

AIŠKINAMASIS RAŠTAS

Teritorijų planavimo dokumento pavadinimas: Žemės sklypo (kadastr. Nr. 2701/0040:283) detaliojo plano, patvirtinto Panevėžio miesto savivaldybės tarybos 2007 m. gegužės 31 d. sprendimu Nr. 1-4-18, koregavimas

Teritorija, kurioje keičiami sprendiniai: Žemės sklypai Ramygalos g. 202, 202A, Panevėžyje

Planavimo organizatorius: Panevėžio miesto savivaldybės Administracijos direktorius

Planavimo iniciatorius: UAB „Sporto klubų sistema“

Teritorijų planavimo dokumento rūšis- Kompleksinis (detalusis planas)

Teritorijų planavimo dokumentolygmuo- Vietovės.

Rengėjas: MB R. Paužos architektūros ir urbanistikos studija Į.k. 300611934, Respublikos g. 56-6, LT-41143 Biržai, tel. +370 687 15312, pauzosstudija@gmail.com

BENRIEJI DUOMENYS

Planas paruoštas vadovaujantis:

- 2021 m. gruodžio 23 d. Panevėžio miesto savivaldybės administracijos direktoriaus įsakymu „Dėl pritarimo UAB „Sporto klubų sistema“ pasiūlymui rengti žemės sklypo (kadastr. Nr. 2701/0040:283) detaliojo plano, patvirtinto Panevėžio miesto savivaldybės tarybos 2007 m. gegužės 31 d. sprendimu Nr. 1-4-18, koregavimą ir Teritorijų planavimo ir architektūros skyriui“
- žemės sklypo topografiniu planu,
- nekilnojamojo turto registro išrašu-pažymėjimu,
- žemės sklypo planu M 1:500.
- Žemės sklypo (kadastr. Nr. 2701/0040:283) detaliuoju planu, patvirtintu Panevėžio miesto savivaldybės tarybos 2007 m. gegužės 31 d. sprendimu Nr. 1-4-18.

ESAMA PADĖTIS

Planuojami žemės sklypai:

1. Žemės sklypas Ramygalos g. 202, Panevėžyje, kad. Nr. 2701/0040:554 (patvirtintame detalajame plane pažymėtas Nr.2.

Žemės sklypo plotas – 1,2256 ha.

Pagrindinė tikslinė žemės naudojimo paskirtis - kita.

Naudojimo būdas – Komercinės paskirties objektų teritorijos.

- Iš pietų pusės sklypas ribojasi su Žemės ūkio paskirties kad. Nr. 2701/0040:284 Panevėžio m. k.v. žemės sklypu.
- Iš vakarų, pusės ribojasi su Komercinės paskirties objektų teritorijos kad. Nr. 2701/0040:555 Panevėžio m. k.v. žemės sklypu



- Iš rytų pusės ribojasi su Susisiekimo ir inžinerinių komunikacijų aptarnavimo objektų teritorijos 2701/0040:558 Panevėžio m. k.v. žemės sklypu.
- Iš šiaurės pusės ribojasi su Susisiekimo ir inžinerinių komunikacijų aptarnavimo objektų teritorijos 2701/0040:558 Panevėžio m. k.v. žemės sklypu.

2. Žemės sklypas Ramygalos g. 202A, Panevėžyje, kad Nr. 2701/0040:555 (patvirtintame detaliojame plane pažymėtas Nr.3.

Žemės sklypo plotas – 1,1209 ha.

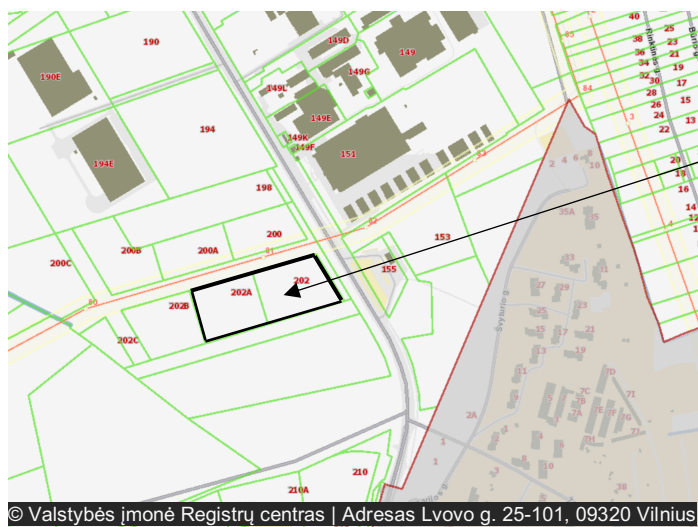
Pagrindinė tikslinė žemės naudojimo paskirtis - kita.

Naudojimo būdas – Komerčinės paskirties objektų teritorijos.

- Iš pietų pusės sklypas ribojasi su Žemės ūkio paskirties kad. Nr. 2701/0040:284 Panevėžio m. k.v. žemės sklypu.
- Iš vakarų, pusės ribojasi su Komerčinės paskirties objektų teritorijos kad. Nr. 2701/0040:556 Panevėžio m. k.v. žemės sklypu
- Iš rytų pusės ribojasi su Komerčinės paskirties objektų teritorijos kad. Nr. 2701/0040:554 Panevėžio m. k.v. žemės sklypu.
- Iš šiaurės pusės ribojasi su Susisiekimo ir inžinerinių komunikacijų aptarnavimo objektų teritorijos 2701/0040:558 Panevėžio m. k.v. žemės sklypu.

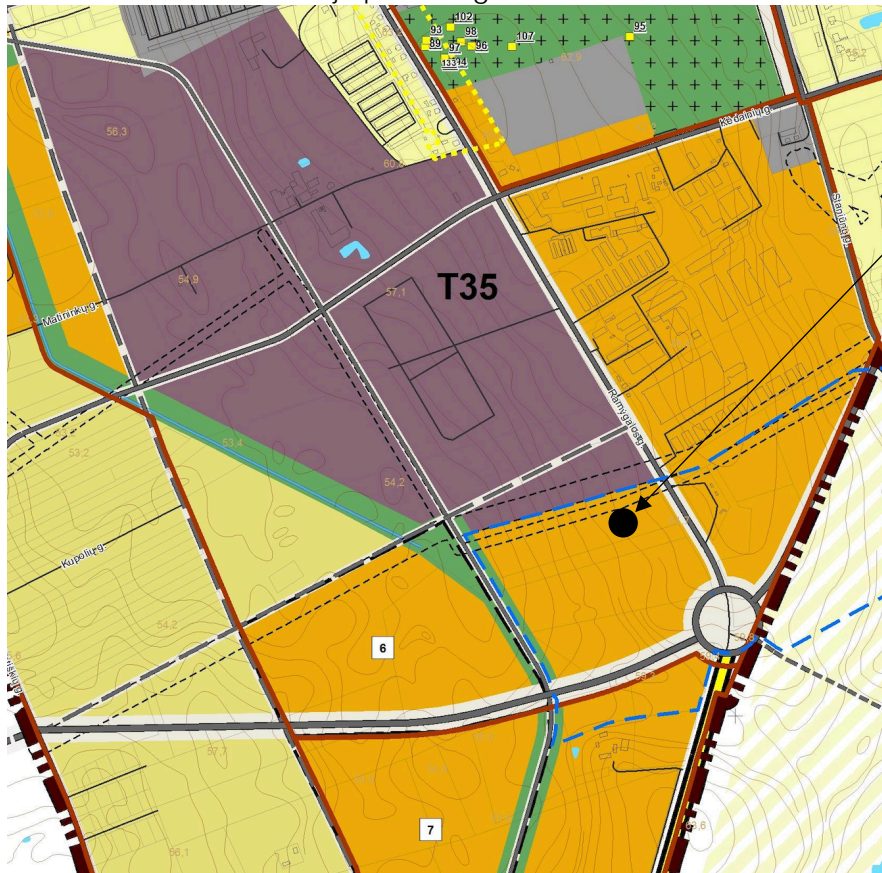
Pagal Panevėžio miesto bendrąjį planą, sklypas patenka į Specializuotų kompleksų teritoriją (T35). Didžiausias leistinas aukštis- 5 aukštai, didžiausias leistinas UI – 2.

Nagrinėjamos teritorijos Nr.	Funkcinės zonos pavadinimas	Galimas funkcinių zonų ir teritorijos naudojimo tipų sisteminis ryšys	Galimi žemės naudojimo būdai	Maksimalus užstatymo aukštis (aukštai)	Didžiausias leistinas užstatymo intensyvumas UI sklypuose	Pastabos
T35	Specializuotų kompleksų zona	Specializuotų kompleksų teritorija, paslaugų teritorija	K/B/E/I1/I2	5	2	Su esama pramone ir sandėliavimu.
	Inžinerinės infrastruktūros koridorių zona	Inžinerinės infrastruktūros koridorių teritorija	I2	-	-	
	Inžinerinės infrastruktūros zona	Inžinerinės infrastruktūros teritorija	I1/I2/B/E	3	0,8	
	Mažo užstatymo intensyvumo zona	Mišri gyvenamoji teritorija	G1/G2/K/N/B/E/I1/I2	3	1,8	Esamų automobilių garažų vietoje tiksliai keisti teritorijos naudojimo būdą, numatant G1, K.
	Bendro naudojimo erdvių, želdynų zona	Bendro naudojimo erdvių, želdynų teritorija	B/E	-	-	
	Pramonės ir sandėliavimo zona	Pramonės ir sandėliavimo teritorija	P/K/I1/I2/B/E	5	2	
	Vidutinio užstatymo intensyvumo zona	Mišri gyvenamoji teritorija	G1/G2/K/N/B/E/I2/I1	5	1,2	
Intensyvaus užstatymo zona	Gyvenamoji teritorija	G2/N/G1/K/I/h1/h2/B/E	9	1,6		



Planuojama teritorija

Panevėžio miesto Bendrojo plano fragmentas



Planuojamos teritorijos vieta

SUTARTINIAI ŽYMĖJIMAI

	Esama Panevėžio miesto administracinė riba		Susisiekimo infrastruktūra
	Nagrinėjama teritorija ir jos numeris		Geležinkelio stotis
	Miesto identitetą atspindinčios teritorijos riba		Plačiosios vėžės geležinkelis
	Padidinto aukštingumo statybos vietos riba		Siaurosios vėžės geležinkelis
Nekilnojamojo kultūros paveldo objektai ir teritorijos			Numatoma "Rail Baltica" europinio standarto geležinkelio linijos Kaunas - Lietuvos ir Latvijos siena Alternatyvos "A" kryptis
	Kultūros paveldo teritorija - istorinis miesto centras (registruota 2008-05-23)		Numatomas "Rail Baltica" europinio standarto geležinkelio linijos Kaunas - Lietuvos ir Latvijos siena Alternatyvos "A" trasos parinkimo koridorius
	Kultūros paveldo teritorija - Siaurojo geležinkelio kompleksas		Magistralinis kelias (kelio Nr.)
	Kultūros paveldo objektas		Krašto kelias (kelio Nr.)
	Kultūros paveldo objektų teritorija		Rajoninis kelias (kelio Nr.)
	Kultūros paveldo vertybių apsaugos pozonis		Vietinės reikšmės kelias
Saugomos teritorijos			A1 kategorijos kelias
	Saugomos teritorijos		B1/B2 kategorijos gatvė
	Teritorijos galimai žemės būdo konversijai		B1/B2 kategorijos gatvė už miesto ribų
	Teritorijos numeris		C1/C2 kategorijos gatvė
	Natūraliais struktūriniais ryšiais su miestu susijusios periferinės zonos		C1/C2 kategorijos gatvė už miesto ribų
	Kapinės		D1/D2 kategorijos gatvė
	Kapinės		D1/D2 kategorijos gatvė už miesto ribų
Funkcinės zonos:			Planuojama D kategorijos gatvė
Miškių ir miškingų teritorijų zona			Kitos gatvės/ privažiavimai
	Rekreacinių miškų zona	Inžinerinė infrastruktūra	
Vandenų zona			Dujų skirstymo stotis
	Vandenų zona		Magistralinis dujotiekis
Urbanizuotos ir numatomos urbanizuoti teritorijos zonos			Dujų skirstymo stoties sanitarinė apsaugos zona
Užstatomos			Magistralinio dujotiekio 25 m apsaugos zona
	Mažo užstatymo intensyvumo zona		Magistralinio dujotiekio pirmos vietovės klasės vieneto teritorija po 200m nuo vamzdžio ašies
	Vidutinio užstatymo intensyvumo zona		Magistralinio dujotiekio 350m projektinės dokumentacijos derinimo riba
	Intensyvaus užstatymo zona		Inžinerinių tinklų apsaugos juostos
	Centro zona		Esamos grietžio režimo sanitarinės apsaugos zonos
	Specializuotų kompleksų zona		
	Pramonės ir sandėliavimo zona		
	Inžinerinės infrastruktūros zona		
Neurbanizuojamos			
	Bendro naudojimo erdvių, želdynų zona		
	Inžinerinės infrastruktūros koridorių zona		

Sklype nėra kultūros paveldo vertybių, sklypas nepatenka į kultūros paveldo teritoriją. Sklypas nepatenka į saugomą teritoriją. Planuojamame sklype pastatų bei statinių nėra. Teritorijos reljefas topografinio plano duomenimis pagal Baltijos aukščių sistemą sklype reljefas aukštėjantis nuo absoliutinės altitudės 55.33 m. sklypo vakarinėje dalyje iki 61.18 m. sklypo rytinėje nėje dalyje. Atmosferos, dirvožemio užteršimo šaltinių joje nenustatyta. Sklype medžių nėra.

KOREGAVIMO TIKSLAS:

Vadovaujantis Lietuvos Respublikos teritorijų planavimo įstatymo 28 straipsnio 3, 8, 9 dalimis, Kompleksinio teritorijų planavimo dokumentų rengimo taisyklių, patvirtintų Lietuvos Respublikos aplinkos ministro 2014 m. sausio 2 d. įsakymu Nr. D1-8 „Dėl Kompleksinio teritorijų planavimo dokumentų rengimo taisyklių patvirtinimo“, 318.3.1, 318.3.3 ir 318.3.4 papunkčiais Statybos zonos ribų keitimas.

Statybos zonos ribos pateiktos koreguotame Pagrindiniame brėžinyje.

Detalioju planu nustatyti sklypo užstatymo intensyvumo ir tankumo rodikliai ir kiti teritorijos naudojimo reglamentai nekeičiami.

ARCHITEKTŪRINIAI REIKALAVIMAI

Šiuo planu keičiamos statybos zonos ribos.

1. Žemės sklypas Ramygalos g. 202, Panevėžyje, kad Nr. 2701/0040:554 (patvirtintame detalajame plane pažymėtas Nr.2.

Žemės sklypo plotas – 1,2256 ha.

Pagrindinė tikslinė žemės naudojimo paskirtis - kita.

Naudojimo būdas – Komercinės paskirties objektų teritorijos.

Planuojamų statinių aukštingumas 1-2 aukštų pastatų statyba statybos ribų apibrėžtoje zonoje. Leistinas statinių aukštis nuo žemės paviršiaus iki kraigo – 12 m. Užstatymo tankis (UT) – 0,5, užstatymo intensyvumas (UI) – 1,0 nustatyti patvirtintame detalajame plane ir nekeičiami. Sklype užstatymo ribas nuo gretimų sklypų ribų žiūrėti pagrindiniame brėžinyje.

2. Žemės sklypas Ramygalos g. 202A, Panevėžyje, kad Nr. 2701/0040:555 (patvirtintame detalajame plane pažymėtas Nr.3.

Žemės sklypo plotas – 1,1209 ha.

Pagrindinė tikslinė žemės naudojimo paskirtis - kita.

Naudojimo būdas – Komercinės paskirties objektų teritorijos.

Planuojamų statinių aukštingumas 1-2 aukštų pastatų statyba statybos ribų apibrėžtoje zonoje. Leistinas statinių aukštis nuo žemės paviršiaus iki kraigo – 12 m. Užstatymo tankis (UT) – 0,5, užstatymo intensyvumas (UI) – 1,0 nustatyti patvirtintame detalajame plane ir nekeičiami. Sklype užstatymo ribas nuo gretimų sklypų ribų žiūrėti pagrindiniame brėžinyje.

Numatomiems pastatams statybos zona, ribos ir linija, nustatytos pagal II atsparumo ugniai laipsnio pastatams keliamus priešgaisrinių atstumų reikalavimus. Konkretūs priešgaisrinių atstumų tarp pastatų reikalavimai ir taikymo sąlygos išdėstyti Gaisrinės saugos pagrindiniuose reikalavimuose ir turi būti įgyvendinti rengiant statinių techninius projektus.

Automobilių parkavimas sklypų ribose.

Remiantis aplinkos ministro 2017 m. gegužės 26 d. įsakymu Nr. D1- 453 „Dėl 2007 m. gruodžio 21 d. įsakymo Nr. D1- 694 “Dėl atskirųjų rekracinės paskirties želdynų plotų normų ir priklausomųjų



želdynų normų (plotų) nustatymo tvarkos aprašo patvirtinimo” pakeitimo priklausomųjų želdinių norma 10%.

Visi reglamentai, techniniai sklypo duomenys pateikiami pagrindiniame brėžinyje, specialiosios žemės naudojimo sąlygos (apribojimai) ir kt. nesikeičia.

VEIKLOS APRIBOJIMAI

Specialiosios žemės ir miško naudojimo sąlygos:

1. Žemės sklypas Ramygalos g. 202, Panevėžyje, kad Nr. 2701/0040:554 (patvirtintame detalajame plane pažymėtas Nr.2.

Žemės sklypo plotas – 1,2256 ha.

- Melioruotos žemės ir melioracijos statinių apsaugos zonos (VI skyrius, antrasis 9.1. skirsnis)
Plotas: 1.2256 ha.
- Elektros tinklų apsaugos zonos (III skyrius, ketvirtasis skirsnis). Plotas: 0.2457 ha.
- Viešųjų ryšių tinklų elektroninių ryšių infrastruktūros apsaugos zonos (III skyrius, vienuoliktasis skirsnis). Plotas: 0.1087 ha.
- Aerodromo apsaugos zonos (14 straipsnis). Plotas: 1.2256 ha.

2. Žemės sklypas Ramygalos g. 202A, Panevėžyje, kad Nr. 2701/0040:555 (patvirtintame detalajame plane pažymėtas Nr.3.

Žemės sklypo plotas – 1,1209 ha.

- Melioruotos žemės ir melioracijos statinių apsaugos zonos (VI skyrius, antrasis 9.1. skirsnis)
Plotas: 1.1209 ha.
- Elektros tinklų apsaugos zonos (III skyrius, ketvirtasis skirsnis). Plotas: 0.232 ha.
- Aerodromo apsaugos zonos (14 straipsnis). Plotas: 1.1209 ha.

SERVITUTAI

Servitutų nėra.

INŽINERINĖ INFRASTRUKTŪRA

Visi pastatai bus prijungti prie centralizuotų vandentiekio, buitinės kanalizacijos, telekomunikacijų bei elektros tinklų.

Planuojamo sklypo inžinerinė įranga bus įgyvendinama, vadovaujantis atitinkamų inžinerinius tinklus eksploatuojančių organizacijų išduotų techninių sąlygų reikalavimais. Elektros energijos tiekimas numatomas vykdyti pagal ESO išduotas technines sąlygas. Vandentiekio pasijungimas numatomas iš esamų centralizuotų tinklų. Buitinių nuotekų šalinimas numatomas į esamus centralizuotus tinklus. Centralizuotas šilumos tiekimas nenumatomas. Šildymas numatomas elektra arba naudojant šilumos siurblių oras- vanduo. Telekomunikacijų tinklai numatomi nuo esamų tinklų pagal technines sąlygas.

HIGIENINĖ BŪKLĖ IR SAZ



Planuojamo sklypo inžinerinė įranga bus įgyvendinama, vadovaujantis atitinkamų inžinerinius tinklus eksploatuojančių organizacijų išduotų techninių sąlygų reikalavimais. Vandentiekio pasijungimas numatomas į esamus Ramygalos gatvės tinklus. Buitinių nuotekų šalinimas numatomas į esamus centralizuotus tinklus. Planuojamame sklype yra išnagrinėta planuojama veikla, teritorija, vandens tiekimo ir nuotekų surinkimas, šildymas ir karšto vandens ruošimas, elektros energija, naudojamos žaliavos, atliekų tvarkymas ir kt., cheminės ir pavojingos sveikatai medžiagos nebus naudojamos. Visai teritorijai sanitarinė apsaugos zona nenustatoma.

EISMO SAUGUMAS

Įvažiavimai į sklypus planuojami iš detaliuoju planu suplanuotos gatvės, kuri jungiasi su Ramygalos gatve. Įvažiavimai į sklypą numatomi iš detaliuoju planu suplanuotos gatvės. Visi keliai, dviračių takai bei šaligatviai projektuojami, prisijungiant prie esamų Ramygalos gatvėje. Detaliojo plano sprendiniai eismo saugumui neigiamos įtakos neturės.

APLINKOS APSAUGA

Aplink planuojamą teritoriją reikalinga inžinerinė infrastruktūra išplėta numatoma planuojamus statinius prie jos prijungti.

Poveikio aplinkai vertinimo procedūra neatliekama, nes rengiant detalių planą 2007-03-27 buvo gauta LR AN Panevėžio regiono aplinkos apsaugos departamento poveikio aplinkai vertinimo ir normatyvų skyriaus išvada Nr. N5-1158, kad planuojamai ūkinei veiklai poveikio aplinkai vertinimas neprivalomas.

Planuojamo objekto inžinerinės komunikacijos bus prijungtos prie centralizuotų tinklų. Nustatant naujus žemės sklypų naudojimo būdus ir pobūdžius, tvarkymo reglamentus ir kt., vadovaujamosi bendruoju Panevėžio miesto planu, atsižvelgiama į bendrą situaciją planuojamoje teritorijoje, jos perspektyvas, aplinkinius sklypus, planavimo organizatorių pageidavimus, įvertinami poveikio aplinkai faktoriai. Ateityje, projektuojant statinius, būtina prisilaikyti žemės paviršiaus linijos. Atliekant žemės kasybos darbus, nuimtas derlingas dirvožemio sluoksnis bus panaudotas sklypo sutvarkymui. Likęs gruntas sandėliuojamas tam tikslui numatytose vietose ir reikalui esant, išvežamas į saugojimo aikšteles pagal atskirus susitarimus su savivaldybe (panaudojamas kitoms reikmėms). Be to statybos metu, ruošiant darbo vietą, atliekant žemės kasimo darbus, klojant tinklus ir dangas, galimi poveikiai aplinkai. Reikėtų numatyti ir įvertinti šiuos aspektus: dirvos erozija ir dirvos paviršiaus slinkimas dėl viršutinio sluoksnio nuėmimo ir augmenijos sunaikinimo; dirvos sutankinimas nuo sunkiųjų mechanizmų, dėl ko sumažėja dirvos imlumas absorbuoti nuotekas. Pavojingos, radioaktyvios medžiagos planuojamoje teritorijoje nebus naudojamos ir saugojamos. Vadovaujantis Lietuvos Respublikos triukšmo valdymo įstatymo nuostatomis, statinyje esančių triukšmo šaltinių skleidžiamas triukšmas neturi viršyti Lietuvos Respublikos sveikatos apsaugos ministro 2007 m. liepos 2 d. įsakymu Nr. V-555 dėl Lietuvos higienos normos HN 33:2007 „Akustinis triukšmas. Triukšmo ribiniai dydžiai gyvenamuosiuose ir visuomeninės paskirties pastatuose bei jų aplinkoje“ nustatytų triukšmo ribinių dydžių vietovei, kurioje naudojami triukšmo šaltiniai. Vibracijos lygis nepakis. Šviesos, šilumos, jonizuojančio ar nejonizuojančio (elektromagnetinio) spinduliavimo neigiamo poveikio nebus. Ekstremalių situacijų tikimybė minimali. Fizikiniai ir biologiniai teršalai nesusidarys.

Numatomas užstatymas neturės reikšminio poveikio aplinkai, Lietuvoje galiojančių įstatymų ir normų nepažeis. Detaliojo plano sprendiniai yra pozityvūs.

Nustačius naujus žemės naudojimo pobūdžius, statybos reglamentus bei teritorijos tvarkymo režimų reikalavimus, atsižvelgus į tai, kad numatomos veiklos sklypuose neprieštarauja bendrajame Panevėžio miesto plane numatyta, bei laikantis visų gamtos apsaugos, higieninės saugos reikalavimų,



reikšmingo neigiamo poveikio aplinkai ir kraštovaizdžiui nedarys. Oras, dirvožemis, gruntiniai bei paviršiniai vandenys nebus teršiami. Kertamų medžių nėra.

Pačio statinio sklype detalesnis funkcinis zonavimas, jo architektūrinė išraiška ir kt. klausimai, įvertinus visus apribojimus ir reglamentus, bus sprendžiami techniniame projekte.

Naujiems pastatams gaisro ir avarių tikimybė minimali, nes bus numatomos visos apsaugos priemonės. Bus įrengiama priešgaisrinė signalizacijos sistema, priešgaisrinio vandentiekio hidrantai gatvių vandentiekio linijose, pastatai apsaugoti žaibosaugos įrengimais ir žaibosaugos požeminiu kontūru. Numatomos planuojamoje teritorijoje veiklos, laikantis gamtos apsaugos bei higieninės saugos reikalavimų, poveikis aplinkos kokybei bei kraštovaizdžiui bus nežymus, dirvožemis, gruntiniai bei paviršiniai vandenys nebus teršiami. Kadangi poveikis aplinkai nežymus, dalis "Žemės apsauga" neruošiama.

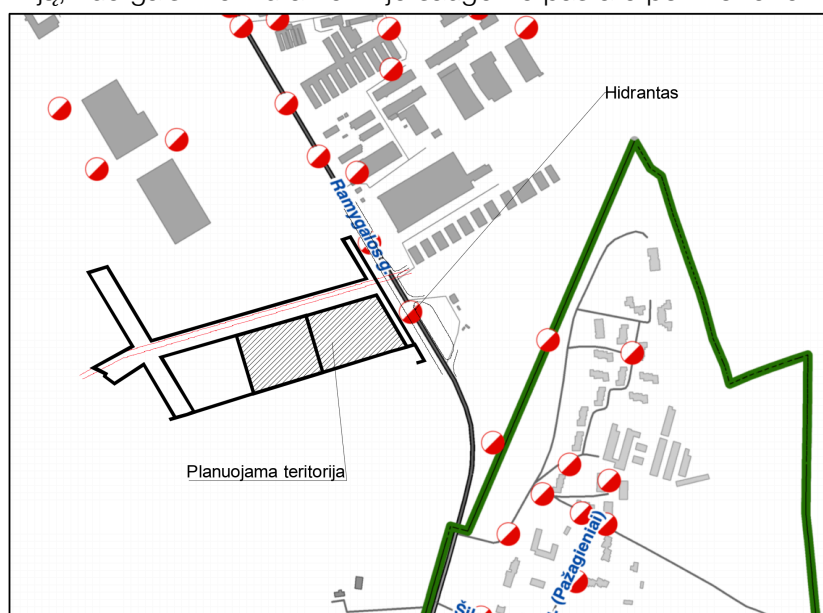
Vykdamat pastatų statybą, visais atvejais privaloma vadovautis LR normatyviniais statybos techniniais dokumentais (STR), kuriuos reglamentuoja Statybos įstatymas. Sklypą planuojama apželdinti 10%, sklypų ploto.

Atliekos bus perdirbamos pagal sutartis su organizacijomis, kurios turi teisę atlikti šių atliekų perdirbimą.

GAISRINĖ SAUGA

Vadovaujantis „Gairinės saugos normos teritorijų planavimo dokumentams rengti“ keliamais gaisrinės saugos reikalavimais, išlaikomi minimalūs priešgaisriniai atstumai 10 nuo planuojamame žemės sklype galimos statomų statinių zonos (pastatų, kai pastato atsparumas ugniai II laipsnis). Rengiant pastatų ir kitų statinių techninius projektus, pastatų atsparumo ugniai laipsnis ir tarpusavio atstumai turi būti projektuojami laikantis galiojančių gaisro saugos ir kitų norminių dokumentų reikalavimų. Techniniuose statinių projektuose turi būti skaičiavimais ir norminių dokumentų reikalavimais pagrįsti sprendimai dėl vidaus priešgaisrinės sistemos įrengimo. Prie planuojamų pastatų zonos gaisrų gesinimo ir gelbėjimo automobiliams privažiavimas užtikrinamas nuo esamo Panevėžio miesto gatvių tinklo prie kiekvieno statinio, gaisro gesinimo vandens šaltinio ir gaisrinio hidranto.

Išorės gaisro gesinimas numatomas iš esamo antžeminio gaisrinio hidranto (prijungto prie miesto I patikimumo kategorijos vandentiekio tinklų). Atstumas, skaičiuojant jį pagal ugniagesių tiesiamą vandens liniją, nuo gaisrinio hidranto iki jo saugomo pastato perimetro tolimiausio taško turi neviršyti 200 m.



(esamas GH Ramygalos gatvėje, Panevėžyje yra apie 50 m nuo planuojamų pastatų).

Atstumas iki artimiausios priešgaisrinės gelbėjimo tarnybos (esančios Ramygalos g. 14) yra maždaug 2,6 km.

VIEŠINIMO PROCEDŪROS

Viešinimo procedūros atliekamos supaprastinta tvarka.

Prieš tai šiam kompleksinio teritorijų planavimo dokumento koregavimui turi raštu pritarti visi žemės sklypo valdytojai ir naudotojai bei Teritorijų planavimo komisija.

Informacija visuomenei apie šioje dalyje nurodytą kompleksinio teritorijų planavimo dokumento koregavimą skelbiama Vyriausybės nustatyta supaprastinta teritorijų planavimo dokumentų viešinimo procedūrų tvarka planavimo organizatoriaus interneto svetainėje ir Lietuvos Respublikos teritorijų planavimo dokumentų rengimo ir teritorijų planavimo proceso valstybinės priežiūros informacinėje sistemoje.

Projekto vadovas



Rimantas Pauža

