



PANEVĖŽIO MIESTO SAVIVALDYBĖS ADMINISTRACIJOS DIREKTORIUS

ĮSAKYMAS

DĖL DALIES ŽEMĖS SKLYPO (J. JANONIO G. 13, PANEVĖŽYS) ŽEMĖS NAUDOJIMO BŪDO PAKEITIMO, PAVEDIMO TERITORIJŲ PLANAVIMO IR ARCHITEKTŪROS SKYRIUI

Nr.
Panevėžys

Vadovaudamasis Lietuvos Respublikos žemės įstatymo 24 straipsnio 1, 2 dalimis, Lietuvos Respublikos teritorijų planavimo įstatymo 20 straipsnio 2 dalies 2 punktu, Lietuvos Respublikos Vyriausybės 1999 m. rugsėjo 29 d. nutarimu Nr. 1073 „Dėl Pagrindinės žemės naudojimo paskirties ir būdo nustatymo ir keitimo tvarkos bei sąlygų aprašo patvirtinimo“, Lietuvos Respublikos žemės ūkio ministro ir Lietuvos Respublikos aplinkos ministro 2013 m. gruodžio 11 d. įsakymu Nr. 3D-830/D1-920 „Dėl Žemės naudojimo būdų turinio aprašo patvirtinimo“, Panevėžio miesto savivaldybės tarybos 2016 m. lapkričio 24 d. sprendimu Nr. 1-408 „Dėl Panevėžio miesto bendrojo plano keitimo patvirtinimo“ ir Panevėžio miesto savivaldybės tarybos 2022 m. balandžio 21 d. sprendimu Nr. 1-149 „Dėl įgaliojimo Savivaldybės administracijos direktoriui suteikimo“:

1. K e i č i u 4122 m² žemės sklypo (J. Janonio g. 13, kadastro Nr. 2701/0010:141, Panevėžys, pagrindinė žemės naudojimo paskirtis – kita, naudojimo būdas – komercinės paskirties objektų teritorijos) žemės naudojimo būdą pagal pridedamą žemės sklypo planą taip:

1.1. 3530 m² žemės sklypo (plane pažymėtas Nr. A):

1.1.1. pagrindinė žemės naudojimo paskirtis – kitos paskirties žemė;

1.1.2. naudojimo būdas – komercinės paskirties objektų teritorijos;

1.2. 592 m² žemės sklypo (plane pažymėtas Nr. B):

1.2.1. pagrindinė žemės naudojimo paskirtis – kitos paskirties žemė;

1.2.2. naudojimo būdas – susisiekimo ir inžinierinių komunikacijų aptarnavimo objektų teritorijos.

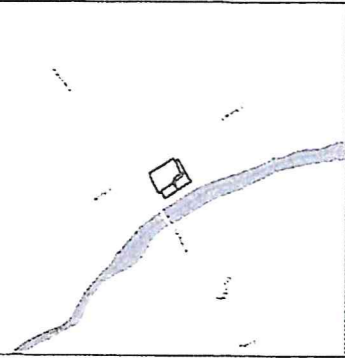
2. P a v e d u Savivaldybės administracijos Teritorijų planavimo ir architektūros skyriui pateikti visuomenei informaciją apie priimtą sprendimą Savivaldybės interneto svetainėje (www.panevezys.lt).

3. N u r o d a u, kad įsakymas per vieną mėnesį gali būti apskundžiamas Lietuvos administracinių ginčų komisijos Panevėžio apygardos skyriui (Respublikos g. 62, 35158 Panevėžys) Lietuvos Respublikos ikiteisminio administracinių ginčų nagrinėjimo tvarkos įstatymo nustatyta tvarka, Regionų apygardos administracinio teismo Panevėžio rūmams (Respublikos g. 62, 35158 Panevėžys) Lietuvos Respublikos administracinių bylų teisenos įstatymo nustatyta tvarka. Per vienerius metus gali būti apskundžiamas dėl valstybės tarnautojų piktnaudžiavimo ir biurokratizmo Lietuvos Respublikos Seimo kontrolieriams (Gedimino pr. 56, 01110 Vilnius) Lietuvos Respublikos Seimo kontrolierių įstatymo nustatyta tvarka.

Administracijos direktorius

Tomas Jukna

Žemės sklypo išdėstymo schema



ŽEMĖS SKLYPO PLANAS M 1:500

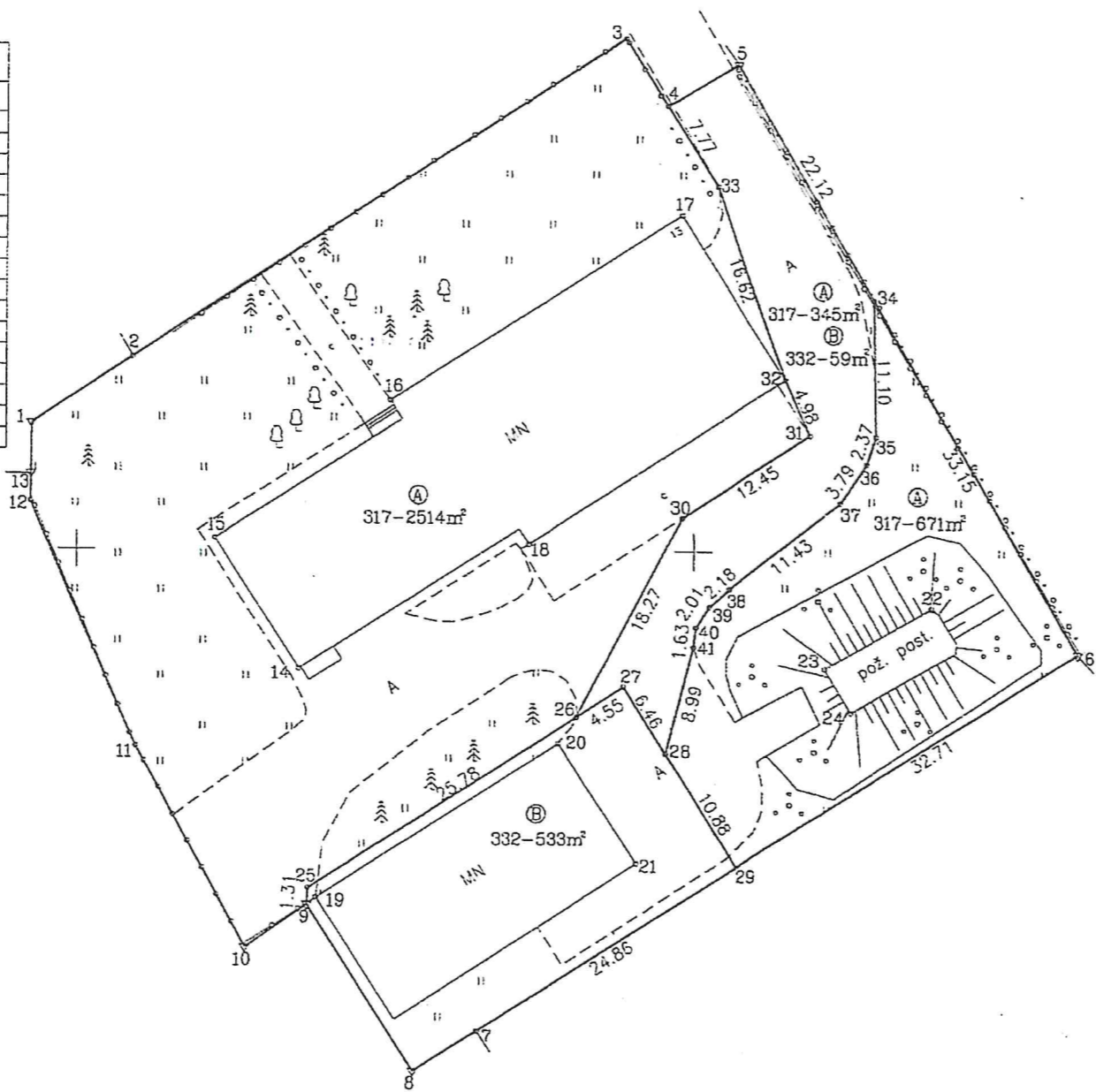
Žemės sklypo plotas 4122 m²

X=6178350.00
Y=519600.00

Sklypo naudotojų vidaus pasidalinimo
KOORDINACIJŲ ŽINIARAŠTIS

Nr.	Kodas	X	Y
25	R	6178272.46	519618.96
26	R	6178286.50	519640.58
27	R	6178288.98	519644.40
28	R	6178283.51	519647.83
29	R	6178274.29	519653.61
30	R	6178302.69	519649.04
31	R	6178309.46	519659.49
32	R	6178314.00	519657.45
33	R	6178329.63	519651.81
34	R	6178320.48	519664.58
35	R	6178309.38	519664.82
36	R	6178307.13	519664.07
37	R	6178303.96	519661.99
38	R	6178296.98	519652.94
39	R	6178295.52	519651.32
41	R	6178293.85	519650.21
41	R	6178292.23	519650.01

Linijų anotacijų lentelė	
Gretimybė	Atstumas
1-2	9.86
2-3	47.51
3-4	6.44
4-5	6.69
5-6	55.26
6-7	57.57
7-8	6.10
8-9	15.96
9-10	6.09
10-11	18.67
11-12	21.65
12-13	2.26
13-1	4.10



Kadastro vietovės pavadinimas:	Panevėžio miesto		
Žemės sklypo kadastro numeris:	kodas	blokas	sklypas
	2 7 0 1 0 0 1 0 0 1 4 1		

Savivaldybė	Panevėžio miesto
Seniūnija	-
Gyvenamoji vietovė	Panevėžio
Galvė, namo Nr.	J.Janonio g. 13

Gretimybė	Gretimo žemės sklypo kadastro Nr.	Pastabos
1-2	2701/7001:50	
2-5	2701/7001:5	
5-6	2701/0010:180	
6-7		LVZ
7-13	2701/7001:24	
13-1	2701/7001:50	

Naudojamas plotas							
Privati				Valstybinė			
atskirai		bendrai		atskirai		bendrai	
ind.	m²	ind.	m²	ind.	m²	ind.	m²
				A	3185	A	345
				B	533	B	59

Su pagal 2022 m. OS mėn. 04 d. atliktą žemės sklypo ribų pažėnklinimą-parodymą parengtame žemės sklypo plane išbraižytomis ribomis ir apskaičiuotu žemės sklypo plotu sutinku:

A UAB "Autovera" (žemės sklypo savininko (esamo arba būsimojo) vardas (pavardė)) 2022-08-04 (data)

B UAB "Aukštaitijos vandenys" (žemės sklypo savininko (esamo arba būsimojo) vardas (pavardė)) 2022-08-04 (data)



Žemės naudojimo būdų planas ir abas dėsiai

Nacionalinės žemės tarnybos prie ŽŪM
Panevėžio skyriaus
vedėjas
Daktarė Gvozdiene
2022-10-24
Nr. 3

GEOprojektai

UAB "Geodezinių matavimų projektai"
J. Uršio g. 3, Panevėžys, l.k. 20400356 UAB

Pareigos	Parašas	Vardas, pavardė	Data
Direktorė	<i>[Signature]</i>	Kristina Urbanė	2022-08-04
Matininkė	<i>[Signature]</i>	Vaiva Janasčiuvė	2022-08-04

Matininko kvalifikacijos pažymėjimo Nr.: 2M-M-1906

Sutartiniai ženklai:
 ▽ Ribžonklis
 • Koordinuota riba sutampanti su dirbtiniais ir natūraliais objektais
 332 - Susisiekimo ir inžinerinių komunikacijų aptarnavimo objektų teritorijos
 317 - Komercinės paskirties objektų teritorijos

ŽEMĖS SKLYPO PLANAS M 1:500

Žemės sklypo plotas 4122 m²

Žemės sklypo kadastro Nr.	kodas	blokas	sklypas
	2	7	0100100100141

KOORDINAČIŲ ŽINIARAŠTIS

Koordinatų sistema: valstybinė LKS-94							
Taško Nr.	Kodas	X	Y	Taško Nr.	Kodas	X	Y
1	R	6178310.23	519596.27				
2	R	6178315.63	519604.52				
3	R	6178341.66	519644.26				
4	R	6178336.22	519647.70				
5	R	6178339.61	519653.47				
6	R	6178291.81	519681.23				
7	R	6178260.97	519632.62				
8	R	6178257.71	519627.46				
9	R	6178271.15	519616.65				
10	R	6178267.66	519613.66				
11	R	6178284.02	519604.86				
12	R	6178303.87	519596.19				
13	R	6178305.13	519596.22				
14	NK	6178290.38	519616.15				
15	NK	6178300.95	519611.33				
16	NK	6178312.19	519625.44				
17	NK	6178327.30	519648.87				
18	NK	6178300.60	519636.66				
19	NK	6178271.70	519619.60				
20	NK	6178284.36	519639.12				
21	NK	6178274.56	519645.48				
22	NK	6178295.48	519669.43				
23	NK	6178290.51	519660.77				
24	NK	6178266.95	519662.92				


SKLYPO CENTRO KOORDINATĖS				Darbo LitPOS laikas			
Koordinatų sistema	Koordinatės X/Y	Data	2022-08-04	-	-	-	-
Valstybinė LKS-1994	X=6178296 Y=519639	Prisijungta	08:30	-	-	-	-
		Atsijungta	10:00	-	-	-	-

Žiniaraštį sudarė Vaiiva Janaščiuvė	2M-M-1906 (data)
(parašas)	(vardas ir pavardė)	(kvalifikacijos pažymėjimo Nr.)	(data)

Duomenys apie žemės sklypui nustatytas specialiąsias žemės naudojimo sąlygas			
Eil. Nr	Specialiosios žemės naudojimo sąlygos kodas	Specialiosios žemės naudojimo sąlygos pavadinimas	Teritorijos, kurioje turi būti taikoma specialioji žemės naudojimo sąlyga, plotas, m ²
1	2	3	4
1	101	Elektroniniu ryšiu tinklu elektroniniu ryšiu infrastruktūros apsaugos zonos (III skyrius, vienuoliktasis skirsnis)	78
2	106	Elektros tinklų apsaugos zonos (III skyrius, ketvirtasis skirsnis)	725
3	117	Gruntinių geodezinių ženklų apsaugos zonos (VII skyrius, šeštasis skirsnis)	3
4	148	Šilumos perdavimo tinklų apsaugos zonos (III skyrius, dvyliktasis skirsnis)	773
5	149	Vandens tiekimo ir nuotekų, paviršinių nuotekų tvarkymo infrastruktūros apsaugos zonos (III skyrius, dešimtas skirsnis)	121

taisyms tikėti

Geodezininkė
Vaiiva Janaščiuvė



Duomenys apie žemės sklypo servitutus			
Eilės Nr	Servituto kodas	Nekilnojamojo turto registre įrašyto ar teritorijų planavimo dokumente nustatyto servituto pavadinimas ir rūšis	Servituto plotas, m ²

Ištrauka iš Lietuvos Respublikos administracinių nusizengimų kodekso:

112 straipsnis. Nuolatinių žemėnaudos ribotėnklių sunaikinimas arba sugadinimas užtraukia baudą nuo septynisdešimt iki vieno šimto keturiasdešimt eurų.

DETALŪS METADUOMENYS

Dokumento sudarytojas (-ai)	Panevėžio miesto savivaldybės administracija 288724610, Laisvės a. 20 LT-35200, Panevėžys
Dokumento pavadinimas (antraštė)	DĖL DALIES ŽEMĖS SKLYPO (J. JANONIO G. 13, PANEVĖŽYS) ŽEMĖS NAUDOJIMO BŪDO PAKEITIMO, PAVEDIMO TERITORIJŲ PLANAVIMO IR ARCHITEKTŪROS SKYRIUI
Dokumento registracijos data ir numeris	2022-11-28 Nr. ADP-665
Dokumento gavimo data ir dokumento gavimo registracijos numeris	–
Dokumento specifikacijos identifikavimo žymuo	ADOC-V1.0
Parašo paskirtis	Pasirašymas
Parašą sukūrusio asmens vardas, pavardė ir pareigos	Tomas Jukna, Administracijos direktorius
Sertifikatas išduotas	TOMAS JUKNA, Panevėžio miesto savivaldybės administracija LT
Parašo sukūrimo data ir laikas	2022-11-28 15:10:26 (GMT+02:00)
Parašo formatas	XAdES-T
Laiko žymoje nurodytas laikas	2022-11-28 15:10:32 (GMT+02:00)
Informacija apie sertifikavimo paslaugų teikėją	ADIC CA-B, Asmens dokumentu israsymo centras prie LR VRM LT
Sertifikato galiojimo laikas	2022-06-09 10:51:29 – 2025-06-08 10:51:29
Informacija apie būdus, naudotus metaduomenų vientisumui užtikrinti	"Registravimas" paskirties metaduomenų vientisumas užtikrintas naudojant "RCSC IssuingCA, VI Registru centras - i.k. 124110246 LT" išduotą sertifikatą "Dokumentų valdymo sistema Avily, Panevėžio miesto savivaldybės administracija, i.k. 288724610 LT", sertifikatas galioja nuo 2021-12-20 12:37:42 iki 2024-12-19 12:37:42
Pagrindinio dokumento priedų skaičius	1
Pagrindinio dokumento pridedamų dokumentų skaičius	–
Priedamo dokumento sudarytojas (-ai)	–
Priedamo dokumento pavadinimas (antraštė)	–
Priedamo dokumento registracijos data ir numeris	–
Programinės įrangos, kuria naudojantis sudarytas elektroninis dokumentas, pavadinimas	Dokumentų valdymo sistema Avily, versija 3.5.51
Informacija apie elektroninio dokumento ir elektroninio (-ių) parašo (-ų) tikrinimą (tikrinimo data)	Atitinka specifikacijos keliamus reikalavimus. Visi dokumente esantys elektroniniai parašai galioja (2022-11-28 15:44:31)
Paieškos nuoroda	–
Papildomi metaduomenys	Nuorašą suformavo 2022-11-28 15:44:31 Dokumentų valdymo sistema Avily