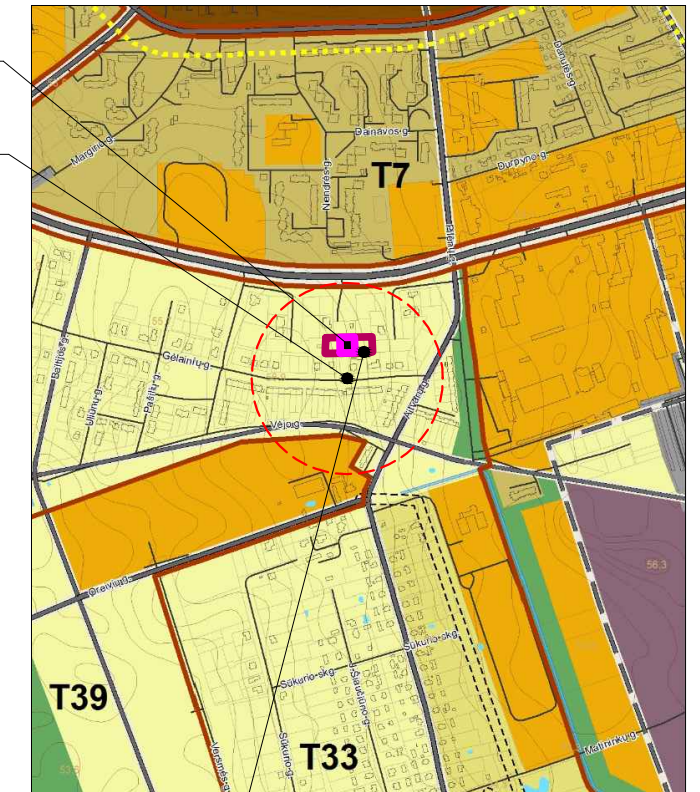


**SKLYPO (GĖLAINIŲ G. 22B)  
DETALIOJO PLANO KOREGAVIMAS**

(koreguojamas žemės sklypas Gėlainių g. 22C, Panevėžys (kad. Nr.2701/0028:510).  
Užstatymo linijos, ribų ir statybos zonos koregavimas techninio darbo projekto rengimo metu)

IŠTRAUKA IŠ PANEVĖŽIO M. SAV. BENDROJO PLANO



DETALIOJO PLANO TERITORIJA

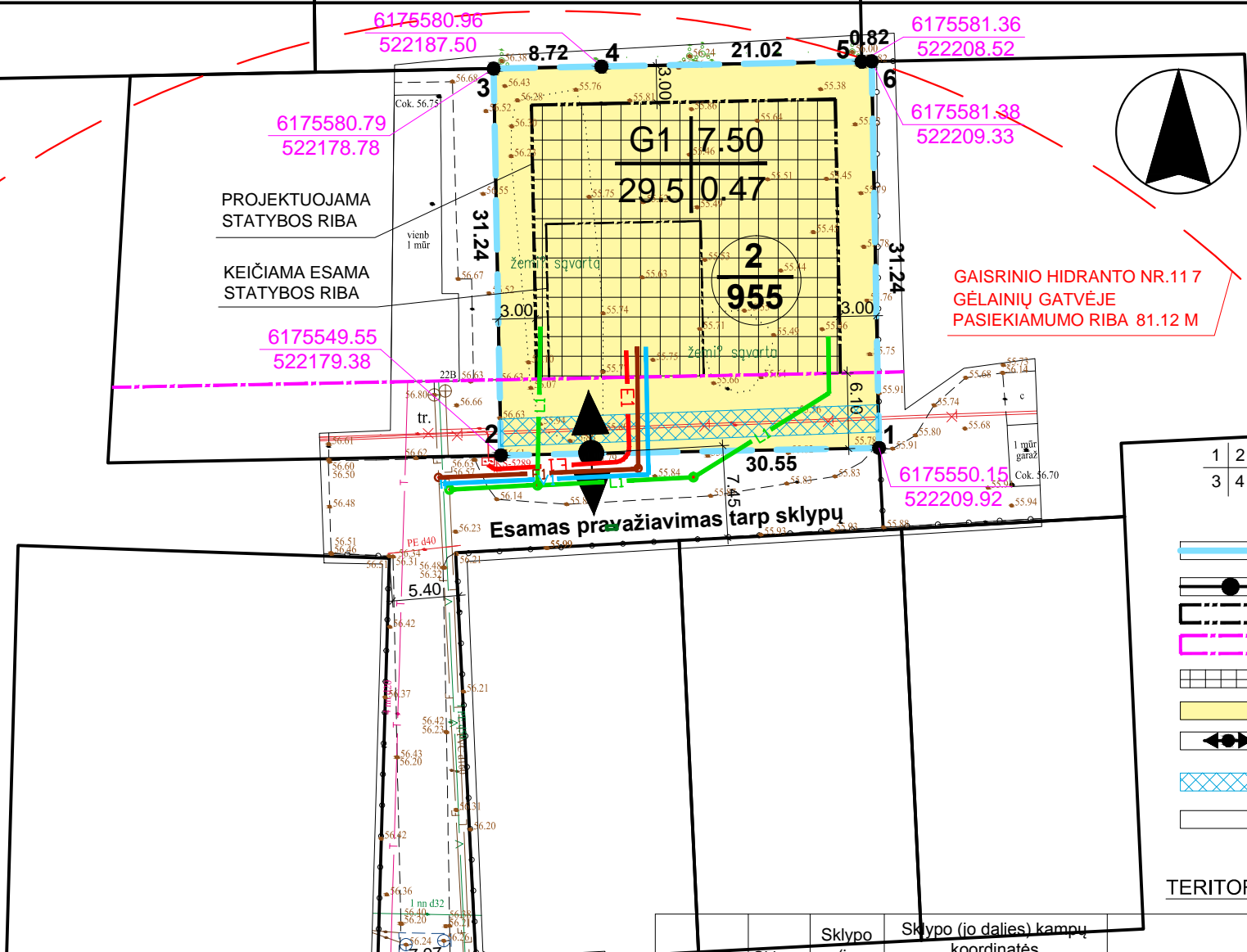
ŽEMĖS SKLYPAS GĖLAINIŲ G. 22C

ARTIMIAUSIAS GAISRINIS HIDRANTAS,  
200 m pasiekiamumo zona

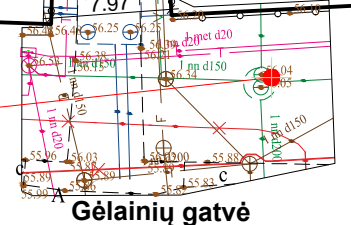
SUTARTINIAI ŽYMĖJIMAI:

1. ŽEMĖS SKLYPO (TERITORIJOS) NAUDOJIMO BŪDAS
  2. STATINIŲ AUKŠTIS
  3. UŽSTATYMO TANKIS
  4. UŽSTATYMO INTENSIVUMAS
- PLANUOJAMOS TERITORIJOS RIBA  
ESAMOS SKLYPO RIBOS SU KOORDINUOTAIS TAŠKAIS  
STATYBOS RIBA  
STATYBOS LINIJA  
STATINIŲ ZONA  
VIENBUČIŲ IR DVIBUČIŲ GYVENAMŲJŲ PASTATŲ TERITORIJOS (G1)  
EISMO KRYPTIS  
SUSISIEKIMO IR INŽINERINIŲ TINKLŲ KORIDORIŲ RIBOS  
ESAMI PASTATAI

TERITORIJOS NAUDOJIMO REGLAMENTŲ APRAŠOMOJILENTELĖ



GAISRINIO HIDRANTO NR.11 7 VIETA



SUTARTINIAI ŽYMĖJIMAI:

- esami elektros tinklai
- esami vandentiekio tinklai
- esami buitinių nuotekų tinklai
- esami paviršinių nuotekų tinklai
- esami ryšių tinklai
- esamas požeminis šilumotiekis
- projektuojamas elektros tinklų įvadas
- projektuojamas vandentiekio tinklų įvadas
- projektuojamas buitinių nuotekų tinklų išvadas
- projektuojami paviršinių nuotekų tinklai

Sklypo (jo dalies) Nr.	Sklypo (jo dalies) plotas, m <sup>2</sup>	Sklypo (jo dalies) kampų pažymėjimas plane	Sklypo (jo dalies) kampų koordinatės		Teritorijos naudojimo tipas	Žemės naudojimo paskirtis	Žemės naudojimo būdas	Privalomieji teritorijos naudojimo reglamentai					Papildomi teritorijos naudojimo reglamentai			
			X	Y				Leistinas pastatų aukštis	Užstatymas			Priklausomybė želdynų ir želdynų teritorijos dalys, %	Pastatų aukštų skaičius	Statinių paskirtis	Kiti reglamentai	
1	2	3	4	5	6	7	8	9	10	11	12	13	14	15	16	17
2	955	1 2 3 4 5 6	6175550.15 6175549.55 6175580.79 6175580.96 6175581.36 6175581.38	522209.92 522179.38 522178.78 522187.50 522208.52 522209.33	GV	KT	G1	7.50	64.00	29.5	0.47	kt	25	1+2	Gyvenamieji: Vieno ar dviejų butų gyvenamosios paskirties pastatai su pagalbinio ūkio paskirties pastatais	Aerodromo apsaugos zonos(D) (III skyrius, pirmasis skirsnis), plotas: 955 m <sup>2</sup> Elektros tinklų apsaugos zonos (III skyrius, ketvirtasis skirsnis), plotas: 62 m <sup>2</sup> Požeminio vandens vandenviečių apsaugos zonos (VI skyrius, vienuoliktasis skirsnis), plotas: 955 m <sup>2</sup>

Pastaba.  
Žemės sklypo ribos ir apribojimai, jų plotai gali būti tikslinami geodezinių matavimų metu.

0	2023-02	Statybos leidimui
LAI DA	IŠLEIDIMO DATA	LAI DOS STATUSAS, KEITIMO PRIEŽASTIS (JEI TAIKOMA)
KVAL. PATV. DOK. NR.	D. NARUŠEVIČIENĖS ĮMONĖ (IP98 - 90; KODAS 148210949) +370 698 80499 danguolen@gmail.com	
A 803	PV	D. Naruševičienė
A 803	architektė	D. Naruševičienė
Pagrindinis brėžinys M 1:500		Sklypas Gėlainių g. 22C, Panevėžys
LT	M. S., V. S. (nuasmeninta)	2023.02-01-DP-SP.B-03
Lapas	Lapų	
1	1	