




TERITORIJOS NAUDOJIMO REGLAMENTŲ APRAŠOMOJI LENTELĖ

Sklypo (jo dalies) Nr.	Sklypo (jo dalies) plotas, m ²	Sklypo (jo dalies) kampų žymėjimas plane	Sklypo (jo dalies) kampų koordinatės		Privalomieji teritorijos naudojimo reglamentai										Papildomi teritorijos naudojimo reglamentai			
			X	Y	Konkre-tus terito-rijos nau-dojoimo tipas	Žemės naudojimo paskirtis	Galimi žemės sklypo naudojimo būdai	Leistinas pastatų aukštis		Užstatymas			Priklau-somųjų želdynų ir želdinių teritorijų dalys, %	Servitutai	Statinių aukštų skaičius (nuo-iki)	Statinių paskirtys	Kiti reglamentai	
								Nuo žemės paviršiaus, m	Altitu-dė, m	Užstatymo tankis %	Užstatymo intensyvumas ar užstatymo tūrio tankis*	Užstatymo tipas						
4	626	28 27 26 29	6176959.24 6176974.33 6176966.01 6176950.92	518557.72 518485.69 518483.95 518555.98	GM	KT	I2	0	-	0	0	0	-	0	S7 -servitutas (203) – teisė važiuoti transporto priemonėmis (tarnaujantis), plotas: 0.0626 ha; S8 -servitutas (222) – teisė tiesti, aptarnauti, naudoti požemines, antžemines komunikacijas (tarnaujantis), servituto gavėjai inžinerines komunikacijas tiesiančios aptarnaujančios ir naudojančios organizacijos, plotas: 0.0626 ha;	-	Negyvenamieji: gatvės, inžineriniai tinklai.	Vandens tiekimo ir nuotekų, paviršinių nuotekų tvarkymo infrastruktūros apsaugos zonos (III skyrius, dešimtas skirsnis); Melioruotos žemės ir melioracijos statinių apsaugos zonos (VI skyrius, antrasis skirsnis).
5	725	11 10 28 30 31 32	6177043.67 6177042.76 6176959.24 6176961.70 6176962.20 6176964.41	518566.72 518575.22 518557.72 518545.98 518548.61 518550.12	GM	KT	I2	0	-	0	0	0	-	0	S9 -servitutas (203) – teisė važiuoti transporto priemonėmis (tarnaujantis), plotas: 0.0725 ha; S10 -servitutas (222) – teisė tiesti, aptarnauti, naudoti požemines, antžemines komunikacijas (tarnaujantis), servituto gavėjai inžinerines komunikacijas tiesiančios aptarnaujančios ir naudojančios organizacijos, plotas: 0.0725 ha;	-	Negyvenamieji: gatvės, inžineriniai tinklai.	Vandens tiekimo ir nuotekų, paviršinių nuotekų tvarkymo infrastruktūros apsaugos zonos (III skyrius, dešimtas skirsnis); Melioruotos žemės ir melioracijos statinių apsaugos zonos (VI skyrius, antrasis skirsnis).
6	1042	103 102 90 94	6176976.08 6177019.11 6177014.25 6176971.23	518477.33 518486.33 518509.53 518500.52	GM	KT	G1	iki 10	iki 61.50	28	0,4	-	vb (Vienbu-tis blo-kuotas užsta-tymas)	25	S13 -servitutas (202) –Kelio servitutas – teisė naudotis pėsčiųjų taku (tarnaujantysis daiktas)plotas: 0.0071 ha.	1-2	Gyvenamieji: blokuoti vienbučiai pastatai; negyvenamieji: pagalbinio ūkio pastatai.	Vandens tiekimo ir nuotekų, paviršinių nuotekų tvarkymo infrastruktūros apsaugos zonos (III skyrius, dešimtas skirsnis); Melioruotos žemės ir melioracijos statinių apsaugos zonos (VI skyrius, antrasis skirsnis).
7	1084	17 16 15 77 76 75	6177063.06 6177062.71 6177057.67 6177023.03 6177029.04 6177029.40	518444.30 518446.01 518474.89 518467.64 518438.96 518437.25	GM	KT	G1	iki 10	iki 61.50	28	0,4	-	vb (Vienbu-tis blo-kuotas užsta-tymas)	25		1-2	Gyvenamieji: blokuoti vienbučiai pastatai; negyvenamieji: pagalbinio ūkio pastatai.	Vandens tiekimo ir nuotekų, paviršinių nuotekų tvarkymo infrastruktūros apsaugos zonos (III skyrius, dešimtas skirsnis); Melioruotos žemės ir melioracijos statinių apsaugos zonos (VI skyrius, antrasis skirsnis).




* - tūrio tankis nustatomas inžinerinės infrastruktūros teritorijose.

ATESTATO NR.	 UAB "GA PROJEKTAI" tel. 8 687 82958 gaprojektai@yahoo.com				Kompleksinis teritorijų planavimo dokumentas: ŽEMĖS SKLYPO (KADASTRO NR. 2701/0033:26) DETALIOJO PLANO KEITIMO KOREGAVIMAS				
ATESTATO NR.	PARĖIGOS	V. PAVARDĖ	PARAŠAS	DATA	Objektas: ŽEMĖS SKLYPAI KNAUDIŠKIŲ G. 151, 151A, 151B, 151C, 151D, 151E, 153, 153A, 153B, 153C, 155, 155A, 155B, 157, 157A, 157B, 157C, 157D, 157E, PANEVĖŽYJE				
ATP 1149	TPV	G. ALELIŪNAS		2023.08.					
ATP 1149	ARCH.	G. ALELIŪNAS		2023.08.					
ETAPAS	Planavimo organizatorius: PANEVĖŽIO MIESTO SAVIVALDYBĖS ADMINISTRACIJOS DIREKTORIUS				Brėžinys: TERITORIJOS NAUDOJIMO ŪKIO PASTATŲ UŽSTATYMO PLANAS			LAIDA	
DP	Planavimo iniciatorius: UAB "VIKTAUGA"				Indeksas: GA 23-03-09-DP			LAPAS DP-3	LAPŲ 1

TERITORIJOS NAUDOJIMO REGLAMENTŲ APRAŠOMOJI LENTELĖ

Sklypo (jo dalies) Nr.	Sklypo (jo dalies) plotas, m ²	Sklypo (jo dalies) kampų žymėjimas plane	Sklypo (jo dalies) kampų koordinatės		Privalomieji teritorijos naudojimo reglamentai										Papildomi teritorijos naudojimo reglamentai			
			X	Y	Konkretus teritorijos naudojimo tipas	Žemės naudojimo paskirtis	Galimi žemės sklypo naudojimo būdai	Leistinas pastatų aukštis		Užstatymas			Priklausomųjų želdynų ir želdinių teritorijų dalys, %	Servitutai	Statinių aukštų skaičius (nuo iki)	Statinių paskirtys	Kiti reglamentai	
								Nuo žemės paviršiaus, m	Altitudė, m	Užstatymo tankis %	Užstatymo intensyvumas ar užstatymo tūrio tankis*	Užstatymo tipas						
14	1093	96 80 32 31 30 92	6177009.13 6177004.02 6176964.41 6176962.20 6176961.70 6176966.10	518534.00 518558.42 518550.12 518548.61 518545.98 518524.99	GM	KT	G1	iki 10	iki 61.50	28	0,4	-	vb (Vienbutis blokuotas užstatymas)	25	S11 -servitutas (202) –Kelio servitutas – teisė naudotis pėsčiųjų taku (tarnaujantysis daiktas)plotas: 0.0075 ha.	1-2	Gyvenamieji: blokuoti vienbutiniai pastatai; negyvenamieji: pagalbinių ūkio pastatai.	Vandens tiekimo ir nuotekų, paviršinių nuotekų tvarkymo infrastruktūros apsaugos zonos (III skyrius, dešimtas skirsnis); Melioruotos žemės ir melioracijos statinių apsaugos zonos (VI skyrius, antrasis skirsnis).
15	1042	69 70 71 65 64 63	6176987.38 6176987.02 6176978.32 6176954.89 6176962.56 6176962.91	518563.62 518565.33 518606.89 518596.78 518560.21 518558.49	GM	KT	G1	iki 10	iki 61.50	28	0,4	-	vb (Vienbutis blokuotas užstatymas)	25	-	1-2	Gyvenamieji: blokuoti vienbutiniai pastatai; negyvenamieji: pagalbinių ūkio pastatai.	Vandens tiekimo ir nuotekų, paviršinių nuotekų tvarkymo infrastruktūros apsaugos zonos (III skyrius, dešimtas skirsnis); Melioruotos žemės ir melioracijos statinių apsaugos zonos (VI skyrius, antrasis skirsnis).
16	1567	66 67 68 60 59 62 29 102 63 64 65	6176913.95 6176914.93 6176916.01 6176920.45 6176949.54 6176948.85 6176951.25 6176950.92 6176962.91 6176962.56 6176954.89	518579.13 518574.22 518569.06 518547.96 518554.06 518557.34 518554.42 518555.98 518558.49 518560.21 518596.78	GM	KT	G1	iki 10	iki 61.50	24	0,4	-	vb (Vienbutis blokuotas užstatymas)	25	-	1-2	Gyvenamieji: blokuoti vienbutiniai pastatai; negyvenamieji: pagalbinių ūkio pastatai.	Melioruotos žemės ir melioracijos statinių apsaugos zonos (VI skyrius, antrasis skirsnis).
17	1133	61 57 56 55 29 59 60	6176921.23 6176927.85 6176956.92 6176958.63 6176951.25 6176949.54 6176920.45	518544.25 518512.73 518518.82 518519.18 518554.42 518554.06 518547.96	GM	KT	G1	iki 10	iki 61.50	28	0,4	-	vb (Vienbutis blokuotas užstatymas)	25	-	1-2	Gyvenamieji: blokuoti vienbutiniai pastatai; negyvenamieji: pagalbinių ūkio pastatai.	Melioruotos žemės ir melioracijos statinių apsaugos zonos (VI skyrius, antrasis skirsnis).




* - tūrio tankis nustatomas inžinerinės infrastruktūros teritorijose.

ATESTATO NR.	 UAB "GA PROJEKTAI" tel. 8 687 82958 gaprojektai@yahoo.com				Kompleksinis teritorijų planavimo dokumentas: ŽEMĖS SKLYPO (KADASTRO NR. 2701/0033:26) DETALIOJO PLANO KEITIMO KOREGAVIMAS			
ATESTATO NR.	PARĖIGOS	V. PAVARDĖ	PARAŠAS	DATA	Objektas: ŽEMĖS SKLYPAI KNAUDIŠKIŲ G. 151, 151A, 151B, 151C, 151D, 151E, 153, 153A, 153B, 153C, 155, 155A, 155B, 157, 157A, 157B, 157C, 157D, 157E, PANEVĖŽYJE			
ATP 1149	TPV	G. ALELIŪNAS		2023.08.				
ATP 1149	ARCH.	G. ALELIŪNAS		2023.08.				
ETAPAS	Planavimo organizatorius: PANEVĖŽIO MIESTO SAVIVALDYBĖS ADMINISTRACIJOS DIREKTORIUS				Brėžinys: TERITORIJOS NAUDOJIMO ŪKIO PASKIRTIS		LAIKA	
DP	Planavimo iniciatorius: UAB "VIKTAUGA"				Indeksas: GA 23-03-09-DP		LAPAS DP-5	LAPŲ 1

TERITORIJOS NAUDOJIMO REGLAMENTŲ APRAŠOMOJI LENTELĖ

Sklypo (jo dalies) Nr.	Sklypo (jo dalies) plotas, m ²	Sklypo (jo dalies) kampų žymėjimas plane	Sklypo (jo dalies) kampų koordinatės		Privalomieji teritorijos naudojimo reglamentai										Papildomi teritorijos naudojimo reglamentai			
			X	Y	Konkretus teritorijos naudojimo tipas	Žemės naudojimo paskirtis	Galimi žemės sklypo naudojimo būdai	Leistinas pastatų aukštis		Užstatymas			Priklausomųjų želdynų ir želdinių teritorijų dalys, %	Servitutai	Statinių aukštų skaičius (nuo iki)	Statinių paskirtys	Kiti reglamentai	
								Nuo žemės paviršiaus, m	Altitudė, m	Užstatymo tankis %	Užstatymo intensyvumas ar užstatymo tūrio tankis*	Užstatymo tipas						
18	1132	58 54 53 26 55 56 57	6176931.21 6176935.23 6176964.30 6176966.01 6176958.63 6176956.92 6176927.85	518496.76 518477.50 518483.59 518483.95 518519.18 518518.82 518512.73	GM	KT	G1	iki 10	iki 61.50	28	0,4	-	vb (Vienbutis blokuotas užstatymas)	25	-	1-2	Gyvenamieji: blokuoti vienbutiniai pastatai; negyvenamieji: pagalbinio ūkio pastatai.	Melioruotos žemės ir melioracijos statinių apsaugos zonos (VI skyrius, antrasis skirsnis).
19	1132	51 50 49 26 53 54	6176942.59 6176971.68 6176973.39 6176966.01 6176964.30 6176935.23	518442.26 518448.35 518448.71 518483.95 518483.59 518477.50	GM	KT	G1	iki 10	iki 61.50	28	0,4	-	vb (Vienbutis blokuotas užstatymas)	25	-	1-2	Gyvenamieji: blokuoti vienbutiniai pastatai; negyvenamieji: pagalbinio ūkio pastatai.	Melioruotos žemės ir melioracijos statinių apsaugos zonos (VI skyrius, antrasis skirsnis).
20	1133	52 45 44 43 25 48 49 50 51	6176948.79 6176949.96 6176980.77 6176980.15 6176979.79 6176978.44 6176973.39 6176971.68 6176942.59	518412.62 518407.02 518413.47 518416.46 518418.17 518416.10 518448.71 518448.35 518442.26	GM	KT	G1	iki 10	iki 61.50	28	0,4	-	vb (Vienbutis blokuotas užstatymas)	25	-	1-2	Gyvenamieji: blokuoti vienbutiniai pastatai; negyvenamieji: pagalbinio ūkio pastatai.	Melioruotos žemės ir melioracijos statinių apsaugos zonos (VI skyrius, antrasis skirsnis).
21	1629	42 41 40 25 43 44 45 46 47	6177000.14 6176992.14 6176991.78 6176979.79 6176980.15 6176980.77 6176949.96 6176957.28 6176988.85	518380.76 518418.97 518420.68 518418.17 518416.46 518413.47 518407.02 518371.96 518378.44	GM	KT	G1	iki 10	iki 61.50	24	0,4	-	vb (Vienbutis blokuotas užstatymas)	25	-	1-2	Gyvenamieji: blokuoti vienbutiniai pastatai; negyvenamieji: pagalbinio ūkio pastatai.	Melioruotos žemės ir melioracijos statinių apsaugos zonos (VI skyrius, antrasis skirsnis).
22	1005	38 37 36 40 41 42	6177024.25 6177016.23 6177015.87 6176991.78 6176992.14 6177000.14	518385.72 518424.02 518425.73 518420.68 518418.97 518380.76	GM	KT	G1	iki 10	iki 61.50	29	0,4	-	vb (Vienbutis blokuotas užstatymas)	25	-	1-2	Gyvenamieji: blokuoti vienbutiniai pastatai; negyvenamieji: pagalbinio ūkio pastatai.	Melioruotos žemės ir melioracijos statinių apsaugos zonos (VI skyrius, antrasis skirsnis).




* - tūrio tankis nustatomas inžinerinės infrastruktūros teritorijose.

ATESTATO NR.	 UAB "GA PROJEKTAI" tel. 8 687 82958 gaprojektai@yahoo.com				Kompleksinis teritorijų planavimo dokumentas: ŽEMĖS SKLYPO (KADASTRO NR. 2701/0033:26) DETALIOJO PLANO KEITIMO KOREGAVIMAS			
ATESTATO NR.	PARĖIGOS	V. PAVARDĖ	PARAŠAS	DATA	Objektas: ŽEMĖS SKLYPAI KNAUDIŠKIŲ G. 151, 151A, 151B, 151C, 151D, 151E, 153, 153A, 153B, 153C, 155, 155A, 155B, 157, 157A, 157B, 157C, 157D, 157E, PANEVĖŽYJE			
ATP 1149	TPV	G. ALELIŪNAS		2023.08.				
ATP 1149	ARCH.	G. ALELIŪNAS		2023.08.				
ETAPAS	Planavimo organizatorius: PANEVĖŽIO MIESTO SAVIVALDYBĖS ADMINISTRACIJOS DIREKTORIUS				Brėžinys: TERITORIJOS NAUDOJIMO ŪKIO ŽEMĖS NAUDOJIMO PLANAS		LAIDA	
DP	Planavimo iniciatorius: UAB "VIKTAUGA"				Indeksas: GA 23-03-09-DP		LAPAS	LAPŲ
							DP-6	1

TERITORIJOS NAUDOJIMO REGLAMENTŲ APRAŠOMOJI LENTELĖ

Sklypo (jo dalies) Nr.	Sklypo (jo dalies) plotas, m ²	Sklypo (jo dalies) kampų žymėjimas plane	Sklypo (jo dalies) kampų koordinatės		Privalomieji teritorijos naudojimo reglamentai										Papildomi teritorijos naudojimo reglamentai			
			X	Y	Konkretus teritorijos naudojimo tipas	Žemės naudojimo paskirtis	Galimi žemės sklypo naudojimo būdai	Leistinas pastatų aukštis		Užstatymas			Priklausomųjų želdynų ir želdinių teritorijų dalys, %	Servitutai	Statinių aukštų skaičius (nuo iki)	Statinių paskirtys	Kiti reglamentai	
								Nuo žemės paviršiaus, m	Altitudė, m	Užstatymo tankis %	Užstatymo intensyvumas ar užstatymo tūrio tankis*	Užstatymo tipas						
23	1159	22 21 75 84 86 23	6176987.16 6176989.79 6177029.40 6177023.98 6176980.94 6176985.65	518429.48 518428.95 518437.25 518463.14 518454.12 518431.66	GM	KT	G1	iki 10	iki 61.50	28	0,4	-	vb (Vienbutis blokuotas užstatymas)	25	S15 -servitutas (202) –Kelio servitutas – teisė naudotis pėsčiųjų taku (tarnaujantysis daiktas)plotas: 0.0079 ha.	1-2	Gyvenamieji: blokuoti vienbutiniai pastatai; negyvenamieji: pagalbinių ūkio pastatai.	Vandens tiekimo ir nuotekų, paviršinių nuotekų tvarkymo infrastruktūros apsaugos zonos (III skyrius, dešimtas skirsnis); Melioruotos žemės ir melioracijos statinių apsaugos zonos (VI skyrius, antrasis skirsnis).
24	1005	39 33 35 36 38	6177030.99 6177048.30 6177039.90 6177015.87 6177024.25	518387.10 518390.66 518430.76 518425.73 518385.72	GM	KT	G1	iki 10	iki 61.50	29	0,4	-	vb (Vienbutis blokuotas užstatymas)	25	-	1-2	Gyvenamieji: blokuoti vienbutiniai pastatai; negyvenamieji: pagalbinių ūkio pastatai.	Melioruotos žemės ir melioracijos statinių apsaugos zonos (VI skyrius, antrasis skirsnis).
25	1006	20 18 35 33	6177071.67 6177064.54 6177039.90 6177048.30	518395.46 518435.92 518430.76 518390.66	GM	KT	G1	iki 10	iki 61.50	29	0,4	-	vb (Vienbutis blokuotas užstatymas)	25	-	1-2	Gyvenamieji: blokuoti vienbutiniai pastatai; negyvenamieji: pagalbinių ūkio pastatai.	Melioruotos žemės ir melioracijos statinių apsaugos zonos (VI skyrius, antrasis skirsnis).
26	1042	84 102 103 86	6177023.98 6177019.11 6176976.08 6176980.94	518463.14 518486.33 518477.33 518454.12	GM	KT	G1	iki 10	iki 61.50	28	0,4	-	vb (Vienbutis blokuotas užstatymas)	25	S14 -servitutas (202) –Kelio servitutas – teisė naudotis pėsčiųjų taku (tarnaujantysis daiktas)plotas: 0.0079 ha.	1-2	Gyvenamieji: blokuoti vienbutiniai pastatai; negyvenamieji: pagalbinių ūkio pastatai.	Vandens tiekimo ir nuotekų, paviršinių nuotekų tvarkymo infrastruktūros apsaugos zonos (III skyrius, dešimtas skirsnis); Melioruotos žemės ir melioracijos statinių apsaugos zonos (VI skyrius, antrasis skirsnis).

* - tūrio tankis nustatomas inžinerinės infrastruktūros teritorijose.

ATESTATO NR.	 UAB "GA PROJEKTAI" tel. 8 687 82958 gaprojektai@yahoo.com				Kompleksinis teritorijų planavimo dokumentas: ŽEMĖS SKLYPO (KADASTRO NR. 2701/0033:26) DETALIOJO PLANO KEITIMO KOREGAVIMAS				
ATESTATO NR.	PARĖIGOS	V. PAVARDĖ	PARAŠAS	DATA	Objektas: ŽEMĖS SKLYPAI KNAUDIŠKIŲ G. 151, 151A, 151B, 151C, 151D, 151E, 153, 153A, 153B, 153C, 155, 155A, 155B, 157, 157A, 157B, 157C, 157D, 157E, PANEVĖŽYJE				
ATP 1149	TPV	G. ALELIŪNAS		2023.08.					
ATP 1149	ARCH.	G. ALELIŪNAS		2023.08.					
ETAPAS	Planavimo organizatorius: PANEVĖŽIO MIESTO SAVIVALDYBĖS ADMINISTRACIJOS DIREKTORIUS				Brėžinys: TERITORIJOS NAUDOJIMO ŪKIO PASKIRTIS			LAIKA	
DP	Planavimo iniciatorius: UAB "VIKTAUGA"				Indeksas: GA 23-03-09-DP			LAPAS DP-7	LAPŲ 6