



PANEVĖŽIO MIESTO SAVIVALDYBĖS ADMINISTRACIJOS DIREKTORIUS

ĮSAKYMAS

DĖL TERITORIJOS, RIBOJAMOS RESPUBLIKOS G., KRANTO G., TOPOLIŲ AL. IR REGISTRUOTŲ SKLYPŲ PIETINĖJE PUSĖJE, DETALIOJO PLANO KOREKTŪROS RENGIMO, PLANAVIMO TIKSLŲ, FINANSAVIMO, PAVEDIMO TERITORIJŲ PLANAVIMO IR ARCHITEKTŪROS SKYRIUI

Nr.
Panevėžys

Vadovaudamasis Lietuvos Respublikos vietos savivaldos įstatymo 34 straipsnio 6 dalies 5 punktu, Lietuvos Respublikos teritorijų planavimo įstatymo 6 straipsnio 2, 3 dalimis, 28 straipsnio 2 dalimi, 31 straipsnio 4 dalimi, Kompleksinio teritorijų planavimo dokumentų rengimo taisyklių, patvirtintų Lietuvos Respublikos aplinkos ministro 2014 m. sausio 2 d. įsakymu Nr. D1-8 „Dėl Kompleksinio teritorijų planavimo dokumentų rengimo taisyklių patvirtinimo“, 244, 245, 312, 316 punktais:

1. N u s t a t a u, kad:

1.1. pradedama rengti teritorijos, ribojamos Respublikos g., Kranto g., Topolių al. ir registruotų sklypų pietinėje pusėje, detaliojo plano, patvirtinto Panevėžio miesto savivaldybės administracijos direktoriaus 2022 m. liepos 25 d. įsakymu Nr. A-644 „Dėl teritorijos, ribojamos Respublikos g., Kranto g., Topolių al. ir registruotų sklypų pietinėje pusėje, detaliojo plano patvirtinimo“, korektūra (pagal schema);

1.2. planavimo tikslai: koreguoti teritorijos, ribojamos Respublikos g., Kranto g., Topolių al. ir registruotų sklypų pietinėje pusėje, detaliojo plano, patvirtinto Panevėžio miesto savivaldybės administracijos direktoriaus 2022 m. liepos 25 d. įsakymu Nr. A-644 „Dėl teritorijos, ribojamos Respublikos g., Kranto g., Topolių al. ir registruotų sklypų pietinėje pusėje, detaliojo plano patvirtinimo“ sprendinius, sujungiant žemės sklypus Respublikos g. 40, 42, Panevėžio mieste, į vieną žemės sklypą ir nustatant naujai suplanuotam žemės sklypui privalomuosius teritorijos naudojimo reglamentus pagal Panevėžio miesto teritorijos bendrojo plano keitimo (T00079711), patvirtinto Panevėžio miesto savivaldybės tarybos 2016 m. lapkričio 24 d. sprendimu Nr. 1-408 „Dėl Panevėžio miesto teritorijos bendrojo plano keitimo patvirtinimo“ (su vėlesniais pakeitimais), sprendinius;

1.3. teritorijos, ribojamos Respublikos g., Kranto g., Topolių al. ir registruotų sklypų

pietinėje pusėje, detaliojo plano korektūros rengimą finansuoja Panevėžio miesto savivaldybės administracija.

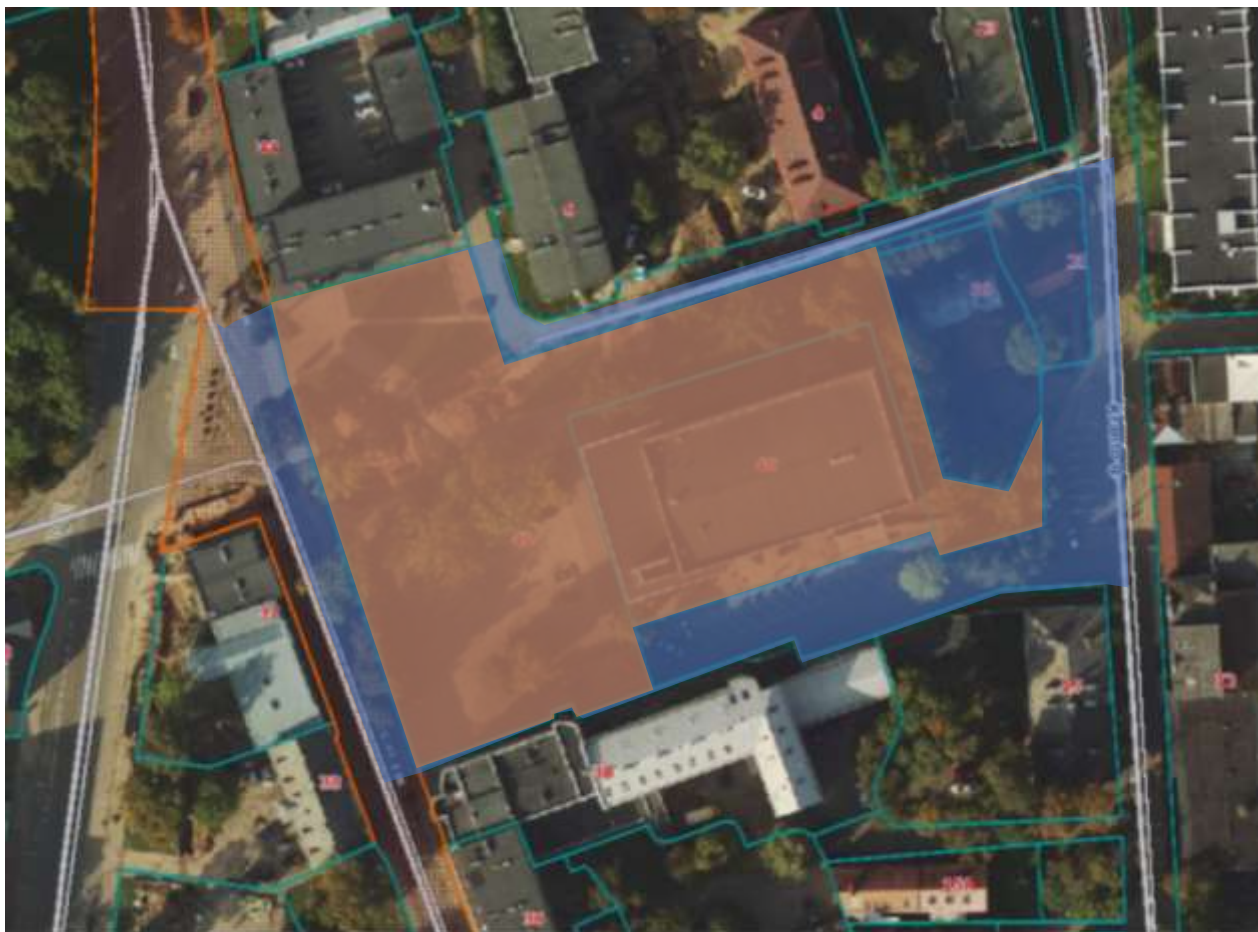
2. P a v e d u Savivaldybės administracijos Teritorijų planavimo ir architektūros skyriaus vedėjui užtikrinti šio įsakymo viešinimą Visuomenės informavimo, konsultavimo ir dalyvavimo priimant sprendimus dėl teritorijų planavimo nuostatų, patvirtintų Lietuvos Respublikos Vyriausybės 1996 m. rugsėjo 18 d. nutarimu Nr. 1079 „Dėl Visuomenės informavimo, konsultavimo ir dalyvavimo priimant sprendimus dėl teritorijų planavimo nuostatų patvirtinimo“, nustatyta tvarka.



3. N u r o d a u, kad šis įsakymas per vieną mėnesį gali būti apskundžiamas Lietuvos administracinių ginčų komisijos Panevėžio apygardos skyriui (Respublikos g. 62, 35158 Panevėžys) Lietuvos Respublikos ikiteisminio administracinių ginčų nagrinėjimo tvarkos įstatymo nustatyta tvarka, Regionų apygardos administracinio teismo Panevėžio rūmams (Respublikos g. 62, 35158 Panevėžys) Lietuvos Respublikos administracinių bylų teisenos įstatymo nustatyta tvarka. Per vienerius metus gali būti apskundžiamas dėl valstybės tarnautojų piktnaudžiavimo ir biurokratizmo Lietuvos Respublikos Seimo kontrolieriams (Gedimino pr. 56, 01110 Vilnius) Lietuvos Respublikos Seimo kontrolierių įstatymo nustatyta tvarka.

Administracijos direktorius

Tomas Jukna

SITUACIJOS SCEMA



-  - planuojama teritorija (plotas - apie 0,6923 ha)
-  - nagrinėjama teritorija (plotas – apie 1,1073 ha)

DETALŪS METADUOMENYS

Dokumento sudarytojas (-ai)	Panevėžio miesto savivaldybės administracija 288724610, Laisvės a. 20 LT-35200, Panevėžys
Dokumento pavadinimas (antraštė)	DĖL TERITORIJOS, RIBOJAMOS RESPUBLIKOS G., KRANTO G., TOPOLIŲ AL. IR REGISTRUOTŲ SKLYPŲ PIETINĖJE PUSĖJE, DETALIOJO PLANO KOREKTŪROS RENGIMO, PLANAVIMO TIKSLŲ, FINANSAVIMO, PAVEDIMO TERITORIJŲ PLANAVIMO IR ARCHITEKTŪROS SKYRIUI
Dokumento registracijos data ir numeris	2023-10-03 Nr. A-792
Dokumento gavimo data ir dokumento gavimo registracijos numeris	–
Dokumento specifikacijos identifikavimo žymuo	ADOC-V1.0
Parašo paskirtis	Pasirašymas
Parašą sukūrusio asmens vardas, pavardė ir pareigos	Tomas Jukna, Administracijos direktorius
Sertifikatas išduotas	TOMAS JUKNA, Panevėžio miesto savivaldybės administracija LT
Parašo sukūrimo data ir laikas	2023-10-03 17:27:58 (GMT+03:00)
Parašo formatas	XAdES-T
Laiko žymoje nurodytas laikas	2023-10-03 17:27:59 (GMT+03:00)
Informacija apie sertifikavimo paslaugų teikėją	ADIC CA-B, Asmens dokumentu israsymo centras prie LR VRM LT
Sertifikato galiojimo laikas	2023-06-02 14:12:53 – 2026-06-01 14:12:53
Informacija apie būdus, naudotus metaduomenų vientisumui užtikrinti	"Registravimas" paskirties metaduomenų vientisumas užtikrintas naudojant "RCSC IssuingCA, VI Registru centras - i.k. 124110246 LT" išduotą sertifikatą "Dokumentų valdymo sistema Avilys, Panevėžio miesto savivaldybės administracija, į.k. 288724610 LT", sertifikatas galioja nuo 2021-12-20 12:37:42 iki 2024-12-19 12:37:42
Pagrindinio dokumento priedų skaičius	1
Pagrindinio dokumento pridedamų dokumentų skaičius	–
Priedamo dokumento sudarytojas (-ai)	–
Priedamo dokumento pavadinimas (antraštė)	–
Priedamo dokumento registracijos data ir numeris	–
Programinės įrangos, kuria naudojantis sudarytas elektroninis dokumentas, pavadinimas	Dokumentų valdymo sistema Avilys, versija 3.5.71.1
Informacija apie elektroninio dokumento ir elektroninio (-ių) parašo (-ų) tikrinimą (tikrinimo data)	Atitinka specifikacijos keliamus reikalavimus. Visi dokumente esantys elektroniniai parašai galioja (2023-10-03 21:51:45)
Paieškos nuoroda	–
Papildomi metaduomenys	Nuorašą suformavo 2023-10-03 21:51:45 Dokumentų valdymo sistema Avilys