



PANEVĖŽIO MIESTO SAVIVALDYBĖS ADMINISTRACIJOS DIREKTORIUS

ĮSAKYMAS

DĖL TERITORIJŲ PRIE ESAMŲ DAUGIAAUKŠČIŲ NAMŲ IR LAISVOS VALSTYBINĖS ŽEMĖS PANEVĖŽIO MIESTE (TERITORIJA TARP NEVĖŽIO, MARIJONŲ, S. KERBEDŽIO, VILTIES, SMĖLYNĖS GATVIŲ) DETALIOJO PLANO KOREGAVIMO PATVIRTINIMO

Nr.
Panevėžys

Vadovaudamasis Lietuvos Respublikos teritorijų planavimo įstatymo 27 straipsnio 4 ir 6 dalimis, 28 straipsnio 9 dalimi, Kompleksinio teritorijų planavimo dokumentų rengimo taisyklių, patvirtintų Lietuvos Respublikos aplinkos ministro 2014 m. sausio 2 d. įsakymu Nr. D1-8 „Dėl Kompleksinio teritorijų planavimo dokumentų rengimo taisyklių patvirtinimo“, 318.3.6 papunkčiu, Panevėžio miesto savivaldybės mero 2024 m. sausio 15 d. potvarkio Nr. M-29 „Dėl įgaliojimų Savivaldybės administracijos direktoriui suteikimo“ 1.2 papunkčiu ir atsižvelgdamas į Panevėžio miesto savivaldybės teritorijų planavimo komisijos 2024 m. balandžio 10 d. posėdžio kompleksinio derinimo protokolą Nr. TPK-3:

1. T v i r t i n u teritorijų prie esamų daugiaaukščių namų ir laisvos valstybinės žemės Panevėžio mieste (teritorija tarp Nevėžio, Marijonų, S. Kerbedžio, Vilties, Smėlynės gatvių) detaliojo plano, patvirtinto Panevėžio miesto savivaldybės tarybos 2013 m. kovo 28 d. sprendimo Nr. 1-106 „Dėl teritorijų prie esamų daugiaaukščių namų ir laisvos valstybinės žemės Panevėžio mieste (teritorija tarp Nevėžio, Marijonų, S. Kerbedžio, Vilties, Smėlynės gatvių) detaliojo plano patvirtinimo, pagrindinės žemės naudojimo paskirties, būdų ir pobūdžių nustatymo“ 1 punktu, koregavimą (detaliajame plane keičiami susisiekimo komunikacijų išdėstymo principai, joms funkcionuoti reikalingų servitutų poreikis žemės sklype Marijonų g. 36, Panevėžyje, t. y. planuojamas įvažiavimas į žemės sklypą Marijonų g. 36A, Panevėžyje) (pridedama).

2. N u r o d a u, kad šis dokumentas per vieną mėnesį gali būti skundžiamas Lietuvos administracinių ginčų komisijos Panevėžio apygardos skyriui (Respublikos g. 62, 35158 Panevėžys) Lietuvos Respublikos ikiteisminio administracinių ginčų nagrinėjimo tvarkos įstatymo nustatyta tvarka, Regionų administracinio teismo Panevėžio rūmams (Respublikos g. 62, 35158 Panevėžys) Lietuvos Respublikos administracinių bylų teisenos įstatymo nustatyta tvarka. Per vienerius metus gali būti skundžiamas dėl valstybės tarnautojų piktnaudžiavimo ir biurokratizmo

Lietuvos Respublikos Seimo kontrolieriams (Gedimino pr. 56, 01110 Vilnius) Lietuvos Respublikos Seimo kontrolierių įstatymo nustatyta tvarka.

Administracijos direktorius

Tomas Jukna



UAB „ŽELDIMA“

Įm. kodas 300102175

tel. +370 677 11011, +370 676 42727, info@zeldima.lt

PLANAVIMO ORGANIZATORIUS	Panevėžio miesto savivaldybės administracijos direktorius, Laisvės a. 20 LT-35200 Panevėžys, (8 45) 50 13 54, el. paštas: administracija@panevezys.lt
PLANAVIMO INICIATORIUS	Fiziniai asmenys (informacija neviešintina).
DETALIOJO PLANO RENGĖJAS	UAB „Želdima“, Jaunimo g. 29 LT-38176, Dembavos k., Velžio sen., Panevėžio r. sav., PV Aurelija Čergelienė, tel. +370 676 42727, el. paštas aurcerg@gmail.com
PROJEKTAS	TERITORIJŲ PRIE ESAMŲ DAUGIABUČIŲ NAMŲ IR LAISVOS VALSTYBINĖS ŽEMĖS PANEVĖŽIO MIESTE (TERITORIJA TARP NEVĖŽIO, MARIJONŲ, S. KERBEDŽIO, VILTIES, SMĖLYNĖS GATVIŲ) DETALIOJO PLANO, PATVIRTINTO PANEVĖŽIO MIESTO SAVIVALDYBĖS TARYBOS 2013 M. KOVO 28 D., SPRENDIMU NR. 1-106, (TPR NR. 000273001620), KOREGAVIMAS. Procesui taikoma supaprastinta teritorijų planavimo dokumentų viešinimo procedūrų tvarka, vadovaujantis Teritorijų planavimo įstatymo 28 straipsnio 9 dalimi. 
ETAPAS	SPRENDINIAI.
PROJEKTO NR.	24/138-DP
	2024 m.

TERITORIJŲ PRIE ESAMŲ DAUGIABUČIŲ NAMŲ IR LAISVOS VALSTYBINĖS ŽEMĖS PANEVĖŽIO MIESTE (TERITORIJA TARP NEVĖŽIO, MARIJONŲ, S. KERBEDŽIO, VILTIES, SMĖLYNĖS GATVIŲ) DETALIOJO PLANO, PATVIRTINTO PANEVĖŽIO MIESTO SAVIVALDYBĖS TARYBOS 2013 M. KOVO 28 D., SPRENDIMU NR. 1-106, (TPR NR. 000273001620), KOREGAVIMAS.

Sprendiniai.

TURINYS

1. Aiškinamasis raštas - 5 lapai;
2. Sprendinių brėžinys - 1 lapas;
3. Topografinė nuotrauka – 1 lapai;
4. NTR dokumentai (Marijonų g. 36 ir 36A) – 6 lapai;
5. Koreguojamo (patvirtinto) detaliojo plano brėžinys ir tarybos sprendimas – 9 lapai;
6. Panevėžio miesto savivaldybės administracijos direktoriaus įsakymas (leidimas rengti korektūrą) – 4 lapai;
7. TPD viešinimas – 8 lapai;
8. Projekto vadovo kvalifikacijos atestatas – 1 lapas.

TERITORIJŲ PRIE ESAMŲ DAUGIABUČIŲ NAMŲ IR LAISVOS VALSTYBINĖS ŽEMĖS PANEVĖŽIO MIESTE (TERITORIJA TARP NEVĖŽIO, MARIJONŲ, S. KERBEDŽIO, VILTIES, SMĖLYNĖS GATVIŲ) DETALIOJO PLANO, PATVIRTINTO PANEVĖŽIO MIESTO SAVIVALDYBĖS TARYBOS 2013 M. KOVO 28 D., SPRENDIMU NR. 1-106, (TPR NR. 000273001620), KOREGAVIMAS.

Sprendiniai.

Aiškinamasis raštas.

BENDROJI DALIS

TERITORIJŲ PRIE ESAMŲ DAUGIABUČIŲ NAMŲ IR LAISVOS VALSTYBINĖS ŽEMĖS PANEVĖŽIO MIESTE (TERITORIJA TARP NEVĖŽIO, MARIJONŲ, S. KERBEDŽIO, VILTIES, SMĖLYNĖS GATVIŲ) DETALIOJO PLANO, PATVIRTINTO PANEVĖŽIO MIESTO SAVIVALDYBĖS TARYBOS 2013 M. KOVO 28 D., SPRENDIMU NR. 1-106, (TPR NR. 000273001620) (Toliau – galiojantis detalusis planas), KOREGAVIMAS vykdomas, keičiant susisiekimo ir kelio servituto sprendinius suplanuotame žemės sklype Nr. 38, sklypas gyvenamajam pastatui Marijonų g. 36, Panevėžys. Korektūra rengiama taikant supaprastintą teritorijų planavimo dokumentų viešinimo procedūrų tvarką, vadovaujantis Teritorijų planavimo įstatymo 28 straipsnio 9 dalimi ir Kompleksinio teritorijų planavimo dokumentų rengimo taisyklių 318.3 papunktyje nurodytais detaliųjų planų koregavimo atvejais:

318.3.6. <.....> susisiekimo komunikacijų išdėstymo principai, joms funkcionuoti reikalingų servitutų poreikis.” - savivaldybės administracijos direktoriaus sprendimu.

Planavimo organizatorius - Panevėžio miesto savivaldybės administracijos direktorius, Laisvės a. 20 LT-35200 Panevėžys, (8 45) 50 13 54, el. paštas: administracija@panevezys.lt

Planavimo iniciatorius – Fiziniai asmenys (informacija neviešintina).

Detaliojo plano rengėjas - UAB „Želdima“, Jaunimo g. 29 LT-38176, Dembavos k., Velžio sen., Panevėžio r. sav., projekto vadovė Aurelija Čergelienė, tel. +370 676 42727, el. paštas aurcerg@gmail.com

Detaliojo plano koregavimo pagrindas – Panevėžio miesto savivaldybės tarybos 2013 m. kovo 28 d., sprendimas Nr. 1-106; Panevėžio miesto savivaldybės administracijos direktoriaus 2023 m. spalio 20 d. įsakymas Nr. A-849 „Dėl pritarimo (duomenys neskelbtini) pasiūlymui rengti teritorijų prie esamų daugiabučių namų ir laisvos valstybinės žemės Panevėžio mieste (teritorija tarp Nevėžio, Marijonų, S. Kerbedžio, Vilties, Smėlynės gatvių) detaliojo plano koregavimą ir pavedimo Teritorijų planavimo ir architektūros skyriui“.

Planuojama/koreguojama teritorija – galiojančiu detaliuoju planu suplanuotas žemės sklypas **Nr. 38** gyvenamajam namui, adresas: Marijonų g. 36, Panevėžys, sklypo plotas 0,2690 ha.

Detaliojo plano koregavimo tikslas – suplanuoti įvažiavimą į kaimyninį žemės sklypą, kurio kadastrinis Nr. 2701/0012:297, adresas: Marijonų g. 36A, LT-35138 Panevėžys, per galiojančiu detaliuoju planu suplanuotą žemės sklypą Nr. 38, pastatui, adresas: Marijonų g. 36, LT-35138 Panevėžys, koreguojant kelio servituto ribas, kiti nustatyti reglamentai nekeičiami ir yra galiojantys, vadovaujantis Panevėžio miesto savivaldybės tarybos 2013 m. kovo 28 d., sprendimu Nr. 1-106 (TPR Nr. 000273001620). Detaliojo plano koregavimo riba pažymėta galiojančio detaliojo plano sprendinių brėžinyje, *1 pav.*

Rengiant TERITORIJŲ PRIE ESAMŲ DAUGIABUČIŲ NAMŲ IR LAISVOS VALSTYBINĖS ŽEMĖS PANEVĖŽIO MIESTE (TERITORIJA TARP NEVĖŽIO, MARIJONŲ, S. KERBEDŽIO, VILTIES, SMĖLYNĖS GATVIŲ) DETALIOJO PLANO KOREGAVIMĄ (toliau – detaliojo plano korektūra), vadovujamasi Lietuvos Respublikos įstatymais ir Vyriausybės nutarimais, ministrų įsakymais, galiojančiomis taisyklėmis, normomis bei *planuojamai teritorijai taikomais aukštesnio ir atitinkamo lygmens teritorijų planavimo dokumentais.*

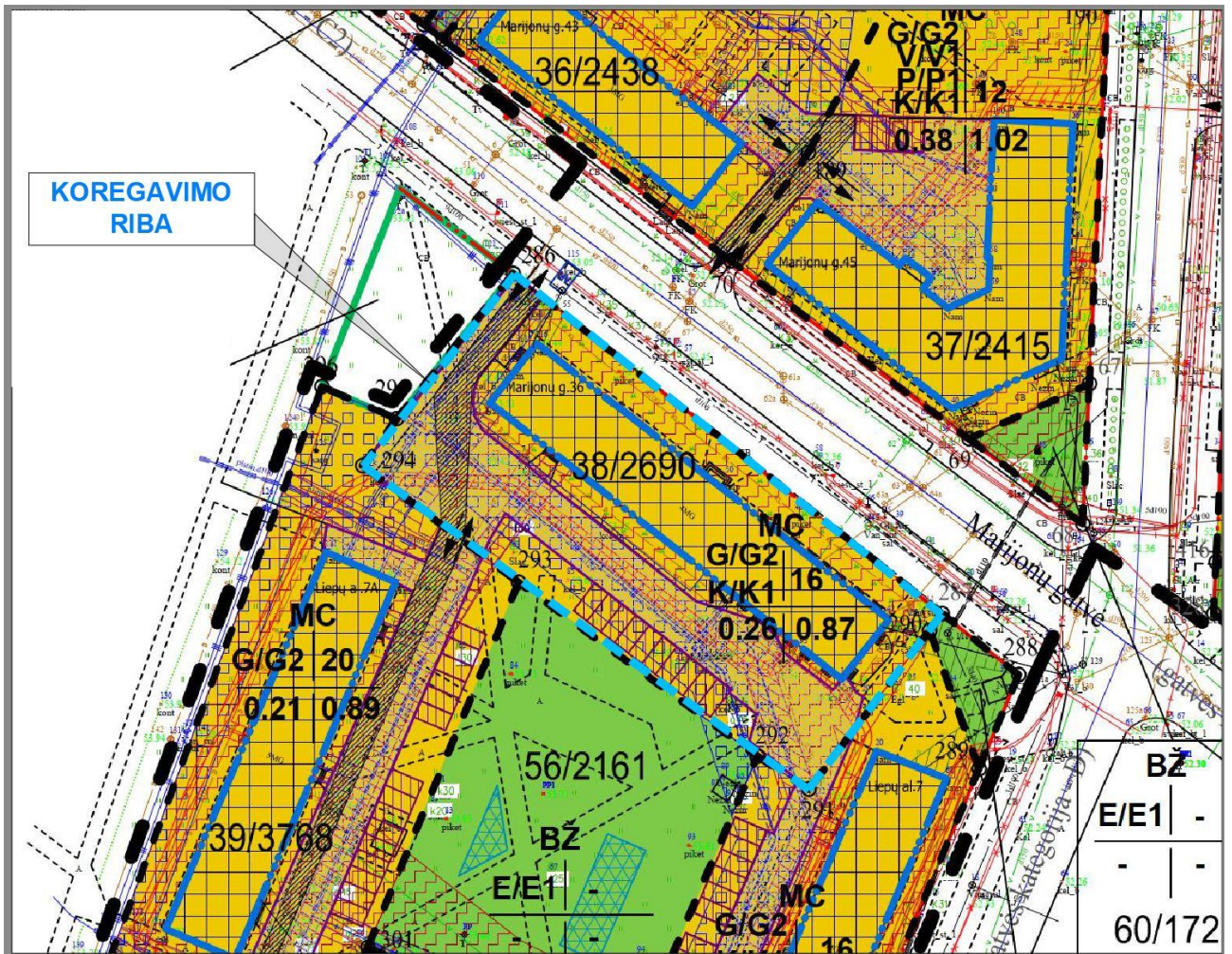
TERITORIJŲ PRIE ESAMŲ DAUGIABUČIŲ NAMŲ IR LAISVOS VALSTYBINĖS ŽEMĖS PANEVĖŽIO MIESTE (TERITORIJA TARP NEVĖŽIO, MARIJONŲ, S. KERBEDŽIO, VILTIES, SMĖLYNĖS GATVIŲ) DETALIOJO PLANO, PATVIRTINTO PANEVĖŽIO MIESTO SAVIVALDYBĖS TARYBOS 2013 M. KOVO 28 D., SPRENDIMU NR. 1-106, (TPR NR. 000273001620), KOREGAVIMAS.

Sprendiniai.

Aiškinaamasis raštas.

ESAMA BŪKLĖ

TERITORIJŲ PRIE ESAMŲ DAUGIABUČIŲ NAMŲ IR LAISVOS VALSTYBINĖS ŽEMĖS PANEVĖŽIO MIESTE (TERITORIJA TARP NEVĖŽIO, MARIJONŲ, S. KERBEDŽIO, VILTIES, SMĖLYNĖS GATVIŲ) DETALIOJO PLANO, PATVIRTINTO PANEVĖŽIO MIESTO SAVIVALDYBĖS TARYBOS 2013 M. KOVO 28 D., SPRENDIMU NR. 1-106, (TPR NR. 000273001620) sprendinių brėžinyje koregavimo ribos žymimos mėlyna punktyrine linija, žemės sklypas Nr. 38, 1 pav.



1 pav.

Informacija apie planuojamoje teritorijoje esamus inžinerinius tinklus:

1 lentelė.

Elektros	Šilumos	Vandentiekio	Buitinių nuotekų	Lietaus nuotekų	Ryšių	Dujotiekio
+	+	+	+	+	+	+

+ Yra ; - Nėra

TERITORIJŲ PRIE ESAMŲ DAUGIABUČIŲ NAMŲ IR LAISVOS VALSTYBINĖS ŽEMĖS PANEVĖŽIO MIESTE (TERITORIJA TARP NEVĖŽIO, MARIJONŲ, S. KERBEDŽIO, VILTIES, SMĖLYNĖS GATVIŲ) DETALIOJO PLANO, PATVIRTINTO PANEVĖŽIO MIESTO SAVIVALDYBĖS TARYBOS 2013 M. KOVO 28 D., SPRENDIMU NR. 1-106, (TPR NR. 000273001620), KOREGAVIMAS.

Sprendiniai.

Aiškinamasis raštas.

Žemės sklypas **Nr. 38** ribojasi su žemės sklypai, **kaimyniniais žemės sklypais: kadastro Nr. 2701/0012:297, adresas: Marijonų g. 36A, Panevėžys, ir kadastro Nr. 2701/7001:9, adresas: Marijonų g., Panevėžys (Marijonų gatvės žemės sklypas).

*** Kaimyninis žemės sklypas - sklypas, kuris turi bendrą ribą su planuojama teritorija arba yra nuo jos atskirtas ne aukštesnės kaip D kategorijos gatve, vietinės reikšmės keliu ar siauresniu kaip 10 metrų žemės plotu, nesuformuotu sklypais. (Lietuvos Respublikos Vyriausybės 1996 m. rugsėjo 18 d. nutarimu Nr. 1079, suvestinė redakcija nuo 2023-06-02, patvirtintus Visuomenės informavimo, konsultavimo ir dalyvavimo priimanant sprendimus dėl teritorijų planavimo nuostatus).*

Žemės sklype **Nr. 38** nėra saugotinių objektų ar jų teritorijų. Teritorijoje yra saugotinių želdinių.

DETALIOJO PLANO KOREGAVIMO PAGRINDAS. SPRENDINIAI

Detaliojo plano korektūra rengiama/reikalinga siekiant suplanuoti įvažiavimą į žemės sklypą, kurio kadastrinis Nr. 2701/0012:297, adresas: Marijonų g. 36A, LT-35138 Panevėžys, per galiojančiu detaliojo planu suplanuotą žemės sklypą Nr. 38, pastatui, kurio adresas: Marijonų g. 36, Panevėžys ir koreguoti kelio servituto ribas.

Vadovaujantis Lietuvos Respublikos Teritorijų planavimo įstatymo galiojančios redakcijos 28 straipsnio 9 dalimi, detalusis planas gali būti koreguojamas teritorijų planavimo dokumentus tvirtinančio subjekto sprendimu, jeigu koregavimas nepažeidžia įstatymų ir kitų teisės aktų reikalavimų, aukštesnio lygmens kompleksinio ar specialiojo teritorijų planavimo dokumento sprendinių, nesikeičia nustatytos pasekmės ir poveikis aplinkai ir jei detaliojo plano koregavimui raštu pritarė visi žemės sklypo valdytojai ir naudotojai bei Teritorijų planavimo komisija. Detaliojo plano koregavimo sprendiniai neprieštaruoja galiojančio Panevėžio miesto teritorijos bendrojo plano keitimo sprendiniams (T00079711).

Teritorijos tvarkymo ir naudojimo reglamentai. Rengiant *detaliojo plano korektūrą*, koreguojamas tik įvažiavimo į kaimyninį žemės sklypą bei kelio servituto ribų sprendinys (žiūrėti korektūros brėžinį), **kiti papildomi bei privalomieji reglamentai nekeičiami.**

Galiojančio detaliojo plano sprendiniuose nustatytas didžiausias leistinas užstatymo intensyvumas (U_{lmax}) 0.87, užstatymo tankis (UT) 26 %, maksimalus užstatymo aukštis H_{max} - 4 aukštai, minimalus 1 a, statinio aukštis nuo žemės paviršiaus 16 m. Statinio projekto rengimo metu reglamentai taikomi pagal galiojančią teisinę reglamentavimą.

2 lentelė. TERITORIJŲ PRIE ESAMŲ DAUGIABUČIŲ NAMŲ IR LAISVOS VALSTYBINĖS ŽEMĖS PANEVĖŽIO MIESTE (TERITORIJA TARP NEVĖŽIO, MARIJONŲ, S. KERBEDŽIO, VILTIES, SMĖLYNĖS GATVIŲ) DETALIOJO PLANO, PATVIRTINTO PANEVĖŽIO MIESTO SAVIVALDYBĖS TARYBOS 2013 M. KOVO 28 D., SPRENDIMU NR. 1-106, (TPR NR. 000273001620), reglamentų lentelė:

TERITORIJŲ PRIE ESAMŲ DAUGIABUČIŲ NAMŲ IR LAISVOS VALSTYBINĖS ŽEMĖS PANEVĖŽIO MIESTE (TERITORIJA TARP NEVĖŽIO, MARIJONŲ, S. KERBEDŽIO, VILTIES, SMĖLYNĖS GATVIŲ) DETALIOJO PLANO, PATVIRTINTO PANEVĖŽIO MIESTO SAVIVALDYBĖS TARYBOS 2013 M. KOVO 28 D., SPRENDIMU NR. 1-106, (TPR NR. 000273001620), KOREGAVIMAS.

Sprendiniai.

Aiškinamasis raštas.

2 lentelė.

DETALIOJO PLANO TERITORIJOS TVARKYMO REŽIMO PAGRINDINIŲ SPRENDINIŲ APRAŠOMOJILENTELĖ											Priedas Nr.1						
Sklypo Nr.	Sklypo kampų žymėjimas plane		Sklypo kampų koordinatės		Sklypo plotas m ²	Privatomeji reikalavimai							Kiti				
						Konkretus teritorijos naudojimo tipas	Galimi žemės sklypo naudojimo būdai (pobūdžiai)	Statinio aukščiai			Užstatymo tankumas	Užstatymo intensyvumas	Užstatymo tipas	Servitutas	Statinių aukštų skaičius (nuo-iki)	Galimos statinių paskirtys	Papildomi reikalavimai
								Nuo žemės paviršiaus, m	Žemės altitudė, m	Iki karizos, m							
x	y																
52	293	6177626.461	520748.101	2747	GM	Gyvenamosios teritorijos G (Daugiabučiu gyvenamųjų pastatų ir bendrabučių statybos teritorijos G2)	20	72.77	20	0.22	0.88	-	-	Gyvenamieji (visu tipu pastatal)	Servitutas: 555-206 servitutas-tiesūs telėsi polėmėnis ir antžeminės komunikacijos (tarnaujantis daiktas), 207 servitutas-tiesūs apgarami polėmėnis ir antžeminės komunikacijos (tarnaujantis daiktas), 208 servitutas-tiesūs namo polėmėnis ir antžeminės komunikacijos (tarnaujantis daiktas) (1943 m ²), 508 – 202 servitutas – kėlio servitutas – tiesūs namo polėmėnis (tarnaujantis daiktas) – (145 m ²), LRKY Nutarimas Nr. 343 Data 1992 05 12: XXVII Saugomos žemėms (medžiai, krūmai) saugoty ve milko šilko pakaitos žemėje. Visi teritorijoje esantys vntingai žemėms (medžiai, krūmai) apgarami ne milko šilko pakaitos teritorijoje išsaugojami. XLIX- Vandentiekis, lėtas ir šilkinis kanalizacijos tinklas tinklo apsaugos zona (2100 m ²), XLVIII Silumos ir karšto vandens tiekimo tinklo apsaugos zona (500 m ²), VI- Elektrinis linijų apsaugos zona(322 m ²), I-Ryšių linijų apsaugos zona (118 m ²), IX- Dujotiekio apsaugos zona (400 m ²).		
	299	6177605.591	520789.070														
	330	6177554.926	520781.770														
	331	6177556.080	520773.170														
	332	6177556.980	520766.460														
	333	6177557.663	520761.374														
	334	6177558.560	520754.690														
	325	6177561533	520732.579														
	324	6177601435	520737.112														
	323	6177600.035	520748.417														
322	6177617.046	520750.360															

SĄVOKŲ PAAIŠKINIMAS (LR Teritorijų planavimo įstatymas, 2 straipsnis, 39 p.; 40 p.):

Užstatymo intensyvumas – visų pastatų antžeminės dalies patalpų, įskaitant cokolinių aukštų ir naudojamų pastogių patalpas, bendrojo ploto sumos santykis su žemės sklypo plotu.

Užstatymo tankis – pastatų ir turinčių stogą inžinerinių statinių antžemine dalimi užstatomo ploto, nustatomo pagal išorinių sienų ar kitų atitvarų projekciją į žemės paviršų, santykis su žemės sklypo plotu.

Vadovautis LR Aplinkos ministro įsakymu patvirtintu Viešųjų atskirųjų želdynų plotų normų ir priklausomųjų želdynų plotų normų apskaičiavimo tvarkos aprašu (Lietuvos Respublikos aplinkos ministro 2022 m. gegužės 27 d. įsakymo Nr. D1-151 redakcija).

Gaisrinė sauga sprendžiama vadovaujantis Gaisrinės saugos normų teritorijų planavimo dokumentams rengti reikalavimais (patvirtintais Lietuvos Respublikos aplinkos ministro ir Priešgaisrinės apsaugos ir gelbėjimo departamento prie Vidaus reikalų ministerijos direktoriaus 2013 m. gruodžio 31 d.). Vadovaujantis Priešgaisrinės apsaugos ir gelbėjimo departamento prie Vidaus reikalų ministerijos direktoriaus įsakymu „DĖL NORMATYVINIŲ STATINIO SAUGOS DOKUMENTŲ PATVIRTINIMO“, 2007 m. vasario 22 d. Nr. 1-66, suvestinė redakcija nuo 2024-01-12, lauko gaisrinio vandentiekio tinklų ir statinių projektavimo ir įrengimo taisyklių 74 punktu: „Užstatytose pastatais ir statiniais teritorijose gaisriniai hidrantai vandentiekio tinkluose turi būti įrengiami kas 150-200 m. Atstumas, skaičiuojant jį pagal ugniagesių tiesiamą vandens liniją, nuo gaisrinio hidranto iki jo saugomo pastato perimetro tolimiausio taško turi būti ne didesnis kaip 200 m“. Detaliojo plano korektūros sprendiniuose gaisrų gesinimui vandens paėmimas numatytas iš Marijonų gatvės vandentiekio tinkluose esamo gaisrinio hidranto, vandentiekio šulinio Nr. 69, kurio pasiekiamumo spindulys 70 m (žiūrėti sprendinių brėžinį). Ivažiavimo į žemės sklypą plotis ne siauresnis kaip 3,5 m.

Gaisro plitimas į gretimus pastatus ribojamas užtikrinant saugius atstumus tarp pastatų lauko sienų. Numatomiems pastatams nustatant statybos zoną, ribą ir linijas, pagal pastatams keliamus

TERITORIJŲ PRIE ESAMŲ DAUGIABUČIŲ NAMŲ IR LAISVOS VALSTYBINĖS ŽEMĖS PANEVĖŽIO MIESTE (TERITORIJA TARP NEVĖŽIO, MARIJONŲ, S. KERBEDŽIO, VILTIES, SMĖLYNĖS GATVIŲ) DETALIOJO PLANO, PATVIRTINTO PANEVĖŽIO MIESTO SAVIVALDYBĖS TARYBOS 2013 M. KOVO 28 D., SPRENDIMU NR. 1-106, (TPR NR. 000273001620), KOREGAVIMAS.

Sprendiniai.

Aiškinamasis raštas.

priešgaisrinių atstumų reikalavimus, leidžiama pasirinkti norminius minimalius gaisrinius atstumus, vadovaujantis Reglamentu:

Pastato atsparumo ugniai laipsnis	Minimalūs priešgaisriniai atstumai tarp pastatų		
	Atstumas (m) iki gretimų pastatų, kurių atsparumo ugniai laipsnis		
	I	II	III
I	6	8	10
II	8	8	10
III	10	10	15

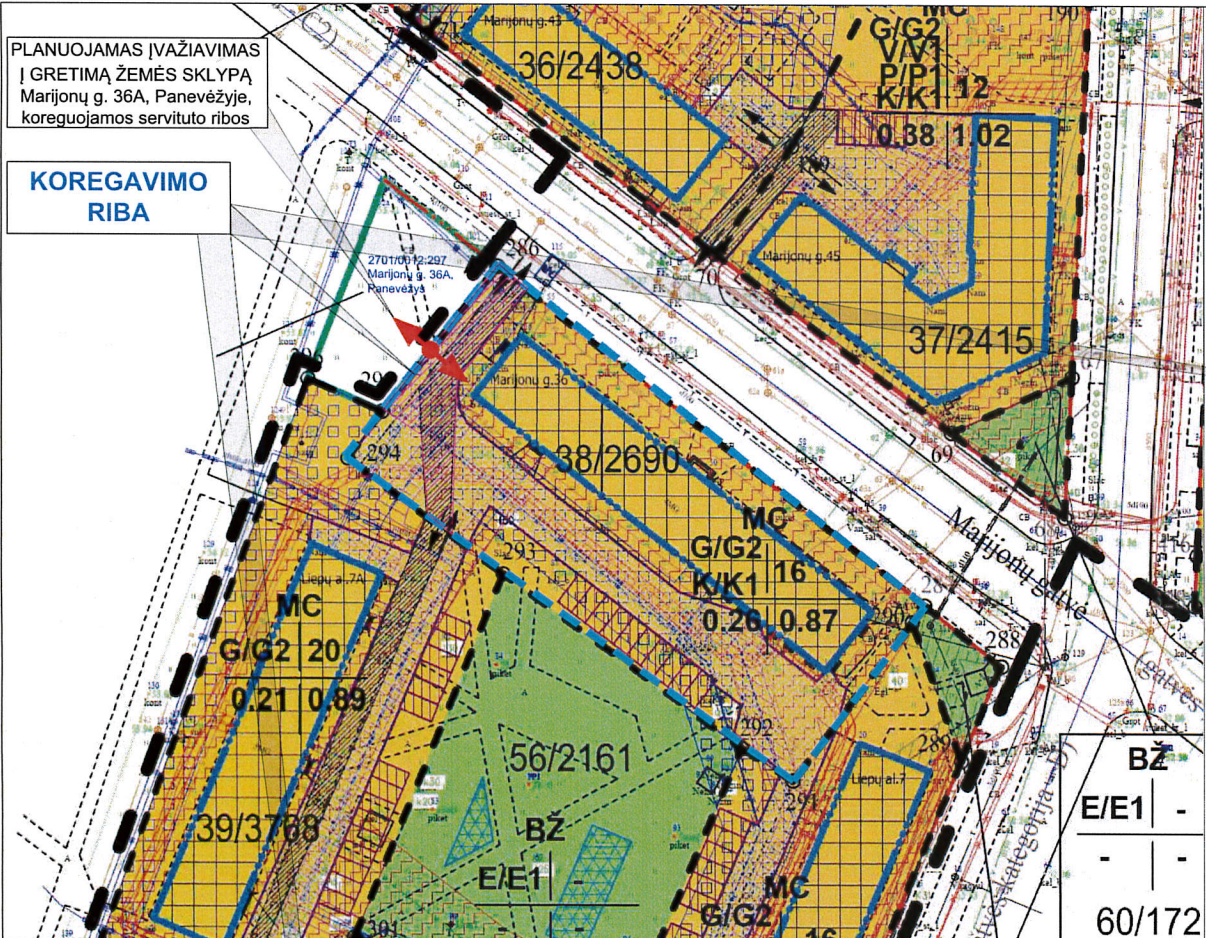
Konkretūs priešgaisrinių atstumų tarp pastatų reikalavimai ir taikymo sąlygos išdėstyti Gaisrinės saugos pagrindiniuose reikalavimuose ir turi būti įgyvendinami rengiant statinio projektą. Atstumas iki priešgaisrinių gelbėjimo pajėgų padalinio (Ramygalos g. 14, Panevėžys) dislokacijos yra apie 2,0 km. Rengiant statinio techninius bei darbo projektus, turi būti laikomasi saugių atstumų tarp pavojingųjų objektų, kuriems taikomi Pramoninių avarijų prevencijos, likvidavimo ir tyrimo nuostatai, patvirtinti Lietuvos Respublikos Vyriausybės 2004 m. rugpjūčio 17 d. nutarimu Nr. 966, taip pat nuo šių objektų iki planuojamoje teritorijoje numatomų statinių.

Aplinkos, visuomenės sveikatos apsauga. TERITORIJŲ PRIE ESAMŲ DAUGIABUČIŲ NAMŲ IR LAISVOS VALSTYBINĖS ŽEMĖS PANEVĖŽIO MIESTE (TERITORIJA TARP DARIAUS IR GIRĖNO, PARKO, KOSMONAUTŲ, STATYBININKŲ GATVIŲ) DETALIOJO PLANO korektūra rengiama atsižvelgiant į šiuos teisinius dokumentus: Lietuvos higienos norma HN 33:2011 „Triukšmo ribiniai dydžiai gyvenamuosiuose ir visuomeninės paskirties pastatuose bei jų aplinkoje“, Lietuvos Respublikos aplinkos ministro 2003 m. gruodžio 24 d. įsakymu Nr. 705 patvirtinto statybos techninio reglamento STR 2.02.01:2004 „Gyvenamieji pastatai“; Statybos techninio reglamento STR 2.02.02:2004 „Visuomeninės paskirties statiniai“ reikalavimais; Statybos techninio reglamento STR 2.02.09:2005 „Vienbučiai ir dvibučiai gyvenamieji pastatai“ reikalavimais; kitais reglamentais.

Planuojamai/koreguojamai teritorijai, vadovaujantis LR Specialiųjų žemės naudojimo sąlygų įstatymu, taikomi apribojimai, nustatyti galiojančio detaliojo plano (TPR Nr. 000273001612) sprendiniuose: Elektros tinklų apsaugos zonos (III skyrius, ketvirtasis skirsnis); Skirstomųjų dujotiekių apsaugos zonos (III skyrius, šeštasis skirsnis); Vandens tiekimo ir nuotekų, paviršinių nuotekų tvarkymo infrastruktūros apsaugos zonos (III skyrius, dešimtas skirsnis); Viešųjų ryšių tinklų elektroninių ryšių infrastruktūros apsaugos zonos (III skyrius, vienuoliktasis skirsnis); Šilumos perdavimo tinklų apsaugos zonos (III skyrius, dvyliktasis skirsnis). Specialiosios žemės naudojimo sąlygos nustatomos ir registruojamos Nekilnojamojo turto registre (NTR) galiojančių teisės aktų nustatyta tvarka.

Privalomieji teritorijos naudojimo reglamentai, specialiųjų žemės naudojimo sąlygų apribojimai bei kiti papildomi reglamentai detaliojo plano korektūros metu nekeičiami/nekoreguojami. Pažymėtina, kad statinio projekto rengimo metu reglamentai taikomi pagal galiojančią teisinę reglamentavimą.

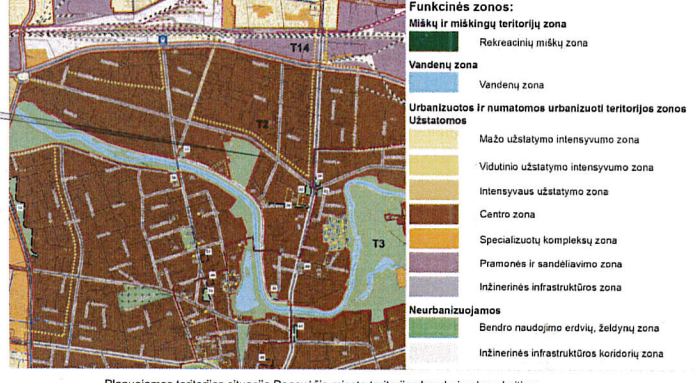
Projektų vadovė Aurelija Čergelienė,
Kvalifikacijos atestatas Nr. TPV 0055



TERITORIJŲ PRIE ESAMŲ DAUGIABUČIŲ NAMŲ IR LAISVOS VALSTYBINĖS ŽEMĖS PANEVĖŽIO MIESTE (TERITORIJA TARP NEVĖŽIO, MARIJONŲ, S. KERBEDŽIO, VILTIES, SMĖLYNĖS GATVIŲ) DETALIOJO PLANO, PATVIRTINTO PANEVĖŽIO MIESTO SAVIVALDYBĖS TARYBOS 2013 M. KOVO 28 D., SPRENDIMU NR. 1-106, (TPDR Nr. 000273001620) KOREGAVIMAS

Detaliojo plano koregavimo tikslas - suplanuoti įvažiavimą į kaimyninį žemės sklypą, kurio kadastrinis Nr. 2701/0012:297, adresas: Marijonų g. 36A, LT-35138 Panevėžys, per galiojančiu detalioju planu suplanuotą žemės sklypą Nr. 38, pastatui, adresas: Marijonų g. 36, LT-35138 Panevėžys, koreguojant kelio servituto ribas, kiti nustatyti reglamentai nekeičiami ir yra galiojantys, vadovaujantis Panevėžio miesto savivaldybės Koreguojamos teritorijos plotas 0,2747 ha.

Galiojančio detaliojo plano koregavimui taikoma supaprastinta teritorijų planavimo dokumentų viešinimo procedūrų tvarka, vadovaujantis Teritorijų planavimo įstatymo 28 straipsnio 9 dalimi.



Planuojamos teritorijos situacija Panevėžio miesto teritorijos bendrojo plano keitimo Pagrindiniame žemės naudojimo ir apsaugos reglamentų brėžinyje

KOREKTŪROS METU KOREGUOJAMOS SERVITUTO RIBOS

Servituto kodas/ žymėjimas brėžinyje	Servituto kampų žymėjimas brėžinyje	Servituto kampų koordinatės		Servituto plotas, m²	Servituto kodas 203 - kelio servitutas - teisė važiuoti transporto priemonėmis (tarnaujantysis daiktas);
		X	Y		
203 / S38	1s	6178299.66	522886.77	227	
	2s	6178320.68	522903.61		
	3s	6178317.23	522907.97		
	4s	6178304.41	522897.70		
	5s	6178281.93	522896.62		
	6s	6178284.40	522893.29		
	7s	6178295.68	522892.55		

Teritorijų prie esamų daugiabučių namų ir laisvos valstybinės žemės Panevėžio mieste (teritorija tarp Nevėžio, Marijonų, S. Kerbedžio, Vilties, Smėlynės gatvių) detaliojo plano, patvirtinto Panevėžio miesto savivaldybės tarybos 2013 m. kovo 28 d., sprendimu Nr. 1-106, (TPDR Nr. 000273001620), PAGRINDINIS BRĖŽINYS SU PAŽYMĖTA KOREGAVIMO RIBA, kuri sutampa su gyvenamajam namui, adresas: Marijonų g. 36, Panevėžys, suplanuota žemės sklypo Nr. 38 riba.

Teritorijos pagrindinių rodiklių bei tvarkymo reglamentų lentelė

Sklypo Nr.	Sklypo laisvųjų plotas	Sklypo laisvųjų koordinatės	Sklypo plotas, m²	Kadastrinis žemės sklypo numeris (jei yra)	Gyventojų skaičius (jei žinoma)	Neplanuojamas plotas, m²	Aukštis, m	Būtinai, m	Užstatymo tankumas, %	Užstatymo intensyvumas, %	Užstatymo tipas	Sąlygos	Statybos ribos	Statybos ribos šaltinis	Statybos paskirtis	Statybos paskirtis šaltinis
236	6178326.68	522903.61														
237	6178271.59	522905.60														
238	6178260.17	522903.00														
239	6178246.31	522946.36	2090	S38	G/G2, K/K1	16	5.51	10	26	87						
240	6178291.10	522901.43														
241	6178276.11	522901.43														
242	6178292.89	522881.89														
243	6178299.68	522886.77														

SUTARTINIS ŽYMĖJIMAS

- Planuojamos/koreguojamos teritorijos riba
- Žemės sklypo kadastrinis numeris, adresas
- 2701/0012:297

Pagal galiojančio detaliojo plano sprendinius:

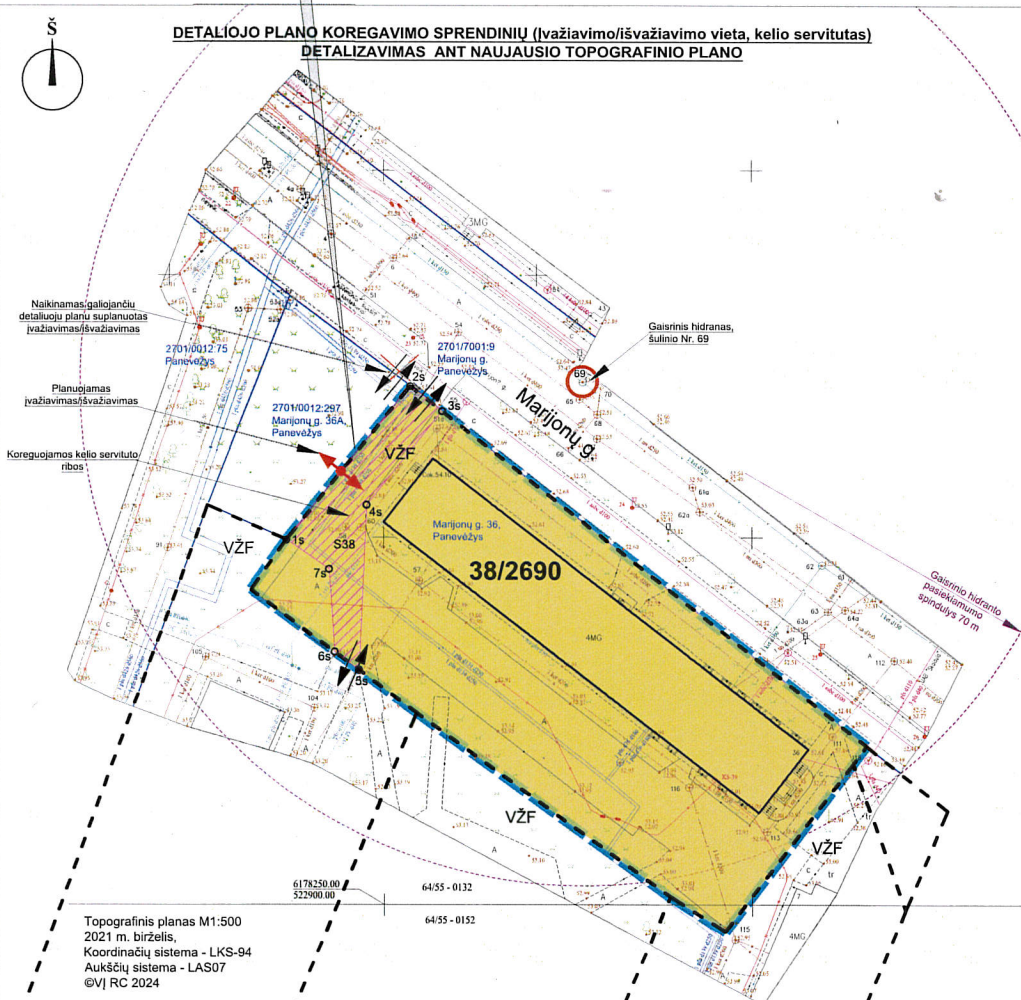
- Planuojama žemės sklypo riba
- Statybos zona
- Įvažiavimas-išvažiavimas
- Daugiabučių gyvenamųjų pastatų ir bendrabučio teritorijos (G2)
- Numatomos automobilių stovėjimo vietos
- Numatomos vietos vaikų žaidimų aikštelėms
- Servituto ribos
- Esamos ir naujai planuojamos susisiekimo koridorių ribos
- Ryšių linijų apsaugos zonos
- Elektrinių linijų apsaugos zonos
- Šilumos ir karšto vandens tiekimo tinklų apsaugos zonos
- Vandentiekio ir nuotekų tinklų apsaugos zonos
- Dujotiekio apsaugos zonos

Planuojama, rengiant detaliojo plano korektūrą:

- Planuojamas įvažiavimas-išvažiavimas
- Naikinamas galiojančio detaliojo plano suplanuotas įvažiavimas-išvažiavimas
- Kelio servitutas

- PASTABOS:**
- Detaliojo plano sprendiniai atitinka Panevėžio miesto teritorijos bendrojo plano keitimo sprendinius.
 - Detaliojo plano sprendiniai nepažeidžia trečiųjų asmenų interesų.
 - Koreguojant galiojančio detaliojo plano susisiekimo - įvažiavimo/išvažiavimo į žemės sklypą sprendinius, kiti patvirtinti reglamentai, apribojimai nekeičiami bei taikomi pagal Panevėžio miesto savivaldybės tarybos 2013 m. kovo 28 d., sprendimu Nr. 1-106, (TPDR Nr. 000273001620) patvirtintus sprendinius, laikantis galiojančio teisinio reglamentavimo.
 - Patvirtinto detaliojo plano sprendiniuose didžiausias leistinas užstatymo intensyvumas (U_{uz}) 0,87, užstatymo tankis (UT) 28 %, maksimalus užstatymo aukštis H_{max} - 4 aukštai, minimalus 1 aukštai, pastatų aukštis metrais 16 m (žiūrėti reglamentų lentelę).
 - Gaisrinis gesinimo vandens paėmimas numatytas iš gaisrinio hidranto, šulinio Nr. 69, kurio pasiekiamumo spindulys 70 m (žiūrėti sprendinių brėžinį). Įvažiavimo į žemės sklypą plotis ne siauresnis kaip 3,5 m.
 - Pagal patvirtinto detaliojo plano sprendinius, žemės sklype Nr. 38 vertingi želdiniai saugomi, pertvarkomi rengiant statinio projektą, vadovaujantis Želdynų įstatymo nuostatomis. Vadovaujantis LR Aplinkos ministro įsakymu patvirtintu Viešųjų atskirųjų želdynų plotų normų ir priklausančių želdynų plotų normų apskaičiavimo tvarkos aprašu (Lietuvos Respublikos aplinkos ministro 2022 m. gegužės 27 d. įsakymu Nr. D1-151 redakcija).
 - Planuojama/koreguojama teritorija, vadovaujantis LR Specialiųjų žemės naudojimo sąlygų įstatymu, taikomi apribojimai, nustatyti galiojančio detaliojo plano (TPR Nr. 000273001612) sprendiniuose: Elektros tinklų apsaugos zonos (III skyrius, ketvirtasis skirsnis); Skirstomųjų dujotiekių apsaugos zonos (III skyrius, šeštasis skirsnis); Vandens tiekimo ir nuotekų, paviršinių nuotekų tvarkymo infrastruktūros apsaugos zonos (III skyrius, dešimtas skirsnis); Viešųjų ryšių tinklų elektroninių ryšių infrastruktūros apsaugos zonos (III skyrius, vienuoliktasis skirsnis); Šilumos perdavimo tinklų apsaugos zonos (III skyrius, dvylikasis skirsnis). Specialiosios žemės naudojimo sąlygos nustatomos ir registruojamos Nekilnojamojo turto registre (NTR) galiojančių teisės aktų nustatyta tvarka.

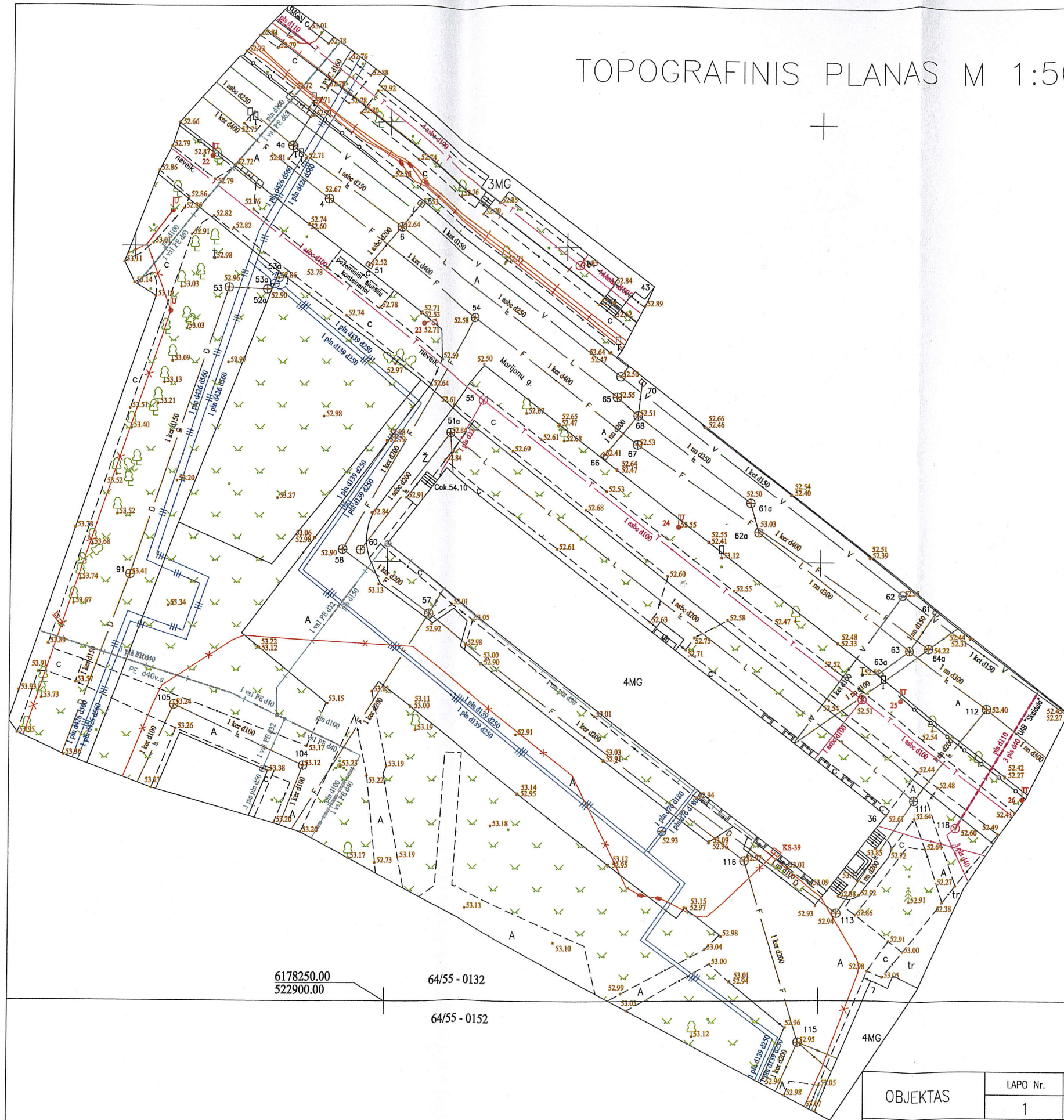
Atestato Nr.	Rengėjas: UAB „Želdima“, įm.k.: 3001201715 et. p.: info@zeldima.lt	TERITORIJŲ PRIE ESAMŲ DAUGIABUČIŲ NAMŲ IR LAISVOS VALSTYBINĖS ŽEMĖS PANEVĖŽIO MIESTE (TERITORIJA TARP NEVĖŽIO, MARIJONŲ, S. KERBEDŽIO, VILTIES, SMĖLYNĖS GATVIŲ) DETALIOJO PLANO, PATVIRTINTO PANEVĖŽIO MIESTO SAVIVALDYBĖS TARYBOS 2013 M. KOVO 28 D., SPRENDIMU NR. 1-106, (TPDR Nr. 000273001620), KOREGAVIMAS	Laida
TPV0055	PV Aurelija Čergelienė 2024-03	Brėžinys: Sprendiniais, M1:500	0
TPV0055	Projekt. Aurelija Čergelienė 2024-03		
Stadija DP	Planavimo organizatorius: Panevėžio miesto savivaldybės administracijos direktorius, Laisvės a. 20, Panevėžys	Žymuo: 24/138-DP-SPR	Lapas Lapų 1 1



Pin'ta riu

Pri'forus

TOPOGRAFINIS PLANAS M 1:500




6178250.00
522900.00

64/55 - 0132

64/55 - 0152

OBJEKTAS	LAPO Nr.	VISO	MARIJONŲ G. 36 IR 36A, PANEVĖŽIO M.	
	1	1		
HORIZONTALIOS PADĖTIES TVIRTŲ KONTŪRŲ TIKSLUMAS-5cm; VERTIKALIOS PADĖTIES PAVIRŠIŲ TIKSLUMAS-5cm;				
KOORDINAČIŲ SISTEMA: LKS-94			AUKŠČIŲ SISTEMA: LAS 07	
Kvalifikacijos pažymėjimo Nr.1GKV-504				
GEODEZININKAS	VARDAS IR PAVARDĖ	PARAŠAS	DATA	
	NERIJUS TAURAS	2023-11-07		



NEKILNOJAMOJO TURTO REGISTRO DUOMENŲ BAZĖS IŠRAŠAS

2024-03-04 14:15:14

1. Nekilnojamojo turto registre įregistruotas turtas:

Registro Nr.: **35/55807**
Registro tipas: **Statiniai**
Sudarymo data: **1997-02-05**
Adresas: **Panevėžys, Marijonų g. 36**

2. Nekilnojamieji daiktai:

2.1.

Pastatas - Gyvenamas namas
Unikalus daikto numeris: **2796-1013-6012**
Daikto pagrindinė naudojimo paskirtis: **Gyvenamoji (įvairioms socialinėms grupėms)**
Žymėjimas plane: **1A4p**
Statybos pradžios metai: **1961**
Statybos pabaigos metai: **1961**
Papr. remonto pradžios metai: **2022**
Papr. remonto pabaigos metai: **2022**
Statinio kategorija: **Neypatingasis**
Baigtumo procentas: **100 %**
Šildymas: **Bendroji centrinio šildymo sistema**
Vandentiekis: **Komunalinis vandentiekis**
Nuotekų šalinimas: **Komunalinis nuotekų šalinimas**
Dujos: **Gamtinės**
Sienos: **Plytos**
Stogo danga: **Bitumas**
Aukštų skaičius: **4**
Bendras plotas: **2318.03 kv. m**
Naudingas plotas: **1334.87 kv. m**
Gyvenamasis plotas: **918.59 kv. m**
Rūsių (pusrūsių) plotas: **149.84 kv. m**
Pagrindinis plotas: **655.24 kv. m**
Tūris: **8722 kub. m**
Užstatytas plotas: **711.00 kv. m**
Gyvenamosios paskirties patalpų skaičius: **4**
Kambarių skaičius: **6**
Koordinatė X: **6178289.12**
Koordinatė Y: **522930.03**
Kadastro duomenų nustatymo data: **2022-06-10**

3. Daikto priklausiniai iš kito registro: įrašų nėra

4. Nuosavybė: įrašų nėra

5. Valstybės ir savivaldybių žemės patikėjimo teisė: įrašų nėra

6. Kitos daiktinės teisės: įrašų nėra

7. Juridiniai faktai:

7.1. Nustatytas bendro naudojimo objektų valdymas (sudaryta jungtinės veiklos sutartis)
Daiktas: **pastatas Nr. 2796-1013-6012, aprašytas p. 2.1.**
Įregistravimo pagrindas: **2013-12-03 Jungtinės veiklos sutartis**
2014-12-01 Protokolas Nr. 5
2014-12-17 Susitarimas pakeisti sutartį
Aprašymas: **Sutartis neterminuota.**
Įrašas galioja: **Nuo 2014-12-19**

8. Žymos: įrašų nėra

9. Teritorijos, kuriose taikomos SŽNS, įrašytos į NTK kadastro duomenų byloje įrašytų duomenų pagrindu: įrašų nėra

10. Daikto registravimas ir kadastro žymos:

10.1.

Parengta deklaracija apie statybos užbaigimą (kadastro žyma)
Daiktas: **pastatas Nr. 2796-1013-6012, aprašytas p. 2.1.**
Įregistravimo pagrindas: **2023-11-24 Informacinės sistemos "Infostatyba" pranešimas**
Nr. ARCCR-20-231124-11679
Aprašymas: **Paprastasis remontas**
Įrašas galioja: **Nuo 2023-11-24**

10.2.

Kadastro duomenų tikslinimas (daikto registravimas)
Daiktas: **pastatas Nr. 2796-1013-6012, aprašytas p. 2.1.**
Įregistravimo pagrindas: **2022-06-10 Nekilnojamojo daikto kadastro duomenų byla**
2022-06-27 Deklaracija apie statybos užbaigimą / paskirties pakeitimą
Nr. ARCCR-100-220627-11531
Aprašymas: **Pastato plotai patikslinti įregistruvus patalpos, unikalus Nr. 2796-1013-6012:0005,**
pakeitimus.
Įrašas galioja: **Nuo 2022-06-28**

11. Duomenys apie įregistruotas teritorijas, kuriose taikomos specialiosios žemės naudojimo sąlygos: įrašų nėra

12. Registro pastabos ir nuorodos: įrašų nėra

13. Kita informacija: įrašų nėra

14. Informacija apie duomenų sandoriui tikslinimą: įrašų nėra

Dokumentą atspausdino

NEKILNOJAMOJO TURTO REGISTRO DUOMENŲ BAZĖS IŠRAŠAS

2023-10-12 16:11:33

1. Nekilnojamojo turto registre įregistruotas turtas:

Registro Nr.: **44/372210**
Registro tipas: **Žemės sklypas**
Sudarymo data: **2005-03-18**
Adresas: **Panevėžys, Marijonų g. 36A**

2. Nekilnojamieji daiktai:

2.1. **Žemės sklypas**
Unikalus daikto numeris: **4400-0548-0002**
Žemės sklypo kadastro numeris ir kadastro vietovės pavadinimas: **2701/0012:297 Panevėžio m. k.v.**
Daikto pagrindinė naudojimo paskirtis: **Kita**
Žemės sklypo naudojimo būdas: **Daugiabučių gyvenamųjų pastatų ir bendrabučių teritorijos**
Žemės sklypo plotas: **0.0455 ha**
Kitos žemės plotas: **0.0455 ha**
Žemės ūkio naudmenų našumo balas: **40.0**
Matavimų tipas: **Žemės sklypas suformuotas atliekant kadastrinius matavimus**
Vidutinė rinkos vertė: **8130 Eur**
Vidutinės rinkos vertės nustatymo data: **2023-07-14**
Vidutinės rinkos vertės nustatymo būdas: **Masinis vertinimas**
Kadastro duomenų nustatymo data: **2023-07-03**

3. Daikto priklausiniai iš kito registro: įrašų nėra

4. Nuosavybė:

4.1. **Nuosavybės teisė**
Savininkas: [redacted]
Daiktas: **1/2 žemės sklypo Nr. 4400-0548-0002, aprašyto p. 2.1.**
Įregistravimo pagrindas: **2005-08-29 Pirkimo - pardavimo sutartis Nr. 6319**
Įrašas galioja: **Nuo 2006-01-18**

4.2. **Nuosavybės teisė**
Savininkas: [redacted]
Daiktas: **1/2 žemės sklypo Nr. 4400-0548-0002, aprašyto p. 2.1.**
Įregistravimo pagrindas: **2005-08-29 Pirkimo - pardavimo sutartis Nr. 6319**
Įrašas galioja: **Nuo 2005-09-21**

5. Valstybės ir savivaldybių žemės patikėjimo teisė: įrašų nėra

6. Kitos daiktinės teisės: įrašų nėra

7. Juridiniai faktai: įrašų nėra

8. Žymos:

8.1. **Teritorija, kurioje taikomos SŽNS, neįregistruota Nekilnojamojo turto registre: šilumos perdavimo tinklų apsaugos zonos (III skyrius, dvyliktasis skirsnis)**
Daiktas: **žemės sklypas Nr. 4400-0548-0002, aprašytas p. 2.1.**
Įregistravimo pagrindas: **2019-06-06 Lietuvos Respublikos specialiųjų žemės naudojimo sąlygų įstatymas Nr. XIII-2166**
2019-12-19 Lietuvos Respublikos žemės ūkio ministro įsakymas Nr. 3D-711
Plotas: **0.0307 ha**
Įrašas galioja: **Nuo 2023-01-01**

8.2. **Teritorija, kurioje taikomos SŽNS, neįregistruota Nekilnojamojo turto registre: vandens tiekimo ir nuotekų, paviršinių nuotekų tvarkymo infrastruktūros apsaugos zonos (III skyrius, dešimtas skirsnis)**
Daiktas: **žemės sklypas Nr. 4400-0548-0002, aprašytas p. 2.1.**
Įregistravimo pagrindas: **2019-06-06 Lietuvos Respublikos specialiųjų žemės naudojimo sąlygų įstatymas Nr. XIII-2166**
2019-12-19 Lietuvos Respublikos žemės ūkio ministro įsakymas Nr. 3D-711

Plotas: **0.0019 ha**
Įrašas galioja: **Nuo 2023-01-01**

9. Teritorijos, kuriose taikomos SŽNS, įrašytos į NTK kadastro duomenų byloje įrašytų duomenų pagrindu: įrašų nėra

10. Daikto registravimas ir kadastro žymos:

10.1.

Kadastro duomenų tikslinimas (daikto registravimas)

Daiktas: **žemės sklypas Nr. 4400-0548-0002, aprašytas p. 2.1.**

Įregistravimo pagrindas: **2023-07-03 Savivaldybės mero potvarkis Nr. M-180**

Įrašas galioja: **Nuo 2023-07-14**

11. Duomenys apie įregistruotas teritorijas, kuriose taikomos specialiosios žemės naudojimo sąlygos: įrašų nėra

12. Registro pastabos ir nuorodos: įrašų nėra

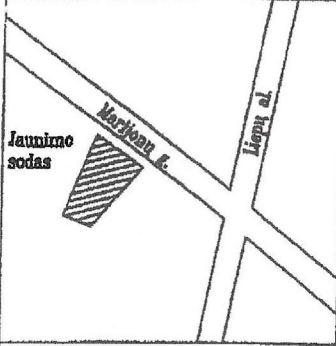
13. Kita informacija: įrašų nėra

14. Informacija apie duomenų sandoriui tikslinimą: įrašų nėra

Dokumentą atspausdino

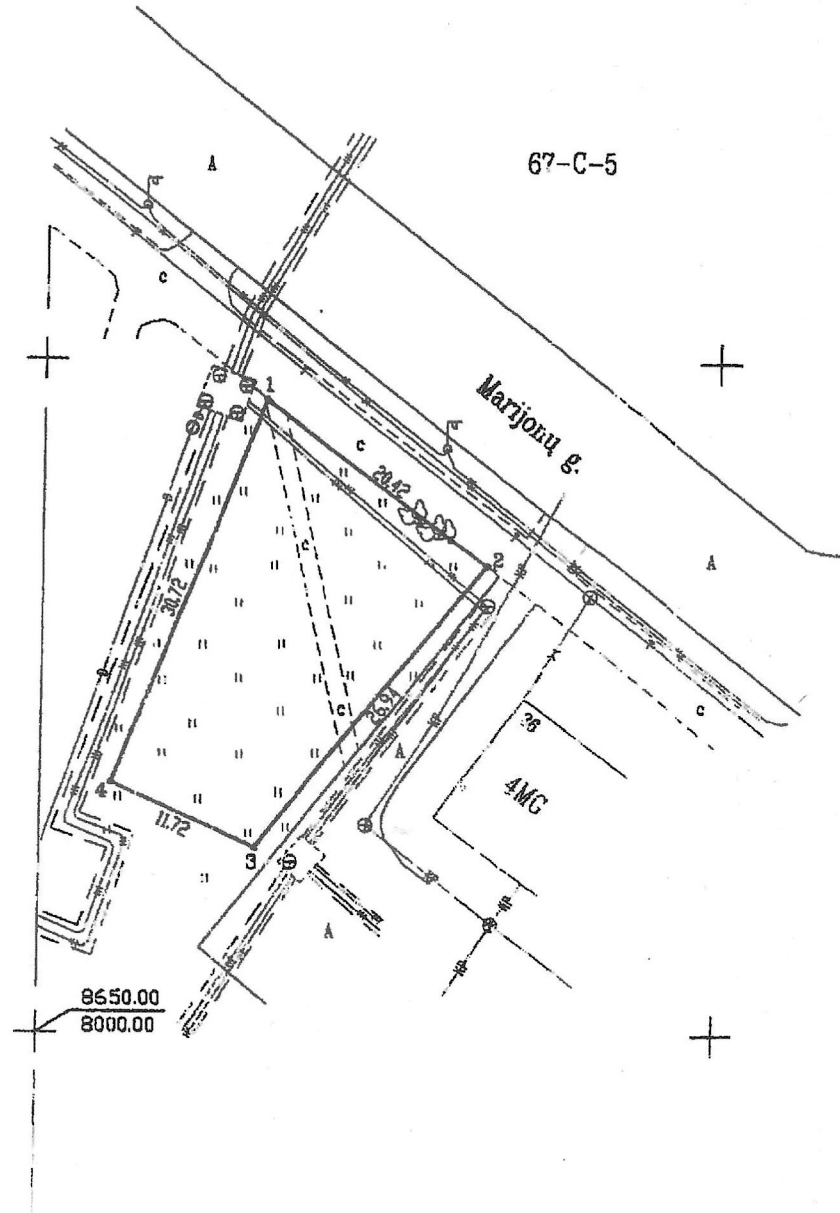
GIEDRIUS MAČINSKAS

Sklypo išdėstymo schema



ŽEMĖS SKLYPO PLANAS M 1

Sklypo plotas 455 m²



SUDERINTA

Panevėžio m. savivaldybės administracijos
Architektūros ir urbanistikos skyriaus
vedėjas

Rimantas Pauža

2005-02-10

PASTABA.
požeminiai tinklai pernešti nuo planšeto 67-C-5.

Gatvė, namo Nr.	Marijonų g. 36a
Kaimas (miestelis)	
Seniūnija	
Miestas (rajonas)	Panevėžys
Apskritis	Panevėžio

Kadastro: vietovė . . .	Panevėžys	blokas	sklypas
Zemės sklypo kadastro Nr.	2 7 0 1 0 0 1 2		297

Gretimybė	Gretimo sklypo kadastro Nr.	Pastabos
1-2	Marijonų gatvė	
2-3-4-1	Valstybinės žemės fondas	

Naudojamas plotas							
Privati				Valstybinė			
atskirai		bendrai		atskirai		bendrai	
ind.	m ²	ind.	m ²	ind.	m ²	ind.	m ²

Su paženkintomis vietovėje žemės sklypo ribomis, aprašytais 2004 m. liepos mėn. 6 d. žemės sklypo paženklinimo-parodymo akte, ir nustatyta plotu sutinku: žemės savininkas (naudotojas):

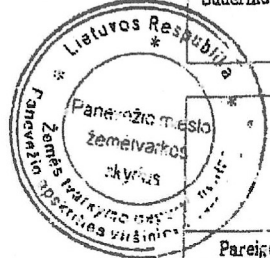
V M (mirusi)

paveldėtoja, I B a.k. *Beig - 2004.09.20*
(vardas, pavardė) (parašas) (data)

Panevėžio apskrities viršininko administracijos žemės tvarkymo departamento
 Panevėžio miesto žemėtvarkos skyrius
 Patikrinu:
 Suderino: vedėjas *[parašas]* Gintautas, Begociūnas *[parašas]*
(pareigoa) (parašas) (vardas, pavardė) (data)



inžinierė
 Asta Plungienė



UAB "GEODEZINIAI DARBAI"
 licencijos Nr. 111G-503, išduota 2003-11-20
 Laisvės a. 7-1, Panevėžys, tel./faks. 50 65 28

Pareigos	Parašas	Vardas, pavardė	Data
Direktorius	<i>[parašas]</i>	R. Krasauskas	2004 09 08
Vykdytojas	<i>[parašas]</i>	R. Dzikauskas	2004 09 08





PANEVĖŽIO MIESTO SAVIVALDYBĖS TARYBA

SPRENDIMAS

DĖL TERITORIJŲ PRIE ESAMŲ DAUGIAAUKŠČIŲ NAMŲ IR LAISVOS VALSTYBINĖS ŽEMĖS PANEVĖŽIO MIESTE (TERITORIJA TARP NEVĖŽIO, MARIJONŲ, S. KERBEDŽIO, VILTIES, SMĖLYNĖS GATVIŲ) DETALIOJO PLANO PATVIRTINIMO, PAGRINDINĖS ŽEMĖS NAUDOJIMO PASKIRTIES, BŪDŲ IR POBŪDŽIŲ NUSTATYMO

2013 m. kovo 28 d. Nr. 1-106

Panevėžys

Vadovaudamasi Lietuvos Respublikos vietos savivaldos įstatymo (Žin., 1994, Nr. 55-1049; 2000, Nr. 91-2832; 2008, Nr. 113-4290) 16 straipsnio 3 dalies 8 punktu, Lietuvos Respublikos teritorijų planavimo įstatymo (Žin., 1995, Nr. 107-2391; 2004, Nr. 21-617) 26 straipsnio 4, 8 dalimis, Panevėžio miesto savivaldybės tarybos 2008 m. spalio 30 d. sprendimu Nr. 1-25-1 „Dėl Panevėžio miesto bendrojo plano (korektūros) patvirtinimo“ ir atsižvelgdama į Valstybinės teritorijų planavimo ir statybos inspekcijos prie Aplinkos ministerijos Panevėžio teritorijų planavimo ir statybos valstybinės priežiūros skyriaus 2013 m. sausio 7 d. teritorijų planavimo dokumento patikrinimo akto Nr. TP1-43(18.4.) teigiamą patikrinimo išvadą, Panevėžio miesto savivaldybės taryba n u s p r e n d ž i a :

1. Patvirtinti pridedamą teritorijų prie esamų daugiaaukščių namų ir laisvos valstybinės žemės Panevėžio mieste (teritorija tarp Nevėžio, Marijonų, S. Kerbedžio, Vilties, Smėlynės gatvių) detalų planą.

2. Nustatyti pagrindinę žemės naudojimo paskirtį, žemės sklypų naudojimo būdus ir pobūdžius pagal pridedamą lentelę.

3. Nustatyti, kad patvirtintas detalusis planas įsigalioja kitą dieną po oficialaus informacinio pranešimo apie teritorijų planavimo dokumento patvirtinimą vietos spaudoje ir viso teritorijų planavimo dokumento paskelbimo Savivaldybės interneto tinklalapyje.

Šis sprendimas per vieną mėnesį gali būti apskundžiamas Panevėžio apygardos administraciniam teismui (Respublikos g. 62, Panevėžys) Lietuvos Respublikos administracinių bylų teisenos įstatymo (Žin., 1999, Nr. 13-308; 2000, Nr. 85-2566) nustatyta tvarka arba per vienus metus nuo skundžiamų veiksnių padarymo ar skundžiamo sprendimo priėmimo Lietuvos Respublikos Seimo kontrolieriams (Gedimino pr. 56, Vilnius) Lietuvos Respublikos Seimo kontrolierių įstatymo (Žin., 1998, Nr. 110-3024; 2004, Nr. 170-6238) nustatyta tvarka.

Savivaldybės meras

Vitalijus Satkevičius

NUSTATYTA
 Panevėžio miesto savivaldybės tarybos
 2013 m. kovo 28 d. sprendimu Nr. 1-106

**PAGRINDINĖ ŽEMĖS NAUDOJIMO PASKIRTIS, ŽEMĖS SKLYPŲ NAUDOJIMO
 BŪDAI IR POBŪDŽIAI**

Sklypo Nr.	Sklypo plotas (kv.m)	Pagrindinė žemės naudojimo paskirtis	Žemės sklypų naudojimo būdai /pobūdžiai
1	2	3	4
1	2557	Kitos paskirties žemė	Gyvenamosios teritorijos – G / Daugiabučių gyvenamųjų pastatų ir bendrabučių statybos – G2
2	3771	Kitos paskirties žemė	Gyvenamosios teritorijos – G / Daugiabučių gyvenamųjų pastatų ir bendrabučių statybos – G2; Komercinės paskirties objektų teritorijos – K / Prekybos, paslaugų ir pramogų objektų statybos – K1
3	3840	Kitos paskirties žemė	Gyvenamosios teritorijos – G / Daugiabučių gyvenamųjų pastatų ir bendrabučių statybos – G2
4	4479	Kitos paskirties žemė	Gyvenamosios teritorijos – G / Daugiabučių gyvenamųjų pastatų ir bendrabučių statybos – G2
5	3313	Kitos paskirties žemė	Gyvenamosios teritorijos – G / Daugiabučių gyvenamųjų pastatų ir bendrabučių statybos – G2
6	3495	Kitos paskirties žemė	Gyvenamosios teritorijos – G / Daugiabučių gyvenamųjų pastatų ir bendrabučių statybos – G2
7	4435	Kitos paskirties žemė	Gyvenamosios teritorijos – G / Daugiabučių gyvenamųjų pastatų ir bendrabučių statybos – G2
8	4850	Kitos paskirties žemė	Gyvenamosios teritorijos – G / Daugiabučių gyvenamųjų pastatų ir bendrabučių statybos – G2
9	4956	Kitos paskirties žemė	Gyvenamosios teritorijos – G / Daugiabučių gyvenamųjų pastatų ir bendrabučių statybos – G2
10	2418	Kitos paskirties žemė	Gyvenamosios teritorijos – G / Daugiabučių gyvenamųjų pastatų ir bendrabučių statybos – G2
11	2533	Kitos paskirties žemė	Gyvenamosios teritorijos – G / Daugiabučių gyvenamųjų pastatų ir bendrabučių statybos – G2
12	2961	Kitos paskirties	Gyvenamosios teritorijos – G / Daugiabučių gyvenamųjų pastatų ir

		žemė	bendrabučių statybos – G2
13	2557	Kitos paskirties žemė	Gyvenamosios teritorijos – G / Daugiabučių gyvenamųjų pastatų ir bendrabučių statybos – G2; Komercinės paskirties objektų teritorijos – K / Prekybos, paslaugų ir pramogų objektų statybos – K1
14	3053	Kitos paskirties žemė	Gyvenamosios teritorijos – G / Daugiabučių gyvenamųjų pastatų ir bendrabučių statybos – G2; Komercinės paskirties objektų teritorijos – K / Prekybos, paslaugų ir pramogų objektų statybos – K1
15	1213	Kitos paskirties žemė	Gyvenamosios teritorijos – G / Daugiabučių gyvenamųjų pastatų ir bendrabučių statybos – G2; Komercinės paskirties objektų teritorijos – K / Prekybos, paslaugų ir pramogų objektų statybos – K1
16	2637	Kitos paskirties žemė	Gyvenamosios teritorijos – G / Daugiabučių gyvenamųjų pastatų ir bendrabučių statybos – G2
17	3694	Kitos paskirties žemė	Gyvenamosios teritorijos – G / Daugiabučių gyvenamųjų pastatų ir bendrabučių statybos – G2
18	2855	Kitos paskirties žemė	Gyvenamosios teritorijos – G / Daugiabučių gyvenamųjų pastatų ir bendrabučių statybos – G2
19	2969	Kitos paskirties žemė	Gyvenamosios teritorijos – G / Daugiabučių gyvenamųjų pastatų ir bendrabučių statybos – G2
20	1762	Kitos paskirties žemė	Gyvenamosios teritorijos – G / Daugiabučių gyvenamųjų pastatų ir bendrabučių statybos – G2
21	4115	Kitos paskirties žemė	Gyvenamosios teritorijos – G / Daugiabučių gyvenamųjų pastatų ir bendrabučių statybos – G2
22	2793	Kitos paskirties žemė	Gyvenamosios teritorijos – G / Daugiabučių gyvenamųjų pastatų ir bendrabučių statybos – G2; Komercinės paskirties objektų teritorijos – K / Prekybos, paslaugų ir pramogų objektų statybos – K1
23	2255	Kitos paskirties žemė	Gyvenamosios teritorijos – G / Daugiabučių gyvenamųjų pastatų ir bendrabučių statybos – G2
24	1603	Kitos	Gyvenamosios teritorijos – G /

		paskirties žemė	Daugiabučių gyvenamųjų pastatų ir bendrabučių statybos – G2; Komerčinės paskirties objektų teritorijos – K / Prekybos, paslaugų ir pramogų objektų statybos – K1
25	2370	Kitos paskirties žemė	Gyvenamosios teritorijos – G / Daugiabučių gyvenamųjų pastatų ir bendrabučių statybos – G2
26	1396	Kitos paskirties žemė	Gyvenamosios teritorijos – G / Daugiabučių gyvenamųjų pastatų ir bendrabučių statybos – G2
27	2774	Kitos paskirties žemė	Gyvenamosios teritorijos – G / Daugiabučių gyvenamųjų pastatų ir bendrabučių statybos – G2; Komerčinės paskirties objektų teritorijos – K / Prekybos, paslaugų ir pramogų objektų statybos – K1
28	2586	Kitos paskirties žemė	Gyvenamosios teritorijos – G / Daugiabučių gyvenamųjų pastatų ir bendrabučių statybos – G2
29	3300	Kitos paskirties žemė	Gyvenamosios teritorijos – G / Daugiabučių gyvenamųjų pastatų ir bendrabučių statybos – G2
30	1914	Kitos paskirties žemė	Gyvenamosios teritorijos – G / Daugiabučių gyvenamųjų pastatų ir bendrabučių statybos – G2; Komerčinės paskirties objektų teritorijos – K / Prekybos, paslaugų ir pramogų objektų statybos – K1
31	2223	Kitos paskirties žemė	Gyvenamosios teritorijos – G / Daugiabučių gyvenamųjų pastatų ir bendrabučių statybos – G2; Komerčinės paskirties objektų teritorijos – K / Prekybos, paslaugų ir pramogų objektų statybos – K1
32	2413	Kitos paskirties žemė	Gyvenamosios teritorijos – G / Daugiabučių gyvenamųjų pastatų ir bendrabučių statybos – G2
33	1638	Kitos paskirties žemė	Gyvenamosios teritorijos – G / Daugiabučių gyvenamųjų pastatų ir bendrabučių statybos – G2
34	1572	Kitos paskirties žemė	Gyvenamosios teritorijos – G / Daugiabučių gyvenamųjų pastatų ir bendrabučių statybos – G2
35	3474	Kitos paskirties žemė	Gyvenamosios teritorijos – G / Daugiabučių gyvenamųjų pastatų ir bendrabučių statybos – G2

36	2438	Kitos paskirties žemė	Gyvenamosios teritorijos – G / Daugiabučių gyvenamųjų pastatų ir bendrabučių statybos – G2; Komercinės paskirties objektų teritorijos – K / Prekybos, paslaugų ir pramogų objektų statybos – K1
37	2415	Kitos paskirties žemė	Gyvenamosios teritorijos – G / Daugiabučių gyvenamųjų pastatų ir bendrabučių statybos – G2; Komercinės paskirties objektų teritorijos – K / Prekybos, paslaugų ir pramogų objektų statybos – K1
38	2690	Kitos paskirties žemė	Gyvenamosios teritorijos – G / Daugiabučių gyvenamųjų pastatų ir bendrabučių statybos – G2; Komercinės paskirties objektų teritorijos – K / Prekybos, paslaugų ir pramogų objektų statybos – K1
39	3768	Kitos paskirties žemė	Gyvenamosios teritorijos – G / Daugiabučių gyvenamųjų pastatų ir bendrabučių statybos – G2
40	4672	Kitos paskirties žemė	Gyvenamosios teritorijos – G / Daugiabučių gyvenamųjų pastatų ir bendrabučių statybos – G2
41	2628	Kitos paskirties žemė	Gyvenamosios teritorijos – G / Daugiabučių gyvenamųjų pastatų ir bendrabučių statybos – G2; Komercinės paskirties objektų teritorijos – K / Prekybos, paslaugų ir pramogų objektų statybos – K1
42	2263	Kitos paskirties žemė	Gyvenamosios teritorijos – G / Daugiabučių gyvenamųjų pastatų ir bendrabučių statybos – G2; Komercinės paskirties objektų teritorijos – K / Prekybos, paslaugų ir pramogų objektų statybos – K1
43	2199	Kitos paskirties žemė	Gyvenamosios teritorijos – G / Daugiabučių gyvenamųjų pastatų ir bendrabučių statybos – G2
44	2611	Kitos paskirties žemė	Gyvenamosios teritorijos – G / Daugiabučių gyvenamųjų pastatų ir bendrabučių statybos – G2; Komercinės paskirties objektų teritorijos – K / Prekybos, paslaugų ir pramogų objektų statybos – K1
45	2903	Kitos	Gyvenamosios teritorijos – G /

		paskirties žemė	Daugiabučių gyvenamųjų pastatų ir bendrabučių statybos – G2; Komerčinės paskirties objektų teritorijos – K / Prekybos, paslaugų ir pramogų objektų statybos – K1
46	3682	Kitos paskirties žemė	Gyvenamosios teritorijos – G / Daugiabučių gyvenamųjų pastatų ir bendrabučių statybos – G2; Komerčinės paskirties objektų teritorijos – K / Prekybos, paslaugų ir pramogų objektų statybos – K1
47	5164	Kitos paskirties žemė	Gyvenamosios teritorijos – G / Daugiabučių gyvenamųjų pastatų ir bendrabučių statybos – G2; Komerčinės paskirties objektų teritorijos – K / Prekybos, paslaugų ir pramogų objektų statybos – K1
48	5062	Kitos paskirties žemė	Gyvenamosios teritorijos – G / Daugiabučių gyvenamųjų pastatų ir bendrabučių statybos – G2
49	4861	Kitos paskirties žemė	Gyvenamosios teritorijos – G / Daugiabučių gyvenamųjų pastatų ir bendrabučių statybos – G2
50	5079	Kitos paskirties žemė	Gyvenamosios teritorijos – G / Daugiabučių gyvenamųjų pastatų ir bendrabučių statybos – G2
51	3494	Kitos paskirties žemė	Gyvenamosios teritorijos – G / Daugiabučių gyvenamųjų pastatų ir bendrabučių statybos – G2
52	3316	Kitos paskirties žemė	Gyvenamosios teritorijos – G / Daugiabučių gyvenamųjų pastatų ir bendrabučių statybos – G2; Komerčinės paskirties objektų teritorijos – K / Prekybos, paslaugų ir pramogų objektų statybos – K1
53	2572	Kitos paskirties žemė	Gyvenamosios teritorijos – G / Daugiabučių gyvenamųjų pastatų ir bendrabučių statybos – G2; Komerčinės paskirties objektų teritorijos – K / Prekybos, paslaugų ir pramogų objektų statybos – K1
54	2093	Kitos paskirties žemė	Gyvenamosios teritorijos – G / Daugiabučių gyvenamųjų pastatų ir bendrabučių statybos – G2; Komerčinės paskirties objektų teritorijos – K / Prekybos, paslaugų ir pramogų objektų statybos – K1

55	2908	Kitos paskirties žemė	Visuomeninės paskirties teritorijos – V/ Administracinių pastatų statybos – V1
56	2161	Kitos paskirties žemė	Atskirųjų želdynų teritorijos – E / Rekreacinės paskirties želdynų – E1
57	15163	Kitos paskirties žemė	Atskirųjų želdynų teritorijos – E / Rekreacinės paskirties želdynų – E1
58	547	Kitos paskirties žemė	Atskirųjų želdynų teritorijos – E / Rekreacinės paskirties želdynų – E1
59	127	Kitos paskirties žemė	Atskirųjų želdynų teritorijos – E / Rekreacinės paskirties želdynų – E1
60	172	Kitos paskirties žemė	Atskirųjų želdynų teritorijos – E / Rekreacinės paskirties želdynų – E1
61	2566	Kitos paskirties žemė	Atskirųjų želdynų teritorijos – E / Rekreacinės paskirties želdynų – E1
62	1304	Kitos paskirties žemė	Atskirųjų želdynų teritorijos – E / Rekreacinės paskirties želdynų – E1
63	292	Kitos paskirties žemė	Atskirųjų želdynų teritorijos – E / Rekreacinės paskirties želdynų – E1
64	6178	Kitos paskirties žemė	Inžinerinės infrastruktūros teritorijos – I / Susisiekimo ir inžinerinių komunikacijų aptarnavimo objektų statybos – I1; Atskirųjų želdynų teritorijos – E / Rekreacinės paskirties želdynų – E1
65	1982	Kitos paskirties žemė	Inžinerinės infrastruktūros teritorijos – I / Susisiekimo ir inžinerinių komunikacijų aptarnavimo objektų statybos – I1
66	1815	Kitos paskirties žemė	Inžinerinės infrastruktūros teritorijos – I / Susisiekimo ir inžinerinių komunikacijų aptarnavimo objektų statybos – I1
67	404	Kitos paskirties žemė	Inžinerinės infrastruktūros teritorijos – I / Susisiekimo ir inžinerinių komunikacijų aptarnavimo objektų statybos – I1
68	708	Kitos paskirties žemė	Inžinerinės infrastruktūros teritorijos – I / Susisiekimo ir inžinerinių komunikacijų aptarnavimo objektų statybos – I1
69	1869	Kitos paskirties	Inžinerinės infrastruktūros teritorijos – I / Susisiekimo ir inžinerinių komunikacijų

		žemė	aptarnavimo objektų statybos – I1
70	352	Kitos paskirties žemė	Inžinerinės infrastruktūros teritorijos – I / Susisiekimo ir inžinerinių komunikacijų aptarnavimo objektų statybos – I1
71	739	Kitos paskirties žemė	Inžinerinės infrastruktūros teritorijos – I / Susisiekimo ir inžinerinių komunikacijų aptarnavimo objektų statybos – I1



PANEVĖŽIO MIESTO SAVIVALDYBĖS ADMINISTRACIJOS DIREKTORIUS

ĮSAKYMAS

DĖL PRITARIMO (DUOMENYS NESKELBTINI) PASIŪLYMUI RENGTI TERITORIJŲ PRIE ESAMŲ DAUGIAAUKŠČIŲ NAMŲ IR LAISVOS VALSTYBINĖS ŽEMĖS PANEVĖŽIO MIESTE (TERITORIJA TARP NEVĖŽIO, MARIJONŲ, S. KERBEDŽIO, VILTIES, SMĖLYNĖS GATVIŲ) DETALIOJO PLANO KOREGAVIMĄ IR PAVEDIMO TERITORIJŲ PLANAVIMO IR ARCHITEKTŪROS SKYRIUI

Nr.
Panevėžys

Vadovaudamasis Lietuvos Respublikos vietos savivaldos įstatymo 34 straipsnio 6 dalies 5 punktu, Lietuvos Respublikos teritorijų planavimo įstatymo 6 straipsnio 2 ir 3 dalimis, 31 straipsnio 2 dalimi, Kompleksinio teritorijų planavimo dokumentų rengimo taisyklių, patvirtintų Lietuvos Respublikos aplinkos ministro 2014 m. sausio 2 d. įsakymu Nr. D1-8 „Dėl Kompleksinio teritorijų planavimo dokumentų rengimo taisyklių patvirtinimo“, 312 punktu, Pasiūlymų teikimo dėl teritorijų planavimo proceso inicijavimo tvarkos aprašo, patvirtinto Lietuvos Respublikos Vyriausybės 2013 m. gruodžio 18 d. nutarimu Nr. 1265 „Dėl Pasiūlymų teikimo dėl teritorijų planavimo proceso inicijavimo tvarkos aprašo patvirtinimo“, 9 punktu:

1. P r i t a r i u (*duomenys neskelbtini*) pasiūlymui rengti teritorijų prie esamų daugiaaukščių namų ir laisvos valstybinės žemės Panevėžio mieste (teritorija tarp Nevėžio, Marijonų, S. Kerbedžio, Vilties, Smėlynės gatvių) detaliojo plano, patvirtinto Panevėžio miesto savivaldybės tarybos 2013 m. kovo 28 d. sprendimo Nr. 1-106 „Dėl teritorijų prie esamų daugiaaukščių namų ir laisvos valstybinės žemės Panevėžio mieste (teritorija tarp Nevėžio, Marijonų, S. Kerbedžio, Vilties, Smėlynės gatvių) detaliojo plano patvirtinimo, pagrindinės žemės naudojimo paskirties, būdų ir pobūdžių nustatymo“ 1 punktu, korektūrą pagal pridedamą schemą.

2. P a v e d u Savivaldybės administracijos Teritorijų planavimo ir architektūros skyriui užtikrinti įsakymo viešinimą nustatyta tvarka.

3. N u r o d a u, kad šis įsakymas per vieną mėnesį gali būti apskundžiamas Lietuvos administracinių ginčų komisijos Panevėžio apygardos skyriui (Respublikos g. 62, 35158 Panevėžys) Lietuvos Respublikos ikiteisminio administracinių ginčų nagrinėjimo tvarkos įstatymo nustatyta tvarka, Regionų apygardos administracinio teismo Panevėžio rūmams (Respublikos g.

62, 35158 Panevėžys) Lietuvos Respublikos administracinių bylų teisenos įstatymo nustatyta tvarka. Per vienerius metus gali būti apskundžiamas dėl valstybės tarnautojų piktnaudžiavimo ir biurokratizmo Lietuvos Respublikos Seimo kontrolieriams (Gedimino pr. 56, 01110 Vilnius) Lietuvos Respublikos Seimo kontrolierių įstatymo nustatyta tvarka.

Administracijos direktorius

Tomas Jukna

SITUACIJOS SCHEMA



- planuojama teritorija (plotas – apie 0,2690 ha)

Teritorijų planavimo ir
architektūros skyriaus
vyriausioji specialistė
Ieva Skiotienė

DETALŪS METADUOMENYS

Dokumento sudarytojas (-ai)	Panevėžio miesto savivaldybės administracija 288724610, Laisvės a. 20 LT-35200, Panevėžys
Dokumento pavadinimas (antraštė)	DĖL PRITARIMO (DUOMENYS NESKELBTINI) PASIŪLYMUI RENGTI TERITORIJŲ PRIE ESAMŲ DAUGIAAUKŠČIŲ NAMŲ IR LAISVOS VALSTYBINĖS ŽEMĖS PANEVĖŽIO MIESTE (TERITORIJA TARP NEVĖŽIO, MARIJONŲ, S. KERBEDŽIO, VILTIES, SMĖLYNĖS GATVIŲ) DETALIOJO PLANO KOREGAVIMĄ IR PAVEDIMO TERITORIJŲ PLANAVIMO IR ARCHITEKTŪROS SKYRIUI
Dokumento registracijos data ir numeris	2023-10-20 Nr. A-849
Dokumento gavimo data ir dokumento gavimo registracijos numeris	–
Dokumento specifikacijos identifikavimo žymuo	ADOC-V1.0
Parašo paskirtis	Pasirašymas
Parašą sukūrusio asmens vardas, pavardė ir pareigos	Tomas Jukna, Administracijos direktorius
Sertifikatas išduotas	TOMAS JUKNA, Panevėžio miesto savivaldybės administracija LT
Parašo sukūrimo data ir laikas	2023-10-20 15:41:36 (GMT+03:00)
Parašo formatas	XAdES-T
Laiko žymoje nurodytas laikas	2023-10-20 15:41:37 (GMT+03:00)
Informacija apie sertifikavimo paslaugų teikėją	ADIC CA-B, Asmens dokumentu israsymo centras prie LR VRM LT
Sertifikato galiojimo laikas	2023-06-02 14:12:53 – 2026-06-01 14:12:53
Informacija apie būdus, naudotus metaduomenų vientisumui užtikrinti	"Registravimas" paskirties metaduomenų vientisumas užtikrintas naudojant "RCSC IssuingCA, VI Registru centras - i.k. 124110246 LT" išduotą sertifikatą "Dokumentų valdymo sistema Avilys, Panevėžio miesto savivaldybės administracija, į.k. 288724610 LT", sertifikatas galioja nuo 2021-12-20 12:37:42 iki 2024-12-19 12:37:42
Pagrindinio dokumento priedų skaičius	1
Pagrindinio dokumento pridedamų dokumentų skaičius	–
Priedamo dokumento sudarytojas (-ai)	–
Priedamo dokumento pavadinimas (antraštė)	–
Priedamo dokumento registracijos data ir numeris	–
Programinės įrangos, kuria naudojantis sudarytas elektroninis dokumentas, pavadinimas	Dokumentų valdymo sistema Avilys, versija 3.5.71.1
Informacija apie elektroninio dokumento ir elektroninio (-ių) parašo (-ų) tikrinimą (tikrinimo data)	Atitinka specifikacijos keliamus reikalavimus. Visi dokumente esantys elektroniniai parašai galioja (2023-10-20 15:48:00)
Paieškos nuoroda	–
Papildomi metaduomenys	Nuorašą suformavo 2023-10-20 15:48:00 Dokumentų valdymo sistema Avilys

Panevėžio miesto savivaldybė

Teritorijų planavimo aktualijos

Informacinis pranešimas

2024.03.08

Informuojame apie parengtus TERITORIJŲ PRIE ESAMŲ DAUGIABUČIŲ NAMŲ IR LAISVOS VALSTYBINĖS ŽEMĖS PANEVĖŽIO MIESTE (TERITORIJA TARP NEVĖŽIO, MARIJONŲ, S. KERBEDŽIO, VILTIES, SMĖLYNIŲ GATVIŲ) DETALIOJO PLANO, PATVIRTINTO PANEVĖŽIO MIESTO SAVIVALDYBĖS TARYBOS 2013 M. KOVO 28 D., SPRENDIMU NR. 1-106, (TPR NR. 000273001620) (toliau – galiojantis detalusis planas) KOREGAVIMO sprendinius, vadovaujantis Teritorijų planavimo įstatymo 28 straipsnio 9 dalimi

Planuojama teritorija: galiojančiu detalioju planu suplanuotas žemės sklypas **Nr. 38** gyvenamajam namui, adresas: Marijonų g. 36, Panevėžys, sklypo plotas 0,2690 ha.

Dokumento rengimo pagrindas: Panevėžio miesto savivaldybės tarybos 2013 m. kovo 28 d., sprendimas Nr. 1-106; Panevėžio miesto savivaldybės administracijos direktoriaus 2023 m. spalio 20 d. įsakymas Nr. A-849 „Dėl pritarimo (duomenys neskelbtini) pasiūlymui rengti teritorijų prie esamų daugiabučių namų ir laisvos valstybinės žemės Panevėžio mieste (teritorija tarp Nevėžio, Marijonų, S. Kerbedžio, Vilties, Smėlynės gatvių) detaliojo plano koregavimą ir pavedimo Teritorijų planavimo ir architektūros skyriui“.

Detaliojo plano darbų organizatorius: Panevėžio miesto savivaldybės administracijos direktorius, Laisvės a. 20 LT-35200 Panevėžys, (+370 45) 50 13 54, el. paštas: administracija@panevezys.lt

Planavimo iniciatorius – Fiziniai asmenys (informacija neviešintina).

Plano rengėjas – UAB „Želdima“, Jaunimo g. 29 LT-38176, Dembavos k., Velžio sen., Panevėžio r. sav., projekto vadovė Aurelija Čergelienė, tel. +370 676 42727, el. paštas aurcerg@gmail.com

Detaliojo plano koregavimo tikslas: suplanuoti įvažiavimą į kaimyninį žemės sklypą, kurio kadastrinis Nr. 2701/0012:297, adresas: Marijonų g. 36A, LT-35138 Panevėžys, per galiojančiu detalioju planu suplanuotą žemės sklypą Nr. 38, pastatui, adresas: Marijonų g. 36, LT-35138 Panevėžys, koreguojant kelio servituto ribas, kiti nustatyti reglamentai nekeičiami ir yra galiojantys, vadovaujantis Panevėžio miesto savivaldybės tarybos 2013 m. kovo 28 d., sprendimu Nr. 1-106 (TPR Nr. 000273001620).

Teritorijų planavimo dokumento viešinimo procedūrų tvarka: supaprastinta.

Susipažinti su parengtu teritorijų planavimo dokumentu, galima: nuo 2024-03-18 iki 2024-03-29 (įskaitytinai) (10 darbo dienų) Panevėžio miesto savivaldybės interneto svetainėje (www.panevezys.lt), skiltyje Teritorijų planavimas / teritorijų planavimo aktualijos; Lietuvos Respublikos teritorijų planavimo dokumentų rengimo ir teritorijų planavimo proceso valstybinės priežiūros informacinėje sistemoje (www.tpdri.lt) skiltyje Rengiami TP dokumentai → Nuo 2014-01-01 iki 2015-10-05 pradėti rengti ar parengti TP dokumentai ir nuo 2021-07-01 rengiamų TPD bei sprendimų, kuriais keičiama/nustatoma paskirtis ir (ar) naudojimo būdas, viešinimas → Savivaldybės/Vietovės lygmens TPD → Panevėžio m. → TPD korektūrų pagal Teritorijų planavimo įstatymo 28 straipsnio 9 dalį viešinimas; taip pat (vieša ekspozicija) Panevėžio miesto savivaldybės administracijos gyventojų priimamojo skelbimų lentoje (Laisvės a. 20, Panevėžys).

Pasiūlymus dėl detaliojo plano sprendinių koregavimo galima teikti: raštu planavimo organizatoriui ir rengėjui aukščiau nurodytais adresais iki detaliojo plano korektūros viešinimo pabaigos.

Projektų vadovė Aurelija Čergelienė

[Aiškinamasis raštas](#)

[Sprendinių brėžinys](#)

Informacija atnaujinta: 2024.03.08 10:11

[Atgal](#)

URL: https://www.panevezys.lt/lt/veiklos-sritys/architekturos-ir-urbanistikos-skyrius/teritoriju-planavimas-1985/teritoriju-planavimo-aktualijos/informacinis-pranesimas_36245.html

Planavimo iniciatorius – Statybininkų g. 40-ojo namo savininkų bendrija.

Plano rengėjas – UAB „Želdima“, Jaunimo g. 29 LT-38176, Dembavos k., Velžio sen., Panevėžio r. sav., projekto vadovė Aurelija Čergelienė, tel. +370 676 42727, el. paštas aurcerg@gmail.com

Detaliojo plano koregavimo tikslas: koreguoti automobilių stovėjimo aikštelės ribas detalioju planu suplanuotame žemės sklype Nr. 52, žemės sklypo unikalus Nr. 4400-5779-9192, adresas - Statybininkų g. 40, LT-37349 Panevėžys., kiti nustatyti reglamentai nekeičiami ir yra galiojantys, vadovaujantis Panevėžio miesto savivaldybės tarybos 2013 m. kovo 28 d., sprendimu Nr. 1-97 (TPR Nr. 000273001612).

Teritorijų planavimo dokumento viešinimo procedūrų tvarka: supaprastinta.

Susipažinti su parengtu teritorijų planavimo dokumentu, galima: nuo 2024-03-12 iki 2024-03-25 (įskaitytinai) (10 darbo dienų) Panevėžio miesto savivaldybės interneto svetainėje (www.panevezys.lt), skiltyje Teritorijų planavimas / teritorijų planavimo aktualijos; Lietuvos Respublikos teritorijų planavimo dokumentų rengimo ir teritorijų planavimo proceso valstybinės priežiūros informacinėje sistemoje (www.tpdri.lt) skiltyje Rengiami TP dokumentai → Nuo 2014-01-01 iki 2015-10-05 pradėti rengti ar parengti TP dokumentai ir nuo 2021-07-01 rengiamų TPD bei sprendimų, kuriais keičiama/nustatoma paskirtis ir (ar) naudojimo būdas, viešinimas → Savivaldybės/Vietovės lygmens TPD → Panevėžio m. → TPD korektūrų pagal Teritorijų planavimo įstatymo 28 straipsnio 9 dalį viešinimas; taip pat (vieša ekspozicija) Panevėžio miesto savivaldybės administracijos gyventojų priimamojo skelbimų lentoje (Laisvės a. 20, Panevėžys).

Pasiūlymus dėl detaliojo plano sprendinių koregavimo galima teikti: raštu planavimo organizatoriui ir rengėjui aukščiau nurodytais adresais iki detaliojo plano korektūros viešinimo pabaigos.

Aiškinamasis raštas

Sprendinių brėžinys

2024-03-08

Informuojame apie parengtus TERITORIJŲ PRIE ESAMŲ DAUGIABUČIŲ NAMŲ IR LAISVOS VALSTYBINĖS ŽEMĖS PANEVĖŽIO MIESTE (TERITORIJA TARP NEVĖŽIO, MARIJONŲ, S. KERBEDŽIO, VILTIES, SMĖLYNIŲ GATVIŲ) DETALIOJO PLANO, PATVIRTINTO PANEVĖŽIO MIESTO SAVIVALDYBĖS TARYBOS 2013 M. KOVO 28 D., SPRENDIMU NR. 1-106, (TPR NR. 000273001620) (toliau – galiojantis detalusis planas) KOREGAVIMO sprendinius, vadovaujantis Teritorijų planavimo įstatymo 28 straipsnio 9 dalimi

Planuojama teritorija: galiojančiu detalioju planu suplanuotas žemės sklypas **Nr. 38** gyvenamajam namui, adresas: Marijonų g. 36, Panevėžys, sklypo plotas 0,2690 ha.

Dokumento rengimo pagrindas: Panevėžio miesto savivaldybės tarybos 2013 m. kovo 28 d., sprendimas Nr. 1-106; Panevėžio miesto savivaldybės administracijos direktoriaus 2023 m. spalio 20 d. įsakymas Nr. A-849 „Dėl pritarimo (duomenys neskelbtini) pasiūlymui rengti teritorijų prie esamų daugiabučių namų ir laisvos valstybinės žemės Panevėžio mieste (teritorija tarp Nevėžio, Marijonų, S. Kerbedžio, Vilties, Smėlynės gatvių) detaliojo plano koregavimą ir pavedimo Teritorijų planavimo ir architektūros skyriui“.

Detaliojo plano darbų organizatorius: Panevėžio miesto savivaldybės administracijos direktorius, Laisvės a. 20 LT-35200 Panevėžys, (+370 45) 50 13 54, el. paštas: administracija@panevezys.lt

Planavimo iniciatorius – Fiziniai asmenys (informacija neviešintina).

Plano rengėjas – UAB „Želdima“, Jaunimo g. 29 LT-38176, Dembavos k., Velžio sen., Panevėžio r. sav., projekto vadovė Aurelija Čergelienė, tel. +370 676 42727, el. paštas aurcerg@gmail.com

Detaliojo plano koregavimo tikslas: suplanuoti įvažiavimą į kaimyninį žemės sklypą, kurio kadastrinis Nr. 2701/0012:297, adresas: Marijonų g. 36A, LT-35138 Panevėžys, per galiojančiu detalioju planu suplanuotą žemės sklypą Nr. 38, pastatui, adresas: Marijonų g. 36, LT-35138 Panevėžys, koreguojant kelio servituto ribas, kiti nustatyti reglamentai nekeičiami ir yra galiojantys, vadovaujantis Panevėžio miesto savivaldybės tarybos 2013 m. kovo 28 d., sprendimu Nr. 1-106 (TPR Nr. 000273001620).

Teritorijų planavimo dokumento viešinimo procedūrų tvarka: supaprastinta.

Susipažinti su parengtu teritorijų planavimo dokumentu, galima: nuo 2024-03-18 iki 2024-03-29 (įskaitytinai) (10 darbo dienų) Panevėžio miesto savivaldybės interneto svetainėje (www.panevezys.lt), skiltyje Teritorijų planavimas / teritorijų planavimo aktualijos; Lietuvos Respublikos teritorijų planavimo dokumentų rengimo ir teritorijų planavimo proceso valstybinės priežiūros informacinėje sistemoje (www.tpdri.lt) skiltyje Rengiami TP dokumentai → Nuo 2014-01-01 iki 2015-10-05 pradėti rengti ar parengti TP dokumentai ir nuo 2021-07-01 rengiamų TPD bei sprendimų, kuriais keičiama/nustatoma paskirtis ir (ar) naudojimo būdas, viešinimas → Savivaldybės/Vietovės lygmens TPD → Panevėžio m. → TPD korektūrų pagal Teritorijų planavimo įstatymo 28 straipsnio 9 dalį viešinimas; taip pat (vieša ekspozicija) Panevėžio miesto savivaldybės administracijos gyventojų priimamojo skelbimų lentoje (Laisvės a. 20, Panevėžys).

Pasiūlymus dėl detaliojo plano sprendinių koregavimo galima teikti: raštu planavimo organizatoriui ir rengėjui aukščiau nurodytais adresais iki detaliojo plano korektūros viešinimo pabaigos.

Projektų vadovė Aurelija Čergelienė

Aiškinamasis raštas

Sprendinių brėžinys

UAB „Želdima“

Adresas: Jaunimo g. 29, Dembavos k., LT-38176, Panevėžio r. sav., įm. kodas 300102175, PVM kodas LT100001616316, įmonės registracijos Nr.054303. +370 677 11011, +370 676 42727, el. paštas: info@zeldima.lt

Adresatams pagal sąrašą

Informuojame apie parengtus TERITORIJŲ PRIE ESAMŲ DAUGIABUČIŲ NAMŲ IR LAISVOS VALSTYBINĖS ŽEMĖS PANEVĖŽIO MIESTE (TERITORIJA TARP NEVĖŽIO, MARIJONŲ, S, KERBEDŽIO, VILTIES, SMĖLYNIŲ GATVIŲ) DETALIOJO PLANO, PATVIRTINTO PANEVĖŽIO MIESTO SAVIVALDYBĖS TARYBOS 2013 M. KOVO 28 D., SPRENDIMU NR. 1-106, (TPR NR. 000273001620) (toliau – galiojantis detalusis planas) KOREGAVIMO sprendinius, vadovaujantis Teritorijų planavimo įstatymo 28 straipsnio 9 dalimi

2024-03-06

Planuojama teritorija: galiojančiu detalioju planu suplanuotas žemės sklypas Nr. 38 gyvenamajam namui, adresas: Marijonų g. 36, Panevėžys, sklypo plotas 0,2690 ha.

Dokumento rengimo pagrindas: Panevėžio miesto savivaldybės tarybos 2013 m. kovo 28 d., sprendimas Nr. 1-106; Panevėžio miesto savivaldybės administracijos direktoriaus 2023 m. spalio 20 d. įsakymas Nr. A-849 „Dėl pritarimo (duomenys neskelbtini) pasiūlymui rengti teritorijų prie esamų daugiabučių namų ir laisvos valstybinės žemės Panevėžio mieste (teritorija tarp Nevėžio, Marijonų, S. Kerbedžio, Vilties, Smėlynės gatvių) detaliojo plano koregavimą ir pavedimo Teritorijų planavimo ir architektūros skyriui“.

Detaliojo plano darbų organizatorius: Panevėžio miesto savivaldybės administracijos direktorius, Laisvės a. 20 LT-35200 Panevėžys, (+370 45) 50 13 54, el. paštas: administracija@panevezys.lt

Planavimo iniciatorius – Fiziniai asmenys (informacija neviešintina).

Plano rengėjas – UAB „Želdima“, Jaunimo g. 29 LT-38176, Dembavos k., Velžio sen., Panevėžio r. sav., projekto vadovė Aurelija Čergelienė, tel. +370 676 42727, el. paštas aurcerg@gmail.com

Detaliojo plano koregavimo tikslas: suplanuoti įvažiavimą į kaimyninį žemės sklypą, kurio kadastrinis Nr. 2701/0012:297, adresas: Marijonų g. 36A, LT-35138 Panevėžys, per galiojančiu detalioju planu suplanuotą žemės sklypą Nr. 38, pastatui, adresas: Marijonų g. 36, LT-35138 Panevėžys, koreguojant kelio servituto ribas, kiti nustatyti reglamentai nekeičiami ir yra galiojantys, vadovaujantis Panevėžio miesto savivaldybės tarybos 2013 m. kovo 28 d., sprendimu Nr. 1-106 (TPR Nr. 000273001620).

Teritorijų planavimo dokumento viešinimo procedūrų tvarka: supaprastinta.

Susipažinti su parengtu teritorijų planavimo dokumentu, galima: nuo 2024-03-18 iki 2024-03-29 (įskaitytinai) (10 darbo dienų) Panevėžio miesto savivaldybės interneto svetainėje (www.panevezys.lt), skiltyje Teritorijų planavimas / teritorijų planavimo aktualijos; Lietuvos Respublikos teritorijų planavimo dokumentų rengimo ir teritorijų planavimo proceso valstybinės priežiūros informacinėje sistemoje (www.tpdri.lt) skiltyje Rengiami TP dokumentai → Nuo 2014-01-01 iki 2015-10-05 pradėti rengti ar parengti TP dokumentai ir nuo 2021-07-01 rengiamų TPD bei sprendimų, kuriais keičiama/nustatoma paskirtis ir (ar) naudojimo būdas, viešinimas → Savivaldybės/Vietovės lygmens TPD → Panevėžio m. → TPD korektūrų pagal Teritorijų planavimo įstatymo 28 straipsnio 9 dalį viešinimas; taip pat (vieša ekspozicija) Panevėžio miesto savivaldybės administracijos gyventojų priimamojo skelbimų lentoje (Laisvės a. 20, Panevėžys).

Pasiūlymus dėl detaliojo plano sprendinių koregavimo galima teikti: raštu planavimo organizatoriui ir rengėjui aukščiau nurodytais adresais iki detaliojo plano korektūros viešinimo pabaigos.

Projektų vadovė Aurelija Čergelienė

tel. +370 676 42727, el. paštas: aurcerg@gmail.com



ATASKAITA UŽ SUTEIKTAS PASLAUGAS

2024.03.06 - 2024.03.07

Želdima, UAB**Sutarties Nr. 12/PST-309009-15**

Jaunimo g. 29 Dembavos k., Panevėžio apskr.

Įmonės kodas 300102175

PVM mokėtojo kodas LT100001616316

Nr.	Siuntos numeris	Priėmimo data	Faktinis dydis/svoris, kg	Gavėjas	Gavėjo adresas	Būsena	Pristatymo data
1	RS285278606LT	2024-03-07	0.01	UAB „Panevėžio būstas“	Marijonų g. 36-3 35138 Panevėžys	Pristatyta	2024-03-09
2	RS285278610LT	2024-03-07	0.01	Nacionalinė žemės tarnyba prie AM	Gedimino pr. 19 01103 Vilnius	Pristatyta	2024-03-12
3	RS285278623LT	2024-03-07	0.01	MB „Hausitus“	Stoties g. 10 35138 Panevėžys	Perduota įteikimui	
4	RS285278637LT	2024-03-07	0.01	AB „Panevėžio statybos trestas“	P. Puzino g. 1 35173 Panevėžys	Pristatyta	2024-03-13
5	RS285278645LT	2024-03-07	0.01	UAB „Unigida“	Liepų g. 9 38116 Miežiškiai Miežiškių sen. Panevėžio r. sav.	Pristatyta	2024-03-09

UAB „Želdima“

Adresas: Jaunimo g. 29, Dembavos k., LT-38176, Panevėžio r. sav, įm. kodas 300102175, PVM kodas LT100001616316, įmonės registracijos Nr.054303. +370 677 11011, +370 676 42727, el. paštas: info@zeldima.lt

Marijonų g. 36 - jo namo, Panevėžyje, gyventojų įgaliotam atstovui
Pagal 2013-12-03 Jungtinės veiklos sutartį ir jos
2014-12-17 Susitarimą pakeisti sutartį

Susipažinose:
Keiči

UAB „Panevėžio būstas“
Marijonų g. 36 - 3, LT-35138 Panevėžys

2024-03-06 Nr. ZLD/24-8

DĖL INFORMAVIMO APIE RENGIAMĄ DETALIOJO PLANO KOREKTŪRĄ

Informuojame, kad rengiamas TERITORIJŲ PRIE ESAMŲ DAUGIABUČIŲ NAMŲ IR LAISVOS VALSTYBINĖS ŽEMĖS PANEVĖŽIO MIESTE (TERITORIJA TARP NEVĖŽIO, MARIJONŲ, S, KERBEDŽIO, VILTIES, SMĖLYNIŲ GATVIŲ) DETALIOJO PLANO, PATVIRTINTO PANEVĖŽIO MIESTO SAVIVALDYBĖS TARYBOS 2013 M. KOVO 28 D., SPRENDIMU NR. 1-106, (TPR NR. 000273001620) KOREGAVIMAS, vadovaujantis Teritorijų planavimo įstatymo 28 straipsnio 9 dalimi.

Apie detaliojo plano korektūrą, susipažinimo tvarką, prašau pranešti Marijonų g. 36 namo butų ir kitų patalpų savininkams, naudotojams, vadovaujantis Visuomenės informavimo, konsultavimo ir dalyvavimo priimant sprendimus dėl teritorijų planavimo nuostatų 22.2 punktu (Lietuvos Respublikos vyriausybės 1996-09-18 nutarimas Nr. 1079, nauja redakcija nuo 2023-06-02).

PRIDEDAMA:

1. Informacinis pranešimas – 5 lapai;
2. Sprendinių brėžinys – 1 lapas.

Projektų vadovė Aurelija Čergelienė
Tel. +370 676 42727, el. paštas aurcerg@gmail.com

A. Čergelienė

Adresas: Jaunimo g. 29, Dembavos k., LT-38176, Panevėžio r. sav., įm. kodas 300102175, PVM kodas LT100001616316, įmonės registracijos Nr.054303. +370 677 11011, +370 676 42727, el. paštas: info@zeldima.lt

UAB „Panevėžio būstas“
Marijonų g. 36 - 3, Panevėžys
Tel./faksas 8 45 465907
El.paštas: panbustas@panbustas.lt

Informuojame apie parengtus TERITORIJŲ PRIE ESAMŲ DAUGIABUČIŲ NAMŲ IR LAISVOS VALSTYBINĖS ŽEMĖS PANEVĖŽIO MIESTE (TERITORIJA TARP NEVĖŽIO, MARIJONŲ, S, KERBEDŽIO, VILTIES, SMĖLYNIŲ GATVIŲ) DETALIOJO PLANO, PATVIRTINTO PANEVĖŽIO MIESTO SAVIVALDYBĖS TARYBOS 2013 M. KOVO 28 D., SPRENDIMU NR. 1-106, (TPR NR. 000273001620) (toliau – galiojantis detalusis planas) KOREGAVIMO sprendinius, vadovaujantis Teritorijų planavimo įstatymo 28 straipsnio 9 dalimi

2024-03-06

Planuojama teritorija: galiojančiu detaliuoju planu suplanuotas žemės sklypas **Nr. 38** gyvenamajam namui, adresas: Marijonų g. 36, Panevėžys, sklypo plotas 0,2690 ha.

Dokumento rengimo pagrindas: Panevėžio miesto savivaldybės tarybos 2013 m. kovo 28 d., sprendimas Nr. 1-106; Panevėžio miesto savivaldybės administracijos direktoriaus 2023 m. spalio 20 d. įsakymas Nr. A-849 „Dėl pritarimo (duomenys neskelbtini) pasiūlymui rengti teritorijų prie esamų daugiabučių namų ir laisvos valstybinės žemės Panevėžio mieste (teritorija tarp Nevėžio, Marijonų, S. Kerbedžio, Vilties, Smėlynės gatvių) detaliojo plano koregavimą ir pavedimo Teritorijų planavimo ir architektūros skyriui“.

Detaliojo plano darbų organizatorius: Panevėžio miesto savivaldybės administracijos direktorius, Laisvės a. 20 LT-35200 Panevėžys, (+370 45) 50 13 54, el. paštas: administracija@panevezys.lt

Planavimo iniciatorius – Fiziniai asmenys (informacija neviešintina).

Plano rengėjas – UAB „Želdima“, Jaunimo g. 29 LT-38176, Dembavos k., Velžio sen., Panevėžio r. sav., projekto vadovė Aurelija Čergelienė, tel. +370 676 42727, el. paštas aurcerg@gmail.com

Detaliojo plano koregavimo tikslas: suplanuoti įvažiavimą į kaimyninį žemės sklypą, kurio kadastrinis Nr. 2701/0012:297, adresas: Marijonų g. 36A, LT-35138 Panevėžys, per galiojančiu detaliuoju planu suplanuotą žemės sklypą Nr. 38, pastatui, adresas: Marijonų g. 36, LT-35138 Panevėžys, koreguojant kelio servituto ribas, kiti nustatyti reglamentai nekeičiami ir yra galiojantys, vadovaujantis Panevėžio miesto savivaldybės tarybos 2013 m. kovo 28 d., sprendimu Nr. 1-106 (TPR Nr. 000273001620).

Teritorijų planavimo dokumento viešinimo procedūrų tvarka: supaprastinta.

Susipažinti su parengtu teritorijų planavimo dokumentu, galima: nuo 2024-03-18 iki 2024-03-29 (įskaitytinai) (10 darbo dienų) Panevėžio miesto savivaldybės interneto svetainėje (www.panevezys.lt), skiltyje Teritorijų planavimas / teritorijų planavimo aktualijos; Lietuvos Respublikos teritorijų planavimo dokumentų rengimo ir teritorijų planavimo proceso valstybinės priežiūros informacinėje sistemoje (www.tpdris.lt) skiltyje Rengiami TP dokumentai → Nuo 2014-01-01 iki 2015-10-05 pradėti rengti ar parengti TP dokumentai ir nuo 2021-07-01 rengiamų TPD bei sprendimų, kuriais keičiama/nustatoma paskirtis ir (ar) naudojimo būdas, viešinimas → Savivaldybės/Vietovės lygmens TPD → Panevėžio m. → TPD korektūrų pagal Teritorijų planavimo įstatymo 28 straipsnio 9 dalį viešinimas; taip pat (vieša ekspozicija) Panevėžio miesto savivaldybės administracijos gyventojų priimamojo skelbimų lentoje (Laisvės a. 20, Panevėžys).

Pasiūlymus dėl detaliojo plano sprendinių koregavimo galima teikti: raštu planavimo organizatoriui ir rengėjui aukščiau nurodytais adresais iki detaliojo plano korektūros viešinimo pabaigos.

Projektų vadovė Aurelija Čergelienė

Panevėžiečiai – taurės varžybų lyderiai



■ Panevėžiečiai „Voltas-Madaris“ treko taurės varžybose išlaiko lyderių pozicijas. Organizatorių nuotr.

Panevėžio sporto centro dviratininkai, dviračių klubo „Domino“ ugdytiniai „Voltas-Madaris“ Lietuvos treko taurės varžybose išlaiko lyderių pozicijas.

Įpusėjus treko taurės varžyboms Panevėžyje vykusiuose III ir IV etapuose mėgėjų grupėje bendroje įskaitoje Dovydas Činga užima aukščiausią pirmąją vietą. Tadas Trakelis taip pat išlaiko aukštą poziciją – sportininkas užima antrąją vietą. Deimantė Zelenauskaitė III etape užėmė trečiąją, o IV etape – ketvirtąją vietą. III etape surengtose vaikų skrečo varžybose Elžbieta Seliavaitė

užėmė pirmąją, o Aronas Januška – antrąją vietas. IV etape vaikų amžiaus grupėje pirmą vietą laimėjo Benas Tamoševičius. Čia sėkmingai rungtyniavo ir ketvirtą vietą užėmęs Aronas Januška bei penktą – Ignas Kondrotas. Šiuos sportininkus treniruoja Panevėžio sporto centro dviračių treneriai Anatolijus Novikovas ir Tomas Usevičius.

„Voltas-Madaris“ Lietuvos treko taurės varžybas sudaro VI etapai. Artimiausias jų numatytas kovo 16 dieną, o paskutinis etapas – kovo 30 dieną.

PANEVĖŽIO SPORTO CENTRO INFORMACIJA

Artėja reguliariojo sezono pabaiga



■ LRL Panevėžio „SC-RSSG-Grifas“ nusileido Vilniaus „Amber“. P. Židonio nuotr.

Gintaras BRAZDŽIONIS

Lietuvos rankinio lygoje (LRL) reguliarusis sezonas eina į pabaigą.

Taškų šiame sezone kol kas neiškovojęs Panevėžio „SC-RSSG-Grifas“ išvykoje 17:27 (8:12) nusileido Vilniaus „Amber“.

Šiame susitikime panevėžiečiams įvarčius pelnė: Ernestas Guogis ir Evaldas Vėta po 4, Mindaugas Barzdenis ir Šarūnas Jatuižis po 3, Ignas Trainys 2, Nathanas Dubauskas 1.

Šis susitikimas buvo jau trečioji, paskutinioji, komandų akistata šiame LRL sezone.

Pirmose dvejose rungtynėse „Amber“ komanda pasiekė pergalę 29:19 bei 29:13.

Kol kas taškų neiškovojusiam Panevėžio „SC-RSSG-Grifui“ LRL sezone liko dar trys rungtynės.

Lietuvos čempionai Vilniaus „Šviesos“ rankininkai pratęšė išpuodingą pergalių seriją. Vilniaus derbį laimėjusi „Šviesa“ iškovojė jau septintą pergalę iš eilės ir neleidžia atitrūkti Lietuvos rankinio lygoje pirmaujančiam Klaipėdos „Dragūnui“. „Šviesos“ rankininkai 33:30 (14:12) įveikė penktoje vietoje

esantį HC „Vilniū“.

Nugalėtojams Valdas Drabavičius pelnė 8 įvarčius, Karolis Bliuvas – 7, Eimantas Sinkevičius – 5. „Vilniaus“ klubo gretose rezultatyvumu išsiskyrė Vaidas Drevinskas, pelnęs 10 įvarčių.

Lyderių pozicijoje įsitaisę „Dragūno“ rankininkai taip pat iškovojė svarbią pergalę. Uostamiesčio komanda išvykoje 35:30 (17:15) nugalėjo ketvirtoje vietoje esančią Alytaus „Varsos-Stronglaso“ komandą.

„Dragūno“ gretose rezultatyviausiai žaidė Gytis Šmantauskas, pelnęs 9 įvarčius, Karolis Stropus įmetė 7 įvarčius, po 4 kartus pasižymėjo Laurynas Simonavičius ir ukrainietis Vladislavas Koržukas. Alytaus ekipai Tadas Stankevičius pelnė 12 įvarčių, o Žygimantas Micevičius ir Vilius Juozaitis – po 5.

Kovos Lietuvos rankinio lygoje atsinaujins kovo 20 dieną.

Atrankos turnyrą į 2025 metais vyksiantį pasaulio čempionatą pradėsianti Lietuvos nacionalinė vyrų rinktinė du kartus susitiks su Suomijos komanda. Kovo 14 dieną rungtynės vyks Suomijoje, o kovo 17 dieną – Alytuje.

INFORMACINIAI PRANEŠIMAI

Informuojame apie parengtus TERITORIJŲ PRIE ESAMŲ DAUGIABUČIŲ NAMŲ IR LAISVOS VALSTYBINĖS ŽEMĖS PANEVĖŽIO MIESTE (TERITORIJA TARP NEVĖŽIO, MARIJONŲ, S. KERBEDŽIO, VILTIES, SMĖLYNIŲ GATVIŲ) DETALIOJO PLANO, PATVIRTINTO PANEVĖŽIO MIESTO SAVIVALDYBĖS TARYBOS 2013 M. KOVO 28 D. SPRENDIMU NR. 1-106 (TPR NR. 000273001620) (toliau – galiojantis detalusis planas) KOREGAVIMO sprendinius, vadovaujantis Teritorijų planavimo įstatymo 28 straipsnio 9 dalimi

Planuojama teritorija: galiojančiu detalioju planu suplanuotas žemės sklypas Nr. 38 gyvenamajam namui, adresas: Marijonų g. 36, Panevėžys, sklypo plotas 0,2690 ha. Dokumento rengimo pagrindas: Panevėžio miesto savivaldybės tarybos 2013 m. kovo 28 d. sprendimas Nr. 1-106; Panevėžio miesto savivaldybės administracijos direktoriaus 2023 m. spalio 20 d. įsakymas Nr. A-849 „Dėl pritarimo (duomenys neskelbtini) pasiūlymui rengti teritorijų prie esamų daugiabučių namų ir laisvos valstybinės žemės Panevėžio mieste (teritorija tarp Nevėžio, Marijonų, S. Kerbedžio, Vilties, Smėlynės gatvių) detaliojo plano koregavimą ir pavedimo Teritorijų planavimo ir architektūros skyriui“. Detaliojo plano darbų organizatorius: Panevėžio miesto savivaldybės administracijos direktorius, Laisvės a. 20, LT-35200 Panevėžys, tel. +370 45) 50 13 54, el. paštas administracija@panevezys.lt Planavimo iniciatorius – fiziniai asmenys (informacija neviešintina). Plano rengėjas – UAB „Želdima“, Jaunimo g. 29, LT-38176, Dembavos k., Velžio sen., Panevėžio r. sav., projekto vadovė Aurelija Čergelienė, tel. +370 676 42727, el. paštas aurgerg@gmail.com. Detaliojo plano koregavimo tikslas: suplanuoti įvažiavimą į kaimyninį žemės sklypą, kurio kadastrinis Nr. 2701/0012:297, adresas: Marijonų g. 36A, LT-35138 Panevėžys, per galiojančiu detalioju planu suplanuotą žemės sklypą Nr. 38, pastatui, adresas: Marijonų g. 36, LT-35138 Panevėžys, koreguojant kelio servituto ribas, kiti nustatyti reglamentai nekeičiami ir yra galiojantys, vadovaujantis Panevėžio miesto savivaldybės tarybos 2013 m. kovo 28 d. sprendimu Nr. 1-106 (TPR Nr. 000273001620). Teritorijų planavimo dokumento viešinimo

procedūrų tvarka: supaprastinta. Susipažinti su parengtu teritorijų planavimo dokumentu galima: nuo 2024-03-18 iki 2024-03-29 (įskaitytinai), 10 darbo dienų Panevėžio miesto savivaldybės interneto svetainėje (www.panevezys.lt), skiltyje Teritorijų planavimas / teritorijų planavimo aktualijos; Lietuvos Respublikos teritorijų planavimo dokumentų rengimo ir teritorijų planavimo proceso valstybinės priežiūros informacinėje sistemoje (www.tpdri.lt) skiltyje Rengiami TP dokumentai ? Nuo 2014-01-01 iki 2015-10-05 pradėti rengti ar parengti TP dokumentai ir nuo 2021-07-01 rengiamų TPD bei sprendimų, kuriais keičiama/nustatoma paskirtis ir (ar) naudojimo būdas, viešinimas ? Savivaldybės/Vietovės lygmens TPD ? Panevėžio m. ? TPD korektūrų pagal Teritorijų planavimo įstatymo 28 straipsnio 9 dalį viešinimas; taip pat (vieša ekspozicija) Panevėžio miesto savivaldybės administracijos gyventojų priimamojo skelbimų lentoje (Laisvės a. 20, Panevėžys). Pasiūlymus dėl detaliojo plano sprendinių koregavimo galima teikti: raštu planavimo organizatoriui ir rengėjui anksčiau nurodytais adresais iki detaliojo plano korektūros viešinimo pabaigos. (Užs.Nr. 80126)

Panevėžio kolegija skelbia valstybės materialiojo turto nuomos viešąjį konkursą.

1. Išnuomojamas Panevėžio kolegijos pastato-gyvenamojo namo (bendrabočio), adresu: Klaipėdos g. 31, Panevėžyje (unikalus pastato Nr. 2799-0008-1019; unikalus priklausančių patalpų Nr. 2799-0008-1019:0016, pastatas pažymėtas plane 1N12p), 1 kv. m stogo.

2. Patalpos išnuomojamos retransliatoriui įrengti.

3. Pradinis patalpų nuompinigių dydis – 42 Eur už 1 kv. m. Kolegija (turto Nuomotojas) nėra pridėtinio vertės mokesčio mokėtoja.

4. Nuompinigiai mokami kas mėnesį, prieš prasidedant mėnesiui, bet ne vėliau kaip iki einamojo mėnesio 10 dienos. Laiku nesumokėjus nuompinigių ir (ar) kitų mokesčių, taikomi 0,05 procento dydžio delspinigiai nuo visos nesumokėtos sumos už kiekvieną pavėluotą dieną.

5. Patalpos išnuomojamos 7 (septynerių) metų laikotarpiui.

6. Konkurso dalyvis prieš atvykdamas registruotis konkursui privalo į Panevėžio kolegijos sąskaitą AB „Swedbank“ banke (banko kodas 7300, sąskaitos Nr. LT137300010074172424) sumokėti pradinį įnašą, lygų paskelbtam 3 mėnesių pradiniam nuompinigių dydžiui, t. y.

PAMETĖ

Pamesta neįgalų asmenų automobilių statymo kortelė, išduota J. K. Tel. 8-655-57739 (Užs.Nr. 79922)

KELIONĖS

Vežame keleivius kiekvieną dieną į Vilniaus, Kauno, Rygos oro uostus ir atgal. Autobusų nuoma pagal jūsų poreikius. Vežame į medicinos įstaigas. Išrašome sąskaitas. Informacija www.skybus.lt. Tel. +370-699-68122. (Užs.Nr. 80127)

PASLAUGOS

BUITINĖS IR RADIO TECHNİKOS TAISYMO

PIGIAUSIAI TAISOME SKALBYKLES, INDAPLOVES, ŠALDYTUVUS, ELEKTRINES VIRYKLES, KAITLENTES (INDUKCINES), KAVOS VIRIMO APARATUS. SKUBIAI PRISTATOME DETALES. GARANTIJOS. ATVAŽIUOJAME. IŠRAŠOME SĄSKAITAS. PARDUODAME MAŽAI NAUDOTĄ BUITINĘ TECHNİKĄ. Nemuno g. 70. Tel. +370-654-95830. ATVYKSTAME Į RAJONĄ. (Užs.Nr. 79815)

Nebrangiai taisome automatinės skalbykles (prijungiamo), šaldytuvus, orkaites. Vykstame į rajonus, suteikiame garantiją. Dirbame savaitgaliais. Pensininkams nuolaida. Tel. +370-698-55322. (Užs.Nr. 79449)

Kokybiškai taisome šaldytuvus ir automatinės skalbykles, indaploves, elektrines orkaites. Suteikiame iki 2 m. garantiją. Važiuojame į rajonus. Dirbame ir savaitgaliais. Skubiai pristatome detales. Tel.: +370-685-77504, 0-45-438009. (Užs.Nr. 80040)

NEBRANGIAI TAISOME SKALBYKLES, ŠALDYTUVUS, ELEKTRINES ORKAITES, INDAPLOVES BEI KITĄ BUITINĘ TECHNİKĄ. GARANTIJA IKI 2 M. ELEKTROS INSTALACIJA. SENJORAMS IŠKVIETIMAS NEMOKAMAS. TEL. +370-673-76030. (Užs.Nr. 80125)

Televizorių (LCD, LED, kineskopinių) kokybiškas, nebrangus taisymas kliento namuose arba taisykloje. Dirba savaitgaliais. Garantija iki 6 mėn. Superka televizorius. Tel. +370-656-15955. (Užs.Nr. 79382)

Palydovinių ir vietinės TV antenų taisymas, įrengimas, aptarnavimas. „Fonotenas“, Darbo a. 5, Panevėžys. Tel. 8-615-97710. (Užs.Nr. 79801)

Partneriai: LRT Prie kavos JP.it PULSAS



LIETUVOS RESPUBLIKOS APLINKOS MINISTERIJA

ATESTATAS

Nr. TPV 0055

Aurelija Čergelienė

yra atestuota

Teritorijų planavimo vadovė

Kompleksinio teritorijų planavimo dokumentų rūšis:

detalieji planai.

Specialiojo teritorijų planavimo dokumentų rūšys:

savivaldybės, vietovės lygmenų saugomų teritorijų specialiojo teritorijų planavimo dokumentai, miškų tvarkymo schemas, valstybės, savivaldybės, vietovės lygmenų inžinerinės infrastruktūros vystymo planai.

Viceministrė



Daiva Matonienė

Išduotas 2016-02-19

Pirmojo atestato išdavimo data 2009-04-08

DETALŪS METADUOMENYS

Dokumento sudarytojas (-ai)	Panevėžio miesto savivaldybės administracija 288724610, Laisvės a. 20 LT-35200, Panevėžys
Dokumento pavadinimas (antraštė)	DĖL TERITORIJŲ PRIE ESAMŲ DAUGIAAUKŠČIŲ NAMŲ IR LAISVOS VALSTYBINĖS ŽEMĖS PANEVĖŽIO MIESTE (TERITORIJA TARP NEVĖŽIO, MARIJONŲ, S. KERBEDŽIO, VILTIES, SMĖLYNĖS GATVIŲ) DETALIOJO PLANO KOREGAVIMO PATVIRTINIMO
Dokumento registracijos data ir numeris	2024-04-18 Nr. A-331
Dokumento gavimo data ir dokumento gavimo registracijos numeris	–
Dokumento specifikacijos identifikavimo žymuo	ADOC-V1.0
Parašo paskirtis	Pasirašymas
Parašą sukūrusio asmens vardas, pavardė ir pareigos	Tomas Jukna, Administracijos direktorius
Sertifikatas išduotas	TOMAS JUKNA, Panevėžio miesto savivaldybės administracija LT
Parašo sukūrimo data ir laikas	2024-04-18 16:39:50 (GMT+03:00)
Parašo formatas	XAdES-T
Laiko žymoje nurodytas laikas	2024-04-18 16:39:53 (GMT+03:00)
Informacija apie sertifikavimo paslaugų teikėją	ADIC CA-B, Asmens dokumentu israsymo centras prie LR VRM LT
Sertifikato galiojimo laikas	2023-06-02 14:12:53 – 2026-06-01 14:12:53
Informacija apie būdus, naudotus metaduomenų vientisumui užtikrinti	"Registravimas" paskirties metaduomenų vientisumas užtikrintas naudojant "RCSC IssuingCA, VI Registru centras - i.k. 124110246 LT" išduotą sertifikatą "Dokumentų valdymo sistema Avilys, Panevėžio miesto savivaldybės administracija, į.k. 288724610 LT", sertifikatas galioja nuo 2021-12-20 12:37:42 iki 2024-12-19 12:37:42
Pagrindinio dokumento priedų skaičius	8
Pagrindinio dokumento pridedamų dokumentų skaičius	–
Priedamo dokumento sudarytojas (-ai)	–
Priedamo dokumento pavadinimas (antraštė)	–
Priedamo dokumento registracijos data ir numeris	–
Programinės įrangos, kuria naudojantis sudarytas elektroninis dokumentas, pavadinimas	Dokumentų valdymo sistema Avilys, versija 3.5.76.1
Informacija apie elektroninio dokumento ir elektroninio (-ių) parašo (-ų) tikrinimą (tikrinimo data)	Atitinka specifikacijos keliamus reikalavimus. Visi dokumente esantys elektroniniai parašai galioja (2024-04-18 16:46:17)
Paieškos nuoroda	–
Papildomi metaduomenys	Nuorašą suformavo 2024-04-18 16:46:18 Dokumentų valdymo sistema Avilys