



PANEVĖŽIO MIESTO SAVIVALDYBĖS TARYBA

SPRENDIMAS

DĖL PRITARIMO PANEVĖŽIO MIESTO SAVIVALDYBĖS TERITORIJOS BENDROJO PLANO KEITIMO SPRENDINIŲ ĮGYVENDINIMO STEBĖSENOS (UŽ 2020–2023 M.) ATASKAITAI

2025 m. sausio 30 d. Nr. 1-26
Panevėžys

Vadovaudamasi Lietuvos Respublikos vietos savivaldos įstatymo 15 straipsnio 4 dalimi, Kompleksinio teritorijų planavimo dokumentų sprendinių įgyvendinimo stebėsenos turinio ir stebėsenos atlikimo tvarkos aprašo, patvirtinto Lietuvos Respublikos aplinkos ministro 2014 m. sausio 7 d. įsakymu Nr. D1-21 „Dėl Kompleksinio teritorijų planavimo dokumentų sprendinių įgyvendinimo stebėsenos turinio ir stebėsenos atlikimo tvarkos aprašo patvirtinimo“, 25 punktu, Panevėžio miesto savivaldybės taryba n u s p r e n d ž i a:

1. Pritarti Panevėžio miesto savivaldybės teritorijos bendrojo plano keitimo sprendinių įgyvendinimo stebėsenos (už 2020–2023 m.) ataskaitai.

2. Nurodyti, kad šis sprendimas per vieną mėnesį gali būti skundžiamas Lietuvos administracinių ginčų komisijos Panevėžio apygardos skyriui (Respublikos g. 62, 35158 Panevėžys) Lietuvos Respublikos ikiteisminio administracinių ginčų nagrinėjimo tvarkos įstatymo nustatyta tvarka, Regionų administracinio teismo Panevėžio rūmams (Respublikos g. 62, 35158 Panevėžys) Lietuvos Respublikos administracinių bylų teisenos įstatymo arba Panevėžio apylinkės teismo Panevėžio rūmams (Laisvės a. 17, 35200 Panevėžys) Lietuvos Respublikos civilinio proceso kodekso nustatyta tvarka.

Mero pareigas laikinai einantis Savivaldybės tarybos narys

Petras Luomanas



C I T Y | L
F O R M | T

2024

PANEVĖŽIO MIESTO SAVIVALDYBĖS TERITORIJOS BENDROJO
PLANO KEITIMO SPRENDINIŲ ĮGYVENDINIMO

STEBĖSENOS ATASKAITA
(už 2020-2023 metus)



Užsakovas	PANEVĖŽIO MIESTO SAVIVALDYBĖS ADMINISTRACIJA Kodas juridinių asmenų registre - 288724610 Laisvės a. 20, LT-35200 Panevėžys Tel. (+370 45) 555001 El. p.: savivaldybe@panevezys.lt www.panevezys.lt
Ataskaitos pavadinimas	PANEVĖŽIO MIESTO SAVIVALDYBĖS TERITORIJOS BENDROJO PLANO KEITIMO SPRENDINIŲ ĮGYVENDINIMO STEBĖSENOS ATASKAITA UŽ 2020-2023 METUS (toliau – Stebėsenos ataskaita)
Teritorijų planavimo dokumentas, kurio sprendiniams atliekama stebėseną	Panevėžio miesto savivaldybės teritorijos bendrojo plano keitimas (TPD registracijos Nr. T00079711) Panevėžio miesto teritorijos bendrojo plano keitimo koregavimas (TPD registracijos Nr. T00089337) Panevėžio miesto teritorijos bendrojo plano dalies „Gamtinis karkasas ir želdynų bei rekreacijos teritorijų plėtra“ koregavimas (TPD registracijos Nr. T00090325)
Planavimo rūšis	Kompleksinio teritorijų planavimo dokumentas
Planavimo porūšis	Savivaldybės bendrasis planas
Planavimo organizatorius	Panevėžio miesto savivaldybės administracija
Sprendimas, kuriuo patvirtintas TPD	Panevėžio miesto savivaldybės tarybos 2016-11-24 sprendimas Nr. 1-408 Panevėžio miesto savivaldybės tarybos 2023-05-25 sprendimas Nr. 1-161 Panevėžio miesto savivaldybės tarybos 2023-12-28 sprendimas Nr. 1-420
Ataskaitos rengėjas	UAB CityForm LT Įmonės kodas: 304696907 S. Žukausko g. 4, LT-08244 Vilnius Tel.: +370 616 54100 / El. p.: info@cityform.lt / www.cityform.lt Kontaktinis asmuo: Milda Urbonavičiūtė Tel.: +370 61567902 / El. p.: m.urbonaviciute@cityform.lt

	Atestato Nr.	Pareigos	Vardas Pavardė	Parašas
TURINY	TPV 0105	Direktorė, Projekto vadovė	Gitana Mineikienė	
		Rengėja	Milda Urbonavičiūtė	



S

Įvadas.....	4
1. BENDROJO PLANO SPRENDINIŲ ĮGYVENDINIMO STEBĖSENA.....	6
1.1 TERITORIJŲ PLANAVIMO DOKUMENTAI.....	7
1.1.1 Patvirtinti teritorijų planavimo dokumentai.....	7
1.1.2 Lietuvos Respublikos teritorijos bendrojo plano sprendiniai, galiojantys Panevėžio miesto savivaldybės teritorijai.....	8
1.1.3 Rengiami teritorijų planavimo dokumentai.....	11
1.2 GYVENTOJŲ SKAIČIAUS IR TANKUMO POKYTIS.....	12
2. PRIEMONIŲ PLANO VYKDYMAS.....	13
2.1 MIESTO STRUKTŪRA.....	13
2.2 SOCIALINĖ INFRASTRUKTŪRA.....	14
2.3 GAMTINIS KARKASAS IR ŽELDYNŲ BEI REKREACIJOS TERITORIJŲ PLĖTRA.....	15
2.4 NEKILNOJAMOJO KULTŪROS PAVELDO SAUGA.....	17
2.5 SUSISIEKIMO SISTEMA.....	17
2.6 INŽINERINĖS INFRASTRUKTŪROS PLĖTRA.....	18
3. IŠVADOS.....	21
4. SIŪLYMAI DĖL BENDROJO PLANO KEITIMO.....	23
5. PRIEDAI.....	23



Įvadas

Bendrasis planas yra kompleksinis teritorijų planavimo dokumentas, kuriame pagal teritorijų planavimo lygmenį ir uždavinius nustatoma planuojamos teritorijos erdvinė struktūra ir teritorijos naudojimo privalomosios nuostatos, reikalavimai arba reglamentas ir apsaugos principai, t. y. grafiškai ir raštu pateikiami teritorijų naudojimo, tvarkymo, apsaugos priemonių, teritorijų vystymo reikmių ir sąlygų sprendiniai – planavimo uždavinių sprendimo rezultatai. Šių sprendinių įgyvendinimo būdai nustatomi bendrojo plano sprendinių įgyvendinimo programoje (toliau – Programa), kurią sudaro priemonių planas (toliau – Priemonių planas), stebimų rodiklių sąrašas ir kita informacija, aktuali teritorijų planavimo dokumento sprendinių įgyvendinimui.

Kompleksinio teritorijų planavimo dokumentų sprendinių įgyvendinimo stebėseną atliekama Panevėžio miesto savivaldybės teritorijos bendrojo plano keitimui, patvirtintam Panevėžio miesto savivaldybės tarybos 2016-11-24 sprendimu Nr.1-408 „Dėl Panevėžio miesto teritorijos bendrojo plano keitimo patvirtinimo“, Panevėžio miesto teritorijos bendrojo plano keitimo koregavimui, patvirtintam Panevėžio miesto savivaldybės tarybos 2023-05-25 sprendimu Nr.1-161 „Dėl Panevėžio miesto teritorijos bendrojo plano keitimo koregavimo patvirtinimo“, Panevėžio miesto teritorijos bendrojo plano dalies „Gamtinis karkasas ir želdynų bei rekreacijos teritorijų plėtra“ koregavimui, patvirtintam Panevėžio miesto savivaldybės tarybos 2023-12-28 sprendimu Nr.1-420 „Dėl Panevėžio miesto teritorijos bendrojo plano dalies „Gamtinis karkasas ir želdynų bei rekreacijos teritorijų plėtra“ koregavimo patvirtinimo“ (toliau – Bendrasis planas). Bendrojo plano sprendinių įgyvendinimo stebėsenos metu sistemaiškai stebimi ir vertinami šių dokumento sprendinių įgyvendinimo kokybiniai ir kiekybiniai aplinkos pokyčiai. Bendrojo plano stebėsenos ataskaitoje (toliau – Ataskaita) išdėstomi atliktos stebėsenos rezultatai, pateikiamos išvados ir reikalingumas keisti ar koreguoti kompleksinio teritorijų planavimo dokumentą.



Stebėsenos uždaviniai

- analizuoti Panevėžio miesto savivaldybės teritorijos raidos tendencijas ir jų įtaką BP sprendinių įgyvendinimui ir pateikti ekspertinę analizę bei išvadas (pagal skirtingas sritis ir apibendrintai);
- nustatyti BP sprendinių įgyvendinimo prioritetus ir reikalingas investicijas, teikti pasiūlymus dėl Priemonių plano tobulinimo;
- surinkti duomenis pagal nurodytus rodiklius ir duomenis, reikalingus teikti Teritorijų planavimo stebėsenos informacinei sistemai;
- supažindinti visuomenę su Bendrojo plano sprendinių įgyvendinimo stebėsenos rezultatais. Stebėseną ir Programą viešinti Panevėžio miesto savivaldybės tinklalapyje.

Stebėsenos pagrindas

- Kompleksinio teritorijų planavimo dokumentų sprendinių įgyvendinimo stebėsenos turinio ir stebėsenos atlikimo tvarkos aprašas, patvirtintas Lietuvos Respublikos aplinkos ministro 2014 m. sausio 7 d. įsakymu Nr.D1-21;
- Panevėžio miesto savivaldybės administracijos direktoriaus 2024-06-26 įsakymas Nr.A-488 „Dėl savivaldybės administracijos direktoriaus 2017m. rugsėjo 13d. įsakymo Nr.A-829 „Dėl Panevėžio miesto teritorijos bendrojo plano sprendinių įgyvendinimo programos patvirtinimo“ pakeitimo“;
- Lietuvos Respublikos teritorijos bendrojo plano (toliau – LRBP 2030; TPD registro Nr.T00087007) sprendiniai;
- Panevėžio miesto savivaldybės teritorijos bendrojo plano keitimo, patvirtinto Panevėžio miesto savivaldybės tarybos 2016-11-24 sprendimu Nr.1-408 „Dėl Panevėžio miesto teritorijos bendrojo plano keitimo patvirtinimo“, Panevėžio miesto teritorijos bendrojo plano keitimo koregavimo, patvirtinto Panevėžio miesto savivaldybės tarybos 2023-05-25 sprendimu Nr.1-161 „Dėl Panevėžio miesto teritorijos bendrojo plano keitimo koregavimo patvirtinimo“, Panevėžio miesto teritorijos bendrojo plano dalies „Gamtinis karkasas ir želdynų bei rekreacijos teritorijų plėtra“ koregavimo, patvirtinto Panevėžio miesto savivaldybės tarybos 2023-12-28 sprendimu Nr.1-420 „Dėl Panevėžio miesto teritorijos bendrojo plano dalies „Gamtinis karkasas ir želdynų bei rekreacijos teritorijų plėtra“ koregavimo patvirtinimo“ sprendiniai;
- Panevėžio miesto savivaldybės teritorijoje galiojantys valstybės ir savivaldybės lygmens teritorijų planavimo dokumentai.

Bendrojo plano sprendinių stebėsenos duomenys rinkti 2024 metų kovo – 2024 metų rugsėjo mėnesiais. Rengiant Bendrojo plano sprendinių įgyvendinimo stebėsenos ataskaitą, remtasi: Panevėžio miesto savivaldybės administracijos skyrių teiktais duomenimis; AB „Energijos skirstymo operatorius“; AB „Panevėžio energija“; UAB „Aukštaitijos vandenys“; AB „Telia Lietuva“; Oficialiosios statistikos portalo duomenimis,



Informatikos ir ryšių departamento, Žemės išteklių stebėsenos informacinės sistemos, Teritorijų planavimo dokumentų registro informacinės sistemos duomenimis ir kt. duomenimis.

1. BENDROJO PLANO SPRENDINIŲ ĮGYVENDINIMO STEBĖSENA

Stebėseną atliekama Panevėžio miesto savivaldybės teritorijos bendrojo plano keitimui, patvirtintam Panevėžio miesto savivaldybės tarybos 2016-11-24 sprendimu Nr.1-408 „Dėl Panevėžio miesto teritorijos bendrojo plano keitimo patvirtinimo“, kurio konkretizuoti sprendiniai suformuoti iki 2026-ųjų metų, vėlesniems jo koregavimams: Panevėžio miesto teritorijos bendrojo plano keitimo koregavimui, patvirtintam Panevėžio miesto savivaldybės tarybos 2023-05-25 sprendimu Nr.1-161 „Dėl Panevėžio miesto teritorijos bendrojo plano keitimo koregavimo patvirtinimo“ ir Panevėžio miesto teritorijos bendrojo plano dalies „Gamtinis karkasas ir želdynų bei rekreacijos teritorijų plėtra“ koregavimui, patvirtintam Panevėžio miesto savivaldybės tarybos 2023-12-28 sprendimu Nr.1-420 „Dėl Panevėžio miesto teritorijos bendrojo plano dalies „Gamtinis karkasas ir želdynų bei rekreacijos teritorijų plėtra“ koregavimo patvirtinimo“, kurių konkretizuoti sprendiniai suformuoti iki 2033-ųjų metų.

Panevėžio miesto savivaldybės administracijos direktoriaus įsakymu 2024-06-26 Nr.A-488 patvirtinta Panevėžio miesto savivaldybės teritorijos bendrojo plano sprendinių įgyvendinimo programa (toliau – Programa) – pagrindas Bendrojo plano sprendinių įgyvendinimui, nustatyti Bendrojo plano sprendinių įgyvendinimo būdai. Programoje pagal Bendrojo plano temas, numatytos sprendinių įgyvendinimo priemonės ir sudarytas priemonių planas (struktūra – 1.1. lentelėje), Panevėžio miesto savivaldybės teritorijos ir jos aplinkos pokyčių vertinimui ir Bendrojo plano sprendinių tobulinimui sudarytas stebėsenos rodiklių sąrašas.

1.1 lentelė. Panevėžio miesto savivaldybės teritorijos bendrojo plano keitimo sprendinių įgyvendinimo programos priemonių plano struktūra

1. MIESTO STRUKTŪRA (BP 2.)	
1.1.	Miesto struktūra ir architektūrinės erdvės kompozicija (BP 2.1.)
1.2.	Miesto struktūra ir architektūrinės erdvės kompozicija (BPK1 2.1.)
2. SOCIALINĖ INFRASTRUKTŪRA (2008, BP 3.)	
2.1.	Švietimo ir ugdymo įstaigų poreikis (2008, BP 3.1.)
2.2.	Asmens sveikatos priežiūros ir socialinių paslaugų infrastruktūra (2008, BP 3.2.)
2.3.	Kultūra (2008, BP 3.3.)



3. GAMTINIS KARKASAS IR ŽELDYNŲ BEI REKREACIJOS TERITORIJŲ PLĖTRA	
3.1.	Gamtinis karkasas ir želdynų bei rekreacijos teritorijų plėtra (BP 2.3.1.)
3.2.	Gamtinis karkasas ir želdynų bei rekreacijos teritorijų plėtra (BPK1 2.3.1.)
3.3.	Gamtinio karkaso struktūra ir jos elementai (BPK2 4.1.)
3.4.	Intensyvaus naudojimo želdynai (BPK2 4.3.)
3.5.	Ekstensyvaus naudojimo želdynai (BPK2 4.4.)
3.6.	Bendrieji želdynų tvarkymo reikalavimai (BPK2 4.8.)
4. NEKILNOJAMOJO KULTŪROS PAVELDO SAUGA (BP 2.3.2.)	
4.1.	Nekilnojamojo kultūros paveldo sauga (BP 2.3.2.)
5. SUSISIEKIMO SISTEMA (BP 2.3.3.)	
5.1.	Susisiekimo sistema (BP 2.3.3.)
5.2.	Susisiekimo sistema (BPK1 2.3.3.)
6. INŽINERINĖS INFRASTRUKTŪROS PLĖTRA (BP 2.3.4.)	
6.1.	Ekoinžinerinė infrastruktūra: vandentieka (BP 2.3.4.)
6.2.	Ekoinžinerinė infrastruktūra: vandentieka (BPK1 2.3.4.)
6.3.	Ekoinžinerinė infrastruktūra: vandenvala (BP 2.3.4.)
6.4.	Ekoinžinerinė infrastruktūra: lietaus nuotekos (BP 2.3.4.)
6.5.	Atliekų tvarkymas (BP 2.3.4.)
6.6.	Atliekų tvarkymas (BPK1 2.3.4.)
6.7.	Energetinė infrastruktūra: elektros energija (BP 2.3.4.)
6.8.	Energetinė infrastruktūra: gamtinių dujų tiekimas (BP 2.3.4.)
6.9.	Centralizuotas šilumos tiekimas (BP 2.3.4.)
6.10.	Centralizuotas šilumos tiekimas (BPK1 2.3.4.)
6.11.	Ryšių infrastruktūra (BP 2.3.4.)
7. PREKYBOS CENTRŲ IŠDĖSTYMAS (BP 2.3.5.)	
7.1.	Prekybos centrų išdėstymas (BP 2.3.5.)
8. ŽEMĖS NAUDOJIMAS IR TERITORIJOS BALANSAS (BP 3.)	
8.1.	Miesto teritorijos žemės naudojimas (BP 3.1.)

Bendrojo plano sprendinių įgyvendinimo stebėseną vykdyta pagal patvirtintą Programą. Stebėsenos ataskaitoje apžvelgiami priemonių vykdymo rezultatai: duomenys apie Programos priemonių plano įgyvendinimą, stebimų rodiklių duomenys. Pateikiamos išvados ir siūlymai, reikalingumas koreguoti ar keisti Bendrąjį planą.

Bendrojo plano sprendiniai įgyvendinami vadovaujantis sprendinių įgyvendinimo priemonių planu, rengiant žemesnio lygmens teritorijų planavimo dokumentus, detaliuosius planus ar žemėtvarkos planavimo dokumentus – žemės valdos projektus, žemės sklypų formavimo ir pertvarkymo projektus, o kai jie nerengiami – išduodant statybą leidžiančius dokumentus. Bendrųjų planų sprendiniai įgyvendinami, pasinaudojant viešojo sektoriaus lėšomis, taip pat viešojo ir privataus sektorių partnerystėje, pritraukiant privačias lėšas.

Atsižvelgiant į tai, kad Bendrojo plano sprendiniai įgyvendinami detalizuojant sprendinius žemesnio lygmens teritorijų, žemėtvarkos planavimo dokumentuose, išduodant statybą leidžiančius dokumentus ir



kt. Ataskaitoje pirmiausia įvertinamos bendrosios savivaldybės vystymosi tendencijos – parengti ir rengiami teritorijų planavimo dokumentai, gyventojų skaičiaus ir tankio pokytis.

1.1 TERITORIJŲ PLANAVIMO DOKUMENTAI

1.1.1 Patvirtinti teritorijų planavimo dokumentai

Informacija apie parengtus teritorijų planavimo dokumentus padeda suvokti miesto įsisavinimo, urbanizacijos mastą, prielaidas gyvenimo kokybės gerėjimui. Žemesnio lygmens teritorijų planavimo dokumentai yra reikšmingi bendrojo plano sprendinių įgyvendinimui. Teritorijų planavimo dokumentų registro duomenimis (TPDR), nagrinėjamu (2020-2023 m.) laikotarpiu Panevėžio miesto savivaldybės teritorijoje patvirtinti 87 teritorijų planavimo dokumentai – 65 kompleksinio ir 22 specialiojo teritorijų planavimo dokumentai. Kadangi teritorijų planavimo dokumentų patvirtinta daug, jie nagrinėjami apibendrintu būdu.

Tarp kompleksinio teritorijų planavimo dokumentų 2023 m. buvo parengtas Panevėžio miesto teritorijos bendrojo plano keitimo koregavimas, Panevėžio miesto teritorijos bendrojo plano dalies „Gamtinis karkasas ir želdynų bei rekreacijos teritorijų plėtra“ koregavimas, likę kompleksinio teritorijų planavimo dokumentai – detalieji planai.

Tarp specialiojo teritorijų planavimo dokumentų parengtas 1 inžinerinės infrastruktūros vystymo planas (2023 m. parengtas PANEVĖŽIO MIESTO VANDENS TIEKIMO IR NUOTEKŲ TVARKYMO INFRASTRUKTŪROS PLĖTROS SPECIALIOJO PLANO KEITIMAS (TPD registracijos Nr. T00089333)), 1 nekilnojamojo kultūros paveldo apsaugos planavimo dokumentas (2020 m. parengtas PANEVĖŽIO MIESTO ISTORINĖS DALIES TERITORIJOS IR APSAUGOS ZONOS RIBŲ NUSTATYMO BEI TVARKYMO SPECIALIOJO PLANO KEITIMAS (TPD registracijos Nr. T00084371)) ir 20 žemėtvarkos projektų.

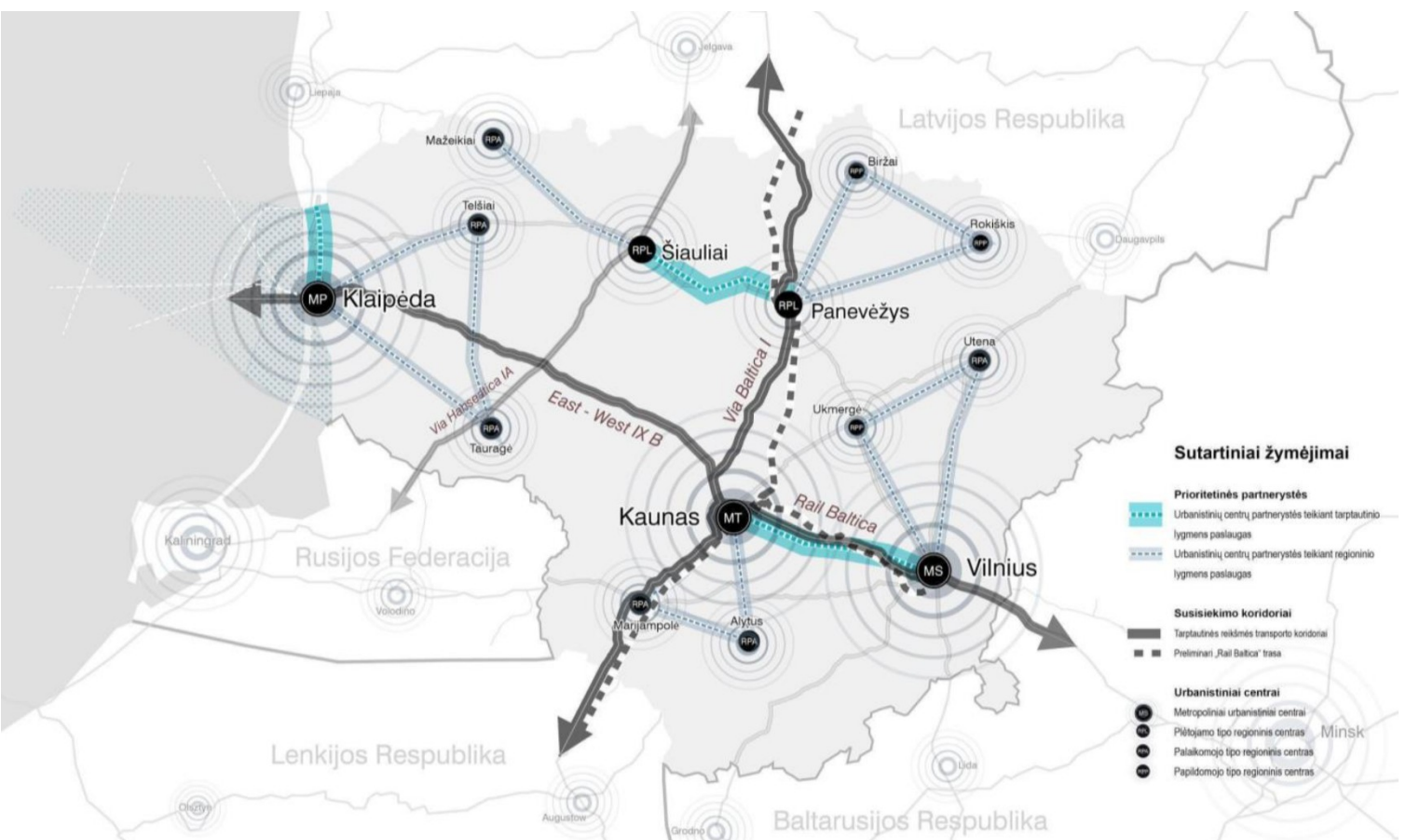
Iš patvirtintų teritorijų planavimo dokumentų analizės nagrinėjamu 4-ių metų laikotarpiu matosi, kad tiek kompleksinis, tiek specialusis teritorijų planavimas vietovės lygmeniu vyksta gana aktyviai.

1.1.2 Lietuvos Respublikos teritorijos bendrojo plano sprendiniai, galiojantys Panevėžio miesto savivaldybės teritorijai

Nagrinėjamu laikotarpiu įsigaliojo valstybės lygmens teritorijos bendrojo plano, kurį LR Vyriausybė patvirtino 2021-09-29 sprendimu Nr. 789 „Dėl Lietuvos Respublikos teritorijos bendrojo plano patvirtinimo“ (TPD registro Nr. T00087007) sprendiniai. Šie sprendiniai, nuo jų patvirtinimo galioja ir Panevėžio miesto savivaldybės teritorijai. LR BP sprendiniai – 10 metų trukmės planavimo dokumentas (iki 2030 m.) – įgyvendinami detalizuojant juos žemesnio lygmens teritorijų planavimo dokumentuose, rengiant sprendinių įgyvendinimo programas. Todėl teikiant siūlymus dėl stebimo Bendrojo plano sprendinių įgyvendinimo, būtina atsižvelgti, kad:

- Patvirtintas LRBP 2030 pakeičia šiuos valstybės lygmens teritorijų planavimo dokumentus: Panevėžio apskrities teritorijos bendrąjį (generalinį) planą, patvirtintą LR Vyriausybės 2012-12-12 nutarimu Nr. 1531 „Dėl Panevėžio apskrities teritorijos bendrojo (generalinio) plano patvirtinimo“ su visais pakeitimais ir papildymais.
- LRBP 2030 detalizuoti kraštovaizdžio sprendiniai.

- Panevėžys numatytas kaip vienas iš penkių urbanistinių centrų, sudarančių tarptautinio lygmens urbanistinę struktūrą, kurio vaidmenį siūloma stiprinti Baltijos jūros regiono (toliau – BJR) ir Europos Sąjungos urbanistinėje struktūroje, taikant urbanistinių centrų funkcijų konsolidaciją partnerystės principu.
- LRBP 2030 nustatyta plėtoti Šiaulių–Panevėžio urbanistinių centrų partnerystę teikiant tarptautinio lygmens (santykinai reto poreikio ir kitas šalies konkurencingumui aktualias) paslaugas funkcinio papildomumo principu, bendradarbiaujant nacionalinėms institucijoms. Kurti teritoriniu aspektu santykinai mažu atstumu vienas nuo kito esančių urbanistinių centrų sinergiją, didinančią bendrą šalies vaidmenį tarptautiniu lygmeniu, kurios vystyme prioritetą teikti paslaugų, verslo sąlygų gerinimui, investicijų pritraukimui, mokymo, mokslo ir inovacijų centrų bendradarbiavimui, siekiant konkurencingumo ir ekonominės, socialinės, kultūrinės ir kitų sričių integracijos tarptautiniu mastu. Teritoriniam ir (ar) strateginiam šios partnerystės įgyvendinimui rengti Šiaulių ir Panevėžio aglomeracijų, bei Radviliškio rajono savivaldybės teritorijos, patenkančių į partnerystės tiesioginės įtakos zoną, valstybės dalies bendruosius planus ar specialiojo teritorijų planavimo dokumentus.
- Panevėžys taip pat yra numatytas kaip vienas iš regioninių urbanistinių centrų, sudarančių nacionalinio lygmens urbanistinę struktūrą, kurį numatyta remti viešosiomis investicijomis.
- LRBP 2030 nustatyta plėtoti urbanistinių centrų Panevėžys–Biržai–Rokiškis partnerystę teikiant regioninio lygmens (santykinai vidutinio ir reto poreikio) paslaugas, kurios vystyme prioritetą teikti regionų stiprinimui telkiant paslaugas, išteklius ir infrastruktūrą vadovaujantis papildomumo principu, pritraukiant investicijas, skatinant urbanistinės struktūros gyvybingumą, gerinant gyvenimo kokybę, pasiekiamumą ir junglumą.



1.1 pav. Schema iš LRBP 2030 sprendinių aiškinamojo rašto, Tarptautinio ir nacionalinio lygmenų urbanistinė struktūra



- LRBP 2030 numatyta Panevėžio urbanistinių aglomeracijų teritorijose susidariusią miestų drieką valdyti ir plėtros teritorijas planuoti kompleksiskai, taikant kompaktiško miesto principus. Sprendinys susietas su Regionų plėtros programa, NPP tikslu Nr. 7 ir įgyvendinamas rengiant ir įgyvendinant Regionų plėtros programą, regionų plėtros planus, mišrių partnerysčių pagrindu rengiamus strateginius planus, kompleksinio teritorijų planavimo dokumentus, kurie apimtų ir kompleksiskai nagrinėtų į urbanistines aglomeracijas patenkančias savivaldybių teritorijas.
- Vystant Šiaulių–Panevėžio partnerystę, LRBP 2030 numatyta prioritetą teikti ekonominės aplinkos gerinimui ir junglumo lygio tarp šių urbanistinių centrų didinimui. Sudaryti galimybę kuo mažesnėmis laiko sąnaudomis įveikti atstumą tarp Šiaulių ir Panevėžio. Didinti urbanistinių centrų gyvybingumą ir mažinti regioninę atskirtį, užtikrinant keleivių daugiarūšių kelionių galimybę. Didinti ekonominį Šiaulių–Panevėžio regiono patrauklumą, sudarant sąlygas daugiarūšei ir įvairiarūšei krovinių logistikai, užtikrinant keleivinių ir krovinių judėjimą geležinkelių ir kelių transportu.
- Vystant Šiaulių–Panevėžio partnerystę, LRBP 2030 numatyta įsisavinti „Rail Baltica“ trasos ir Šiaulių oro uosto teikiamą mobilumo paslaugų ir ekonominį potencialą. Sudaryti galimybes efektyviam keleivių judėjimui (siejamam su gyventojų, lankytojų, turistų, specialistų ir kt. asmenų judėjimu, taip pat paslaugų pasiekiamumo, kokybės gerinimu, įvairovės didinimu, gyvenimo kokybės gerinimu, regioninės atskirties mažinimu), gerinant junglumą tarp Šiaulių–Panevėžio ir „Rail Baltica“ Panevėžio stoties. Vystyti krovinių Panevėžio ir Šiaulių terminalų jungtis su tarptautine geležinkelio linija „Rail Baltica“ per Panevėžio stotį ir Šiaulių oro uostu.
- LRBP 2030 numatyta aktualizuojant turimą šalies kultūrinį potencialą, įveiklinti turimą kultūrinę infrastruktūrą tarptautiniu mastu, koordinuojant veiksmus bei Šiaulių–Panevėžio partnerystėje teikiant prioritetą skirtingų kultūros ir meno sričių jungtinėms veikloms, apimančioms naujas meno formas; šiuolaikinio profesionalaus meno veikloms ir jų pagrindu sukurtoms edukacinėms programoms, skatinančioms profesionaliojo meno raidą; veikloms pratešiančioms regiono turizmo sezoną; projektams, didinantiems regiono kultūros ir meno pristatymo galimybes užsienyje. Atsižvelgiant į turimus gausnesnius kultūrinius išteklius Panevėžio m. sav., užtikrinti efektyvų jų panaudojimą ir mobilumą, kuriant bendrą pridėtinę vertę.
- LRBP 2030 nustatyta Panevėžio mieste iki 2030 m. prioritetą teikti bendrojo ugdymo įstaigų tinklo efektyvinimui, nestacionarių socialinių paslaugų plėtrai institucijose ir tokių paslaugų teikimui namuose.
- LRBP 2030 nustatyta iki 2025 m. mažinti kultūros paslaugų teikėjų turimų išteklių ir sukuriamos vertės disbalansą įveiklinant Panevėžio m. sav. kultūrinę infrastruktūrą ir skatinant paslaugų mobilumą į labiau nutolusias ir mažesnę kultūrinę vertę kuriančias savivaldybes. Nustatyti šiuos veiklų prioritetus: kūrybines partnerystes skatinantys projektai (tarpinstituciniai, nevyriausybinių organizacijų, tarpsritiniai); projektai, kuriantys naujas kultūrinio turizmo formas (kultūriniai maršrutai, kultūros ir kitų sričių (gastronomijos, gamtos ir kt.) jungtis ir kt.), pratešiantys regiono / vietos turizmo sezoną, įtraukiantys įvairias įstaigas, organizacijas, pavienius asmenis, įveiklinantys kultūros objektus; projektai, sudarantys galimybes Panevėžio regione reziduoti Lietuvos ir užsienio šalių kultūros ir meno kūrėjams.
- LRBP 2030 numatyta vystyti esamą LEZ Panevėžio miesto teritorijoje, siekiant pritraukti stambius investuotojus ir naujas gamybos įmones.
- LRBP 2030 nustatyta Šiaulių–Panevėžio partnerystę vystyti išnaudojant bendrus regionų konkurencinius pranašumus mišrioje ekonominėje veikloje: teikiant paslaugas verslui, kuriant infrastruktūrą, ruošiant rinkos ir investuotojų poreikius atitinkančią darbo jėgą.



Bendradarbiaujant prioritetą teikti MTEPI veiklai imlių ūkio sektorių lyginamosios dalies didinimui.

- LRBP 2030 nustatyta formuoti bendrą Šiaulių–Panevėžio regionų profesinių kompetencijų žemėlapij, kurti naujas profesinio ugdymo ir kvalifikacijos kėlimo programas, atitinkančias investuotojų poreikius. Profesinio ugdymo įstaigas pertvarkyti taip, kad į jų valdymą būtų įtraukti Šiaulių ir Panevėžio regione veikiančių asocijuotų verslo struktūrų atstovai, sparčiai plečiamos plėsti pameistrystes programas.
- Siekiant iki 2030 m. stiprinti Šiaulių–Panevėžio urbanistinių centrų junglumą, LRBP 2030 numatomi šie pagrindiniai tikslai: sudaryti galimybes kuo mažesnėmis laiko ir finansinėmis sąnaudomis įveikti atstumą tarp šių urbanistinių centrų užtikrinant keleivių daugiarūšių kelionių galimybes, gerinti sąveiką ir suderinamumą tarp viešojo transporto paslaugų teikėjų, didinti efektyvios logistikos galimybes tinkamai išnaudojant daugiarūšės ir įvairiarūšės krovinių logistikos teikiamas naudas.
- Dėl padėties Lietuvos tarptautinių susisiekimo ryšių atžvilgiu Panevėžys numatytas kaip vienas keturių tarptautinių logistikos paslaugų konsolidavimo centrų, todėl numatyta gerinti eismo kokybės lygį kelyje „Via Baltica“: rekonstruoti kelius A8 Panevėžys–Aristava–Sitkūnai ir A10 Panevėžys–Pasvalys–Ryga, iki sankryžos su keliu Nr. 125 Biržai–Raubonys, užtikrinant aukštą eismo kokybės lygį.
- Tarp Šiaulių ir Panevėžio miestų LRBP 2030 numatyta įgyvendinti valstybinės reikšmės magistralinio kelio Nr. A9 Panevėžys–Šiauliai plėtrą.
- LRBP 2030 nustatyta įgyvendinti ES TEN-T Šiaurės jūros–Baltijos jūros pagrindinio tinklo koridoriaus ruožą „Rail Baltica“ (I šiaurė / pietūs koridorius Talinas–Ryga– Panevėžys–Kaunas–Vilnius–Varšuva), ties Panevėžio miestu įkurti naują tarptautinio lygmens geležinkelių stotį.
- LRBP 2030 nustatyta modernizuoti geležinkelių infrastruktūrą tarp Šiaulių ir Panevėžio, įskaitant keleivių terminalus bei geležinkelio linijos elektrifikavimą, pritaikyti ją keleivinių traukinių greičiui iki 160 km/h. Modernizuojamą 1520 mm pločio vėžės geležinkelio liniją Panevėžys–Radviliškis sujungti su „Rail Baltica“ projekte numatytais naujais krovinių ir keleivių terminalais. Panevėžio krovinių terminalas turi užtikrinti šiaurės Lietuvos regionų krovinių konsolidaciją ir persikirstymą bei įvairiarūšę logistikos galimybes. Šios naujos jungtys ir stotys užtikrins Šiaulių bei Panevėžio miestų ir regionų junglumą geležinkelių transportu su „Rail Baltica“ geležinkelio linija.
- Viešojo transporto susisiekimo paslaugoms užtikrinti tarp Panevėžio ir Rokiškio urbanistinių centrų prioritetus teikti geležinkelio transportui; tarp Panevėžio ir Biržų urbanistinių centrų – automobilių kelių transportui.
- LRBP 2030 formuojami bendri Šiaulių ir Panevėžio metropolinių urbanistinių centrų kultūros paveldo išteklių: Šiauliai ir Panevėžys kultūros paveldo vertybių požiūriu priskiriami prie kultūros paveldo reprezentacinių centrų, kur Šiauliai reprezentuoja Rytų Žemaitijos regioninės reikšmės kultūros paveldo arealą, o Panevėžys yra vienas ryškesnių inžinerinio techninio paveldo išteklių savininkas bei reprezentuoja Aukštaitijos regioninės reikšmės kultūros paveldo arealą – per jį praeina Siaurojo geležinkelio atšakos, jungiančios urbanistinį centrą su Biržais, Linkuva, Anykščiais, Sanžilės kanalas, jungiantis Nevėžio ir Lėvens upes. Veikdami kartu, per visų tipų partnerystes, šie metropoliniai centrai generuoja didelį dvarų kultūros potencialą, kurį galima integruoti tiek į miestų tiek į kaimišką (agro) infrastruktūras.
- Panevėžys priklauso Vidurio Lietuvos kultūros paveldo išteklių partnerysčių grupei Panevėžys–Biržai–Rokiškis, kurioje Panevėžys veikia kaip regioninės reikšmės kultūros paveldo reprezentacinis centras, Biržai – valstybės istorijai reikšmingas paveldo arealas, urbanistinis centras bei Rokiškio miestas.



- Trijuose didžiuosiuose Lietuvos miestuose (Vilniuje, Kaune, Klaipėdoje) LRBP 2030 numatyta vystyti visas turizmo rūšis ir paslaugas, o Šiauliuose ir Panevėžyje – atitinkančias turimus išteklius, plėtoti joms skirtą infrastruktūrą. Taip pat plėtoti kultūrinio turizmo, verslo turizmo, sveikatos turizmo ir žaliojo (ekologinio) turizmo viešąją ir privačią infrastruktūrą rekreacijos plėtos prioriteto teritorijose.

1.1.3 Rengiami teritorijų planavimo dokumentai

Remiantis LR teritorijų planavimo dokumentų rengimo ir teritorijų planavimo proceso valstybinės priežiūros informacinėje sistemoje pateikiama informacija, patikslinta Panevėžio miesto savivaldybės administracijos, Panevėžio miesto savivaldybės teritorijoje šiuo metu yra rengiami 98 kompleksiniai teritorijų planavimo dokumentai, tarp kurių visi – detalieji planai; 3 specialiojo teritorijų planavimo dokumentai:

- Baigiamajame etape esantis valstybės lygmens specialusis planas – Projekto „Rail Baltica“ geležinkelio linijos Kaunas–Lietuvos ir Latvijos valstybių siena inžinerinių sistemų ir regioninių stočių susisiekimo komunikacijų inžinerinės infrastruktūros vystymo planas (TPD Nr. S-NC-00-21-349);
- Parengiamajame etape esantis valstybės lygmens specialusis planas – Valstybinės reikšmės magistralinio kelio A17 Panevėžio aplinkkelio susisiekimo komunikacijų inžinerinės infrastruktūros vystymo planas (TPD Nr. S-NC-00-23-891);
- Parengiamajame etape esantis valstybės lygmens specialusis planas – Projekto „Rail Baltica“ geležinkelių infrastruktūros Panevėžio geležinkelio mazge susisiekimo komunikacijų inžinerinės infrastruktūros vystymo planas (TPD Nr. S-NC-00-21-348).

1.2 GYVENTOJŲ SKAIČIAUS IR TANKUMO POKYTIS

Panevėžio miesto savivaldybė – administracinis teritorinis vienetas Lietuvos centrinėje dalyje. Administracinis centras – Panevėžys, vienas penkių Lietuvos didmiesčių.

Panevėžio miesto savivaldybėje gyventojų skaičius nuo Bendrojo plano patvirtinimo sumažėjo 2,4 proc. 2023 m. pradžioje mieste nuolat gyveno 87395 gyventojai. Bendras teritorijos plotas nesikeitė. Mažėjant gyventojų skaičiui, atitinkamai (2,4 proc.) mažėjo ir gyventojų tankumas teritorijoje. 2023 m. pradžioje gyventojų tankumas Panevėžio miesto savivaldybėje siekė 1747,9 gyv./km².

1.3 lentelė. Bendrosios nuolatinių gyventojų skaičiaus ir tankio stebimoje teritorijoje tendencijos

	2020 m.	2021 m.	2022 m.	2023 m.	Pokytis 2020-2023 m., gyv. / proc.
Nuolatinių gyventojų skaičius metų pradžioje, asmenys					
Panevėžio miesto savivaldybė	89453	89100	87590	87395	-2058 / -2,4proc.
Teritorija (žemės plotas) metų pradžioje, km²					
Panevėžio miesto savivaldybė	50	50	50	50	0 / 0 proc.
Gyventojų tankumas, gyv./km²					



	2020 m.	2021 m.	2022 m.	2023 m.	Pokytis 2020-2023 m., gyv. / proc.
Nuolatinių gyventojų skaičius metų pradžioje, asmenys					
Panevėžio miesto savivaldybė	1789,1	1782,0	1751,8	1747,9	-41,2 / -2,4proc.

Duomenų šaltinis: Lietuvos statistikos departamentas.

Nors pastaraisiais metais Lietuvoje gyventojų skaičius pradėjo nežymiai augti, Lietuvos miestuose bendras gyventojų skaičius taip pat pradėjo augti, Lietuvos didmiesčiuose Vilniuje, Kaune, Klaipėdoje, Šiauliuose per pastarąjį dešimtmetį gyventojų skaičius arba augo (Vilnius) arba stabilizavosi ir pradėjo augti pastaraisiais metais (Kaunas, Klaipėda, Šiauliai), Panevėžio mieste gyventojų skaičius vis dar mažėja. Besikeičianti gyventojų struktūra, tai, kad Panevėžio miesto savivaldybė pasižymi vienu aukščiausių demografinės senatvės koeficiento rodikliu šalyje, rodo tendenciją, kad gyventojų skaičius galimai ir toliau mažės. Didelė pensinio amžiaus gyventojų dalis mieste ir prastėjanti demografinė situacija kelia iššūkius sveikatos sistemos stabilumui. Svarbiausios gyventojų skaičiaus mažėjimo priežastys – vidaus emigracija bei aukštas gyventojų mirtingumas.

Gyventojų skaičiaus pokyčius lemia viešosios infrastruktūros būklė, ekonominė aplinka. Mažėjant gyventojų skaičiui, vis didesniu prioritetu tampa viešosios infrastruktūros kūrimas, išlaikymas, modernizavimas, siekiant energetinio efektyvumo, atsinaujinančių energijos išteklių diegimas, naudojimas ir vystymas ir pan. Tokio pobūdžio pastangos gali užtikrinti stabilesnę ekonominę savivaldybės padėtį ir teigiamą poveikį vietos gyventojams.



2. PRIEMONIŲ PLANO VYKDYMAS

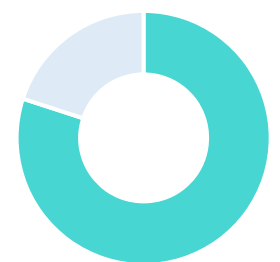
Detaliau apie priemonių vykdymą skaityti 1 priede: Panevėžio miesto teritorijos bendrojo plano keitimo sprendinių įgyvendinimo programos priemonių plane, rezultatų aprašymo skiltyje.

2.1 MIESTO STRUKTŪRA

Bendrajame plane numatyta kurti Panevėžio kaip svarbaus Lietuvos metropolinio miesto pavidalą. Sprendiniais siekiama ryškinti miesto identitetą, kurti architektūrinį-urbanistinį miesto savitumą, originalumą tiek urbanistinių viešųjų erdvių, želdynų kūrimu, tiek išraiškingesnio užstatymo skatinimu.

2.1 lentelė. Miesto struktūros sprendinių įgyvendinimo priemonės

Statusas	Priemonės indeksas	Kiekis (vnt.)	Kiekis (%)
Igyvendinta	-	0	0
Vykdoma	1.1.1., 1.1.2., 1.1.3., 1.1.4., 1.1.5., 1.1.6., 1.1.8., 1.1.10., 1.2.1., 1.2.2., 1.2.3., 1.2.5.	12	80
Nepradėta vykdyti	1.1.7., 1.1.9., 1.2.4.	3	20
Neįgyvendinta	-	0	0
Viso įgyvendinta/viso priemonių:		0/15	0/100



■ Igyvendinta ■ Vykdoma
■ Nepradėta vykdyti ■ Neįgyvendinta

Teigiamos tendencijos:

- Vykdoma Lietuvos Respublikos mastu metropolinio lygmens miesto aplinkos ir įvaizdžio plėtra sluoksniu po sluoksnio formuojant ir stiprinant būdingus miestovaizdžio bruožus.
- Sėkmingai stiprinamas Panevėžio miesto architektūrinis urbanistinis savitumas ir originalumas, miesto centro gyvybingumas: 2022m. gegužę sutvarkyta Laisvės aikštė ir jos prieigos, įkūrinėjamas Stasio Eidrigevičiaus menų centras, 2021m. parengta Panevėžio miesto tvarios plėtros galimybių studija. Ateityje numatyta parengti miesto centrinės dalies urbanistinio atnaujinimo koncepciją su detaliomis vizualizacijomis, įgyvendinti miesto centrinės dalies urbanistinio atnaujinimo koncepciją, patikslinti miesto centrinei daliai vystyti reikalingus teritorijų planavimo dokumentus.
- Nagrinėjamu laikotarpiu Bendrojo plano teritorija aktyviai planuojama žemesnio lygmens teritorijų planavimo dokumentais – TPDR duomenimis 2020-2023 metais buvo patvirtinti 64 detalieji planai. Taip pat aktyviai rengiami techniniai projektai, siekiant įgyvendinti miesto struktūros ir architektūrinės erdvės kompozicijos sprendinius.
- 2015 m. patvirtintas Panevėžio miesto (pietinės dalies) susisiekimo komunikacijų specialusis planas, kuriame numatytas žiedas ties pietiniu įvažiavimu į miestą. Rengiamas šio specialiojo plano koregavimo projektas. Rengiamas V. Alanto g. tęsinio (III etapo – kairioji eismo juosta nuo Projektuotojų g. iki V. Alanto g. – Vakarinės g. sankryžos) statybos techninis projektas.
- Rengiami teritorijų planavimo dokumentai, techniniai projektai skatinant miesto tipo struktūrų plėtrą vakarų kryptimi: ateityje planuojama sujungti magistralę „Via Baltica“ su Panevėžio



laisvąją ekonominę zoną. Vertinami, rengiami valstybei svarbūs projektai, tokie kaip RAIL BALTICA.

- Senvagės parko pavyzdžiu tvarkoma likusi Nevėžio upės ir slėnio aplinka: įrenginėjamas pėsčiųjų takas, ateityje numatoma rengti Berčiūnų parko, Molainių filtracijos laukų architektūrinės idėjos konkursus, Ekranų marių šiaurinės dalies tvarkymo projektą.

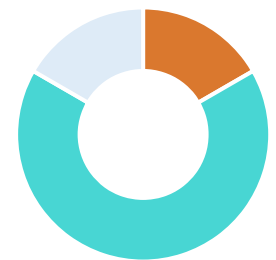
Neigiamų tendencijų nepastebėta.

2.2 SOCIALINĖ INFRASTRUKTŪRA

Bendrojo plano socialinės infrastruktūros sprendinius sudaro švietimo infrastruktūros sprendiniai, kuriuose numatyta naujų švietimo įstaigų plėtra naujose plėtros teritorijose, esamų atnaujinimas, asmens sveikatos priežiūros infrastruktūros sprendiniai, kuriuose numatyta pirminės sveikatos priežiūros, privačių medicinos įstaigų plėtra, socialinių paslaugų infrastruktūros plėtros sprendiniai, kultūros infrastruktūros modernizavimo, plėtros sprendiniai.

2.2 lentelė. Socialinės infrastruktūros sprendinių įgyvendinimo priemonės

Statusas	Priemonės indeksas	Kiekis (vnt.)	Kiekis (%)
Įgyvendinta	2.2.1.	1	17
Vykdoma	2.1.2., 2.2.2., 2.2.3., 2.3.1.	4	66
Nepradėta vykdyti	2.1.1.	1	17
Neįgyvendinta	-	0	0
Viso įgyvendinta/viso priemonių:		1/6	17/100



■ Įgyvendinta ■ Vykdoma
■ Nepradėta vykdyti ■ Neįgyvendinta

Teigiamos tendencijos:

- Vykdomas švietimo įstaigų pastatų atnaujinimas (1. Atlikta „Vilties“ progimnazijos rekonstrukcija. Sutvarkyta tiek pastato išorė, tiek vidus. Pakeistas stogas, apšiltintas fasadas, atnaujinta šildymo sistema, vandentiekis, kanalizacija, įrengtos elektros, apsaugos ir priešgaisrinės sistemos. Suremontuotos klasės, biblioteka, aktų salė, sporto salė ir kt. . Nupirkta reikalinga įranga ir baldai. 2. Atnaujintas, modernizuotas I/d „Rugelis. Pertvarkytos erdvės, įrengtos dvi patalpos papildomos grupėms. Nupirkti baldai, ugdymo priemonės ir įranga. 3. Įgyvendintas I/d „Linelis“ vidaus patalpų ir ugdymo aplinkos modernizavimo projektas. Atnaujinta įstaigos infrastruktūra, atnaujinta įranga. Pastatytas antras aukštas. Įrengtos papildomos grupės. 4. Parengtas Mokslo paskirties pastato (un. Nr. 2793-0006-2012) dalies patalpų (Smėlynės g. 29, Panevėžyje) paprastojo remonto projektas. 5. Rengiamas Mokslo paskirties pastato, Parko g. 79, Panevėžyje, paprastojo remonto aprašas.).
- Vykdomi visi Bendrajame plane numatyti asmens sveikatos priežiūros infrastruktūros sprendiniai: 2023-06-30 įgyvendintas projektas „Pirminės asmens sveikatos priežiūros veiklos efektyvumo didinimas Panevėžio mieste“. Atliktas poliklinikos patalpų, labiausiai prisidedančių prie paslaugų kokybės ir/ar prieinamumo gerinimo pacientams, remontas, suremontuotas pandusas, įsigyta reikalinga įranga, skirta pirminės asmens sveikatos (šeimos medicinos ir odontologijos) priežiūros paslaugų teikimui. 2023-10-16 įgyvendintos priemonės, gerinančios ambulatorinių sveikatos priežiūros paslaugų prieinamumą tuberkulioze sergantiems asmenims Panevėžio mieste. Vykdomas pirminės asmens sveikatos priežiūros efektyvumo didinimas UAB



"Pilėnų šeimos medicinos centre": 2021-06-30 atnaujinta medicininės ir odontologinė įranga, įstaigos infrastruktūra Pilėnų ŠMC. Privačių medicinos įstaigų tinklo vystymas vykdomas rengiant ir įgyvendinant teritorijų planavimo dokumentus, techninius projektus. Atliktas UAB "Kniaudiškių šeimos klinikos", teikiančios pirminės ambulatorinės asmens sveikatos priežiūros paslaugas, infrastruktūros modernizavimas. Didinamas UAB "MediCA klinika" teikiamų pirminės asmens sveikatos priežiūros paslaugų efektyvumas Panevėžio miesto savivaldybėje. Atliktas UAB "Smėlynės šeimos ambulatorija", teikiančios pirminės ambulatorinės asmens sveikatos priežiūros paslaugas, infrastruktūros modernizavimas. Vykdoma socialinių būstų fondo plėtra (Aldonos g. 12), Šv. Juozapo globos namai.

- Vykdoma kultūros infrastruktūros plėtra: įkūrinėjamas Stasio Eidrigevičiaus menų centras Panevėžyje, įgyvendinamas poeto, visuomenės veikėjo Juozo Čerkeso-Besparnio sodybos sutvarkymo projektas. Skaistakalnio parke esantis namas pritaikomas kultūrinei veiklai. Dailės galerija, Kraštotyros muziejus. Parengtas kultūros paskirties (Moigių I namo un. kultūros vertybių kodas 10760) pastato Vasario 16-osios g. 23, Panevėžyje rekonstravimo projektas. Parengtas Kultūros paskirties pastato Vasario 16-osios g. 19, Panevėžyje stogo paprastojo remonto projektas. Parengtas Kultūros centro Panevėžio bendruomenių rūmų pastato dalies patalpų, Kranto g. 28, Panevėžyje, kapitalinio remonto techninis darbo projektas. Rengiamas Panevėžio muzikinio teatro pastato, Nepriklausomybės a. 8, Panevėžio m., patalpų remonto projektas.

Neigiamų tendencijų nepastebėta.

2.3 GAMTINIS KARKASAS IR ŽELDYNŲ BEI REKREACIJOS TERITORIJŲ PLĖTRA

Bendrojo plano gamtinio karkaso, želdynų bei rekreacijos teritorijų plėtos sprendiniuose numatyta ugdyti miesto želdynų sistemą, gerinant esamų želdynų būklę, įrengiant ir tvarkant naujus. Siūloma į miesto struktūrą integruoti daugiau Nevėžio upės pakrančių, jose kurti regyklas, taip atskleidžiant miesto savitumą, įrengti baidarių prieplaukas, Panevėžio mieste esančius miškus priskirti atskiriesiems želdynams. Želdynuose kurti poilsio, žaidimų, sporto ir kitą infrastruktūrą. Sanitarinėse apsaugos zonose įveisti želdynus.

Šios dalies sprendiniai yra susiję ir su gamtinio karkaso Panevėžio miesto savivaldybės teritorijoje puoselėjimu. Kaip ir daugumoje Lietuvos savivaldybių, šie bendrojo plano sprendiniai nevykdomi dėl lėšų trūkumo ir kitų savivaldybės prioritetų – plėtos, socialinės ir ekonominės gerovės, infrastruktūros.

2.3 lentelė. Gamtinio karkaso ir želdynų bei rekreacijos teritorijų plėtos sprendinių įgyvendinimo priemonės

Statusas	Priemonės indeksas	Kiekis (vnt.)	Kiekis (%)
Įgyvendinta	3.1.3., 3.1.4., 3.1.13., 3.2.5.	4	10
Vykdoma	3.1.1., 3.1.2., 3.1.7., 3.1.8., 3.1.9., 3.1.10., 3.1.11., 3.1.12., 3.1.14., 3.1.16., 3.1.17., 3.2.1., 3.2.2., 3.2.3.,	22	52





Statusas	Priemonės indeksas	Kiekis (vnt.)	Kiekis (%)
	3.3.1., 3.3.3., 3.4.2., 3.4.3., 3.4.4., 3.5.2., 3.6.2., 3.6.3.		
Nepradėta vykdyti	3.1.5., 3.1.6., 3.1.15., 3.1.18., 3.1.19., 3.1.20., 3.2.4., 3.2.6., 3.2.7., 3.2.8., 3.2.9., 3.3.2., 3.4.1., 3.5.1., 3.5.3., 3.6.1.	16	38
Neįgyvendinta	-	0	0
Viso įgyvendinta/viso priemonių:		4/42	10/100

Teigiamos tendencijos:

- Vykdomas želdynų ugdymas ir plėtra miesto bendro naudojimo ir rekreacinėse teritorijose: 2023-12-28 patvirtintas Panevėžio miesto teritorijos bendrojo plano dalies „Gamtinis karkasas ir želdynų bei rekreacijos teritorijų plėtra“ koregavimas, vykdomas projektas „Viešųjų erdvių prie Panevėžio bendruomenių rūmų sutvarkymas“, 2023 m. įgyvendintas projektas Nr. 05.5.1-APVA-R-019-51-0007 „Kraštovaizdžio formavimas ir ekologinės būklės gerinimas Panevėžio mieste“, kurio metu rekonstruotas Kniaudiškių parkas. Kultūros ir poilsio parke įrengtos 3 terasos. „Ekranas“ marių teritorijos pritaikytos poilsiui, verslui ir užimtumui.
- Rengiami teritorijų planavimo dokumentai, techniniai projektai želdynų, esančių upių ir tvenkinių pakrantėse ir slėniuose, gyvenamuosiuose rajonuose, plėtrai ir pritaikymui rekreacijai.
- Vykdoma želdinių priežiūra, didinamas želdynų kiekis daugiabučių namų kvartaluose.
- Įsivainamos Nevėžio upės pakrantės: sutvarkyta atkarpa nuo Stoties g. tilto iki Nemuno g. tilto. Nevėžio upės vaga nuolat prižiūrima, šalinama žolinė augalija.
- Inventorizuojami želdynai ir želdiniai, vykdoma biologinio turto apskaita, duomenys kaupiami Savivaldybės ilgalaikio turto likučių žiniaraščiuose.
- Nagrinėjama laikotarpiu įrengta vaikų žaidimo, treniruoklių, tinklinio, krepšinio aikštelių šalia daugiabučių namų, A. Barausko pušynėlyje, prie Ekranas marių, Senvagėje ir jos prieigose, Skaistakalnio parke, Marijonų sode, Taikos al. 11. J. Biliūno g., Veteranų g., Dembavoje, Rožyne.
- Parengtas Velotrasos Parko g. 22 supaprastintas statybos projektas.
- 2023 m. išskirti iš valstybinės reikšmės miškų plotai, naudojami visuomenės rekreaciniams poreikiams tenkinti ir išbraukti iš valstybinės reikšmės miškų sąrašo, priskiriant atskiriesiems želdynams.
- Rengiami ir įgyvendinami techniniai atskirųjų ir priklausomųjų želdynų projektai, vykdoma želdinių apsauga ir įveisimas kelių sanitarinės apsaugos zonose.
- Rengiamas Kolumbariumo įrengimo žemės sklype prie Kristaus Karaliaus katedros kapinių (kad. Nr. 2701/0029:154), Panevėžio m. sav., statybos techninis darbo projektas. Prižiūrimas Staniūnų memorialinis miškelis. Žagienio g. – Kapinių parke rengiamas kolumbariumo įrengimo projektas, maksimaliai išsaugant esamus želdinius.

Neigiamos tendencijos:



- Apart Panevėžio miesto teritorijos bendrojo plano dalies „Gamtinis karkasas ir želdynų bei rekreacijos teritorijų plėtra“ koregavimo parengimo nepradėti vykdyti jokie gamtinio karkaso sistemų ugdymo darbai.

2.4 NEKILNOJAMOJO KULTŪROS PAVELDO SAUGA

Šios Bendrojo plano dalies sprendiniuose buvo numatyta atkurti istorinio Panevėžio miesto centro planinę erdvinę struktūrą, vykdyti turimo kultūros paveldo apsaugą, maksimaliai išsaugant ir atkuriant vertingąsias savybes, vykdyti Panevėžio miesto pastatų vertybinę-paveldosauginę inventorizaciją ir, reikalui esant, papildyti saugotinių objektų sąrašus.

2.4 lentelė. Nekilnojamojo kultūros paveldo saugos sprendinių įgyvendinimo priemonės

Statusas	Priemonės indeksas	Kiekis (vnt.)	Kiekis (%)
Įgyvendinta	4.1.2.	1	33
Vykdoma	4.1.1., 4.1.3.	2	67
Nepradėta vykdyti	-	0	0
Neįgyvendinta	-	0	0
Viso įgyvendinta/viso priemonių:		1/3	33/100



■ Įgyvendinta ■ Vykdoma
■ Nepradėta vykdyti ■ Neįgyvendinta

Teigiamos tendencijos:

- Parengtas ir suderintas Panevėžio miesto istorinės dalies (unikalus kodas Kultūros vertybių registre 31872) teritorijos ir apsaugos zonos ribų nustatymo bei tvarkymo specialiojo plano keitimas (T00084371) (patvirtintas Panevėžio miesto savivaldybės tarybos 2020-01-30 sprendimu Nr.1-2).
- Vykdoma turimo kultūros paveldo apsauga, maksimalus autento išsaugojimas ir atkūrimas: sutvarkyta poeto, visuomenės veikėjo Juozo Čerkeso-Besparnio sodyba (u.k. 20913), Panevėžio teismo pastatas (u.k. 30777), Moigių namų komplekso pirmasis namas (u.k. 10760), Moigių namų komplekso trečiasis namas (u.k. 30370).
- Reikalui esant pildomas saugotinių objektų sąrašas, vykdoma kultūros paveldo objektų inventorizacija, stebėseną.

Neigiamų tendencijų nepastebėta.

2.5 SUSISIEKIMO SISTEMA

Šios Bendrojo plano dalies sprendiniuose numatomos rekomendacijos formuojant numatomą gatvių tinklą bei siekiant užtikrinti eismo saugą mieste. Siūloma pagerinti susisiekimą tarp miesto šiaurinės, pietinės dalių, tobulinti visuomeninio transporto sistemą, vystyti dviračių, pėsčiųjų susisiekimo galimybes, vykdyti automobilių stovėjimo aikštelių plėtrą daugiaaukščių pastatų rajonuose.

2.5 lentelė. Susisiekimo sistemos sprendinių įgyvendinimo priemonės



Statusas	Priemonės indeksas	Kiekis (vnt.)	Kiekis (%)
Įgyvendinta	5.1.1., 5.1.3.	2	11
Vykdoma	5.1.5., 5.1.6., 5.1.11., 5.1.12., 5.1.13., 5.1.14., 5.2.1., 5.2.5.	8	42
Nepradėta vykdyti	5.1.2., 5.1.4., 5.1.7., 5.1.8., 5.1.9., 5.1.10., 5.2.2., 5.2.3., 5.2.4.	9	47
Neįgyvendinta	-	0	
Viso įgyvendinta/viso priemonių:		2/19	11/100



Teigiamos tendencijos:

- Pagerintas susisiekimas tarp pietinės ir šiaurinės miesto dalies įrengiant Šiaurinę gatvę (įgyvendinta 2022 m.).
- Tobulinama viešojo transporto infrastruktūra: 2023 m. įsigyti mažiau taršūs autobusai, įdiegtas e. bilietas. Išplėstas viešojo transporto maršrutinio tinklas, paleistas naujas maršrutas 1E į polikliniką. Pradėta rekonstruoti tarpmiestinė autobusų stotis, vykdomi statybos darbai.
- Vykdomas dviračių ir pėsčiųjų takų infrastruktūros vystymas: įrengtas Nemuno g. dviračių takas, A. Jakšto g., pėsčiųjų-dviračių takas link Berčiūnų.
- Gerinama miesto gatvių būklė: 1. Rengiamas techninis darbo projektas „Panevėžio miesto, Klaipėdos g. dalies (nuo Nemuno g. iki miesto ribos) kapitalinis remontas“. 2. Parengtas Panevėžio miesto Rėklių gatvės kapitalinio remonto techninis darbo projektas. 3. Atlikta Panevėžio miesto Matininkų gatvės rekonstrukcija. 4. Atliktas Pramonės g. dalies (nuo Šiaurinės g. iki Pušaloto g.) kapitalinis remontas.
- Nuolatos diegiamos saugaus eismo priemonės, pertvarkomos pėsčiųjų perėjos.
- 2023 m. su Bendrijų prisidėjimu rekonstruotos 4 automobilių stovėjimo aikštelės prie daugiabučių: Beržų 23, Nendrės 1, Molainių 108, Žemaičių 37, Panevėžyje. 2020 m. Bendrijų prisidėjimu rekonstruotos automobilių stovėjimo aikštelės šalia daugiabučių namų: Žemaičių g. 30, Molainių g. 38, 40, 42; Molainių 96, Molainių 102, Parko g. 63, 65, Beržų g. 17.
- Siekiant apriboti automobilių eismą miesto centre, prioritetą suteikiant visuomeniniam transportui, pėsčiųjų ir dviratininkų eismui, planuojama mažos taršos zona Elektros g. Įrengiami nauji dviračių takai ir dviračių saugojimo aikštelės.

Neigiamų tendencijų nepastebėta.

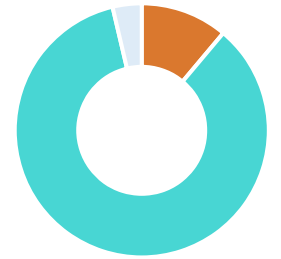
2.6 INŽINERINĖS INFRASTRUKTŪROS PLĖTRA

Inžinerinės infrastruktūros sprendinius sudaro vandens tiekimo ir nuotekų tvarkymo, atliekų tvarkymo, šilumos ūkio, dujų tiekimo ir elektros energijos tiekimo ir ryšių infrastruktūros modernizavimo ir plėtros sprendiniai.



2.6 lentelė. Inžinerinės infrastruktūros plėtros sprendinių įgyvendinimo priemonės

Statusas	Priemonės indeksas	Kiekis (vnt.)	Kiekis (%)
Įgyvendinta	6.5.2., 6.9.2., 6.9.3.	3	11
Vykdoma	6.1.1., 6.1.2., 6.2.1., 6.3.1., 6.3.2., 6.3.3., 6.4.1., 6.5.1., 6.5.3., 6.6.1., 6.7.1., 6.7.2., 6.7.3., 6.7.4., 6.8.1., 6.8.2., 6.9.1., 6.9.4., 6.9.5., 6.10.1., 6.11.1., 6.11.2., 6.11.3.	23	85
Nepradėta vykdyti	6.4.2.	1	4
Neįgyvendinta	-	0	0
Viso įgyvendinta/viso priemonių:		3/27	11/100



■ Įgyvendinta ■ Vykdoma
■ Nepradėta vykdyti ■ Neįgyvendinta

Teigiamos tendencijos:

- Vykdoma vandentiekio tinklų sistemos plėtra. Nutiesta vandentiekio tinklų: 2020 m. – 0,916 km; 2021 m. – 4,13 km; 2022 m. – 0,131 km; 2023 m. – 3,497 km. Renovuota pasenusių, susidėvėjusių vandentiekio tinklų: 2020 m. – 6,83 km; 2021 m. – 0,82 km; 2022 m. – 0,50 km.
- Vykdoma nuotekų sistemos plėtra. Nutiesta nuotekų tinklų: 2020 m. – 1,201 km; 2021 m. – 6,31 km; 2022 m. – 0,520 km; 2023 m. – 1,699 km. Rekonstruota nuotekų tinklų: 2020 m. - 3,476 km; 2021 m. – 0,473 km; 2022 m. – 0,345 km; 2023 m. – 0,604 km.
- Vykdoma nuotekų, išleidžiamų į paviršinius vandenį, kontrolė, išvalytų Panevėžio nuotekų valykloje, Ramygalos nuotekų valykloje, Uliūnų nuotekų valykloje, vadovaujantis Aplinkos apsaugos agentūros patvirtinta monitoringo programa. Monitoringo duomenys patalpinami UAB „Aukštaitijos vandenys“ interneto svetainėje.
- 2023 m. įgyvendintas projektas paviršinių nuotekų surinkimo infrastruktūros plėtra.
- 2024m. įgyvendintas projektas komunalinių rūšiuojamųjų atliekų surinkimo infrastruktūros plėtra. Rengiama nauja didelių gabaritų aikštelė Kėdainių g. 13,15. Įrengta 260 pakuočių atliekų surinkimo aikštelių.
- Vykdoma elektros energijos infrastruktūros tinklo plėtra: naujai nutiesta 0,52 km elektros oro linijų, 67,52 km – kabelinių elektros linijų, rekonstruota 24,81 km 10 kV įtampos elektros oro linijų į kabelines, rekonstruota 8 vnt. 10 kV modulių TR (MT), 26 vnt. 6-10 kV galios transformatorių.
- Kasmet vykdomi gamtinių dujų inžinerinės infrastruktūros techninio patikrinimo darbai.
- Vykdoma esamų šiluminių trasų rekonstrukcija naudojant bekanalę technologiją. Panevėžio miesto katilinės pritaikytos biokuro naudojimui. Atlikta Panevėžio miesto šilumos specialiojo plano korektūra.
- Išplėstas mobilus daugiakanalio ryšio tinklas. Išplėtotas šviesolaidinių kabelių tinklas.

Neigiamos tendencijos:

- Nėra atsakingo paviršinių, išleidžiamų į atvirus vandens telkinius nuotekų kontrolės vykdytojo.

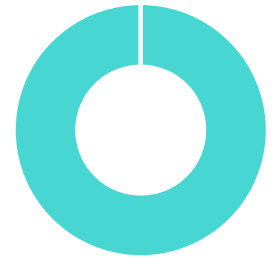


2.7. PREKYBOS CENTRŲ IŠDĖSTYMAS

Šios Bendrojo plano dalies sprendiniuose nustatyti prekybos centrų išdėstymo principai.

2.7 lentelė. Prekybos centrų išdėstymo sprendinių įgyvendinimo priemonės

Statusas	Priemonės indeksas	Kiekis (vnt.)	Kiekis (%)
Įgyvendinta	-	0	0
Vykdoma	7.1.1.	1	100
Nepradėta vykdyti	-	0	0
Neįgyvendinta	-	0	0
Viso įgyvendinta/viso priemonių:		0/1	0/100



■ Įgyvendinta ■ Vykdoma
■ Nepradėta vykdyti ■ Neįgyvendinta

Teigiamos tendencijos:

- Prekybos centrų išdėstymas ir tinklo vystymas vykdomas rengiant ir/ar koreguojant teritorijų planavimo dokumentus, atsižvelgiant į Bendrojo plano sprendinius.

Neigiamų tendencijų nepastebėta.

2.8. ŽEMĖS NAUDOJIMAS IR TERITORIJOS BALANSAS

Šios Bendrojo plano dalies sprendiniuose numatyta nustatyti veiklos, susijusios su žemės (teritorijos) naudojimu, reglamentavimą, teritoriją vystyti pagal numatytą veiklą, vykdyti polifunkcinę teritorijų plėtrą.

2.8 lentelė. Žemės naudojimo ir teritorijų balanso sprendinių įgyvendinimo priemonės

Statusas	Priemonės indeksas	Kiekis (vnt.)	Kiekis (%)
Įgyvendinta	8.1.1.	1	50
Vykdoma	8.1.2.	1	50
Nepradėta vykdyti	-	0	0
Neįgyvendinta	-	0	0
Viso įgyvendinta/viso priemonių:		1/2	50/100



■ Įgyvendinta ■ Vykdoma
■ Nepradėta vykdyti ■ Neįgyvendinta

Teigiamos tendencijos:

- Patvirtinta Panevėžio miesto teritorijos bendrojo plano keitimo korektūra.
- Rengiant ir/ar koreguojant teritorijų planavimo dokumentus vykdoma polifunkcinė teritorijų plėtra.

Neigiamų tendencijų nepastebėta.



3. IŠVADOS

Panevėžio miesto savivaldybės teritorijos bendrojo plano keitimo sprendinių įgyvendinimo procesas vyksta pakankamai sklandžiai, turint omenyje, kad didelė dalis sprendinių yra numatyta ar patikslinta 2023 m. patvirtintuose Panevėžio miesto savivaldybės teritorijos bendrojo plano keitimo koregavimuose ir neseniai pradėta įgyvendinti. Lėtesnis dalies sprendinių įgyvendinimas galėtų būti siejamas su šiomis priežastimis: finansavimo trūkumas tam tikrose srityse, nekilnojamojo turto rinkos pokyčiai, neigiamos demografinės tendencijos ir mažas plėtros poreikis, ar tiesiog laikinas prioritetų skyrimas kitoms sritims.

Panevėžio miesto savivaldybės teritorijos bendrojo plano keitimo sprendinių įgyvendinimui numatyta 115 priemonių, iš kurių 12 – 10,4% - įgyvendintos, 73 – 63,5% - vykdomos, 30 – 26,1% - nepradėtos vykdyti. Pagal surinktą informaciją visos priemonės apart įgyvendintų yra vis dar nepraradusios aktualumo – nėra nei vienos neįgyvendintos. Kai kurias priemones iš nepradėtų vykdyti galima identifikuoti neprioritetinėmis kitų atžvilgiu arba sritys/problemos, kurių taikymui išskirtos priemonės, laikinai sprendžiamos kitais būdais. Dauguma priemonių yra vykdomos dėl jų tęstinumo, todėl vertinama, kad didžioji dalis Bendrojo plano sprendinių – įgyvendinti, nuolat įgyvendinami.

3.1. lentelė. Panevėžio miesto savivaldybės teritorijos bendrojo plano keitimo priemonių skaičiaus suvestinė pagal statusą

Eil. Nr.	Sprendinių tema	Priemonių skaičius pagal statusą				Bendras priemonių skaičius
		Įgyvendinta	Vykdoma	Nepradėta vykdyti	Neįgyvendinta (nebeaktualu)	
1.	Miesto struktūra	0	12	3	0	15
2.	Socialinė infrastruktūra	1	4	1	0	6
3.	Gamtinis karkasas ir želdynų bei rekreacijos teritorijų plėtra	4	22	16	0	42
4.	Nekilnojamojo kultūros paveldo sauga	1	2	0	0	3
5.	Susisiekimo sistema	2	8	9	0	19
6.	Inžinerinės infrastruktūros plėtra	3	23	1	0	27
7.	Prekybos centrų išdėstymas	0	1	0	0	1
8.	Žemės naudojimas ir teritorijos balansas	1	1	0	0	2



Viso:	12 (10,4%)	73 (63,5%)	30 (26,1%)	0 (0%)	115
-------	------------	------------	------------	--------	-----

Nors kompleksinis teritorijų planavimas žemesniame lygmenyje ir specialusis teritorijų planavimas esant kurios srities vystymo poreikiui Panevėžio miesto savivaldybės teritorijoje vyksta gana aktyviai, neigiamos gyventojų skaičiaus kaitos tendencijos Panevėžio mieste, kol kituose Lietuvos didmiesčiuose pastaraisiais metais buvo teigiamos, rodo, koks svarbus yra Bendrojo plano sprendinių, susijusių su viešosios miesto infrastruktūros gerinimu, įgyvendinimas. Darniam Panevėžio miesto vystymuisi ir Bendrojo plano sprendinių įgyvendinimui svarbios Panevėžio miesto strateginiame plėtros plane, parengtame 2021 – 2027 m. laikotarpiui, suformuotos miesto ilgalaikės strategijos kryptys, detalizuotos atskirais tikslais, uždaviniais ir priemonėmis, strateginiai veiklos planai.

Atsižvelgiant į Panevėžio miesto savivaldybės teritorijos bendrojo plano keitimo sprendinius ir jų įgyvendinimo stebėsenos už 2020-2023 metus rezultatus, manoma, kad galiojančio Bendrojo plano sprendiniai yra aktualizuoti lokaliu lygmeniu, Panevėžio miesto savivaldybės teritorijos bendrojo plano keitimo koregavimai, patvirtinti 2023 m., patikslino Panevėžio miesto teritorijos funkcinio zonavimo, gamtinio karkaso, želdynų, rekreacijos infrastruktūros sprendinius, atsižvelgė į pasikeitusius ir atsiradusius naujus teisės aktus, tačiau nedetalizavo 2021 m. patvirtinto Lietuvos Respublikos teritorijos bendrojo plano sprendinių, kuriuose formuojama Panevėžio miesto strategija tarptautiniu, regioniniu lygmeniu funkcinio papildomumo partnerystėse su kitais miestais. Taip pat, Panevėžio miesto savivaldybės administracija išsakė poreikį identifikuoti, pritaikyti bei plėsti investicijoms tinkamas teritorijas (šiuo metu Panevėžio LEZ teritorija jau užpildyta), ir tai strategiškai galėtų labiau koreliuoti su Rail Baltica vystymusi, kurtų daugiau darbo vietų ir, galimai, darytų teigiamą poveikį Panevėžio miesto savivaldybės teritorijos demografinėi raidai. Daroma išvada, kad **reikalinga keisti Bendrąjį planą**, siekiant detalizuoti aukštesniojo lygmens teritorijų planavimo dokumentus, gerinti sąlygas verslo ir pramonės kūrimuisi, kas suponuotų į Panevėžio patrauklumo didėjimą ir efektyvesnę pažangą. Nusprendus Bendrojo plano keitimo procedūras atidėti, siūloma aktyviai stebėti tolimesnį Bendrojo plano sprendinių įgyvendinimo procesą siekiant laiku identifikuoti Bendrojo plano keitimo poreikį.



4. SIŪLYMAI DĖL BENDROJO PLANO KEITIMO

- Sprendinius derinti su 2021 m. parengto Lietuvos Respublikos teritorijos bendrojo plano sprendiniais ir strategija apskritai, sprendinių įgyvendinimo programos priemonių planu, atsižvelgti į Lietuvos Respublikos teritorijos bendrojo plano sprendinių įgyvendinimo stebėsenos rezultatus, galimai kintančius prioritetus, vystymosi tendencijas.
- Remiantis LRBP 2030 prioritetinių partnerysčių strategija, Panevėžį matyti ir vystyti Šiaulių-Panevėžio partnerystėje. Teritoriniam ir (ar) strateginiam šios partnerystės įgyvendinimui LRBP 2030 numatyta rengti Šiaulių ir Panevėžio aglomeracijų, bei Radviliškio rajono savivaldybės teritorijos, patenkančių į partnerystės tiesioginės įtakos zoną, valstybės dalies bendruosius planus ar specialiojo teritorijų planavimo dokumentus. Bendrojo plano keitime/koregavime juos detalizuoti, jei tokie jau bus parengti.
- Pasitelkti integruotas urbanistines priemones siekiant sustabdyti neigiamus demografinius procesus.
- Išanalizuoti ir įvertinti Panevėžio mieste rengtas galimybių studijas, koncepcijas ir kitus neformalius, teritorijų planavimo dokumento statuso neturinčius dokumentus.
- Užtikrinti, kad patvirtintų savivaldybės lygmens ar vietovės lygmens specialiojo teritorijų planavimo dokumentų sprendiniai būtų integruojami į bendrojo plano sprendinius.
- Užtikrinti, kad savivaldybės tarybos patvirtinti savivaldybės lygmens specialiojo teritorijų planavimo dokumentų (išskyrus specialiojo teritorijų planavimo žemėtvarkos dokumentus) sprendiniai, savivaldybės tarybos sprendimu būtų pripažinti savivaldybės bendrojo plano sudedamąja dalimi ir registruojami kaip atitinkamų teritorijų planavimo dokumentų korektūros.

5. PRIEDAI

1. Panevėžio miesto savivaldybės teritorijos bendrojo plano keitimo sprendinių įgyvendinimo programos priemonių planas.
2. Panevėžio miesto savivaldybės teritorijos bendrojo plano keitimo rodikliai už 2020-2023 m.

Panevėžio miesto savivaldybės
teritorijos bendrojo plano keitimo
sprendinių įgyvendinimo stebėsenos
(už 2020–2023 m.) ataskaitos
1 priedas

**PANEVĖŽIO MIESTO SAVIVALDYBĖS TERITORIJOS BENDROJO PLANO KEITIMO
SPRENDINIŲ ĮGYVENDINIMO PROGRAMOS PRIEMONIŲ PLANAS**

Eil. Nr.	Priemonės pavadinimas	Laukiamų rezultatų aprašymas	Atsakingi vykdytojai (-as)	Dele-guo-ta	Finansa-vimo šaltinis	Įgyven-dinimo pradžia	Įgyven-dinimo pabaiga	Statusas	Įgyven-dinimo data	Rezultatų aprašymas
1. MIESTO STRUKTŪRA (BP 2.)										
1.1.	Miesto struktūra ir architektūrinės erdvės kompozicija (BP 2.1.)									
1.1.1.	Kurti svarbaus Lietuvos metropolinio miesto pavidalą.	Vykdymas.	PMSA		KT	2016	2026	Vykdoma		<p>Vykdoma Lietuvos Respublikos mastu metropolinio lygmens miesto aplinkos ir įvaizdžio plėtra, sluoksnis po sluoksnio formuojant ir stiprinant būdingus miestovaizdžio bruožus.</p> <p>Panevėžio miesto plėtros 2014–2020 metų strateginio plano prioritetas Nr. 1 numato Panevėžio konkurencinio (metropolinio) potencialo stiprinimą. Prioritete esančiomis priemonėmis numatoma atnaujinti ir gerinti susisiekimo</p>

									<p>infrastruktūrą, gaivinti apleistas erdves, viešąją infrastruktūrą ir socialinę aplinką, skatinti verslą ir turizmą, stiprinti miesto identitetą ir įvaizdį.</p> <p>Įgyvendinami LR teritorijos bendrojo plano sprendiniai (urbanistinei struktūrai ir jos elementams palaikyti ir stiprinti, gyvenamųjų vietovių gyvybingumui užtikrinti naudojami turimi vyraujantys ištekliai, taikomi numatyti plėtros prioritetai).</p>
1.1.2.	Stiprinti Panevėžio miesto architektūrinį urbanistinį savitumą, originalumą.	Parengti ir įgyvendinami teritorijų planavimo dokumentai, studijos, techniniai projektai.	PMSA		KT	2016	2026	Vykdoma	<p>Priemonė vykdoma rengiant ir įgyvendinant teritorijų planavimo dokumentus, techninius projektus.</p> <p>Įgyvendinamos Panevėžio miesto plėtros 2014–2020 metų strateginiame plane numatytos priemonės: 2022 m. gegužę sutvarkyta Laisvės a. ir jos prieigos; kuriamas</p>

										Stasio Eidrigėvičiaus menų centras Panevėžyje; 2021 m. parengta Panevėžio miesto tvarios plėtros galimybių studija.
1.1.3.	Stiprinti miesto centro gyvybingumą, istoriškumo įvaizdį naująją statybą vystant pagal istorinio miesto centro perimetrinio reguliaraus užstatymo morfotipą, išlaikant istorines gatvių užstatymo linijas.	Parengti teritorijų planavimo studijos, techniniai projektai.	PMSA		KT	2016	2026	Vykdoma		<p>Priemonė vykdoma rengiant ir įgyvendinant teritorijų planavimo dokumentus, techninius projektus.</p> <p>Panevėžio miesto plėtros 2014–2020 metų strateginiame plane numatytos priemonės:</p> <p>3.4.2.1. parengti miesto centrinės dalies urbanistinio atnaujinimo koncepciją su detaliomis vizualizacijomis;</p> <p>3.4.2.2. įgyvendinti miesto centrinės dalies urbanistinio atnaujinimo koncepciją;</p> <p>3.4.2.3. patikslinti miesto centrinei daliai vystyti reikalingus teritorijų planavimo dokumentus.</p> <p>2023-07-18 patvirtintas teritorijos (ribojamos J.</p>

										Basanavičiaus g., Ukmergės g., Laisvės a., Savanorių a., Panevėžys) detaliojo plano koregavimas.
1.1.4.	Miesto centre šalia J. Basanavičiaus, V. Kudirkos gatvių ir Savanorių aikštės šiuolaikinėmis architektūros priemonėmis ir masteliu atkurti II pasaulinio karo metu ir po jo sunaikinto užstatymo struktūrą, išlaikant istorines raudonąsias gatvių linijas.	Parengti teritorijų planavimo dokumentai, studijos, techniniai projektai.	PMSA		PMS BL	2016	2026	Vykdoma		Priemonė vykdoma rengiant ir įgyvendinant teritorijų planavimo dokumentus, techninius projektus. Teritorijoje galioja 2000 m. patvirtintas Panevėžio miesto centrinės dalies, ribojamos A. Smetonos, Vilniaus, J. Basanavičiaus, Elektros, Kranto gatvių ir Topolių alėjos, detalusis planas.
1.1.5.	Reguliarus miesto užstatymas, aiškiau kuriant gatvių, aikščių ir kiemų erdves.	Parengti teritorijų planavimo dokumentai, techniniai projektai.	PMSA		PMS BL	2016	2026	Vykdoma		Priemonė vykdoma rengiant ir įgyvendinant teritorijų planavimo dokumentus, techninius projektus. TPDR duomenimis Panevėžio mieste 2020–2023 m. buvo patvirtinti 64 detalieji planai.
1.1.6.	Ties pietiniu įvažiavimu į miestą naujuoju užstatymu formuoti apvalios formos	Parengti teritorijų planavimo dokumentai, studijos, techniniai	PMSA		PMS BL	2016	2026	Vykdoma		2015 m. patvirtintas Panevėžio miesto (pietinės dalies)

	aikštės erdvę.	projektai.								susisiekimo komunikacijų specialusis planas, kuriame numatytas žiedas ties pietiniu įvažiavimu į miestą. Rengiamas šio specialiojo plano koregavimo projektas.
1.1.7.	Ties pietiniu įvažiavimu į miestą galima aukštybinių pastatų grupė.	Parengti teritorijų planavimo dokumentai, studijos, techniniai projektai.	PMSA		PMS BL	2016	2026	Nepradėta vykdyti		
1.1.8.	Daugiaaukštį užstatymą formuoti vakarų kryptimi, abipus Panevėžio gatvės, maždaug tarp S. Kerbedžio–J. Janonio ir Beržų–V. Alanto gatvių ruožų.	Parengti teritorijų planavimo dokumentai, studijos, techniniai projektai.	PMSA		KT	2016	2026	Vykdoma		Priemonė vykdoma rengiant ir įgyvendinant teritorijų planavimo dokumentus, techninius projektus.
1.1.9.	XVI a. pradžioje statytos bažnyčios ir seniausiųjį Panevėžio kapinių teritorijos sutvarkymas.	Parengti teritorijų planavimo dokumentai, studijos, techniniai projektai.	PMSA		PMS BL	2016	2026	Nepradėta vykdyti		Perkelta į kitą ataskaitinį laikotarpį.
1.1.10.	Skatinti miesto tipo struktūrų plėtrą vakarų kryptimi už aplinkkelio „Via Baltica“.	Parengti teritorijų planavimo dokumentai, studijos, techniniai projektai.	PMSA		KT	2016	2026	Vykdoma		Priemonė vykdoma rengiant ir įgyvendinant teritorijų planavimo dokumentus, techninius projektus. Planuojama sujungti magistralę „Via Baltica“ su Panevėžio laisvąja ekonomine zona. Vertinami rengiami valstybei svarbūs

										projektai, tokie kaip RAIL BALTICA.
1.2.	Miesto struktūra ir architektūrinės erdvės kompozicija (BPK1 2.1.)									
1.2.1.	V. Alanto gatvės trasą nukreipti į esamo kelio vietą, Berniūnų gyvenvietės kryptimi.	Parengti planavimo studijos, projektai.	teritorijų dokumentai, techniniai	PMSA		PMSA	2023	2033	Vykdoma	Rengiamas V. Alanto g. tęsinio (III etapo – kairioji eismo juosta nuo Projektuotojų g. iki V. Alanto–Vakarinės g. sankryžos) statybos techninis projektas.
1.2.2.	Nevėžio upės ir jos slėnio aplinką, pagal tėkmę žemyn, tvarkyti panašiai kaip ir dabartinį Senvagės parką. Naujai įsisavinamos ir tvarkomos želdynų teritorijos apjungiamos su pagrindiniu miesto parku ir „Kalnapilio“ arenos teritorija.	Parengti planavimo studijos, projektai.	teritorijų dokumentai, techniniai	PMSA		PMSA, ES SFL	2023	2033	Vykdoma	Įrengiamas pėsčiųjų takas, numatoma rengti Berčiūnų parko, Molainių filtracijos laukų architektūrinės idėjos konkursus, numatyta rengti „Ekraną“ marių šiaurinės dalies tvarkymo projektą.
1.2.3.	Nedidelis padidinto aukščio pastatų branduolys numatomas abipus Klaipėdos gatvės, ties sankryža su Nemuno gatve, t. y. už istorinio miesto centro vakarinės ribos.	Parengti planavimo studijos, projektai.	teritorijų dokumentai, techniniai	PMSA		KT	2023	2033	Vykdoma	Priemonė vykdoma rengiant ir įgyvendinant teritorijų planavimo dokumentus, techninius projektus.
1.2.4.	Pirmosios, XVI a. pradžioje statytos, bažnyčios ir seniausių Panevėžio kapinių teritorijoje nugriauti vaikų darželio pastatą ir įrengti išraiškingą želdyną. Jame pastatyti nedidelę pirmąją Panevėžio bažnyčią menančią, koplyčią. Teritorijos tvarkymo priemonėmis paryškinti čia buvusias kapines. Šią vertybės teritoriją tvarkyti prioritetą	Parengti planavimo studijos, projektai.	teritorijų dokumentai, techniniai	PMSA		PMSA	2023	2033	Nepradėta vykdyti	

	teikiant paveldosauginiams reikalavimams.									
1.2.5.	Sutvarkyti miesto centro gatves – jų architektūrinę aplinką, dangą (skiriant daugiau dėmesio estetikai, pėsčiųjų interesams, jų kontaktui su gretimomis aikštėmis ir skverais): Ramygalos gatvę – nuo pagrindinės, pačiame miesto centre esančios Laisvės a. iki sankirtos su J. Basanavičiaus g.; Elektros ir Vasario 16-sios g. trasą – nuo jos pradžios ties J. Basanavičiaus g. iki sankirtos su Tulpių g.; Stoties–Respublikos g. erdviškai ir funkciškai atkurti jos pirminę tiesią kryptį pietinėje gatvės dalyje; Senamiesčio–Venslaviškio g.; A. Jakšto g. krantinę.	Parengti teritorijų planavimo dokumentai, studijos, techniniai projektai.	PMSA		PMSA, ES SFL	2023	2033	Vykdoma		Patvirtinta Panevėžio miesto tvarios plėtros strategija, kurioje suplanuotas priemonės įgyvendinimas.
2. SOCIALINĖ INFRASTRUKTŪRA (2008, BP 3)										
2.1.	Švietimo ir ugdymo įstaigų poreikis (2008, BP 3.1.)									
2.1.1.	Švietimo įstaigų tinklo plėtra perspektyvinėse plėtros teritorijose.	Parengti teritorijų planavimo dokumentai, techniniai projektai.	PMSA		KT	2016	2026	Nepradėta vykdyti		
2.1.2.	Švietimo įstaigų pastatų atnaujinimas.	Parengti techniniai projektai, jų įgyvendinimas.	PMSA		KT	2016	2026	Vykdoma		Atnaujintos švietimo įstaigos: l.-d. „Linelis“ ir „Rugelis, „Vilties“ progimnazija. Parengtas mokslo paskirties pastato (un. Nr. 2793-0006-2012) dalies patalpų (Smėlynės g. 29,

										<p>Panevėžyje) paprastojo remonto projektas.</p> <p>Rengiamas mokslo paskirties pastato, Parko g. 79, Panevėžyje, paprastojo remonto aprašas.</p>
2.2.	Asmens sveikatos priežiūros ir socialinių paslaugų infrastruktūra (2008, BP 3.2.)									
2.2.1.	Pirminės sveikatos priežiūros objektų plėtra.	Parengti techniniai ar kiti projektai, jų įgyvendinimas.	PMSA; VšĮ Respublikinė Panevėžio ligoninė; LR SAM		ES SFL	2016	2026	Įgyvendinta	2023-06-30	<p>Įgyvendintas projektas „Pirminės asmens sveikatos priežiūros veiklos efektyvumo didinimas Panevėžio mieste“. Atliktas poliklinikos patalpų, labiausiai prisidedančių prie paslaugų kokybės ir (ar) prieinamumo gerinimo pacientams, remontas.</p> <p>Suremontuotas pandusas, įsigyta reikalinga įranga, skirta pirminės asmens sveikatos (šėimos medicinos ir odontologijos) priežiūros paslaugoms teikti.</p>
									2023-10-16	<p>Priemonių, gerinančių ambulatorinių sveikatos priežiūros paslaugų prieinamumą tuberkulioze sergantiems asmenims, įgyvendinimas</p>

									<p>Panevėžio mieste. Siekiamas rezultatas: tuberkulioze sergantys pacientai, kuriems buvo suteiktos socialinės paramos priemonės (maisto talonai) tuberkuliozės ambulatorinio gydymo metu – 56 asmenys.</p> <p>2021-06-30</p> <p>Pirminės asmens sveikatos priežiūros efektyvumo didinimas UAB Pilėnų šeimos medicinos centre. Pilėnų ŠMC atnaujinta medicininė ir odontologinė įranga, įstaigos infrastruktūra.</p>
2.2.2.	Privačių medicinos įstaigų tinklo vystymas.	Parengti techniniai ar kiti projektai, jų įgyvendinimas.	PMSA		KT	2016	2026	Vykdoma	<p>Priemonė vykdoma rengiant ir įgyvendinant teritorijų planavimo dokumentus, techninius projektus.</p> <p>UAB Kniaudiškių šeimos klinikos, teikiančios pirminės ambulatorinės asmens sveikatos priežiūros paslaugas, infrastruktūros modernizavimas.</p> <p>UAB „MediCA klinika“ teikiamų</p>

										<p>pirminės asmens sveikatos priežiūros paslaugų efektyvumo didinimas Panevėžio miesto savivaldybėje.</p> <p>UAB Smėlynės šeimos ambulatorijos, teikiančios pirminės ambulatorinės asmens sveikatos priežiūros paslaugas, infrastruktūros modernizavimas.</p>
2.2.3.	Socialinių paslaugų infrastruktūros plėtra.	Parengti techniniai ar kiti projektai, jų įgyvendinimas.	PMSA, Socialinių paslaugų centras		ES SFL	2016	2026	Vykdoma		Socialinių bustų fondo plėtra (Aldonos g. 12), Šv. Juozapo globos namai.
2.3.	Kultūra (2008, BP 3.3.)									
2.3.1.	Kultūrinės infrastruktūros modernizavimas, plėtra.	Parengti teritorijų planavimo dokumentai, techniniai ar kiti projektai ir planai, jų įgyvendinimas.	PMSA		KT	2016	2026	Vykdoma		<p>Kuriamas Stasio Eidrigevičiaus menų centras Panevėžyje.</p> <p>Įgyvendinamas poeto, visuomenės veikėjo Juozo Čerkeso-Besparnio sodybos sutvarkymo projektas.</p> <p>Skaistakalnio parke esantis namas pritaikomas kultūrinei veiklai. Dailės galerija, Kraštotyros muziejus.</p> <p>Parengtas kultūros paskirties (Moigių I</p>

										<p>namo un. kultūros vertybių kodas 10760) pastato Vasario 16-osios g. 23, Panevėžyje, rekonstravimo projektas.</p> <p>Parengtas kultūros pastato Vasario 16-osios g. 19, Panevėžyje, stogo paprastojo remonto projektas.</p> <p>Parengtas Panevėžio kultūros centro pastato dalies patalpų, Kranto g. 28, Panevėžyje, kapitalinio remonto techninis darbo projektas.</p> <p>Rengiamas Panevėžio muzikinio teatro pastato Nepriklausomybės a. 8, Panevėžio m., patalpų remonto projektas.</p>
3. GAMTINIS KARKASAS IR ŽELDYNŲ BEI REKREACIJOS TERITORIJŲ PLĖTRA										
3.1.	Gamtinis karkasas ir želdynų bei rekreacijos teritorijų plėtra (BP 2.3.1.)									
3.1.1.	Želdynų ugdymas ir plėtra miesto bendrojo naudojimo ir rekreacinėse teritorijose.	Parengti teritorijų planavimo dokumentai, studijos, techniniai projektai ir jie įgyvendinami.	PMSA		KT	2016	2026	Vykdoma		2023-12-28 patvirtintas Panevėžio miesto teritorijos bendrojo plano dalies „Gamtinis karkasas ir želdynų bei rekreacijos teritorijų plėtra“ koregavimas.

										<p>Vykdomas projektas „Viešųjų erdvių prie Panevėžio bendruomenių rūmų sutvarkymas“.</p> <p>2023 m. įgyvendintas projektas Nr. 05.5.1-APVA-R-019-51-0007 „Kraštovaizdžio formavimas ir ekologinės būklės gerinimas Panevėžio mieste“ – rekonstruotas Kniaudiškių parkas.</p>
3.1.2.	Ugdyti, plėsti ir pritaikyti rekreacijai želdynus, esančius upių ir tvenkinių pakrantėse ir slėniuose, įrengti želdynus gyvenamuosiuose rajonuose.	Parengti teritorijų planavimo dokumentai, studijos techniniai projektai, jų įgyvendinimas.	PMSA		KT	2016	2026	Vykdoma		Priemonė vykdoma rengiant ir įgyvendinant teritorijų planavimo dokumentus, techninius projektus.
3.1.3.	Bendrojo naudojimo ir rekreacinių teritorijų plėtrą vykdyti parengus planavimo dokumentus.	Parengti planavimo dokumentai.	PMSA		PMS BL	2016	2026	Įgyvendinta	2023-12-28	Patvirtintas Panevėžio miesto teritorijos bendrojo plano dalies „Gamtinis karkasas ir želdynų bei rekreacijos teritorijų plėtra“ koregavimas.
3.1.4.	Parengti specialųjį teritorijų planavimo dokumentą – miesto želdynų ir želdinių schemą, klasifikuojant Panevėžio miesto teritorijoje esančius želdynus į atskirus ir priklausomuosius.	Parengtas specialusis teritorijų planavimo dokumentas, miesto želdynų ir želdinių schema	PMSA		KT	2016	2026	Įgyvendinta	2023-12-28	Patvirtintas Panevėžio miesto teritorijos bendrojo plano dalies „Gamtinis karkasas ir želdynų bei rekreacijos teritorijų plėtra“ koregavimas.
3.1.5.	Molainių miško ir pievų parką tvarkyti, parengus specialųjį	Parengtas specialusis planas.	PMSA		ES SFL	2016	2026	Nepradėta vykdyti		

	planą.									
3.1.6.	Sukurti ir nuosekliai vykdyti miesto parkų programą, orientuotą į aktyvaus poilsio formavimą.	Parengta programa.	PMSA		PMS BL	2016	2026	Nepradėta vykdyti		Programa neparengta, tačiau atskiri miesto objektai įrengiami ir tvarkomi vykdant kitus projektus.
3.1.7.	Parengti gamtinio kraštovaizdžio elementų išsaugojimo ir priežiūros programą.	Parengta programa.	PMSA		PMS BL	2016	2026	Vykdoma		Patvirtintos Panevėžio miesto želdynų ir želdinių apsaugos taisyklės.
3.1.8.	Steigti ir tvarkyti vietinius želdynus arti gyvenamųjų vietų. Daugiabučių namų kvartaluose didinti vietinių želdynų skaičių. Gerinti esamų vietinių želdynų būklę.	Parengti teritorijų planavimo dokumentai, techniniai projektai.	PMSA		KT	2016	2026	Vykdoma		Priemonė vykdoma rengiant ir įgyvendinant teritorijų planavimo dokumentus, techninius projektus, vykdant želdinių priežiūrą.
3.1.9.	Rekreacijai naudojamas Nevėžio pakrantes intensyviau įjungti į miesto struktūrą. Išlaikyti subalansuotus Nevėžio slėnių kraštovaizdžio erdvinis parametrus.	Vykdymas.	PMSA		ES SFL	2016	2026	Vykdoma		Priemonė vykdoma pagal 2014–2020 m. ES fondų investicijų veiksmų programos priemonę „Didžiųjų miestų kompleksinė plėtra“, projektą „Nevėžio upės ir pakrančių sutvarkymas (atkarpa nuo Stoties g. tilto iki Nemuno g. tilto)“.
3.1.10.	Rekreacinių teritorijų trūkstamos infrastruktūros įrengimas.	Techninių projektų parengimas ir jų vykdymas.	PMSA		ES SFL	2016	2026	Vykdoma		Rengiami techniniai projektai ir jie įgyvendinami.
3.1.11.	Naujai įsisavinamas ir tvarkomas želdynų teritorijas apjungti su pagrindiniu miesto parku bei „Kalnapilio“ arenos teritorija.	Vykdymas.	PMSA		ES SFL	2016	2026	Vykdoma		Patvirtintas Panevėžio miesto teritorijos bendrojo plano dalies „Gamtinis karkasas ir želdynų bei rekreacijos

										teritorijų plėtra“ koregavimas.
3.1.12.	Atlikti miesto želdynų ir želdinių inventorizavimą ir apskaitą.	Parengti inventorizacijos dokumentai ir ataskaitos.	PMSA		PMS BL	2016	2026	Vykdoma		2020 m. gruodžio m. atlikta dalinė želdynų ir želdinių inventorizacija. Inventorizuoti visi miesto gatvių ir 16 skverų želdiniai. 2023 m. gruodžio mėn. inventorizuoti Panevėžio miesto teritorijoje esančių kapinių ir 10 aikščių, skverų, parkų želdiniai. Vykdoma biologinio turto apskaita, duomenys kaupiami Savivaldybės ilgalaikio turto likučių žiniaraščiuose.
3.1.13.	Inicijuoti Panevėžio miesto teritorijoje esančių miško plotų (tarp jų ir valstybinės reikšmės miškų plotų), naudojamų ne miškų ūkiniams tikslams, pagrindinės tikslinės žemės naudojimo paskirties keitimą iš miškų ūkio paskirties žemės į kitos paskirties žemę, priskiriant juos atskiriesiems želdynams.	Vykdomas.	PMSA		PMS BL	2016	2026	Įgyvendinta	2023-05-23	Užbaigtos Panevėžio savivaldybės valstybinės reikšmės miškų plotų schemų tikslinimo procedūros.
3.1.14.	Sanžilės kraštovaizdžio draustinį tvarkyti pagal nustatytuosius apsaugos reglamentus, išvengiant neigiamo poveikio šiai teritorijai.	Vykdomas.	PMSA		PMS BL	2016	2026	Vykdoma		Nuolat vykdoma priemonė remiantis apsaugos reglamentais.

3.1.15.	Regioninėje tarpsisteminio stabilizavimo ašyje sukurti patikimo geoekologinio potencialo gamtinį karkasą, padidinant miškingumą iki 80 %.	Vykdomas.	PMSA		PMS BL	2016	2026	Nepradėta vykdyti		
3.1.16.	Stiprinti (įteisinti) gamtinio karkaso struktūrą pagrindinėje miesto dalyje ir priemiestyje.	Vykdomas.	PMSA		KT	2016	2026	Vykdoma		Patikslinti BP sprendiniai, priemonė įgyvendinama jais vadovaujantis.
3.1.17.	Atkurti želdynus pažeistose migracijos koridoriaus dalyse, didinti želdynų ir daugiametės žolinės augalijos skaičių.	Atkurti ir sutvarkyti želdynai pažeistose migracijos koridoriaus dalyse.	PMSA		KT	2016	2026	Vykdoma		Patvirtintas Panevėžio miesto teritorijos bendrojo plano dalies „Gamtinis karkasas ir želdynų bei rekreacijos teritorijų plėtra“ koregavimas.
3.1.18.	Žagienio upelio vaga ir slėniu formuoti naują rajoninį migracijos koridorių.	Įkurtas Žagienio upelio vagos ir slėnio apsauginės ir ekologinės paskirties želdynas.	PMSA		ES SFL	2016	2026	Nepradėta vykdyti		
3.1.19.	Didinti želdynų skaičių Sanžilės, Juostos ir Molainos regioniniuose ir rajoniniuose slėninės migracijos koridoriuose.	Atkurti želdynai pažeistose Sanžilės, Juostos ir Molainos regioniniuose ir rajoniniuose slėninės migracijos koridoriuose.	PMSA		ES SFL	2016	2026	Nepradėta vykdyti		
3.1.20.	Išsaugoti mažai antropogenuotas teritorijas ir plėtoti želdynus priemiesčio vidinio stabilizavimo arealuose.	Įveisti ir atkurti želdynai.	PMSA		ES SFL	2016	2026	Nepradėta vykdyti		
3.2.	Gamtinis karkasas ir želdynų bei rekreacijos teritorijų plėtra (BPK1 2.3.1.)									
3.2.1.	Nevėžio upės vingiuose, kur pati upės ašis yra kaip vizualinis koridorius, įrengti miesto apžvalgos aikštes. Įrengti panoraminės regyklas.	Įrengta miesto apžvalgos aikštelė, panoraminės regyklos.	PMSA		PMSA, ES SFL	2023	2033	Vykdoma		Kultūros ir poilsio parke įrengtos 3 terasos.
3.2.2.	Nevėžio pakrantėse esanose	Įrengti pliažai, maudyklos.	PMSA		PMSA,	2023	2033	Vykdoma		„Ekranas“ marių

	funkcionuojančiose rekreacinėse teritorijose plėtoti Panevėžio miesto poilsio zonas. Kurti rekreacinės traukos centrus su juos aptarnaujančia infrastruktūra, įrengti pliažus, maudyklas. Vystyti vandens turizmą, abiejose Nevėžio pakrantėse būtų galima įrengti baidarių priekplaukas.	Vystomas vandens turizmas.			ES SFL				teritorijos pritaikymas poilsiui, verslui ir užimtumui.
3.2.3.	Miesto parkuose ir skveruose įrengti daugiau vaikų žaidimų ir sporto aikštelių, pasivaikščiavimo ir pažintinių takų. Poilsiui skirtose teritorijose įrengti apšvietimą, pastatyti viešuosius tualetus, suolelius ir šiukšliadėžes.	Įrengtos vaikų žaidimo, sporto aikštelės, pasivaikščiavimo ir pažintiniai takai. Įrengtas apšvietimas, pastatyti viešieji tualetai, suoleliai, šiukšliadėžės.	PMSA		PMSA, ES SFL	2023	2033	Vykdoma	2020–2023 m. įrengta: vaikų žaidimų aikštelės šalia daugiabučių namų Danutės, Durpyno, Ramygalos, Parko, Dariaus ir Girėno, Tulpių, Nemuno, Klaipėdos, Kniaudiškių, Žvaigždžių, Aukštaičių gatvėse, A. Baranausko pušynėlyje. Treniruokliai 6 vnt. Taikos al. 11. Prie „Ekran“ marių: vaikų žaidimų aikštelės J. Biliūno g. 14B, Veteranų g. 7, žaidimų aikštelė „Karstyklės“ už sklypo, esančio Ryto g. 1, sporto treniruokliai Dembavoje (šalia Pajuostės pl. 27A), sporto aikštelė su

									<p>treniruokliais Dembavoje (šalia Veteranų g.), tinklinio aikštelės, 2 vnt.</p> <p>Senvagė ir jos prieigos: įrengtos 2 vaikų žaidimų aikštelės, 2 tinklinio aikštelės, 1 pusinė krepšinio aikštelė, 1 treniruoklių aikštelė.</p> <p>Lauko treniruoklių aikštelė A. Baranausko pušynėlyje, Rožyne.</p> <p>Skaistakalnio parkas: 2 vaikų žaidimų aikštelės, treniruoklių aikštelė, tinklinio aikštelė.</p> <p>Marijonų sode: vaikų žaidimų aikštelė, pusinė krepšinio aikštelė.</p> <p>Parengtas dviračių trasos Parko g. 22 supaprastintas statybos projektas.</p>
3.2.4.	Priemiestinių poilsio zonų įkūrimas ir vystymas. Tokias poilsio zonas plėtoti prie Paviešiečių ir Molainių tvenkinių.	Įrengtos poilsio zonos prie Paviešiečių ir Molainių tvenkinių.	PMSA		PMSA, ES SFL	2023	2033	Nepradėta vykdyti	

3.2.5.	Išskirti iš valstybinės reikšmės miškų plotus, naudojamus visuomenės rekreaciniams poreikiams tenkinti, ir juos išbraukti iš valstybinės reikšmės miškų sąrašo, priskiriant atskiriesiems želdynams.	Vykdyamas.	PMSA		PMSA	2023	2033	Įgyvendinta	2023	
3.2.6.	Ypatingą dėmesį skirti regioniniam slėninės migracijos koridoriui – Nevėžio upei, atkurti želdynus pažeistose migracijos koridoriaus dalyse.	Atkurti želdynai Nevėžio upės pažeistose migracijos koridoriaus dalyse.	PMSA		PMS BL	2023	2033	Nepradėta vykdyti		
3.2.7.	Šermuto rajoninės migracijos koridoriuje didinti želdynų ir daugiametės žolinės augalijos skaičius.	Padidintas želdynų ir daugiametės žolinės augalijos skaičius Šermuto migracijos koridoriuje.	PMSA		PMS BL	2023	2033	Nepradėta vykdyti		
3.2.8.	Žagienio upelio vaga ir slėniu formuoti naują rajoninį migracijos koridorių.	Suformuotas naujas migracijos koridorius Žagienio upelio vaga ir slėniu.	PMSA		PMS BL	2023	2033	Nepradėta vykdyti		
3.2.9.	Didinti želdynų skaičių Sanžilės, Juostos ir Molainos regioniniuose ir rajoniniuose slėninės migracijos koridoriuose.	Vykdyamas.	PMSA		PMS BL	2023	2033	Nepradėta vykdyti		
3.3.	Gamtinio karkaso struktūra ir jos elementai (BPK2 4.1.)									
3.3.1.	Atskirųjų ir priklausomųjų želdynų, želdinių apsauga ir įveisimas kelių sanitarinės apsaugos zonose.	Vykdyamas.	PMSA		PMS BL	2023	2033	Vykdoma		Rengiami techniniai projektai ir jie įgyvendinami.
3.3.2.	Techninės priemonės, mažinančios sausimosios melioracijos poveikį, sudarančios sąlygas upelių ar jų ruožų, natūralių	Vykdyamas.	PMSA		PMS BL	2023	2033	Nepradėta vykdyti		

	vandentakų atsistatymui, natūraliam augalų bendrijų ir gyvūnų populiacijų ir jų migracijos kelių formavimuisi.									
3.3.3.	Pažeistų teritorijų, vandens telkinių atkūrimo, išvalymo nuo užteršimo darbai, pramonės ir stambių žemės ūkio objektų ir įrenginių, bešeimininkų nenaudojamų statinių iškėlimas.	Atkurti ir išvalyti pažeistų teritorijų vandens telkiniai. Išskeldinti bešeimininkiai nenaudojami pastatai.	PMSA		KT	2023	2033	Vykdoma		Prižiūrima Nevėžio upės vaga, šalinama žolinė augmenija.
3.4.	Intensyvaus naudojimo želdynai (BPK2 4.3.)									
3.4.1.	Vietiniame želdyne įrengti poilsio ir sporto aikštelės, įrenginius, skirtus vaikų, paauglių, jaunimo, pagyvenusių žmonių bei žmonių su negalia kasdieniam poilsiui.	Vietiniame želdyne įrengtos poilsio ir sporto aikštelės.	PMSA		PMSA, ES SFL	2023	2033	Nepradėta vykdyti		
3.4.2.	Rajoniniuose želdynuose įrengti įvairesnę poilsio infrastruktūrą, žaidimų ir sporto aikštelės.	Rajoniniuose želdynuose įrengtos poilsio, žaidimų ir sporto aikštelės.	PMSA		PMSA, ES SFL	2023	2033	Vykdoma		Marijonų sodas, Senvagėje ir jos prieigose.
3.4.3.	Centriniuose želdynuose išplėtoti sporto aikštynus su stadionais, kitą parkų aptarnavimo infrastruktūrą, įrengti epizodinių šventinių renginių erdves. Formuojant šiuos želdynus, įvertinamas atstumas – kad juos būtų galima pasiekti transportu. Jie išdėstomi iki 3 km nuo gyventojų namų. Mažiausias centrinio želdyno plotas 10 ha.	Centriniuose želdynuose įrengti sporto aikštynai, šventinių renginių erdves.	PMSA		PMSA, ES SFL	2023	2033	Vykdoma		Skaistakalnio, Kultūros ir poilsio parke.
3.4.4.	Praplėsti kapinių teritorijas	Suformuota kolumbariumų	PMSA		PMSA	2023	2033	Vykdoma		Rengiamas

	dalį, prie esamų kapinių suformuojant kolumbariumų zoną.	zona.								kolumbariumo įrengimo žemės sklype prie Kristaus Karaliaus katedros kapinių (kad. Nr. 2701/0029:154), Panevėžio m. sav., statybos techninis darbo projektas.
3.5.	Ekstensyvaus naudojimo želdynai (BPK2 4.4.)									
3.5.1.	Miesto teritorijose, kuriose yra atskirųjų želdynų trūkumas, miesto miškų teritorijas panaudoti rekreaciniams želdynams įrengti, šioms teritorijoms nustatant pagrindinę paskirtį – kita, naudojimo būdą – atskirųjų želdynų teritorijos.	Vykdomas.	PMSA		PMSA	2023	2033	Nepradėta vykdyti		
3.5.2.	Upelių ir sureguliuotų kanalų aplinkoje įrengti pėsčiųjų / dviračių takus.	Įrengti pėsčiųjų / dviračių takai.	PMSA		PMSA, ES SFL	2023	2033	Vykdoma		Dviračių takas link Berčiūnų.
3.5.3.	Žaliosiose jungtyse esančius kanalizuosius upelius renatūralizuoti, taikant švelniosios renatūralizacijos metodus (želdinant, įrengiant kliūtis (metinius), formuojant rėvas.	Vykdomas.	PMSA		PMSA	2023	2033	Nepradėta vykdyti		
3.6.	Bendrieji želdynų tvarkymo reikalavimai (BPK2 4.8.)									
3.6.1.	Mokslinės paskirties želdynuose kaupti, saugoti ir eksponuoti vietinės ir introdukuotos floros augalų rūšis, formas ir veisles. Įrengti atskirų augalų grupių kolekcijas ir ekspozicijas.	Vykdomas.	PMSA		PMSA	2023	2033	Nepradėta vykdyti		
3.6.2.	Kultūrinės paskirties	Kultūrinės paskirties	PMSA		PMSA,	2023	2033	Vykdoma		Atkurta poeto,

	želdynuose įrengti informacinę infrastruktūrą (informaciniai stendai, augalų pažinimo lentelės, parko planas, įvairios nuorodos), atkurti istorinius buvusius teritorijoje objektus, svarbius miestui, jo istorijai ir kultūrai. Skatinama organizuoti bendrojo pobūdžio ir specializuotas ekskursijas su vadovais.	želdynuose įrengta informacinė infrastruktūra.			ES SFL					visuomenės veikėjo Juozo Čerkeso-Besparnio sodyba.
3.6.3.	Memorialiniuose parkuose išsaugoti esamą želdinių asortimentą, kurti ramybės ir rimties atmosferą. Atsisakyti pramoginės infrastruktūros, vaikų žaidimo aikštelių. Prireikus rengiami techniniai projektai aiškiai parko memorialinei idėjai išreikšti. Skatinamas tos erdvės (ar želdyno) simbolinis įprasminimas meno objektais, skulptūromis, atminimo lentomis ir pan. objektais.	Vykdymas.	PMSA		PMSA	2023	2033	Vykdoma		Prižiūrimas Staniūnų memorialinis miškelis. Žagienio g.–Kapinių parke rengiamas kolumbariumo įrengimo projektas, maksimaliai išsaugant esamus želdinius.
4. NEKILNOJAMOJO KULTŪROS PAVELDO SAUGA (BP 2.3.2.)										
4.1.	Nekilnojamojo kultūros paveldo sauga (BP 2.3.2.)									
4.1.1.	Atkurti istorinio Panevėžio miesto centro planinę erdvinę struktūrą.	Vykdymas	PMSA		KT	2016	2026	Vykdoma		Parengtas ir suderintas Panevėžio miesto istorinės dalies (unikalus kodas Kultūros vertybių registre 31872) teritorijos ir apsaugos zonos ribų nustatymo bei tvarkymo specialiojo plano keitimas (T00084371)

										(patvirtintas Panevėžio miesto savivaldybės tarybos 2020-01-30 sprendimu Nr. 1-2).
4.1.2.	Turimo kultūros paveldo apsauga, maksimalus autento išsaugojimas ir atkūrimas.	Vykdyamas.	PMSA		PMS BL	2016	2026	Įgyvendinta	2023-12 2022-02-12 2021-11-15	Poeto, visuomenės veikėjo Juozo Čerkeso-Besparnio sodyba (u. k. 20913), Panevėžio miesto sav., Panevėžio m., Ukmergės g. 59A. Panevėžio teismo pastatas (u. k. 30777), Panevėžio miesto sav., Panevėžio m., Respublikos g. 3. Moigių namų komplekso pirmasis namas (u. k. 10760), Panevėžio miesto sav., Panevėžio m., Vasario 16-osios g. 23. Moigių namų komplekso trečiasis namas (u. k. 30370), Panevėžio miesto sav., Panevėžio m., T. Moigio g. 7.
4.1.3.	Vykdyti Panevėžio miesto pastatų vertybinę ir paveldosauginę inventorizaciją ir prireikus papildyti saugotinių objektų sąrašus.	Panevėžio miesto kultūros paveldo objektų sąrašo tikslinimas ir atnaujinimas.	PMSA		PMS BL	2016	2026	Vykdoma		Prireikus pildomas saugotinių objektų sąrašas, vykdoma kultūros paveldo objektų inventorizacija, stebėsena.
5. SUSISIEKIMO SISTEMA (BP 2.3.3.)										
5.1.	Susisiekimo sistema (BP 2.3.3.)									
5.1.1.	Pagerinti susisiekimą tarp pietinės ir šiaurinės miesto dalių.	Vykdyamas.	PMSA		KT	2016	2026	Įgyvendinta	2022	Įrengta Šiaurinė gatvė.

5.1.2.	Nustatyti gatvių kategorijas ir gatvių raudonąsias linijas.	Parengti teritorijų planavimo dokumentai.	PMSA		ES SFL	2016	2026	Nepradėta vykdyti		
5.1.3.	Gerinti miesto visuomeninį transportą ir liberalizuoti šio sektoriaus darbą.	Vykdymas.	PMSA		ES SFL	2016	2026	Igyvendinta	2023	Įsigyti mažiau taršūs autobusai, įdiegtas e. bilietas.
5.1.4.	Visuomeniniam transportui sudaryti prioritetingas eismo sąlygas.	Vykdymas.	PMSA		PMS BL	2016	2026	Nepradėta vykdyti		
5.1.5.	Didinti viešojo transporto maršrutinio tinklo tankį siekiant norminio priėjimo atstumo iki viešojo susisiekimo linijų.	Padidintas viešojo transporto maršrutinio tinklo tankis.	PMSA; UAB PAP		PMS BL	2016	2026	Vykdoma		Paleistas naujas maršrutas 1E į polikliniką.
5.1.6.	Rekonstruoti tarp miestinę autobusų stotį.	Techninis projektas ir jo vykdymas.	PMSA		ES SFL	2016	2026	Vykdoma		Vykdomi statybos darbai.
5.1.7.	Nutiesti Pievų g., jungiančią Jurginų g. su Nemuno g., įrengiant viaduką per geležinkelį.	Techninis projektas ir jo vykdymas.	PMSA		KT	2016	2026	Nepradėta vykdyti		
5.1.8.	Performuoti esamą Žiedų g.–Topolių g.–Vaivorykštės g. sankryžą nutraukiant dalį Žiedų g. dėl nedideliu atstumu atsirandančios naujos gatvės sankirtos su Vaivorykštės g.	Techninis projektas ir jo vykdymas.	PMSA		KT	2016	2026	Nepradėta vykdyti		
5.1.9.	Ties pietiniu įvažiavimu į miestą įrengti stambią žiedinio tipo sankryžą.	Techninis projektas ir jo vykdymas.	PMSA		KT	2016	2026	Nepradėta vykdyti		
5.1.10.	Siaurojo geležinkelio trasos išsaugojimas ir sutvarkymas.	Vykdymas.	PMSA		PMS BL	2016	2026	Nepradėta vykdyti		
5.1.11.	Šalia vakarinės Panevėžio miesto teritorijos planuojama „Rail Baltic“ europinės vėžės geležinkelio trasa.	Šalia vakarinės Panevėžio miesto teritorijos nutiesta „Rail Baltic“ europinės vėžės geležinkelio trasa.	LRSM; AB LG		ES SFL	2016	2026	Vykdoma		Įrengtas Nemuno g. dviračių takas, A. Jakšto g., pėsčiųjų-dviračių takas link Berčiūnų.
5.1.12.	Dviračių ir pėsčiųjų takų infrastruktūros vystymas,	Parengti teritorijų planavimo, strateginio	PMSA		ES SFL	2016	2026	Vykdoma		2022-06-30 iki dabar rengiamas techninis

	vieningos sistemos formavimas.	planavimo dokumentai, techniniai projektai, įrengtos dviračių trasos.								darbo projektas „Panevėžio miesto, Klaipėdos g. dalies (nuo Nemuno g. iki miesto ribos) kapitalinis remontas“. Parengtas Panevėžio miesto Rėklių g. kapitalinio remonto techninis darbo projektas; Panevėžio miesto Matininkų g. rekonstrukcija – atliekami statybos darbai; Pramonės g. dalies (nuo Šiaurinės g. iki Pušaloto g.) kapitalinis remontas – atliekami statybos darbai.
5.1.13.	Įdiegti saugaus eismo priemonės avaringiausių gatvių ruožuose, pėsčiųjų perėjose ir sankryžose.	Parengti strateginio planavimo dokumentai, techniniai projektai.	PMSA		PMS BL	2016	2026	Vykdoma		Nuolatos diegiamos priemonės, pertvarkomos perėjos.
5.1.14.	Plėsti automobilių stovėjimo vietų ir jų aikštelių tinklą daugiaaukščių pastatų rajonuose, išlaisvinant svarbiausių gatvių važiuojamąją dalį nuo stovinčių automobilių.	Parengti teritorijų planavimo, strateginio planavimo dokumentai, techniniai projektai.	PMSA		KT	2016	2026	Vykdoma		2023 m. su bendriju prisidėjimu rekonstruotos 4 automobilių stovėjimo aikštelės prie daugiabučių: Beržų g. 23, Nendrės g. 1, Molainių g. 108, Žemaičių g. 37, Panevėžyje. 2020 m. su bendriju

										pridedimu rekonstruotos automobilių stovėjimo aikštelės šalia daugiabučių namų: Žemaičių g. 30, Molainių g. 38, 40, 42; Molainių g. 96, Molainių g. 102, Parko g. 63, 65, Beržų g. 17.
5.2.	Susisiekimo sistema (BPK1 2.3.3.)									
5.2.1.	Apriboti automobilių eismą miesto centre, prioritetą suteikiant visuomeniniam transportui, pėsčiųjų ir dviratininkų eismui.	Techninis projektas ir jo vykdymas.	PMSA		PMSA	2023	2033	Vykdoma		Planuojama mažos taršos zona Elektros g.
5.2.2.	Pagerinti susisiekimą tarp pietinės ir šiaurinės miesto dalių, numatyti įrengti viadukus per geležinkelį.	Techninis projektas ir jo vykdymas.	PMSA		PMSA, PMS BL	2023	2033	Nepradėta vykdyti		
5.2.3.	Naujoms teritorijoms aptarnauti suformuoti naują gatvę, lygiagrečią miesto aplinkkeliui (numatoma įrengti iš dalies esamų gatvių / kelių pagrindu nuo Pušaloto g. iki J. Tilvyčio g. tęsinio su tiltu per upę).	Parengti teritorijų planavimo, strateginio planavimo dokumentai, techniniai projektai.	PMSA		KT	2023	2033	Nepradėta vykdyti		
5.2.4.	Gatvėse pagal galimybes įrengti specialias eismo juostas viešajam transportui, sudaryti prioritetines eismo sąlygas viešojo susisiekimo autobusais pagrindinėse miesto sankryžose.	Parengti teritorijų planavimo, strateginio planavimo dokumentai, techniniai projektai.	PMSA		PMSA	2023	2033	Nepradėta vykdyti		
5.2.5.	Įrengti naujus dviračių takus ir	Parengti teritorijų	PMSA		ES SFL	2023	2033	Vykdoma		Įrengiami nauji

	dviračių saugojimo aikštes.	planavimo, strateginio planavimo dokumentai, techniniai projektai, įrengtos dviračių trasos, dviračių saugojimo aikštelės.									dviračių takai ir dviračių saugojimo aikštes.
6. INŽINERINĖS INFRASTRUKTŪROS PLĖTRA (BP 2.3.4.)											
6.1.	Ekoinžinerinė infrastruktūra: vandentieka (BP 2.3.4.)										
6.1.1.	Vandentiekio tinklų sistemos plėtra. Pasiesti, kad ne mažiau kaip 95 % Panevėžio aglomeracijos gyventojų būtų aprūpinami viešojo vandens tiekėjo tiekiamu vandeniu.	Techniniai projektai, jų vykdymas. Pastatyti nauji vandentiekio tinklai.	PMSA; UAB AV		ES SFL	2016	2026	Vykdoma			Nutiesta vandentiekio tinklų: 2020 m. – 0,916 km; 2021 m. – 4,13 km; 2022 m. – 0,131 km; 2023 m. – 3,497 km.
6.1.2.	Pasenusių, susidėvėjusių vandentiekio tinklų renovacija.	Renovuoti esami vandentiekio tinklai.	PMSA; UAB AV		ES SFL	2016	2026	Vykdoma			Rekonstruota vandentiekio tinklų: 2020 m. – 6,83 km; 2021 m. – 0,82 km; 2022 m. – 0,50 km; 2023 m. – 0,00 km.
6.2.	Ekoinžinerinė infrastruktūra: vandentieka (BPK1 2.3.4.)										
6.2.1.	Plėsti Panevėžio vandentiekį į naujai užstatomas teritorijas ir esamas sodų bendrijas.	Parengti techniniai projektai, jų vykdymas. Pastatyti nauji vandentiekio tinklai.	PMSA; UAB AV		ES SFL	2023	2033	Vykdoma			Vandentiekio tinklai plečiami vadovaujantis bendrovės patvirtintomis taisyklėmis.
6.3.	Ekoinžinerinė infrastruktūra: vandenvala (BP 2.3.4.)										
6.3.1.	Nuotekų sistemos plėtra. Pasiesti, kad ne mažiau kaip 95 % Panevėžio aglomeracijos gyventojų būtų teikiamos nuotekų tvarkymo paslaugos.	Parengti techniniai projektai, jų vykdymas. Pastatyti nauji nuotekų tinklai.	PMSA; UAB AV		ES SFL	2016	2026	Vykdoma			Nutiesta nuotekų tinklų: 2020 m. – 1,201 km; 2021 m. – 6,31 km; 2022 m. – 0,520 km; 2023 m. – 1,699 km.
6.3.2.	Pasenusių, susidėvėjusių nuotekų tinklų renovacija.	Renovuoti esami nuotekų tinklai	PMSA; UAB AV		ES SFL	2016	2026	Vykdoma			Rekonstruota nuotekų tinklų: 2020 m. – 3,476 km; 2021 m. – 0,473 km; 2022 m. – 0,345 km;

6.3.3.	Vykdyti išleidžiamų į paviršinius vandenis nuotekų kontrolę.	Vykdymas	PMSA; UAB AV		KT	2016	2026	Vykdoma		2023 m. – 0,604 km 2020–2023 m. vykdoma Panevėžio nuotekų valykloje, Ramygalos nuotekų valykloje, Uliūnų nuotekų valykloje išvalytų nuotekų, išleidžiamų į paviršinius vandenį, kontrolė vadovaujantis Aplinkos apsaugos agentūros patvirtinta monitoringo programa. Monitoringo duomenys paskelbti bendrovės interneto svetainėje Nuotekų tvarkymas – Aukštaitijos vandenys (avandenys.lt).
6.4.	Ekoinžinerinė infrastruktūra: lietaus nuotekos (BP 2.3.4.)									
6.4.1.	Lietaus nuotekų surinkimo ir tvarkymo sistemos plėtra.	Parengti techniniai projektai, jų vykdymas. Pastatyti nauji lietaus nuotekų tinklai.	PMSA		ES SFL	2016	2026	Vykdoma		2023 m. įgyvendintas projektas paviršinių nuotekų surinkimo infrastruktūros plėtra.
6.4.2.	Vykdyti paviršinių, išleidžiamų į atvirus vandens telkinius nuotekų kontrolę.	Vykdymas.	PMSA		KT	2016	2026	Nepradėta vykdyti		
6.5.	Atliekų tvarkymas (BP 2.3.4.)									
6.5.1.	Komunalinių atliekų rūšiuojamojo surinkimo infrastruktūros (konteinerinių aikštelių) plėtra.	Parengta konteinerių aikštelių išdėstymo schema. Įrengta konteinerinių aikštelių, vnt.	UAB PRATC; AB PSA		ES SFL	2016	2026	Vykdoma		2024 m. įgyvendintas projektas komunalinių rūšiuojamųjų atliekų surinkimo infrastruktūros plėtra.
6.5.2.	Buitines atliekas šalinti tik Panevėžio regioniniame sąvartyne.	Vykdymas.	UAB PRATC		KT	2016	2026	Įgyvendinta	2016	

6.5.3.	Išplėsti stambiągabričių ir pavojingųjų atliekų aikštelių tinklą.	Stambiągabričių ir pavojingųjų atliekų surinkimo aikštelių įrengimas.	PMSA; UAB PRATC; AB PSA		KT	2016	2026	Vykdoma		Rengiama nauja didelių gabaritų aikštelė Kėdainių g. 13, 15.
6.6.	Atliekų tvarkymas (BPK1 2.3.4.)									
6.6.1.	Vystyti konteinerinių aikštelių tinklą atliekoms rūšiuoti.	Parengti techniniai projektai. Vykdomas.	PMSA; UAB PRATC; AB PSA		KT	2023	2033	Vykdoma		Įrengta 260 pakuočių atliekų surinkimo aikštelių.
6.7.	Energetinė infrastruktūra: elektros energija (BP 2.3.4.)									
6.7.1.	Elektros energijos paskirstymo tinklų plėtra.	Parengti elektros energijos paskirstymo tinklų plėtos projektai. Nutiesti nauji elektros tinklai.	PMSA; AB ESO		KT	2016	2026	Vykdoma		Naujai nutiesti OL ir KL elektros tinklai – 68,04 km.
6.7.2.	Naujus paskirstymo tinklus tiesti kabelinėmis linijomis.	Vykdomas.	AB ESO		KT	2016	2026	Vykdoma		Naujai nutiesti KL tinklai – 67,52 km.
6.7.3.	Kabeliuoti didžiąją dalį esamų 10 kV orinių linijų.	Pakeistos oro linijos į požemines kabelių linijas.	AB ESO		KT	2016	2026	Vykdoma		Rekonstruotos 10 kV OL į 10 kV KL – 24,81 km.
6.7.4.	Išlaikyti esamo elektros energijos perdavimo tinklo gerą techninį stovį. Pagal poreikį rekonstruoti esamas transformatorines.	Nuolatinė priežiūra ir kitų priemonių taikymas. Rekonstruotos esamos transformatorinės.	AB ESO		KT	2016	2026	Vykdoma		Rekonstruota: 10 kV modulinės TR (MT) – 8 vnt.; Galios transformatoriai 6–10 kV – 26 vnt.
6.8.	Energetinė infrastruktūra: gamtinių dujų tiekimas (BP 2.3.4.)									
6.8.1.	Užtikrinti saugų ir patikimą esamų magistralinių ir skirstomųjų dujotiekių darbą, įvertinant specialiųjų ir ūkinės veiklos ribojimo sąlygų reikalavimus.	Vykdomas.	AB ESO		KT	2016	2026	Vykdoma		Kas metus vykdomi techninio patikrinimo darbai: 1) Gamtinių dujų skirstomasis tinklas nuo 336,96 iki 392,95 km; 2) 32 dujų slėgio reguliavimo įrenginiai (DSR[r]); 3) 67 katodinės saugos įrenginiai (KS[į]).
6.8.2.	Vystyti ir išplėsti skirstomojo dujotiekio tinklą.	Išplėstas skirstomojo dujotiekio tinklas.	AB ESO		KT	2016	2026	Vykdoma		Tinklas per nurodytą laikotarpį išplėstas –

										59,84 km.
6.9.	Centralizuotas šilumos tiekimas (BP 2.3.4.)									
6.9.1.	Rekonstruoti esamas šilumines trasas.	Rekonstruotos esamos šiluminės trasos.	AB PE		KT	2016	2026	Vykdoma		Nuolat.
6.9.2.	Panevėžio miesto katilines pritaikyti biokuro naudojimui.	Katilines pritaikytos biokuro naudojimui.	AB PE		ES SFL	2016	2026	Įgyvendinta	2020-01-31	
6.9.3.	Atlikti Panevėžio miesto šilumos specialiojo plano korektūrą.	Atlikta specialiojo plano korektūra.	PMSA; AB PE		KT	2016	2026	Įgyvendinta	2015-06-25	Koregavimas atliktas.
6.9.4.	Plėsti šilumos tinklus pietinėje ir vakarinėje miesto dalyse.	Parengti techniniai projektai, jų įgyvendinimas.	PMSA; AB PE		KT	2016	2026	Vykdoma		Prireikus.
6.9.5.	Išlaikyti esamus centralizuotos šilumos vartotojus, renovuoti daugiabučius namus ir kitus pastatus.	Renovuoti pastatai su centralizuota šilumos sistema.	PMSA; AB PE		KT	2016	2026	Vykdoma		
6.10.	Centralizuotas šilumos tiekimas (BPK1 2.3.4.)									
6.10.1.	Tęsti esamų šiluminių trasų rekonstrukciją naudojant bekanalę technologiją.	Rekonstruotos esamos šilumos trasos.	PMSA; AB PE		KT	2023	2033	Vykdoma		
6.11.	Ryšių infrastruktūra (BP 2.3.4.)									
6.11.1.	Išplėsti mobilų daugiakanalio ryšio tinklą.	Išplėtotas daugiakanalio ryšio tinklas.	Telia Lietuva, AB		KT	2016	2026	Vykdoma		
6.11.2.	Išplėtoti šviesolaidinių kabelių tinklą.	Išplėtotas šviesolaidinių kabelių tinklas.	Telia Lietuva, AB		KT	2016	2026	Vykdoma		
6.11.3.	Išlaikyti esamą pašto skyrių tinklą, įrengti juose viešojo interneto prieigas.	Išlaikytų esamų pašto skyrių skaičius ir juose įrengtų viešojo interneto prieigų skaičius.	PMSA; AB „Lietuvos paštas“		KT	2016	2026	Vykdoma		
7. PREKYBOS CENTRŲ IŠDĖSTYMAS (BP 2.3.5.)										
7.1.	Prekybos centrų išdėstymas (BP 2.3.5.)									
7.1.1.	Prekybos įmonių tinklo vystymas.	Parengti ir (ar) pakoreguoti strateginiai ir teritorijų planavimo dokumentai.	PMSA		PMS BL	2016	2026	Vykdoma		Priemonė vykdoma rengiant ir (ar) koreguojant teritorijų planavimo

										dokumentus.
8. ŽEMĖS NAUDOJIMAS IR TERITORIJOS BALANSAS (BP 3.)										
8.1.	Miesto teritorijos žemės naudojimas (BP 3.1.)									
8.1.1.	Bendrajame plane nustatyti veiklos, susijusios su žemės (teritorijos) naudojimu, reglamentavimas. Teritorija vystoma pagal numatytą veiklą.	Parengti teritorijų planavimo dokumentai.	PMSA		PMS BL	2016	2026	Įgyvendinta	2023-05-23	Patvirtinta Panevėžio miesto teritorijos bendrojo plano keitimo korektūra.
8.1.2.	Polifunkcinė teritorijų plėtra.	Parengti teritorijų planavimo dokumentai, techninis projektas ir jo vykdymas.	PMSA		PMS BL	2016	2026	Vykdoma		Priemonė vykdoma rengiant ir (ar) koreguojant teritorijų planavimo dokumentus.

SUTRUMPINIMAI:

AB „Lietuvos geležinkeliai“ – AB LG;

AB „Panevėžio energija“ – AB PE;

AB „Panevėžio specialus autotransportas“ – AB PAS;

BP – Panevėžio miesto savivaldybės teritorijos bendrojo plano keitimas;

BPK1 – Panevėžio miesto teritorijos bendrojo plano keitimo koregavimas;

BPK2 – Panevėžio miesto teritorijos bendrojo plano dalies „Gamtinis karkasas ir želdynų bei rekreacijos teritorijų plėtra“ koregavimas;

ES SFL – Europos Sąjungos struktūrinių fondų lėšos;

Lietuvos Respublikos susisiekimo ministerija – LRSM;

PMS BL – Panevėžio miesto savivaldybės biudžeto lėšos;

PMSA – Panevėžio miesto savivaldybės administracija;

UAB „Aukštaitijos vandenys“ – UAB AV;

UAB „Panevėžio autobusų parkas“ – UAB PAP;

UAB Panevėžio regiono atliekų tvarkymo centras – UAB PRATC.

Panevėžio miesto savivaldybės
teritorijos bendrojo plano keitimo
sprendinių įgyvendinimo stebėsenos
(už 2020–2023 m.) ataskaitos
2 priedas

PANEVĖŽIO MIESTO SAVIVALDYBĖS TERITORIJOS BENDROJO PLANO KEITIMO RODIKLIAI UŽ 2020–2023 M.

Rodiklių grupės	Rodiklis	Mato vienetai	2020 m. (duomenys 2021-01-01)	2021 m. (duomenys 2022-01-01)	2022 m. (duomenys 2023-01-01)	2023 m. (duomenys 2024-01-01)	Duomenų šaltinio Nr.
I. Baziniai rodikliai	Gyventojų tankis	gyv./km ²	1782,0	1751,8	1747,9	1731,9	1.
	Parengtų specialiojo teritorijų planavimo dokumentų skaičius	vnt.	8	9	4	2	2.
	Parengtų kompleksinių teritorijų planavimo dokumentų skaičius	vnt./vnt.	12	14	20	19	3.
	Statybos leidimai naujiems gyvenamiesiems namams statyti	vnt.	121	138	56	71	4.
	Leidimai statyti paslaugų objektus	vnt.	5	1	3	3	5.
	Leidimai statyti pramonės ir sandėliavimo objektus	vnt.	5	5	5	13	6.
	Leidimai statyti visuomeninius objektus	vnt.	3	2	5	13	7.
II. Fizinė aplinka	Užstatyta teritorija	km ²	24,369	24,374	24,567	24,590	8.
	Naujai pastatytų butų skaičius	vnt.	104	92	230	201	9.
	Gyvenamo būsto statybos apimtis	vnt./vnt.	104/19	92/5	230/16	201/19	10.
	Renovacija	vnt.	8	16	9	9	11.
	Aukštybinių pastatų statyba	vnt.	0	0	0	0	12.
	Didžiųjų prekybos centrų statyba	vnt.	0	0	0	1	13.
	Inžineriniai komunikaciniai koridoriai	ha/gyv.	0,004	0,004	0,004	0,004	14.
	Žaliosios teritorijos	ha/gyv.	0,004	0,004	0,005	0,005	15.
	Visuomeninės erdvės	ha/gyv.	n. d.	n. d.	n. d.	n. d.	16.

	Miškų ūkio paskirties žemė	ha/gyv.	0,002	0,002	0,002	0,002	17.
	Konservacinės paskirties žemė	ha/gyv.	0,001	0,001	0,001	0,001	18.
	Saugomos teritorijos	km ²	n. d.	n. d.	n. d.	0,543	19.
	Gyvenamojo ploto vidurkis	m ² / gyv.	31	31,8	31,9	n. d.	20.
	Užstatymo intensyvumas	proc.	n. d.	n. d.	n. d.	n. d.	21.
	Užstatymo tankumas	proc.	n. d.	n. d.	n. d.	16,73	22.
	Namų ūkių, turinčių interneto prieigą, dalis	proc.	n. d.	n. d.	n. d.	n. d.	23.
	Miesto gyventojų procentinė kelionių struktūra	proc. / proc. / proc.	n. d.	n. d.	n. d.	n. d.	24.
	Dviračių infrastruktūra	km	88,5	90,3	90,3	91,0	25.
	Viešasis transportas	mln. keleivių/ per metus	6,9796	5,8456	7,6195	n.d.	26.
	Vandentiekio ir nuotekų tinklai	km	968,473	970,59	972,086	977,886	27.
	Elektros energijos tiekimas	km	798,28	816,31	828,57	860,12	28.
	Šilumos tiekimas	km	155,088	154,245	146,882	147,561	29.
	Gamtinių dujų tiekimas	km	382,32	388,04	389,55	392,95	30.
	Atliekos	t/m	38695,32	39650,60	37875,06	35514,64	31.
III. Socialiniai rodikliai	Gyventojų skaičius	tūkst. gyv.	89,100	87,590	87,395	86,595	32.
	Vidutinis miesto gyventojų amžius	m	48	48	49	49	33.
	Gyventojų su aukštuoju išsilavinimu dalis	proc.	24,4	28,2	30,6	28,3	34.
	Darbingo amžiaus gyv. dalis	proc.	64,4	64	63,4	62,9	35.
	Natūralus gyventojų prieaugis	gyv.	-787	-932	-803	-681	36.
	Vidutinis šeimos dydis	asmenų skaičius	n. d.	2,17	n. d.	n. d.	37.
	Senatvės pensininkų ir darbingo amžiaus gyventojų skaičiaus santykis	proc.	42,5	41,5	41,7	n. d.	38.

	Ikimokyklinio ugdymo vietų	vnt. sk./100 vaikų	106	109	112	114	39.
	Mokyklų sk.	sk./1000 gyv.	0,269	0,274	0,263	0,266	40.
	Kultūros įstaigų sk.	sk./1000 gyv.	0,146	0,148	0,149	0,150	41.
	Konferencijų salių sk.	sk./1000 gyv.	n. d.	n. d.	n. d.	n. d.	42.
	Sveikatos apsaugos ministerijos sistemos įstaigų sk.	sk./1000 gyv.	0,337	0,343	0,343	0,346	43.
	Nusikalstamumas	sk./1000 gyv.	14,44	13,71	17,22	18,78	44.
	Eismo saugumo lygis	sk./1000 gyv.	1,40	1,61	1,85	1,74	45.
	Savivaldybės biudžeto dalis, tenkanti socialinėms pašalpoms	proc.	n. d.	n. d.	1,94	1,84	46.
IV. Ekonominiai rodikliai	Užimtumas	proc.	73,1	71,3	74,8	73,3	47.
	Nedarbo lygis	proc.	12,7	13,0	8,5	8,2	48.
	Vidutinis mėnesinis darbo užmokestis	EUR	835,68	906,18	1020,05	1138,28	49.
	Gyvenamosios paskirties būsto vertė	EUR/m ²	641,24	730,21	861,43	n. d.	50.
	Ūkio subjektų, turinčių daugiau kaip 50 darbuotojų skaičius	proc.	n. d.	n. d.	n. d.	n. d.	51.
	Materialinės investicijos	tūkst. EUR/ gyv.	2,118	2,256	2,166	n. d.	52.
	Tiesioginės užsienio investicijos	tūkst. EUR/ gyv.	3,945	4,572	3,435	n. d.	53.
	Europos Sąjungos struktūrinių fondų lėšos	tūkst. EUR/ gyv.	0,104	0,086	0,056	0,046	54.
	Apgyvandinimo įstaigos	sk./1000	0,337	0,468	0,252	0,289	55.

		gyv.					
	Turistų srautai	sk./1000 gyv.	91,98	245,91	319,54	314,41	56.
	Oro uostų keleivių pervežimai	mln. vnt.	n. d.	n. d.	n. d.	n. d.	57.
	Savivaldybės bendrosios pajamos	EUR/gyv.	1243,22	1430,09	1702,06	1955,70	58.
	Savivaldybės bendrosios išlaidos	EUR/gyv.	1280,29	1472,96	1698,78	1989,18	59.
	Dienų skaičius, kai buvo viršyta leistina oro tarša iš stacionarių taršos šaltinių	sk.	n. d.	n. d.	n. d.	n. d.	60.
V. Aplinkosauginiai rodikliai	Dienų skaičius, kai buvo viršyta leistina oro tarša iš mobilių taršos šaltinių	sk.	n. d.	n. d.	n. d.	n. d.	61.
	Nuotekų (ūkio, buities, gamybos) išvalytų iki DLT normų ir išleistų į paviršinius vandenis kiekis	m ³ /gyv.	115,88	134,14	150,84	135,68	62.

Duomenų šaltiniai:

n. d. – nėra duomenų

1. Oficialios statistikos portalas (gyventojų tankis metų pradžioje).
2. Teritorijų planavimo dokumentų registro duomenys.
3. Teritorijų planavimo dokumentų registro duomenys.
4. Panevėžio miesto savivaldybės administracijos duomenys.
5. Panevėžio miesto savivaldybės administracijos duomenys.
6. Panevėžio miesto savivaldybės administracijos duomenys.
7. Panevėžio miesto savivaldybės administracijos duomenys.
8. Lietuvos Respublikos žemės fondo ataskaitų duomenys.
9. Išvestinis rodiklis. Oficialios statistikos portalo duomenys. Baigtų statyti būstų skaičius, iš viso pastatytų butų, vnt.
10. Išvestinis rodiklis. Oficialios statistikos portalo duomenys. Baigtų statyti būstų skaičius, iš viso pastatytų butų, vnt.; baigtų statyti naujų negyvenamųjų pastatų skaičius; iš viso pastatyta naujų pastatų, vnt.
11. Būsto energijos taupymo agentūros Lietuvos renovacijos žemėlapiu duomenys. Renovuoti daugiabučiai.

12. Panevėžio miesto savivaldybės administracijos duomenys.
13. Panevėžio miesto savivaldybės administracijos duomenys.
14. Tokia išraiška rodiklis neskaičiuojamas / tokio rodiklio atitinkamu laiku nebuvo, teikiamas išvestinis rodiklis. Lietuvos Respublikos žemės fondo ataskaitų duomenys. Imtyje naudota – keliai, ha.: 2020 m. – 332,30; 2021 m. – 335,04; 2022 m. – 331,55; 2023 m. – 333,09.
15. Tokia išraiška rodiklis neskaičiuojamas / tokio rodiklio atitinkamu laiku nebuvo, teikiamas išvestinis rodiklis. Lietuvos Respublikos žemės fondo ataskaitų duomenys. Imtyje naudota – medžių ir krūmų želdiniai, ha: 2020 m. – 351,08; 2021 m. – 351,34; 2022 m. – 411,98; 2023 m. – 417,41.
16. Tokia išraiška rodiklis neskaičiuojamas / tokio rodiklio atitinkamu laiku nebuvo.
17. Išvestinis rodiklis. Lietuvos Respublikos žemės fondo ataskaitų duomenys. Imtyje naudota – miškų ūkio paskirties žemė, ha: 2020 m. – 143,37; 2021 m. – 142,01; 2022 m. – 140,05; 2023 m. – 139,88.
18. Išvestinis rodiklis. Lietuvos Respublikos žemės fondo ataskaitų duomenys. Imtyje naudota – konservacinės paskirties žemė, ha: 2020 m. – 2,3623; 2021 m. – 2,3623; 2022 m. – 2,3623; 2023 m. – 2,3623.
19. Tokia išraiška rodiklis neskaičiuojamas / tokio rodiklio atitinkamu laiku nebuvo, teikiamas išvestinis rodiklis, www.geoportal.lt; Lietuvos Respublikos saugomų teritorijų valstybės kadastro duomenys. Imtyje naudotas saugomų teritorijų bendras plotas.
20. Oficialios statistikos portalo duomenys. Naudingasis plotas, tenkantis vienam gyventojui (Panevėžio miestas), m².
21. Tokia išraiška rodiklis neskaičiuojamas / tokio rodiklio atitinkamu laiku nebuvo.
22. Išvestinis rodiklis, www.geoportal.lt; GRPK – Georeferencinio pagrindo kadastro erdvinių duomenų rinkinio (dinaminio) duomenys. Visų pastatų antžeminės dalies patalpų, įskaitant cokolinių aukštų ir naudojamų pastogių patalpas, bendrojo ploto suma; Lietuvos Respublikos žemės fondo ataskaitos duomenys. Kitos paskirties žemės sklypų plotų suma.
23. Tokia išraiška rodiklis neskaičiuojamas / tokio rodiklio atitinkamu laiku nebuvo.
24. Tokia išraiška rodiklis neskaičiuojamas / tokio rodiklio atitinkamu laiku nebuvo.
25. Oficialus statistikos portalo duomenys. Dviračių takų ilgis metų pabaigoje, km.
26. Išvestinis rodiklis. Oficialiosios statistikos portalo duomenys. Keleivių vežimas kelių transportu.
27. UAB „Aukštaitijos vandenys“ duomenys.
28. AB ESO duomenys.
29. UAB „Panevėžio energija“ duomenys. Iš viso skirstomųjų tinklų, km.
30. AB ESO duomenys.
31. Panevėžio miesto savivaldybės administracijos duomenys. Rodiklis teikiamas t.
32. Išvestinis rodiklis. Oficialios statistikos portalo duomenys. Nuolatinių gyventojų skaičius metų pradžioje, gyventojai.
33. Oficialios statistikos portalo duomenys. Oficialus statistikos portalas (medianinis gyventojų amžius metų pradžioje, m.)
34. Išvestinis rodiklis. Oficialios statistikos portalo duomenys. Gyventojų išsilavinimas, tūkst. gyventojų. Nuolatinių gyventojų skaičius metų pradžioje, gyventojai.
35. Oficialios statistikos portalo duomenys. Nuolatinių gyventojų amžiaus struktūra metų pradžioje, 15–64 m., proc.
36. Oficialios statistikos portalo duomenys. Natūrali gyventojų kaita, asmenys.
37. Išvestinis rodiklis. Oficialios statistikos portalo duomenys. Asmeninių namų ūkių gyventojų skaičius, asmenys. Asmeninių namų ūkių skaičius, vnt.
38. Išvestinis rodiklis. Oficialios statistikos portalo duomenys. Valstybinio socialinio draudimo senatvės pensijas gaunančių asmenų skaičius, tenkantis 1 tūkst. darbingo amžiaus gyventojų, asmenys.
39. Oficialios statistikos portalo duomenys. Vietų skaičius, tenkantis 100-ai vaikų, lankančių ikimokyklinio ugdymo įstaigas, vnt.

40. Išvestinis rodiklis. Oficialios statistikos portalo duomenys. Bendrojo ugdymo mokyklos, vnt. (2020 m. – 24 vnt., 2021 m. – 24 vnt., 2022 m. – 23 vnt., 2023 m. – 23 vnt.).
41. Išvestinis rodiklis. Panevėžio miesto savivaldybės duomenys, vnt. (2020 m. – 13 vnt., 2021 m. – 13 vnt., 2022 m. – 13 vnt., 2023 m. – 13 vnt.)
42. Tokia išraiška rodiklis neskaičiuojamas / tokio rodiklio atitinkamu laiku nebuvo.
43. Išvestinis rodiklis. Panevėžio miesto savivaldybės duomenys. Panevėžio m. sav. veikia 30 sveikatos priežiūros įstaigų.
44. Išvestinis rodiklis. Oficialios statistikos portalo duomenys. Užregistruotų nusikaltimų, baudžiamųjų nusižengimų skaičius. Imtyje naudotas nusikalstamų veikų sk. Panevėžio m. sav.: 2020 m. – 1287 veikos; 2021 m. – 1201 veika; 2022 m. – 1505 veikos, 2023 m. – 1626 veikos.
45. Išvestinis rodiklis. Oficialios statistikos portalo duomenys. Kelių eismo įvykiai, kuriuose nukentėjo žmonės, vnt.: 2020 m. – 125; 2021 m. – 141; 2022 m. – 162; 2023 m. – 151.
46. Išvestinis rodiklis. Oficialios statistikos portalo duomenys. Išlaidos socialinei pašalpai, tūkst. EUR. Lyginta su bendromis savivaldybės išlaidomis (rodiklis Nr. 59).
47. Oficialios statistikos portalo duomenys. Užimtumo lygis, proc.
48. Oficialios statistikos portalo duomenys. Registruotų bedarbių ir darbingo amžiaus gyventojų santykis, proc.
49. Išvestinis rodiklis. Oficialios statistikos portalo duomenys. Darbo užmokestis (mėnesinis) (neto), Šalies ūkis su individualiosiomis įmonėmis, EUR.
50. Oficialios statistikos portalo duomenys. Būsto pirkimo–pardavimo vidutinės kainos.
51. Tokia išraiška rodiklis neskaičiuojamas / tokio rodiklio atitinkamu laiku nebuvo.
52. Išvestinis rodiklis. Oficialios statistikos portalo duomenys. Materialinės investicijos, tenkančios vienam gyventojui, EUR.
53. Išvestinis rodiklis. Oficialios statistikos portalo duomenys. Tiesioginės užsienio investicijos, tenkančios vienam gyventojui, laikotarpio pabaigoje, EUR.
54. Išvestinis rodiklis. Panevėžio miesto savivaldybės administracijos duomenys. Europos Sąjungos finansinės paramos lėšos, tūkst. EUR.
55. Išvestinis rodiklis. Oficialios statistikos portalo duomenys. Apgyvandinimo įstaigų skaičius, vnt.: 2020 m. – 30; 2021 m. – 41; 2022 m. – 22, 2023 m. – 25.
56. Išvestinis rodiklis. Oficialiosios statistikos portalo duomenys. Turistų skaičius apgyvendinimo įstaigose: 2020 m. – 8195, 2021 m. – 21539; 2022 m. – 27926, 2023 m. – 27226.
57. Tokia išraiška rodiklis neskaičiuojamas / tokio rodiklio atitinkamu laiku nebuvo.
58. Išvestinis rodiklis. Oficialiosios statistikos portalo duomenys. Savivaldybių biudžetų pajamos, tūkst. EUR.
59. Išvestinis rodiklis. Oficialiosios statistikos portalo duomenys. Savivaldybių biudžetų išlaidos, tūkst. EUR.
60. Tokia išraiška rodiklis neskaičiuojamas / tokio rodiklio atitinkamu laiku nebuvo.
61. Tokia išraiška rodiklis neskaičiuojamas / tokio rodiklio atitinkamu laiku nebuvo.
62. Išvestinis rodiklis. Oficialiosios statistikos portalo duomenys. Išleista išvalytų iki normos nuotekų, tūkst. m³.

DETALŪS METADUOMENYS

Dokumento sudarytojas (-ai)	Panevėžio miesto savivaldybės administracija 288724610, Laisvės a. 20 LT-35200, Panevėžys
Dokumento pavadinimas (antraštė)	Dėl pritarimo Panevėžio miesto savivaldybės teritorijos bendrojo plano keitimo sprendinių įgyvendinimo stebėsenos (už 2020–2023 m.) ataskaitai
Dokumento registracijos data ir numeris	2025-01-30 Nr. 1-26
Dokumento gavimo data ir dokumento gavimo registracijos numeris	–
Dokumento specifikacijos identifikavimo žymuo	ADOC-V1.0
Parašo paskirtis	Pasirašymas
Parašą sukūrusio asmens vardas, pavardė ir pareigos	Petras Luomanas, Mero pareigas laikinai einantis Savivaldybės tarybos narys
Sertifikatas išduotas	PETRAS LUOMANAS LT
Parašo sukūrimo data ir laikas	2025-01-30 10:21:40 (GMT+02:00)
Parašo formatas	XAdES-T
Laiko žymoje nurodytas laikas	2025-01-30 10:21:58 (GMT+02:00)
Informacija apie sertifikavimo paslaugų teikėją	SK ID Solutions EID-Q 2021E, SK ID Solutions AS EE
Sertifikato galiojimo laikas	2024-10-30 17:26:04 – 2029-10-30 23:59:59
Informacija apie būdus, naudotus metaduomenų vientisumui užtikrinti	"Registravimas" paskirties metaduomenų vientisumas užtikrintas naudojant "RCSC IssuingCA-2, VI Registru Centras - i.k. 124110246 LT" išduotą sertifikatą "Dokumentų valdymo sistema Avilys, Panevėžio miesto savivaldybės administracija, į.k. 288724610 LT", sertifikatas galioja nuo 2024-12-18 11:19:20 iki 2027-12-18 11:19:20
Pagrindinio dokumento priedų skaičius	3
Pagrindinio dokumento priedamų dokumentų skaičius	–
Priedamo dokumento sudarytojas (-ai)	–
Priedamo dokumento pavadinimas (antraštė)	–
Priedamo dokumento registracijos data ir numeris	–
Programinės įrangos, kuria naudojantis sudarytas elektroninis dokumentas, pavadinimas	Dokumentų valdymo sistema Avilys, versija 3.5.80
Informacija apie elektroninio dokumento ir elektroninio (-ių) parašo (-ų) tikrinimą (tikrinimo data)	Atitinka specifikacijos keliamus reikalavimus. Visi dokumente esantys elektroniniai parašai galioja (2025-01-30 11:26:32)
Paieškos nuoroda	–
Papildomi metaduomenys	Nuorašą suformavo 2025-01-30 11:26:32 Dokumentų valdymo sistema Avilys