



PANEVĖŽIO MIESTO SAVIVALDYBĖS ADMINISTRACIJOS ARCHITEKTŪROS IR URBANISTIKOS SKYRIUS

Kodas 288724610, Laisvės a. 20, LT-35200 Panevėžys, tel. 501221, 501223, faks. 501221, el. p. architektura@panevezys.lt

Miesto ūkio ir aplinkosaugos komitetui

BA-187.-1670
2013-07-22

DĖL ŽEMĖS SKLYPO SUFORMAVIMO ESAMIEMS STATINIAMS EKSPLOATUOTI, J.ŠIAUČIŪNO G. 36, PANEVĖŽIO M.

2012 m. lapkričio mėn. 19 dieną Panevėžio miesto savivaldybės Architektūros ir urbanistikos skyrius gavo prašymą iš NSB „Stetiškiai“ suformuoti naudojamą valstybinės žemės sklypą esamiems statiniams eksploatuoti, adresu J.Šiaučiūno g. 36, Panevėžio m.

2012 m. lapkričio mėn. 21 dieną šis klausimas buvo svarstytas darbo grupės, teritorijų planavimo dokumentų rengimo klausimams spręsti, posėdyje, kuriame Darbo grupė pritarė šiam prašymui, tačiau reikėjo pateikti statinių nuosavybės dokumentus iš Nekilnojamojo turto registro, situacijos planą iš inventorinės bylos, kuriame matytusi koku valstybinės žemės plotu bendrija naudojasi, projektinius pasiūlymus, kuriuos reikėjo suderinti su Architektūros ir urbanistikos skyriaus vedėju.


2013 m. liepos mėn. NSB „Stetiškiai“ pateikė išvardintus dokumentus, todėl šis klausimas pakartotinai buvo svarstomas 2013m. liepos mėn. 17 d. darbo grupės, teritorijų planavimo dokumentų rengimo klausimams spręsti, posėdyje. Darbo grupė nutarė, kad dėl žemės sklypo suformavimo dydžio esamiems statiniams eksploatuoti (dviems pastatams - garažams ir gyvenamajam namui) kreiptis į Miesto ūkio ir aplinkosaugos komitetą, pateikiant NSB „Stetiškiai“ projektinį pasiūlymą ir Architektūros ir urbanistikos skyriaus vedėjo pasiūlymą. Siūlyti Miesto ūkio ir aplinkosaugos komitetui išvažiuojamąjį posėdį, kuriame norėtų dalyvauti NSB „Stetiškiai“ gyventojai. Prašome išnagrinėti šį klausimą.

PRIDEDAMA:

1. Prašymas (1 lapas);
2. Situacijos schema, (1 lapas);
3. Pastatų nuosavybės dokumentai, (3 lapai);
4. Statinių išdėstymo planas, (1 lapas);
5. NSB „Stetiškiai“ gyventojų susirinkimo protokolas, (1 lapas);
6. Panevėžio rajono valdybos sprendimas Nr.175v, 1996-05-08, (1 lapas);
7. Prie sprendimo Nr.175v pridedamas planas, (1 lapas);

8. NSB "Stetiškiai" projektinis pasiūlymas, 2 lapai;

Vedėjas

A handwritten signature in black ink, appearing to read "Saulius Matulis". The signature is written in a cursive style with a large initial 'S'.

Saulius Matulis

G.Ranonienė, tel. 8(45) 50 12 28

GAUTA

Panevėžio miesto savivaldybės priėmimas
2012. 11. 19
Nr. 4A-18.15-1244
interesančių aptarnavimo specialistė

Vaiva Paulauskienė

Siauciuočių g. 36-ojo namo savininkų bendrija "Hektikai"
(fizinio asmens vardas, pavardė/juridinio asmens pavadinimas ir kodas) 7483 17132

Panevėžys, Siauciuočių 36
(veniamoji vieta/buvinės adresas)

Kontaktinis tel. Nr. 867549953
(telefonas, faksas)

Siauciuočių 36-12 Nekilnojamoji turtinė teisė kontakt. asmuo

Panevėžio miesto savivaldybės administracijos
Architektūros ir urbanistikos skyriui

**PRAŠYMAS
DĖL ŽEMĖS SKLYPO SUFORMAVIMO ESAMIEMS STATINIAMS
EKSPLOATUOTI
2012 lapkričio 19d.
(data)**

Vadovaudamasis (-iesi) Lietuvos Respublikos teritorijų planavimo įstatymo 21 straipsnio 3 dalies 1 punktu ir Lietuvos Respublikos Vyriausybės 2010 m. liepos 21 d. nutarimu Nr. 1124 „Dėl Žemės sklypo plano, prilyginamo detaliojo teritorijų planavimo dokumentui, rengimo, derinimo ir tvirtinimo miestų teritorijose tvarkos aprašo patvirtinimo“, prašau (-ome) leisti pradėti rengti žemės sklypo

Panevėžys J. Siauciuočių 36
(žemės sklypo adresas)

plano, prilyginamą detaliojo teritorijų planavimo dokumentui.


Plano rengimo tikslas – suformuoti naudojamą valstybinės žemės sklypą esamiems statiniams eksploatuoti pagal Nekilnojamojo turto kadastrę įrašytą jų tiesioginę paskirtį.

PRIDEDAMA:

1. Dokumentų, patvirtinusių statinių, daiktinių teisių į juos, šių teisių suvaržymus ir juridinius faktus, įregistruojama Nekilnojamojo turto registre kopijos, ... lapų.
2. Naudojamo žemės sklypo plano kopija iš nekilnojamojo daikto kadastro duomenų bylos ar kitų dokumentų, kurių pagrindu asmuo naudoja žemės sklypą. Kopijos, ... lapų.
3. Ieškojimas atstovauti juridiniam asmeniui**, 1 lapas.

PASTABA

Sutinku, kad mano asmens duomenys (išskyrus asmens kodą) būtų skelbiami savivaldybės internetiniame tinklalapyje, vadovaujantis Visuomenės informavimo ir dalyvavimo teritorijų planavimo procese miestų, paviršinių Lietuvos Respublikos Vyriausybės 1996 m. rugėjo 18 d. nutarimu Nr. 1079 (Žin., 1996, Nr. 90-2099) I skyriaus 24 punktu.



(juridinio asmens vardas, pavardė/juridinio asmens pavadinimas)

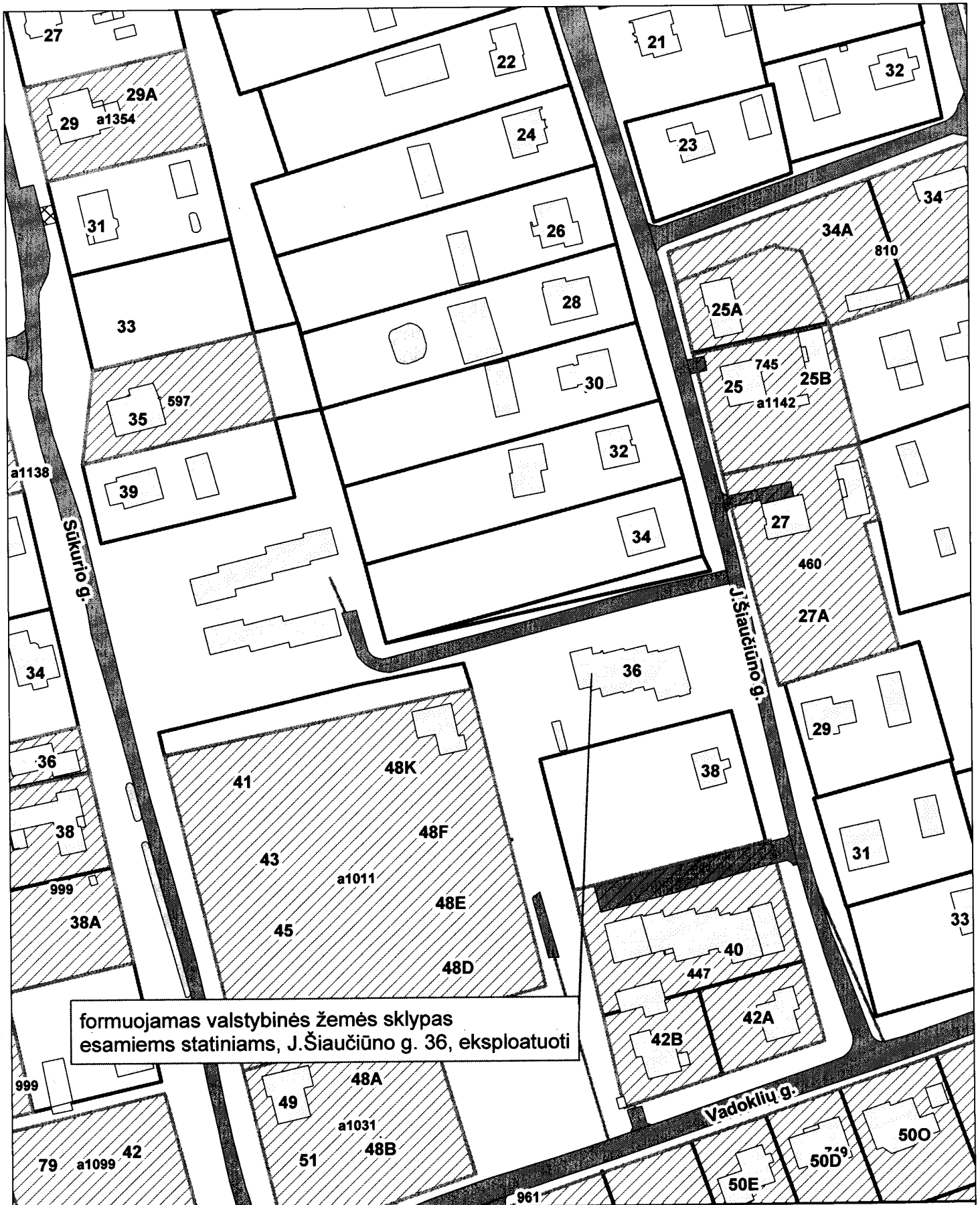
(parašas)

Algimantas Abramavičius
(vardo raidė, pavardė)***

*Rašoma, kai pareiškėjas yra juridinis asmuo.
**Priedama, kai pareiškėjas yra juridinis asmuo. Turiam atstovauti jo darbuotojas.
*** Prašymą pasirašo vienas iš žemės sklypo (-ų) savininkų arba valstybinės žemės naudotojai arba vienas iš jų, turintis notaro patvirtintą išaukštintą rašymą kitiems asmenims.

SITUACIJOS SCHEMA

M 1:1.500



formuojamas valstybinės žemės sklypas
esamiems statiniams, J.Šiaučiūno g. 36, eksploatuoti

Vedėjas
Schema parengė :

S.Matulis
G.Ranonienė

Šiaurinė gatvė 36-ojo namo savininkų
bendraja "Statistika"



Nisutinio gyventojų susirinkimo įvykis
m.

Protokolas Nr.
2012.10.22

Bendrijosje dalyvauja 11 narių

Svarstyta: žemės sklypo supaprastavimo
klauzimas

Spiltilimas priimtas vienbalsiai

Pramonės 
Sekretori: 





LIETUVOS RESPUBLIKA

PANEVĖŽIO RAJONO VALDYBA

SPRENDIMAS

Dėl žemės sklypo dydžio
apie statinius patvirtinimo

1996 05 08

175v

..... Nr.

.....
Panevėžys

Vadovaudamasi Lietuvos Respublikos Vyriausybės 1995 07 17 nu-
tarimu Nr.987 "Dėl valstybinės žemės sklypų ne žemės ūkio veiklai
pardavimo ir nuomos tvarkos" p.6, rajono Valdyba NUSPRENDŽIA:

1. Suderinti gyvenamo namo eksploatacijos bendrijai "Stetiškės
priklausančiam 12 btgyv.namui Stetiškių k., Velžio seniūnijoje 2598
m2 ploto žemės sklypą ir 2-ms ūkiniams pastatams Stetiškių k., Velž
seniūnijoje 3923 m2 ploto žemės sklypą pagal sklypų planus (prideda

2. Suderinti Genovaitės Augaitienės priklausančiam 12 bt. gyv.
namui su 6 garažais Stetiškių k., Velžio seniūnijoje 4160 m2 ploto
žemės sklypą pagal sklypo planą (pridedama).

Rajono meras



V.Šeštokas