



PANEVĖŽIO MIESTO SAVIVALDYBĖS ADMINISTRACIJOS DIREKTORIUS

ĮSAKYMAS

DĖL ŽEMĖS SKLYPO (KADASTRO NR. 2701/0014:137, PANEVĖŽYS) ŽEMĖS NAUDOJIMO BŪDO PAKEITIMO, PAVEDIMO TERITORIJŲ PLANAVIMO IR ARCHITEKTŪROS SKYRIUI

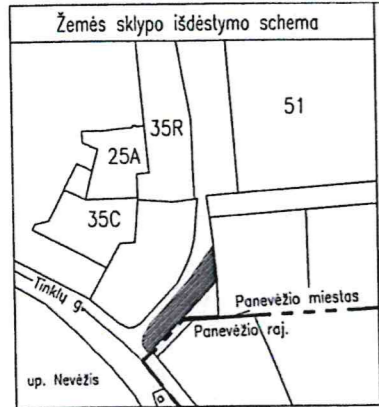
<Reg. data> Nr. <Reg.Nr.>
Panevėžys

Vadovaudamasis Lietuvos Respublikos teritorijų planavimo įstatymo 18 straipsnio 5 dalimi, Lietuvos Respublikos žemės įstatymo 24 straipsnio 1 dalimi, Pagrindinės žemės naudojimo paskirties ir būdo nustatymo ir keitimo tvarkos bei sąlygų aprašo, patvirtinto Lietuvos Respublikos Vyriausybės 2014 m. sausio 15 d. nutarimu Nr. 44, 10, 12, 17 punktais, Žemės naudojimo būdų turinio aprašu, patvirtintu Lietuvos Respublikos žemės ūkio ministro ir Lietuvos Respublikos aplinkos ministro 2013 m. gruodžio 11 d. įsakymu Nr. 3D-830/D1-920, Panevėžio miesto savivaldybės tarybos 2016 m. lapkričio 24 d. sprendimu Nr. 1-408 „Dėl Panevėžio miesto teritorijos bendrojo plano keitimo patvirtinimo“:

1. P a k e i č i u 0,4083 ha žemės sklypo (kadastru Nr. 2701/0014:137, Panevėžys, pagrindinė žemės naudojimo paskirtis – kita, naudojimo būdai: atskirųjų želdynų teritorijos ir pramonės ir sandėliavimo objektų teritorijos) žemės naudojimo būdus taip: atskirųjų želdynų teritorijos (plotas – 0,2120 ha) bei susisiekiimo ir inžinerinių komunikacijų aptarnavimo objektų teritorijos (plotas – 0,1963 ha) pagal pridedamą planą.

2. P a v e d u Savivaldybės administracijos Teritorijų planavimo ir architektūros skyriui pateikti visuomenei informaciją apie priimtą sprendimą Savivaldybės interneto svetainėje (www.panevezys.lt).

Šis įsakymas per vieną mėnesį gali būti apskundžiamas Lietuvos administracinių ginčų komisijos Panevėžio apygardos skyriui (Respublikos g. 62, 35158 Panevėžys) Lietuvos Respublikos ikiteisminio administracinių ginčų nagrinėjimo tvarkos įstatymo nustatyta tvarka, Regionų apygardos administracinio teismo Panevėžio rūmams (Respublikos g. 62, 35158 Panevėžys) Lietuvos Respublikos administracinių bylų teisenos įstatymo nustatyta tvarka. Per vienerius metus gali būti apskundžiamas dėl valstybės tarnautojų piktnaudžiavimo ir biurokratizmo Lietuvos Respublikos Seimo kontrolieriams (Gedimino pr. 56, 01110 Vilnius) Lietuvos Respublikos Seimo kontrolierių įstatymo nustatyta tvarka.

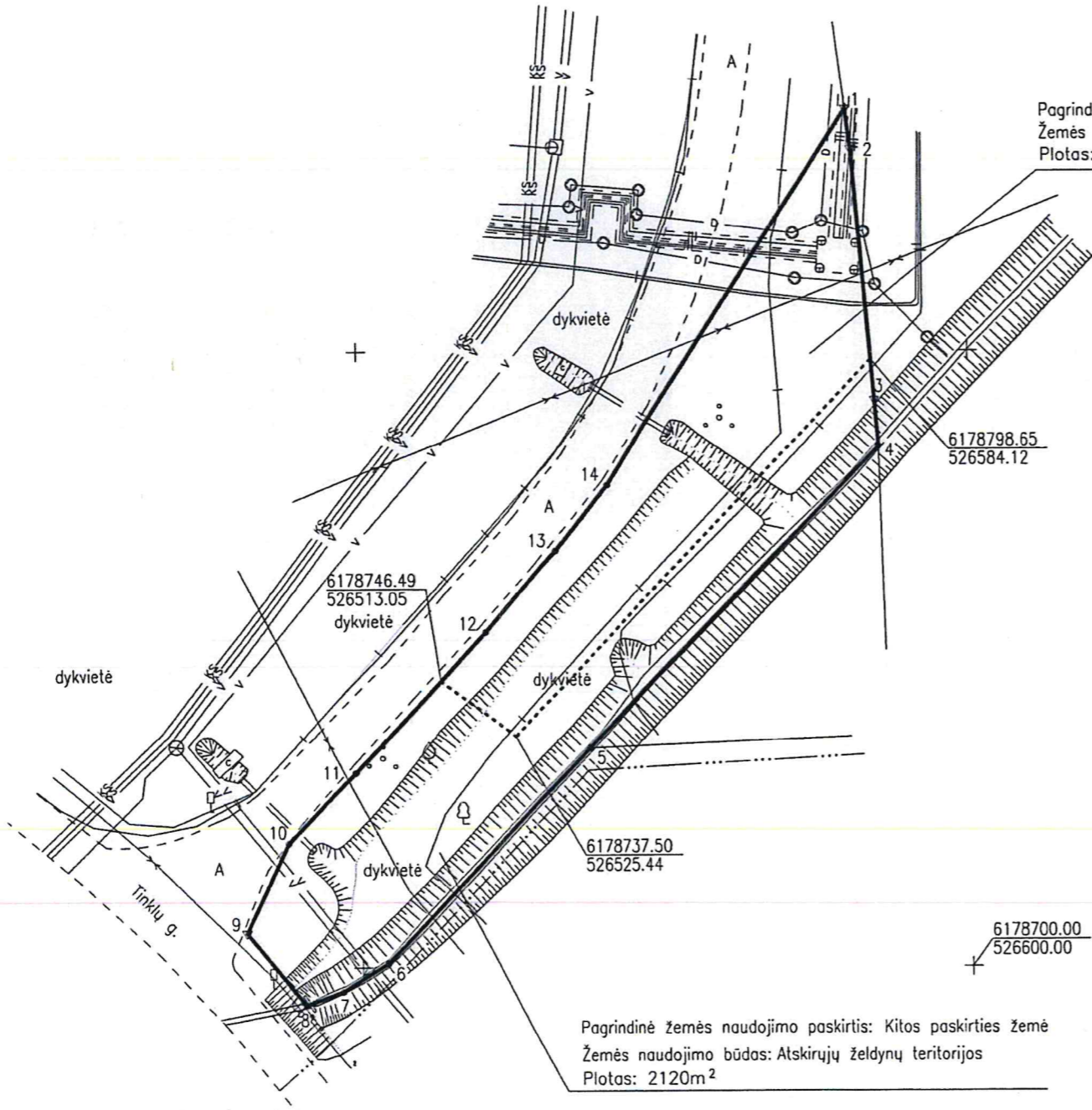


ŽEMĖS SKLYPO PLANAS M 1: 1000

Sklypo plotas 4083 m²

Kadastras:	vietovė	Panevėžio	blokas	sklypas
Žemės sklypo kadastro Nr.:		2 7 0 1 0 0 1 4 0 1 3 7		

Gatvė, namo Nr.	Tinklų g. 59
Kaimas (miestelis)	
Seniūnija	
Miestas (rajonas)	Panevėžys
Apskritis	



Pagrindinė žemės naudojimo paskirtis: Kitos paskirties žemė
 Žemės naudojimo būdas: Susisiekimo ir inžinerinių komunikacijų aptarnavimo objektų teritorijos;
 Plotas: 1963m²

Linijų anotacijų lentelė

Gretimybė	Atstumas
1-2	6.58
2-3	40.95
3-4	7.53
4-5	68.40
5-6	48.40
6-7	8.63
7-8	6.58
8-9	15.33
9-10	16.23
10-11	16.09
11-12	31.19
12-13	17.70
13-14	13.65
14-1	72.79

Su keičiama pagrindine žemės naudojimo paskirtimi ir naudojimo būdais pagal išbraižytas ribas sutinku:

Generalinis direktorius
 Tomas Prūsas




(žemės sklypo savininko (esamojo arba būsimąjo) vardas, pavardė) (parašas) (data)

Pagrindinė žemės naudojimo paskirtis: Kitos paskirties žemė
 Žemės naudojimo būdas: Atskirųjų želdynų teritorijos
 Plotas: 2120m²


Sutartiniai ženklai
 ▽ Įtvirtinti riboženkliai
 ○ Koordinuota riba sutampanti su dirbtiniais ir natūraliais objektais
 Pastaba: inžineriniai tinklai perkelti iš topografinių planų

UAB "N.Tauras ir Ko"

Algirdo 72, Panevėžys tel. 845 432988, mob. 861555600, taurasirko@gmail.com, jm.k.148401114

Pareigos	Parašas	Vardas, pavardė	Data
Direktorius		Nerijus Tauras	2019-12-05
Matininkas		Nerijus Tauras	2019-12-05

Matininko kvalifikacijos pažymėjimo Nr. 2M-M-224



DETALŪS METADUOMENYS

Dokumento sudarytojas (-ai)	Panevėžio miesto savivaldybės administracija 288724610, Laisvės a. 20 LT-35200, Panevėžys
Dokumento pavadinimas (antraštė)	DĖL ŽEMĖS SKLYPO (KADASTRO NR. 2701/0014:137, PANEVĖŽYS) ŽEMĖS NAUDOJIMO BŪDO PAKEITIMO, PAVEDIMO TERITORIJŲ PLANAVIMO IR ARCHITEKTŪROS SKYRIUI
Dokumento registracijos data ir numeris	2019-12-31 Nr. ADP-672
Dokumento gavimo data ir dokumento gavimo registracijos numeris	–
Dokumento specifikacijos identifikavimo žymuo	ADOC-V1.0
Parašo paskirtis	Pasirašymas
Parašą sukūrusio asmens vardas, pavardė ir pareigos	Tomas Jukna, Administracijos direktorius
Sertifikatas išduotas	TOMAS JUKNA, Panevėžio miesto savivaldybės administracija LT
Parašo sukūrimo data ir laikas	2019-12-31 08:52:12 (GMT+02:00)
Parašo formatas	XAdES-T
Laiko žymoje nurodytas laikas	2019-12-31 08:54:37 (GMT+02:00)
Informacija apie sertifikavimo paslaugų teikėją	ADIC CA-A, Asmens dokumentu israsymo centras prie LR VRM LT
Sertifikato galiojimo laikas	2019-06-06 10:00:22 – 2022-06-05 10:00:22
Informacija apie būdus, naudotus metaduomenų vientisumui užtikrinti	"Registravimas" paskirties metaduomenų vientisumas užtikrintas naudojant "RCSC IssuingCA, VI Registru centras - i.k. 124110246 LT" išduotą sertifikatą "Dokumentų valdymo sistema Avily, Panevėžio miesto savivaldybės administracija, i.k.288724610 LT", sertifikatas galioja nuo 2018-12-27 14:11:04 iki 2021-12-26 14:11:04
Pagrindinio dokumento priedų skaičius	1
Pagrindinio dokumento pridedamų dokumentų skaičius	–
Priedamo dokumento sudarytojas (-ai)	–
Priedamo dokumento pavadinimas (antraštė)	–
Priedamo dokumento registracijos data ir numeris	–
Programinės įrangos, kuria naudojantis sudarytas elektroninis dokumentas, pavadinimas	Dokumentų valdymo sistema Avily, versija 3.4.67
Informacija apie elektroninio dokumento ir elektroninio (-ių) parašo (-ų) tikrinimą (tikrinimo data)	Atitinka specifikacijos keliamus reikalavimus. Visi dokumente esantys elektroniniai parašai galioja (2019-12-31 09:27:30)
Paieškos nuoroda	–
Papildomi metaduomenys	Nuorašą suformavo 2019-12-31 09:27:30 Dokumentų valdymo sistema Avily