



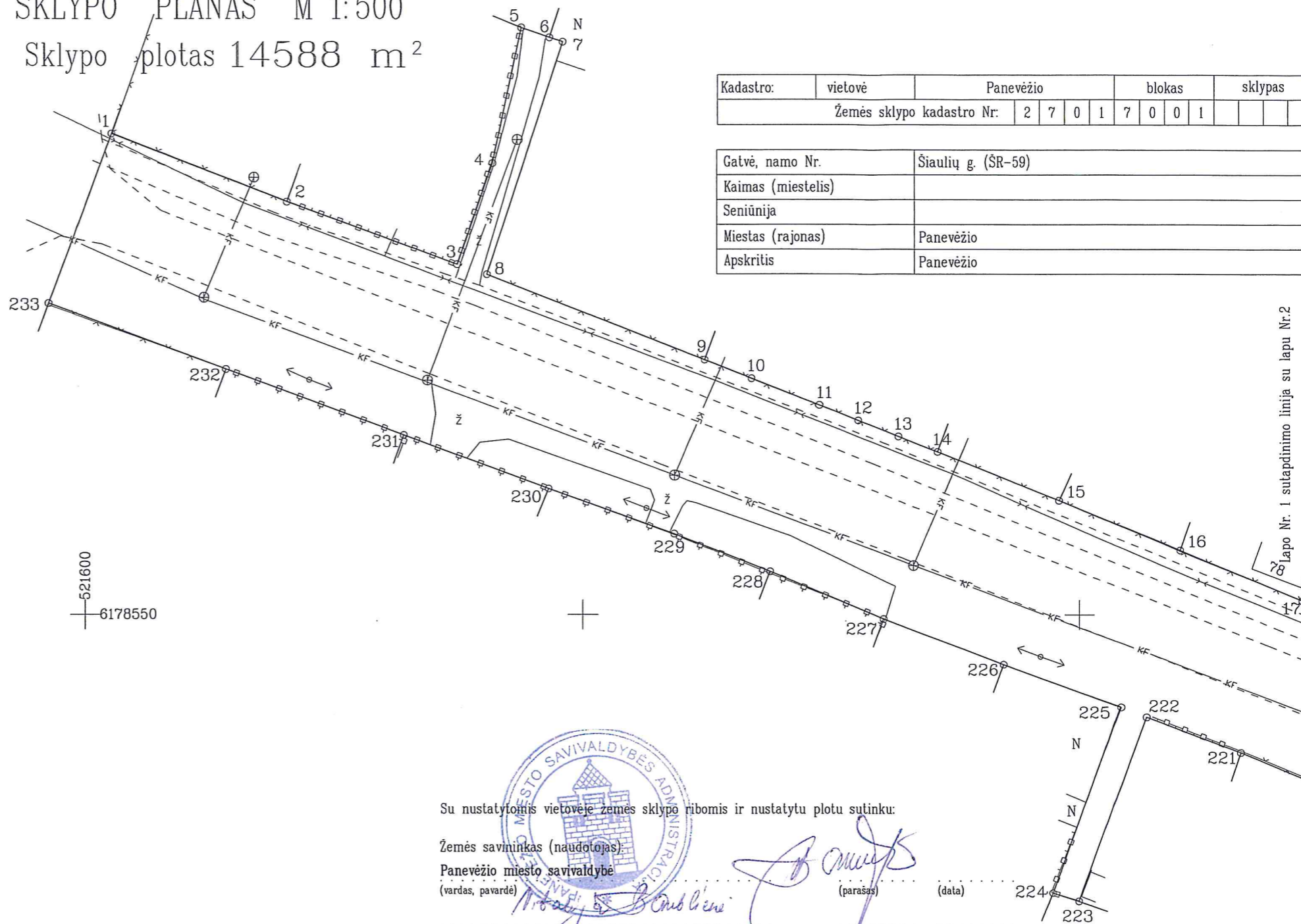
ŽEMĖS SKLYPO PLANAS M 1:500

Sklypo plotas 14588 m²

Kadastro:	vietovė	Panevėžio	blokas	sklypas
Žemės sklypo kadastr. Nr.:		2 7 0 1	7 0 0 1	

Gatvė, namo Nr.	Šiaulių g. (SR-59)
Kaimas (miestelis)	
Seniūnija	
Miestas (rajonas)	Panevėžio
Apskritis	Panevėžio

Gretimybė	Atstumas
1-2	18.84
2-3	18.29
3-4	10.69
4-5	13.76
5-6	3.03
6-7	1.40
7-8	24.39
8-9	23.44
9-10	5.11
10-11	7.33
11-12	4.18
12-13	4.40
13-14	4.22
14-15	13.16
15-16	13.13
16-17	13.36
220-221	13.31
221-222	10.22
222-223	19.71
223-224	2.74
224-225	19.91
225-226	12.53
226-227	12.92
227-228	12.34
228-229	10.44
229-230	13.35
230-231	15.53
231-232	19.04
232-233	19.03
233-1	18.07



Su nustatytais vietovėje žemės sklypo ribomis ir nustatytu plotu sutinku:

Žemės savininkas (naudotojas)
 Panevėžio miesto savivaldybė
 (vardas, pavardė)



[Signature]
 (parašas) (data)

Lapų skaičius	Lapo Nr.
5	1

Nacionalinės žemės tarnybos prie Žemės ūkio ministerijos
 Panevėžio rajono skyriaus skyrius
 Patikrino: *[Signature]* 2017-01-03
 SUDERINTA: *[Signature]* 2017-01-03
 (Pareigų pavadinimas) (Parašas) (Vardas ir pavardė) (Data)
 A.V. (jeigu reikalavimas turėti antspaudą nustatytas įstatymuose)



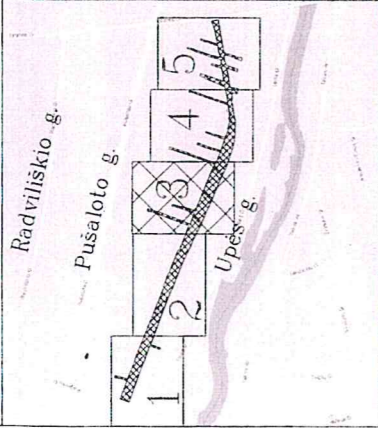
Neringos 7a, LT-35187 Panevėžys Kodas 300714681, PVM LT100003123318. Tel. 861653152

Pareigos	Parašas	Vardas, pavardė	Data
Direktorius	<i>[Signature]</i>	Darius Rankelė	2016.11.01
Matininkas	<i>[Signature]</i>	Evaldas Girnius	2016.11.01



Požeminiai inžineriniai ženklai perkelti nuo topografinių planų

Žemės sklypo išdėstymo schema



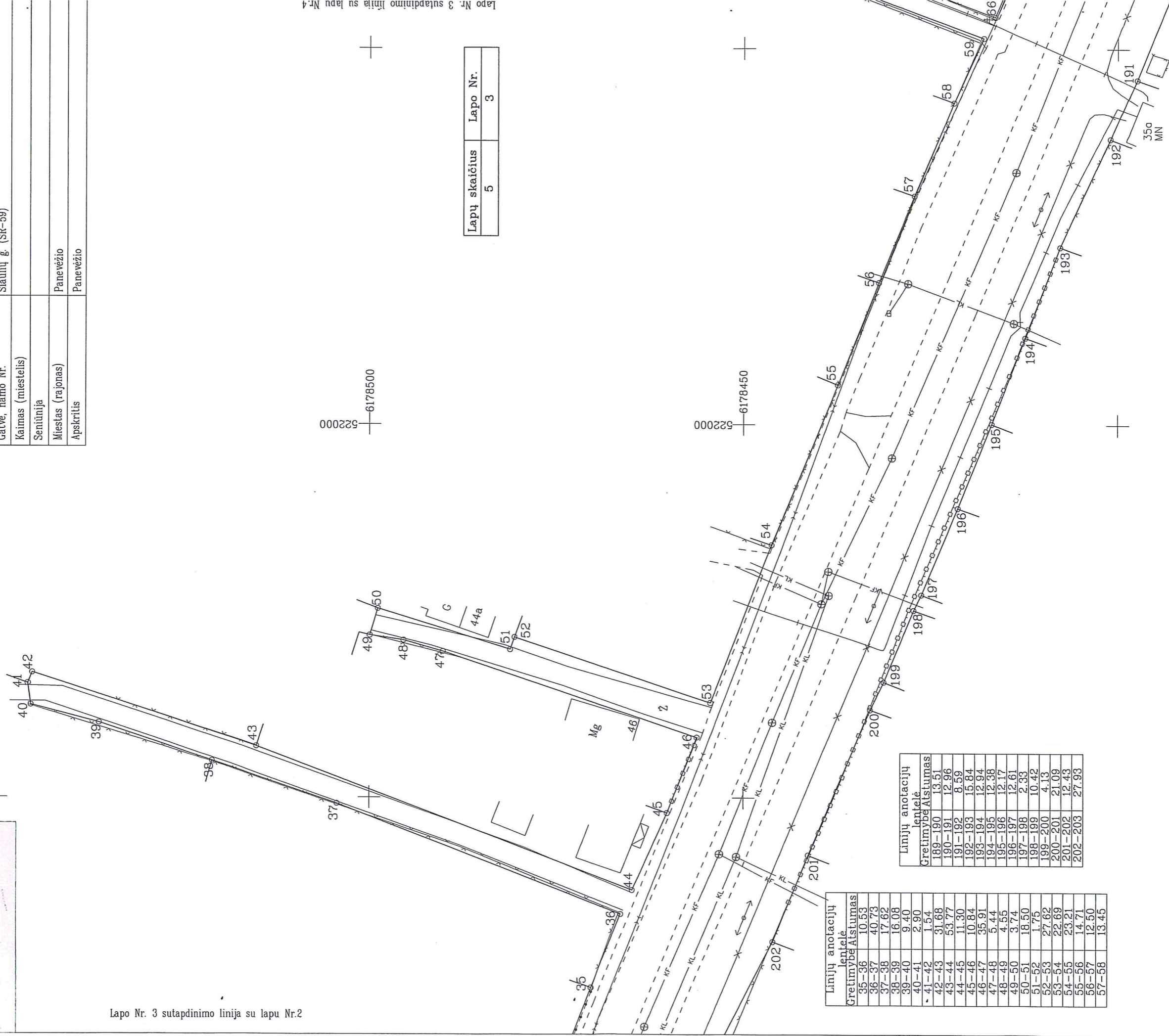
ŽEMĖS SKLYPO PLANAS M 1:500

Sklypo plotas 14588 m²

Kadastras:	vietovė	Panevėžio	blokas	sklypas
	Žemės sklypo kadastro Nr. 2 7 0 1 7 0 0 1			

Gatvė, namo Nr.	Šiaulių g. (SR-59)
Kaimas (miestelis)	
Seniūnija	
Miestas (rajonas)	Panevėžio
Apskritis	Panevėžio

Lapo Nr. 3 sutapdinimo linija su lapu Nr.2



6178500
522000

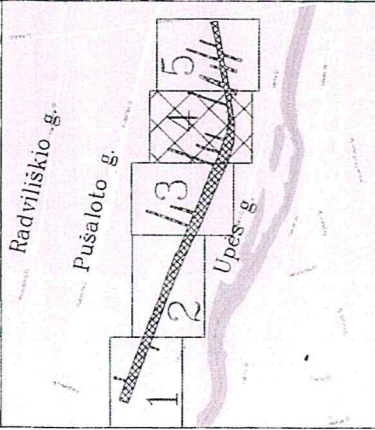
Lapų skaičius	Lapo Nr.
5	3

6178450
522000

Linijų anotacijų lentelė	
Gretimybė	
Atstumas	
35-36	10.53
36-37	40.73
37-38	17.62
38-39	16.08
39-40	9.40
40-41	2.90
41-42	1.54
42-43	31.68
43-44	53.77
44-45	11.30
45-46	10.84
46-47	35.91
47-48	5.44
48-49	4.55
49-50	3.74
50-51	18.50
51-52	1.75
52-53	27.62
53-54	22.69
54-55	23.21
55-56	14.71
56-57	12.50
57-58	13.45

Linijų anotacijų lentelė	
Gretimybė	
Atstumas	
189-190	13.51
190-191	12.96
191-192	8.59
192-193	15.84
193-194	12.94
194-195	12.38
195-196	12.17
196-197	12.61
197-198	2.33
198-199	10.42
199-200	4.13
200-201	21.09
201-202	12.43
202-203	27.93

Žemės sklypo išdėstymo schema



ŽEMĖS SKLYPO PLANAS M 1:500

Sklypo plotas 14588 m²

Kadastras:	vieta	Panevėžio	sklypas
Žemės sklypo kadastro Nr.:		2 7 0 1 7 0 0 1	blokas
		2 7 0 1 7 0 0 1	sklypas

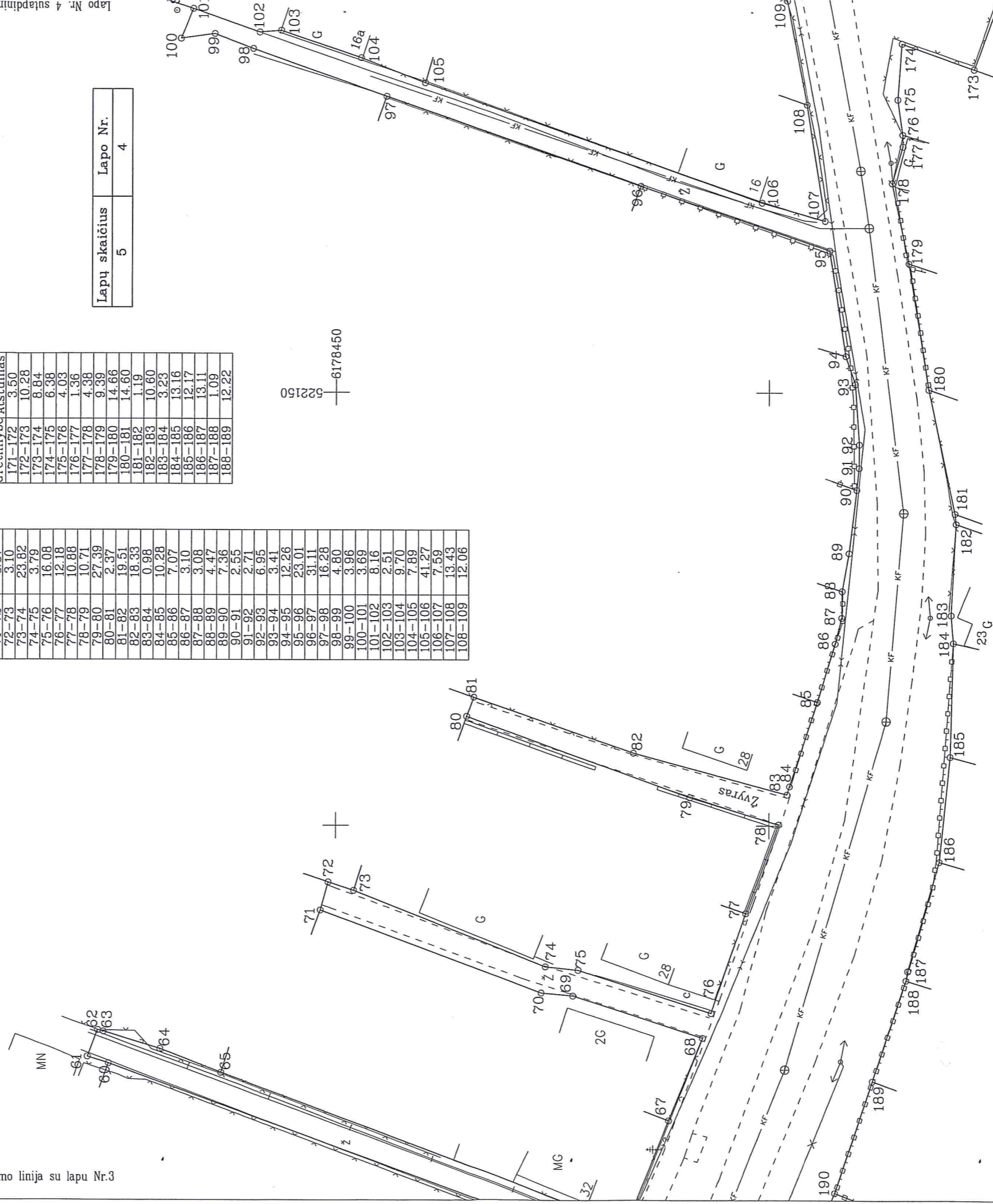
Gatvė, namo Nr.	Šiaulių g. (ŠR-59)
Kaimas (miestelis)	
Seniūnija	
Miestas (rajonas)	Panevėžio
Apskritis	Panevėžio

Linijų anotacijų lentelė	
Gretimybės Atstumas	
58-59	9.39
59-60	61.97
60-61	2.54
61-62	3.25
62-63	0.67
63-64	6.84
64-65	7.46
65-66	49.95
66-67	12.90
67-68	10.21
68-69	15.68
69-70	3.67
70-71	27.24
71-72	3.37
72-73	3.10
73-74	23.82
74-75	3.79
75-76	16.08
76-77	12.18
77-78	10.88
78-79	10.71
79-80	27.39
80-81	2.37
81-82	19.51
82-83	18.33
83-84	0.98
84-85	10.28
85-86	7.07
86-87	3.10
87-88	3.08
88-89	4.47
89-90	7.36
90-91	2.55
91-92	2.71
92-93	6.95
93-94	3.41
94-95	12.26
95-96	23.01
96-97	31.11
97-98	16.28
98-99	4.80
99-100	3.96
100-101	3.69
101-102	8.16
102-103	2.51
103-104	9.70
104-105	7.89
105-106	41.27
106-107	7.59
107-108	13.43
108-109	12.06

Linijų anotacijų lentelė	
Gretimybės Atstumas	
171-172	3.50
172-173	10.28
173-174	8.84
174-175	6.38
175-176	4.03
176-177	1.36
177-178	4.38
178-179	9.39
179-180	14.66
180-181	14.60
181-182	1.19
182-183	10.60
183-184	3.23
184-185	13.16
185-186	12.17
186-187	13.11
187-188	1.09
188-189	12.22

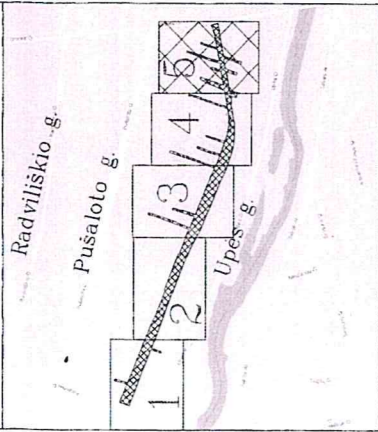
Lapų skaičius	5	Lapo Nr.	4
---------------	---	----------	---

Lapo Nr. 4 sutapdinimo linija su lapu Nr.3



Požeminiai inžineriniai ženklai perkelti nuo topografinių planų

Žemės sklypo išdėstymo schema



ŽEMĖS SKLYPO PLANAS M 1:500

Sklypo plotas 14588 m²

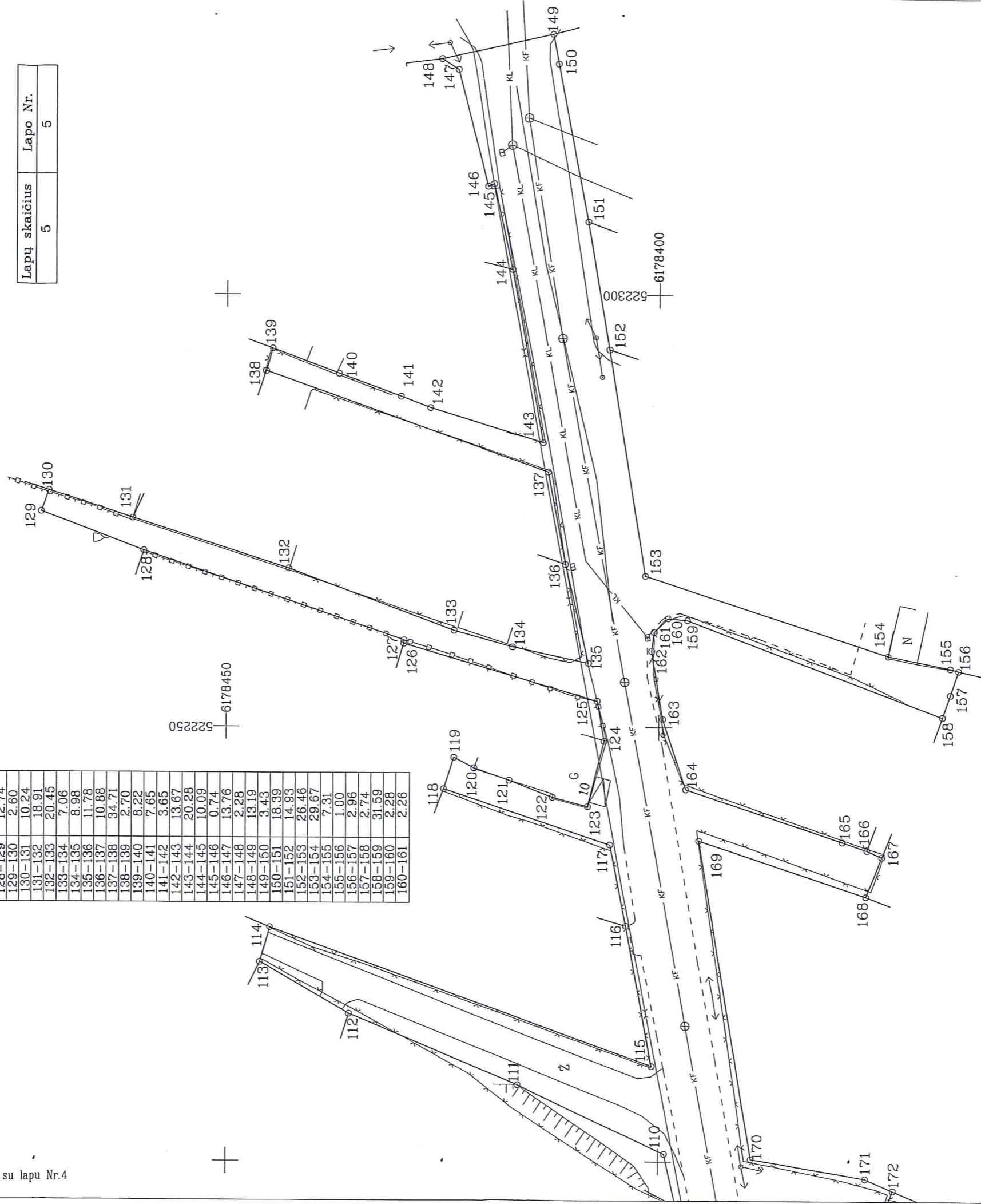
Linijų anotacijų lentelė	
Gretimybės Nr.	Atstumas
109-110	6.16
110-111	18.65
111-112	21.16
112-113	11.90
113-114	4.15
114-115	46.95
115-116	16.41
116-117	9.52
117-118	20.31
118-119	3.82
119-120	2.63
120-121	4.34
121-122	5.38
122-123	4.21
123-124	7.79
124-125	4.71
125-126	23.98
126-127	0.40
127-128	31.79
128-129	12.74
129-130	2.60
130-131	10.24
131-132	18.91
132-133	20.45
133-134	7.06
134-135	8.98
135-136	11.78
136-137	10.88
137-138	34.71
138-139	2.70
139-140	8.22
140-141	7.65
141-142	3.65
142-143	13.67
143-144	20.28
144-145	10.09
145-146	0.74
146-147	13.76
147-148	2.28
148-149	13.19
149-150	3.43
150-151	18.39
151-152	14.93
152-153	26.46
153-154	29.67
154-155	7.31
155-156	1.00
156-157	2.96
157-158	2.74
158-159	31.59
159-160	2.28
160-161	2.26

Linijų anotacijų lentelė	
Gretimybės Nr.	Atstumas
161-162	2.25
162-163	7.99
163-164	8.54
164-165	19.18
165-166	3.00
166-167	1.89
167-168	4.94
168-169	20.39
169-170	37.09
170-171	13.50

Kadastras:	vieta	Panevėžio	blokas	sklypas
	Žemės sklypo kadastro Nr. 2 7 0 1 7 0 0 1			
Gatvė, namo Nr.	Šiaulių g. (SR-59)			
Kaimas (miestelis)				
Seniūnija				
Miestas (rajonas)	Panevėžio			
Apskritis	Panevėžio			

Lapų skaičius	Lapo Nr.
5	5

Lapo Nr. 5 sutapdinimo linija su lapu Nr.4



Požeminiai inžineriniai ženklai perkelti nuo topografinių planų