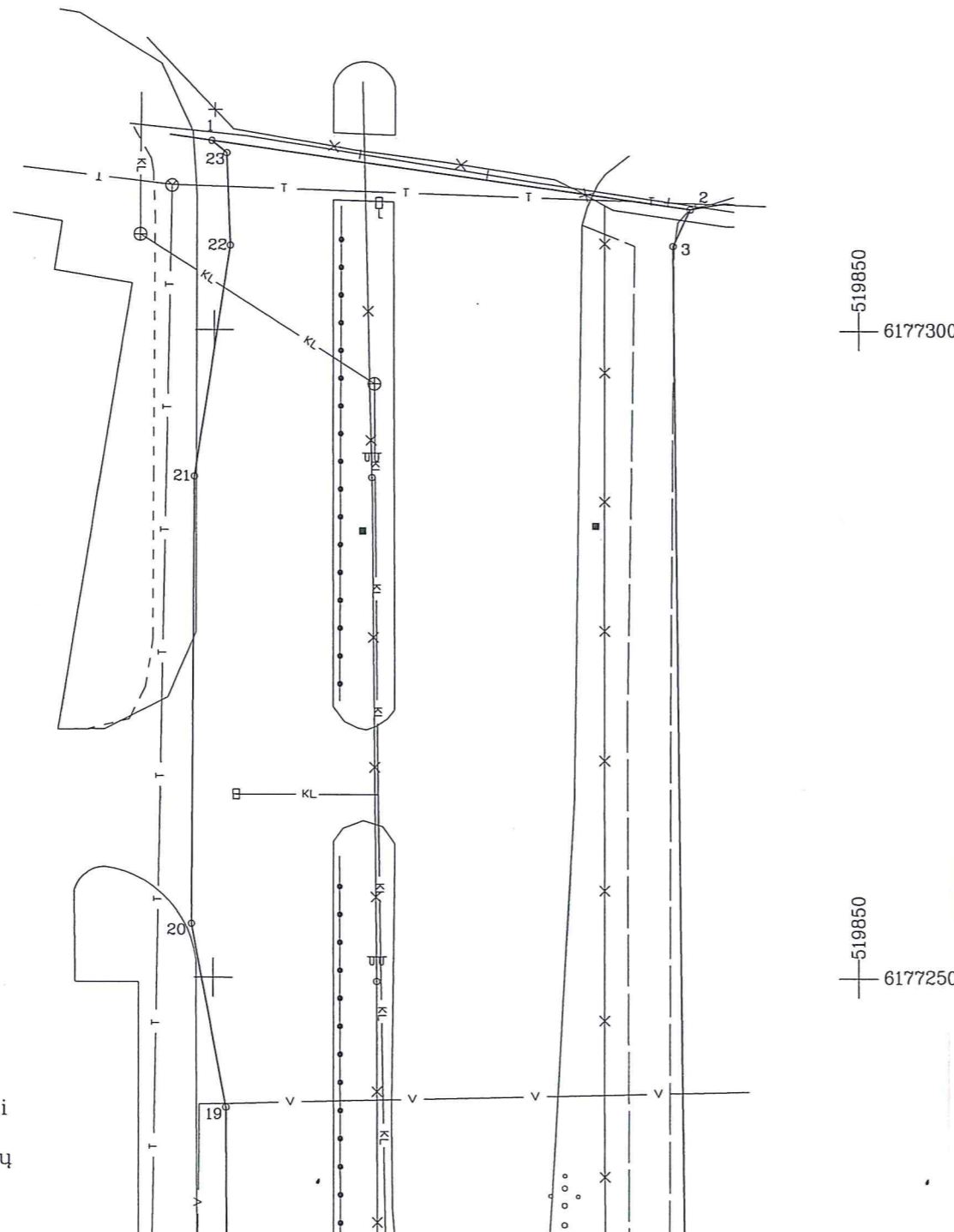
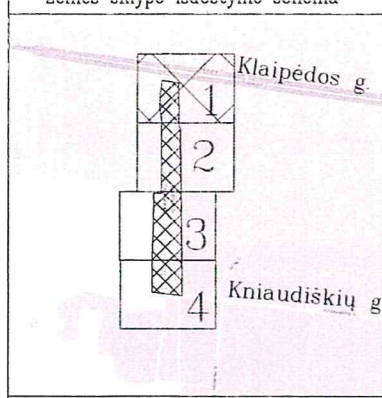


ŽEMĖS SKLYPO PLANAS M 1:500
Sklypo plotas 20193 m²



Požeminiai inžineriniai ženklai perkelti nuo topografinių planų

Lapų skaičius	Lapo Nr.
4	1

Kadastras:	vietovė	Panevėžio	blokas	sklypas
Žemės sklypo kadastro Nr: 2 7 0 1 0 0 2 1				

Gatvė, namo Nr.	Vakarinė g. (PT-41)
Kaimas (miestelis)	
Seniūnija	
Miestas (rajonas)	Panevėžio
Apskritis	Panevėžio

Gretimybė	Gretimo žemės sklypo kadastro Nr.	Pastabas
1-2		Kelias (Klaipėdos g.)
2-...-5	2701/0021:0581	
16-23-1	2701/0023:0050	

Linijų anotacijų lentelė	
Gretimybė	Atstumas
1-2	37.50
2-3	3.13
3-4	84.65
19-20	14.33
20-21	34.51
21-22	18.12
22-23	7.14
23-1	1.57

grąša tikėti
E.Girnius

Su nustatytomis vietovėje žemės sklypo ribomis ir nustatytu plotu sutinku:


Žemės savininkas (naudotojas)
Panevėžio miesto savivaldybė
(vardas, pavardė) *[Signature]* (parašas) (data)

Nacionalinės žemės tarnybos prie Žemės ūkio ministerijos
Panevėžio nevezio skyriaus skyrius
Patikrino: *[Signature]* (Parašas) (data)
SUDERINTA: *[Signature]* (Parašas) (data)
A.V. (jeigu reikalavimas turėti antspaudą nustatytas įstatymuose)

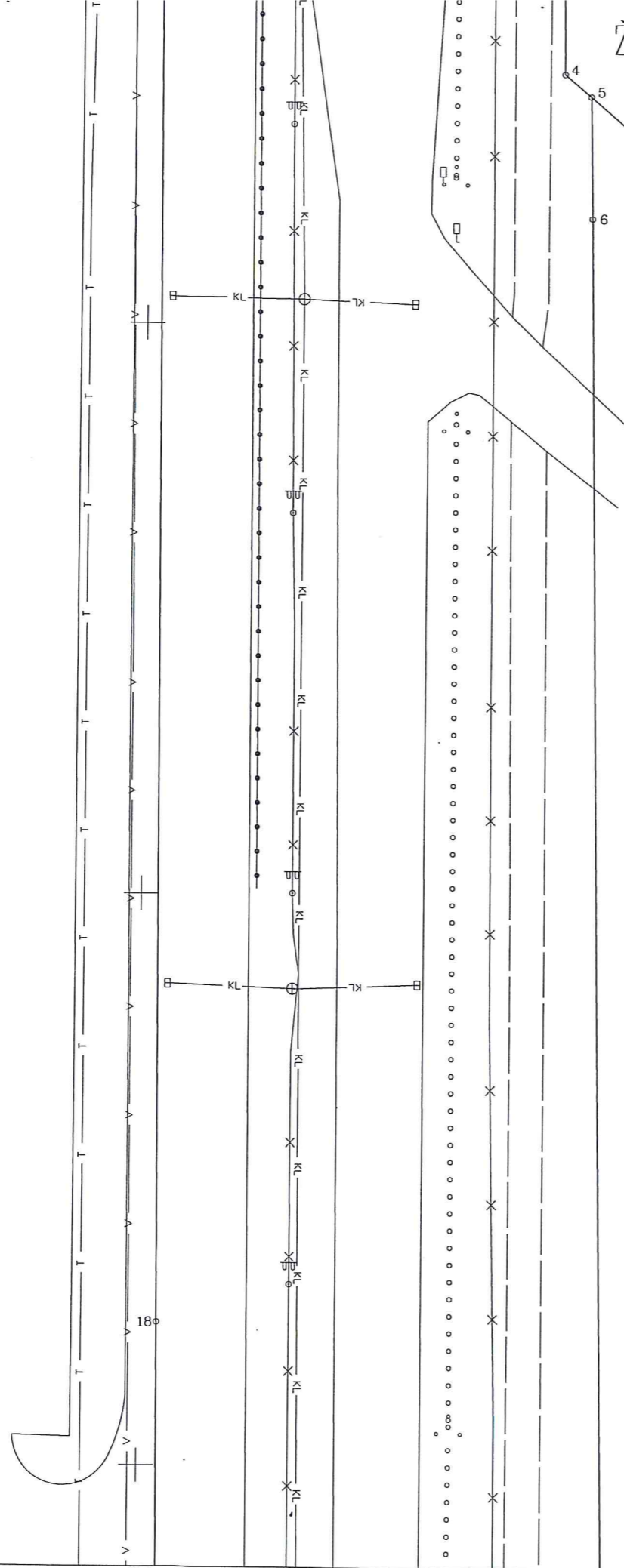
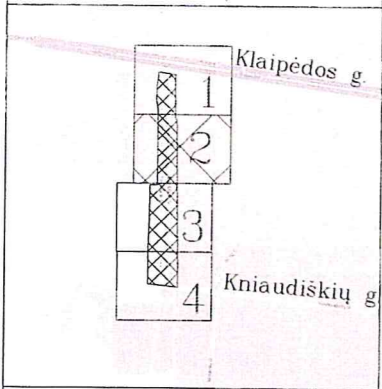
Matika

Neringos 7a, LT-35187 Panevėžys Kodas 300714681, PVM LT100003123318. Tel. 861653152

Pareigos	Parašas	Vardas, pavardė	Data
Direktorius	<i>[Signature]</i>	Darius Rankelė	2016-11-01
Matininkas	<i>[Signature]</i>	Evaldas Girnius	2016-11-01



ŽEMĖS SKLYPO PLANAS M 1:500
 Sklypo plotas 20193 m²



Kadastro:	vietovė	Panevėžio				blokas			sklypas	
Žemės sklypo kadastro Nr.		2	7	0	1	7	0	0	1	

Gatvė, namo Nr.	Vakarinė g. (PT-41)
Kaimas (miestelis)	
Seniūnija	
Miestas (rajonas)	Panevėžio
Apskritis	Panevėžio

Gretimybė	Gretimo žemės sklypo kadastro Nr.	Pastabos
5-...-7		LVZF

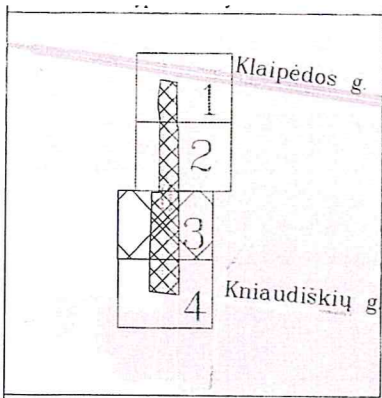
Gretimybė	Atstumas
4-5	3.01
5-6	10.57
6-7	315.74
17-18	25.21
18-19	127.56

519850
 6177150

519850
 6177100

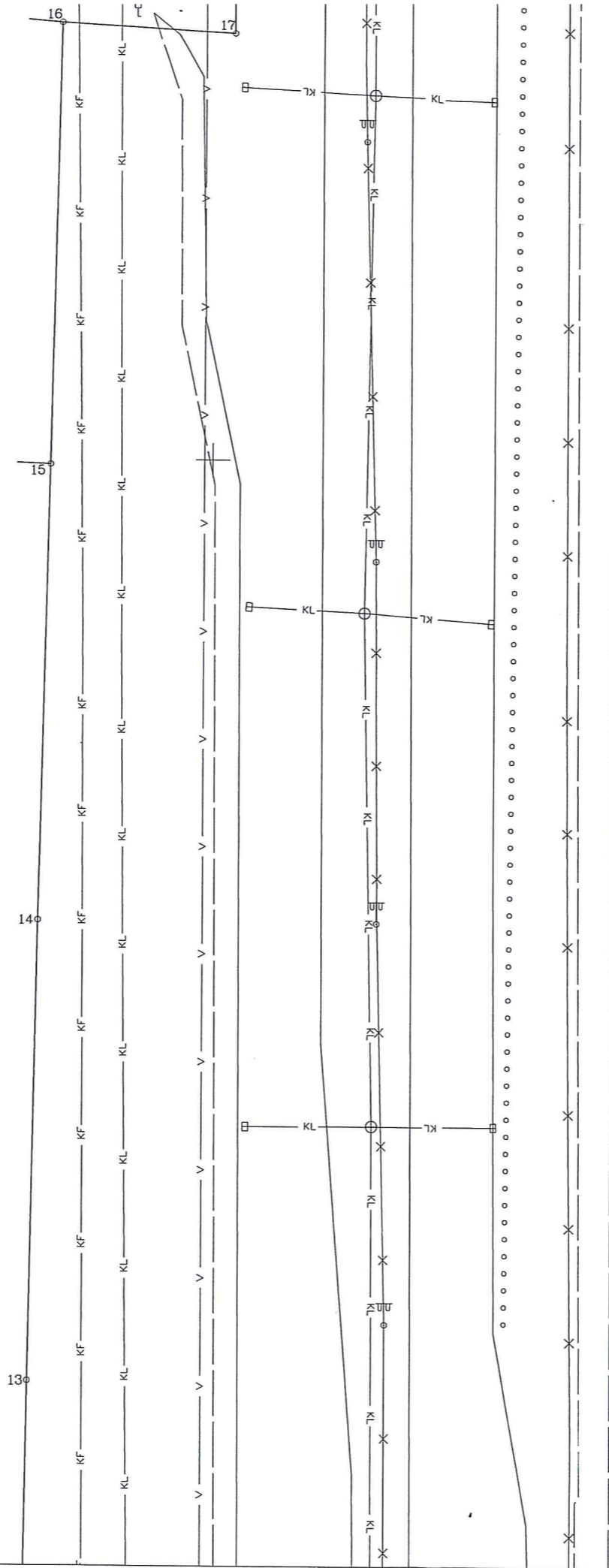
Lapų skaičius	Lapo Nr.
4	2

Požeminiai inžineriniai ženklai
 perkelti nuo topografinių planų



519750
6177000

Požeminiai inžineriniai ženklai
perkelti nuo topografinių planų



ŽĖMĖS SKLYPO PLANAS M 1:500

Sklypo plotas 20193 m²

Kadastras:	vietovė	Panevėžio	blokas	sklypas
Žemės sklypo kadastro Nr.:		2 7 0 1	7 0 0 1	

Gatvė, namo Nr.	Vakarinė g. (PT-41)
Kaimas (miestelis)	
Seniūnija	
Miestas (rajonas)	Panevėžio
Apskritis	Panevėžio

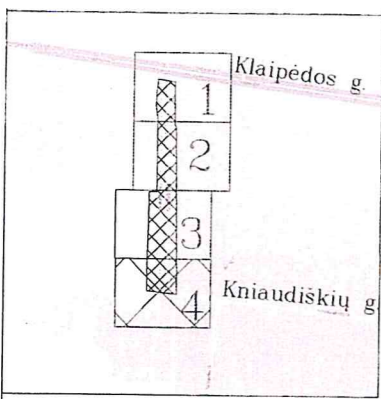


Gretimybė	Gretimo žemės sklypo kadastro Nr.	Pastabos
12-...-15	2701/0021:0541	
15-16	2701/0021:0390	

Gretimybė	Atstumas
12-13	26.22
13-14	40.53
14-15	40.22
15-16	38.57
16-17	15.30

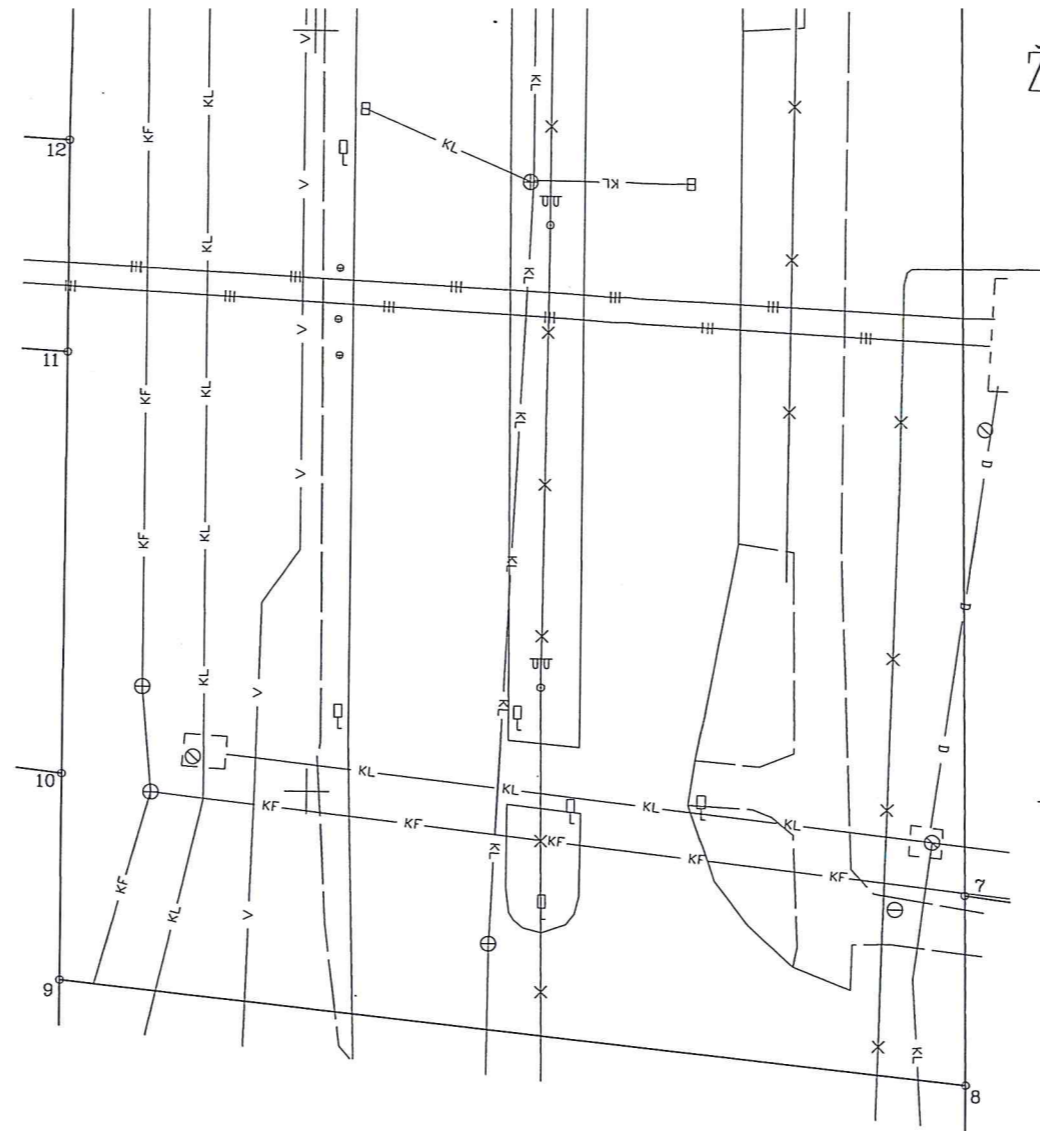
519850
6177000

Lapų skaičius	Lapo Nr.
4	3



ŽEMĖS SKLYPO PLANAS M 1:500

Sklypo plotas 20193 m²



Kadastras:	vietovė	Panevėžio	blokas	sklypas
Žemės sklypo kadastro Nr.:		2 7 0 1	7 0 0 1	

Gatvė, namo Nr.	Vakarinė g. (PT-41)
Kaimas (miestelis)	
Seniūnija	
Miestas (rajonas)	Panevėžio
Apskritis	Panevėžio

Gretimybė	Gretimo žemės sklypo kadastro Nr.	Pastabos
7-8		Kelias (Kniaudiškių g.)
8-9	2701/0021:0511	
9-10		LVŽF
10-11	2701/0021:0276	
11-12		LVŽF

Gretimybė	Atstumas
7-8	12.59
8-9	60.49
9-10	13.66
10-11	27.79
11-12	13.86

519750
6176850

519850
6176850

Lapų skaičius	Lapo Nr.
4	4

Požeminiai inžineriniai ženklai
perkelti nuo topografinių planų