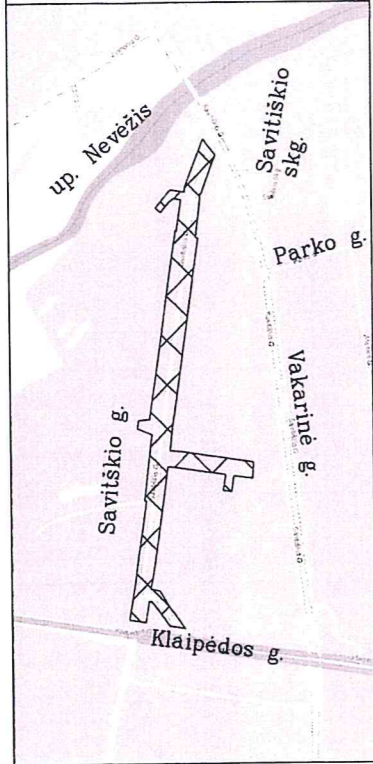


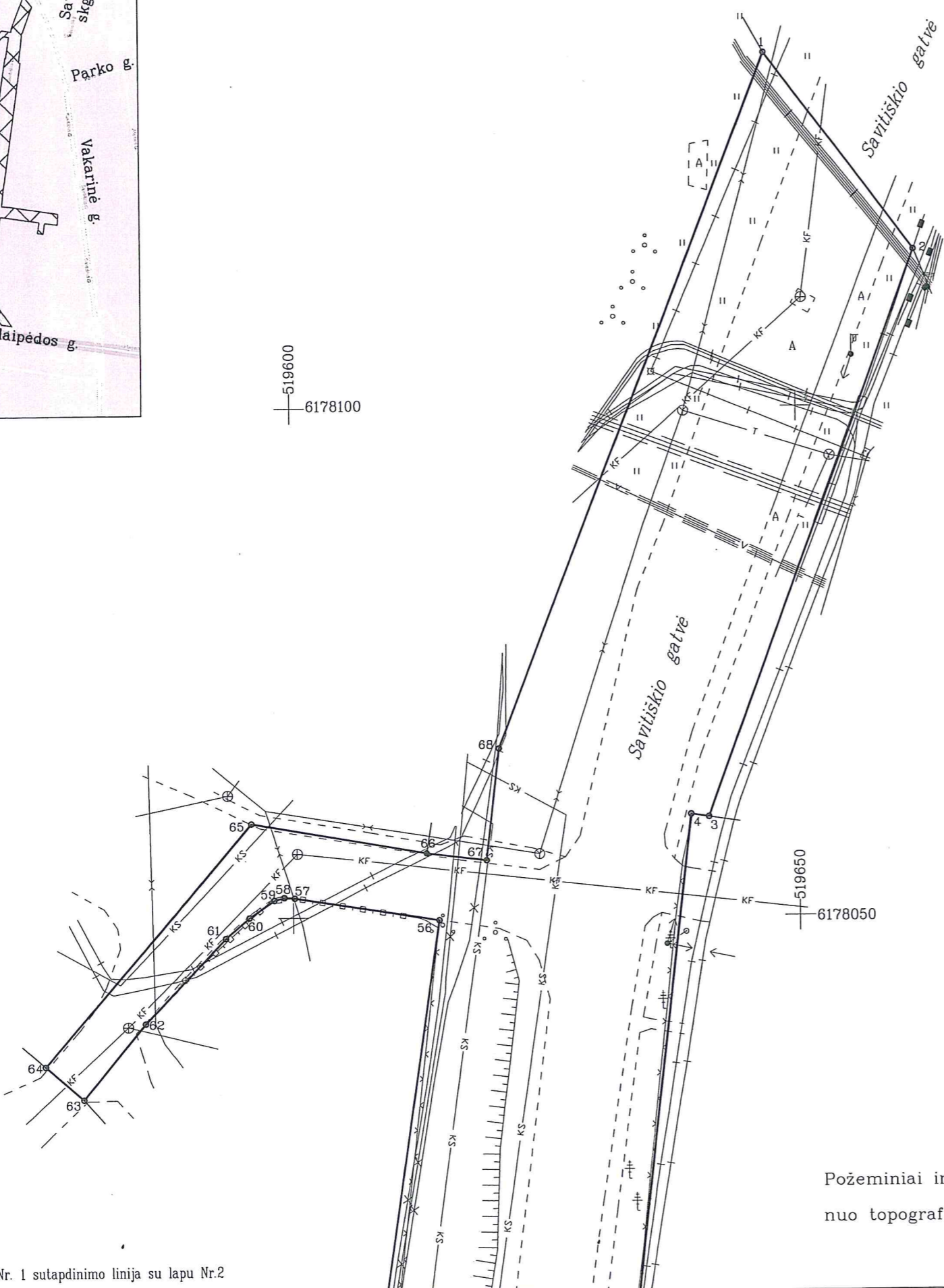
Žemės sklypo išdėstymo schema



ŽEMĖS SKLYPO PLANAS M 1:500

Sklypo plotas 23254 m²

519600
6178100



Linijų anotacijų lentelė

Gretimybė	Atstumas
1-2	24.08
2-3	59.29
3-4	1.78
4-5	74.19
55-56	54.49
56-57	14.45
57-58	1.05
58-59	1.01
59-60	3.01
60-61	3.10
61-62	11.55
62-63	9.58
63-64	4.94
64-65	31.30
65-66	17.58
66-67	5.96
67-68	11.03
68-1	73.09

Kadastro:	vietovė	blokas	sklypas
Žemės sklypo kadastro Nr.		2 7 0 1 7 0 0 1	

Gatvė, namo Nr.	Savitiško g. (Proj.Nr.51/2)
Kaimas (miestelis)	
Seniūnija	
Miestas (rajonas)	Panevėžio
Apskritis	Panevėžio

Gretimybė	Gretimio žemės sklypo kadastro Nr.	Pastabos
1-2		Kelias (Vakarinė g.)
2-3		LVŽF
3-...-6	2701/0015:0027	
54-...-63	2701/0015:0001	
63-64	2701/0015:0070	
64-...-66	2701/0015:0069	
66-...-68-1		LVŽF



Su nustatytomis vietovėje žemės sklypo ribomis ir nustatytu plotu sutinku:

Žemės savininkas (naudotojas):

Panevėžio miesto savivaldybė

(vardas, pavardė)

Vitalija Baubienė

(parašas)

(data)

Nacionalinės žemės tarnybos prie Žemės ūkio ministerijos

Panevėžio ... skyrius

Patikrino:

SUDERINTA: ...

(Pareigų pavadinimas) (Parašas)

(Vardas ir pavardė)

(Data)

A.V. (jeigu reikalavimas turėti antspaudą nustatytas įstatymuose)

Lapų skaičius	Lapo Nr.
6	1

Požeminiai inžineriniai ženklai perkelti
nuo topografinių planų

Lapo Nr. 1 sutapdinimo linija su lapu Nr.2

Matika

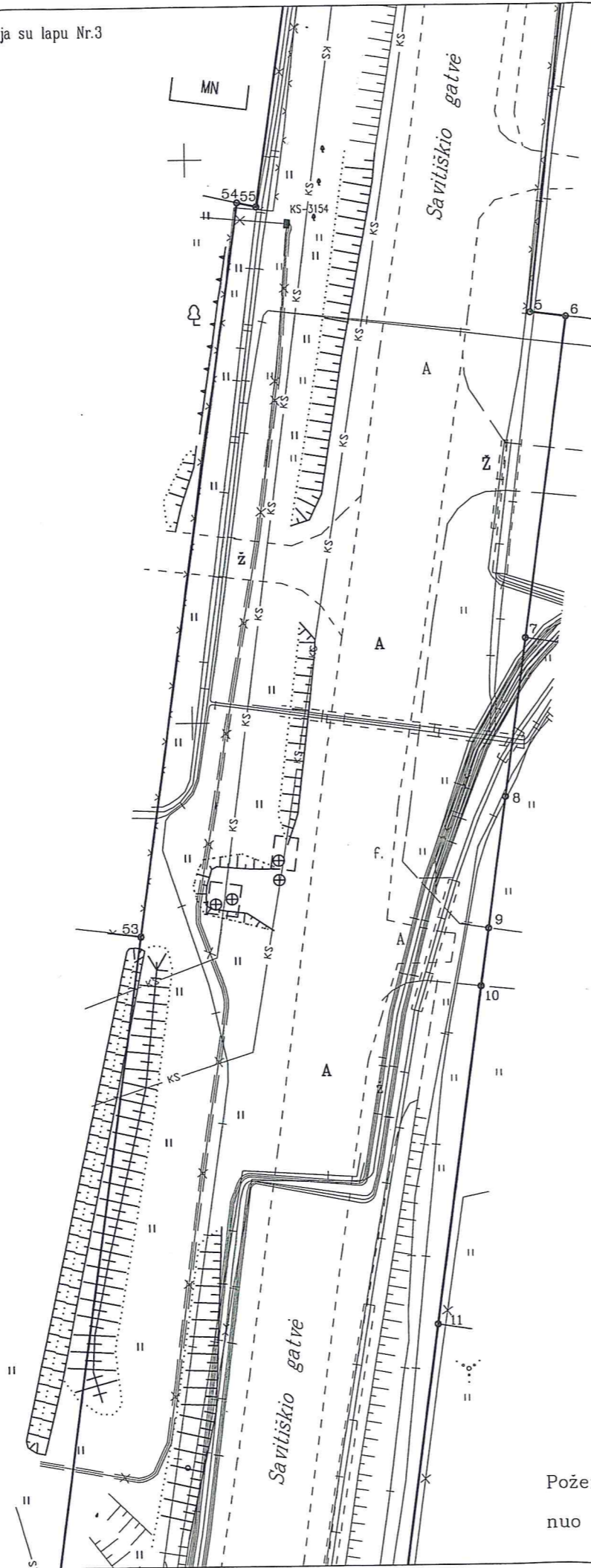
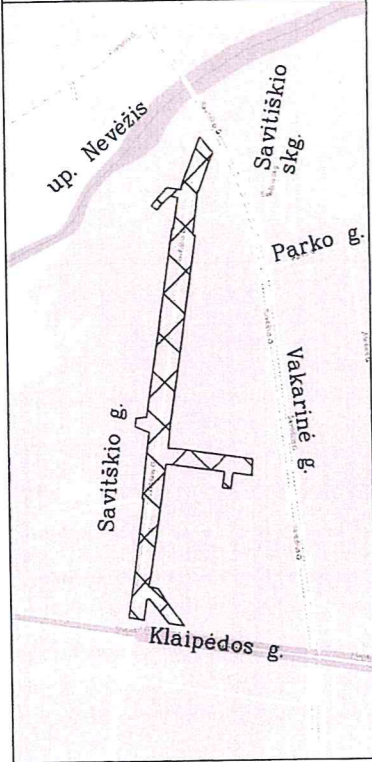
Neringos 7a, LT-35187 Panevėžys Kodas 300714681, PVM LT100003123318. Tel. 868655651

Pareigos	Parašas	Vardas, pavardė	Data
Direktorius	<i>[Signature]</i>	Darius Rankelė	2016-10-18
Matininkas	<i>[Signature]</i>	Evaldas Girnius	2016-10-18



ŽEMĖS SKLYPO PLANAS M 1:500

Sklypo plotas 23254 m²



Kadastro:	vietovė	blokas				sklypas			
Žemės sklypo kadastro Nr. 2 7 0 1 7 0 0 1									

Gatvė, namo Nr.	Savitiškio g. (Proj.Nr.51/2)
Kaimas (miestelis)	
Seniūnija	
Miestas (rajonas)	Panevėžio
Apskritis	Panevėžio

Gretimybė	Gretimo žemės sklypo kadastro Nr.	Pastabos
6-7		LVZF
7-...-11	2701/0015:0096	
52-53		LVZF
53-54	2701/0015:0070	

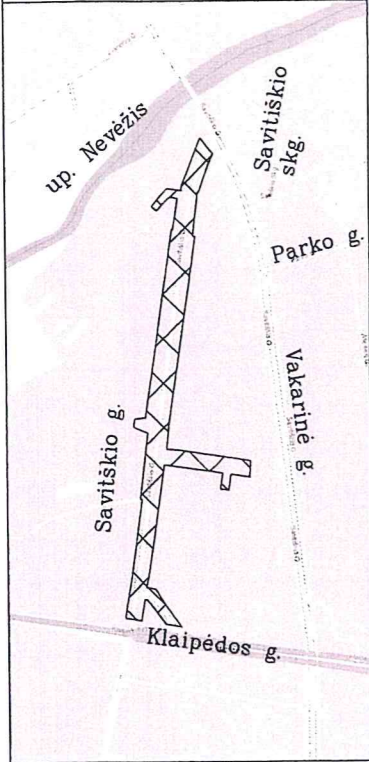
519650
6177950

Gretimybė	Atstumas
5-6	3.30
6-7	28.84
7-8	14.33
8-9	11.86
9-10	5.21
10-11	30.33
11-12	106.01
52-53	84.24
53-54	65.93
54-55	1.75

Lapų skaičius	Lapo Nr.
6	2

Požeminiai inžineriniai ženklai perkelti
nuo topografinių planų
Lapo Nr. 2 sutapdinimo linija su lapu Nr.3

Žemės sklypo išdėstymo schema



ŽEMĖS SKLYPO PLANAS M 1:500

Sklypo plotas 23254 m²

Lapo Nr. 3 sutapdinimo linija su lapu Nr.2

Kadastro:	vietovė	blokas		sklypas	
Žemės sklypo kadastro Nr. 2 7 0 1 7 0 0 1					

Gatvė, namo Nr.	Savitiškio g. (Proj.Nr.51/2)
Kaimas (miestelis)	
Seniūnija	
Miestas (rajonas)	Panevėžio
Apskritis	Panevėžio

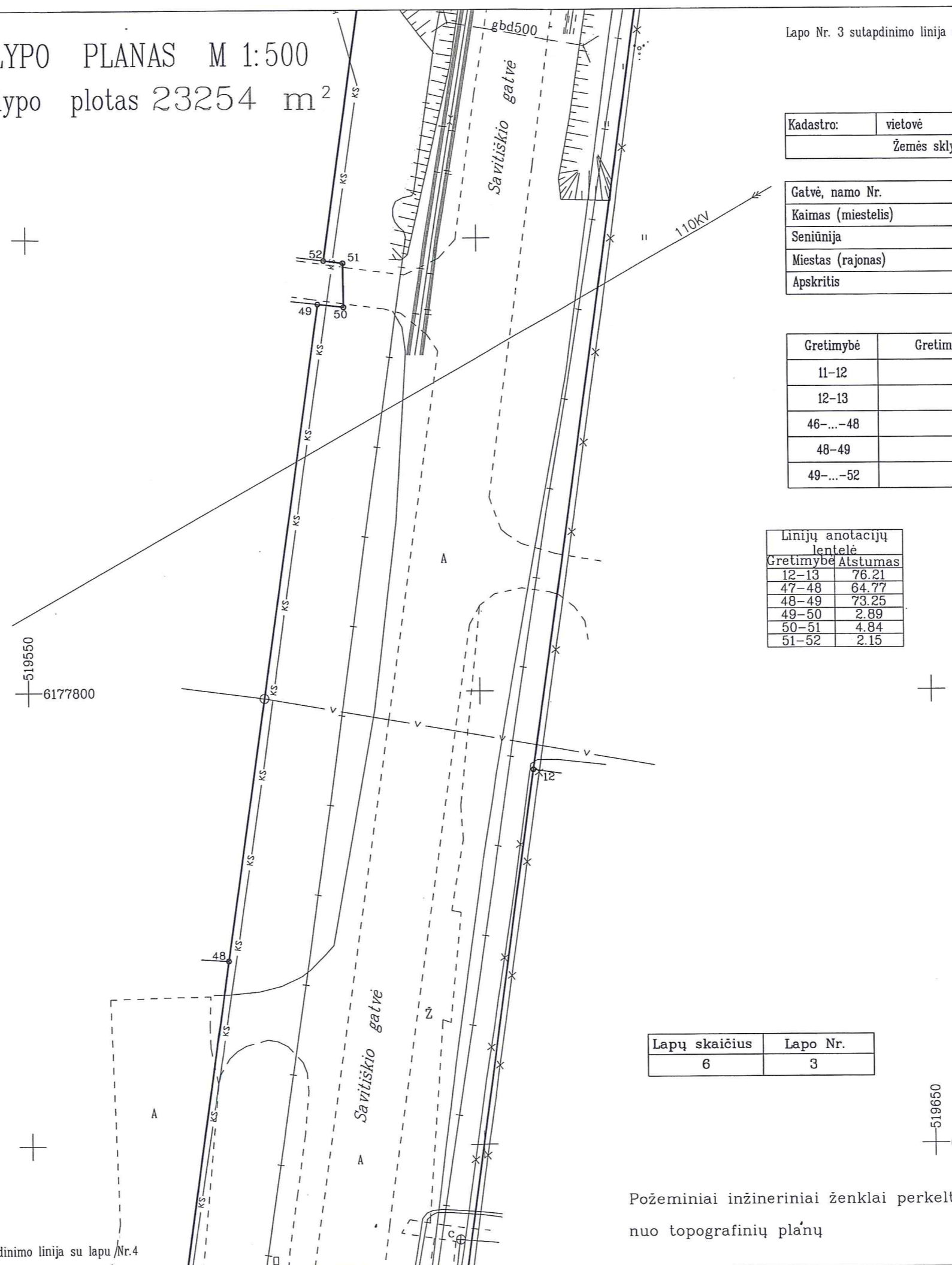
Gretimybė	Gretimo žemės sklypo kadastro Nr.	Pastabos
11-12		LVŽF
12-13		LVŽF
46-...-48		LVŽF
48-49		LVŽF
49-...-52	2701/0015:0104	

Gretimybė	Atstumas
12-13	76.21
47-48	64.77
48-49	73.25
49-50	2.89
50-51	4.84
51-52	2.15

Lapų skaičius	Lapo Nr.
6	3

Požeminiai inžineriniai ženklai perkelti
nuo topografinių planų

Lapo Nr. 3 sutapdinimo linija su lapu Nr.4



ŽEMĖS SKLYPO PLANAS M 1:500

Sklypo plotas 23254 m²

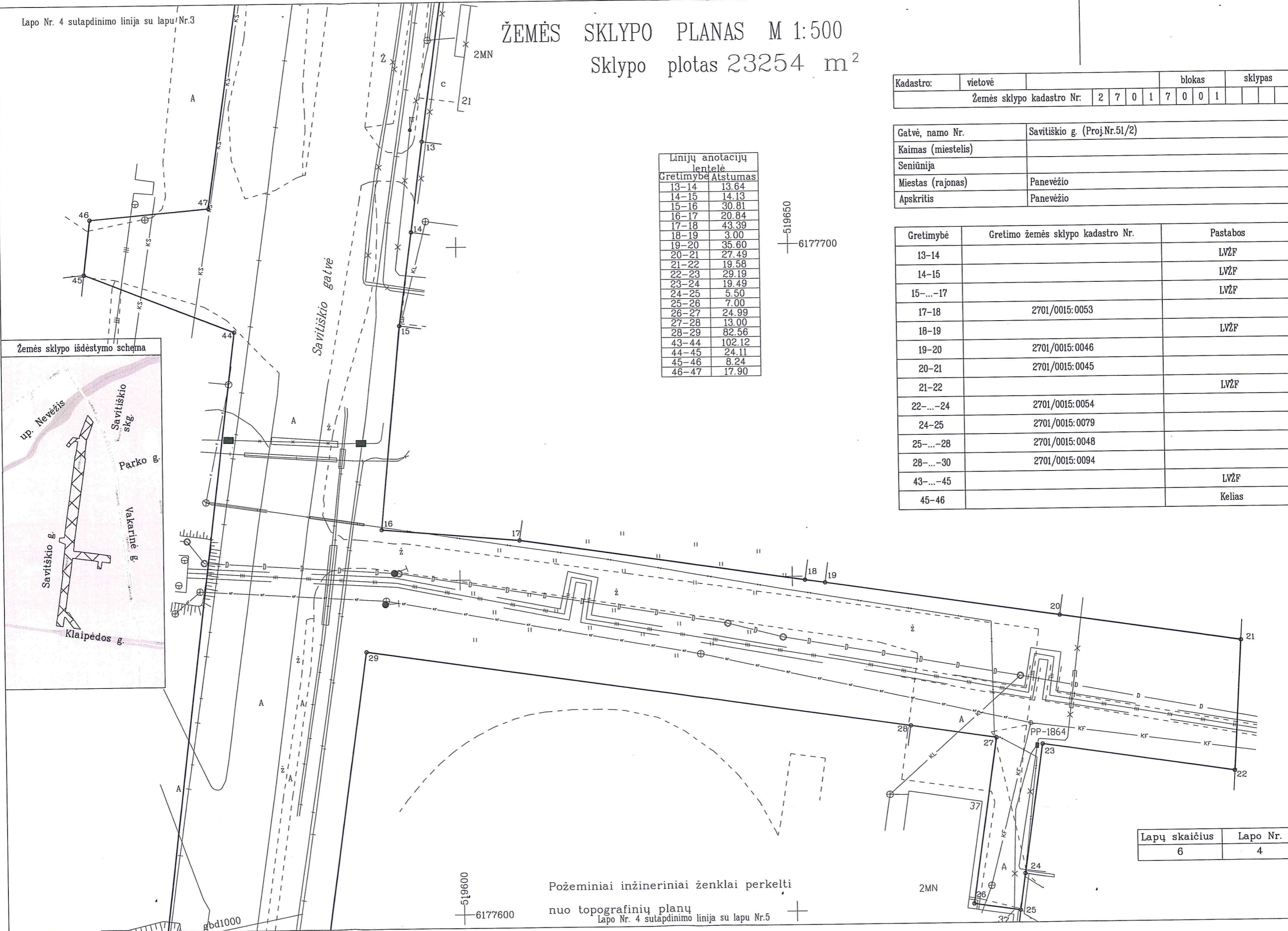
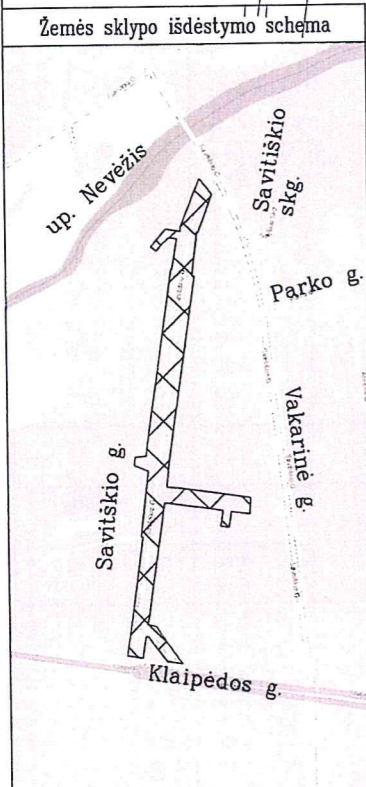
Kadastras:	vietovė	blokas		sklypas	
Žemės sklypo kadastro Nr.:		2	7	0	1

Gatvė, namo Nr.	Savitiškio g. (Proj.Nr.51/2)
Kaimas (miestelis)	
Seniūnija	
Miestas (rajonas)	Panevėžio
Apskritis	Panevėžio

Linijų anotacijų lentelė	
Gretimybė	Atstumas
13-14	13.64
14-15	14.13
15-16	30.81
16-17	20.84
17-18	43.39
18-19	3.00
19-20	35.60
20-21	27.49
21-22	19.58
22-23	29.19
23-24	19.49
24-25	5.50
25-26	7.00
26-27	24.99
27-28	13.00
28-29	82.56
43-44	102.12
44-45	24.11
45-46	8.24
46-47	17.90

519650
6177700

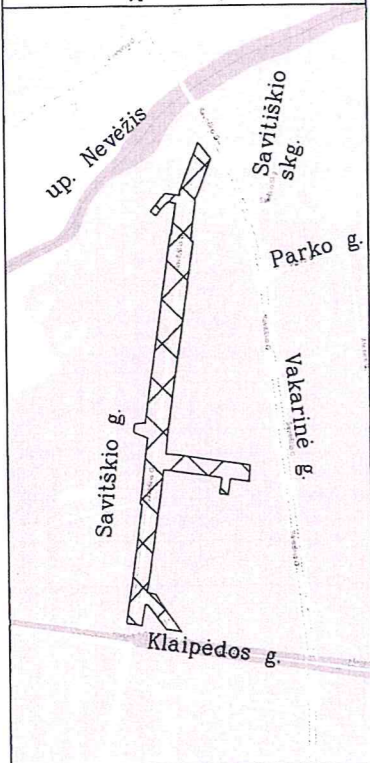
Gretimybė	Gretimo žemės sklypo kadastro Nr.	Pastabos
13-14		LVŽF
14-15		LVŽF
15-...-17		LVŽF
17-18	2701/0015:0053	
18-19		LVŽF
19-20	2701/0015:0046	
20-21	2701/0015:0045	
21-22		LVŽF
22-...-24	2701/0015:0054	
24-25	2701/0015:0079	
25-...-28	2701/0015:0048	
28-...-30	2701/0015:0094	
43-...-45		LVŽF
45-46		Kelias



Požeminiai inžineriniai ženklai perkelti
nuo topografinių planų
Lapo Nr. 4 sutapdinimo linija su lapu Nr.5

Lapų skaičius	Lapo Nr.
6	4

Žemės sklypo išdėstymo schema



ŽEMĖS SKLYPO PLANAS M 1:500

Sklypo plotas 23254 m²

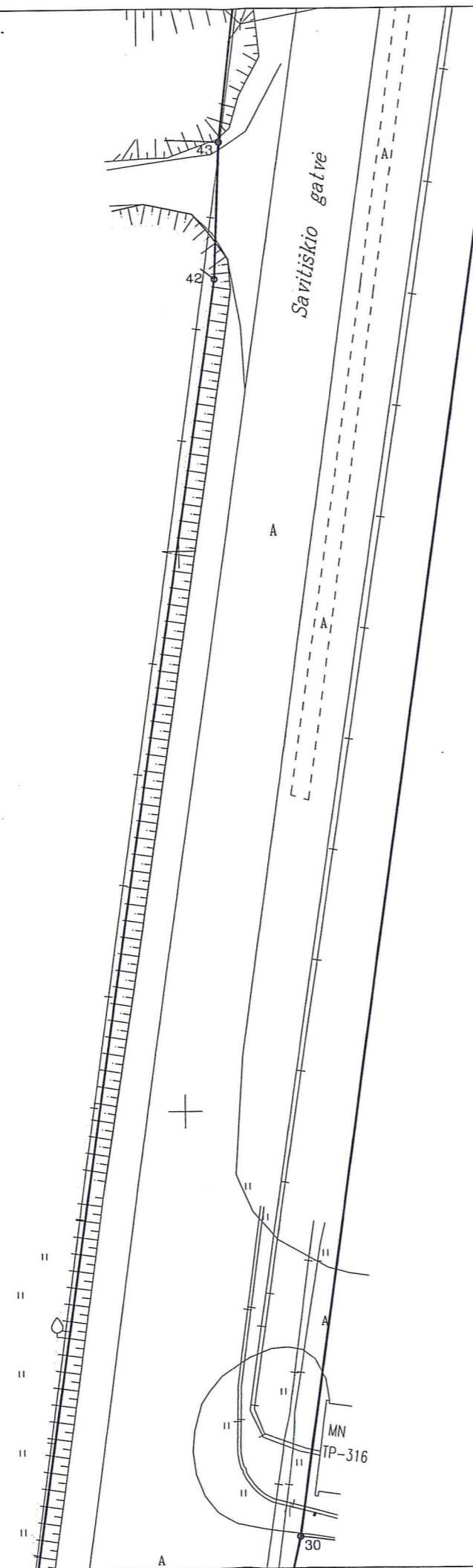
Lapo Nr. 5 sutapdinimo linija su lapu Nr.4

Kadastras:	vietovė	blokas				sklypas			
Žemės sklypo kadastro Nr. 2 7 0 1 7 0 0 1									

Gatvė, namo Nr.	Savitiškio g. (Proj.Nr.51/2)
Kaimas (miestelis)	
Seniūnija	
Miestas (rajonas)	Panevėžio
Apkritis	Panevėžio

Gretimybė	Gretimo žemės sklypo kadastro Nr.	Pastabos
41-...-42	2701/0033:0086	

Linijų anotacijų lentelė	
Gretimybė	Atstumas
29-30	178.99
41-42	173.24
42-43	12.13



Požeminiai inžineriniai ženklai perkelti
nuo topografinių planų

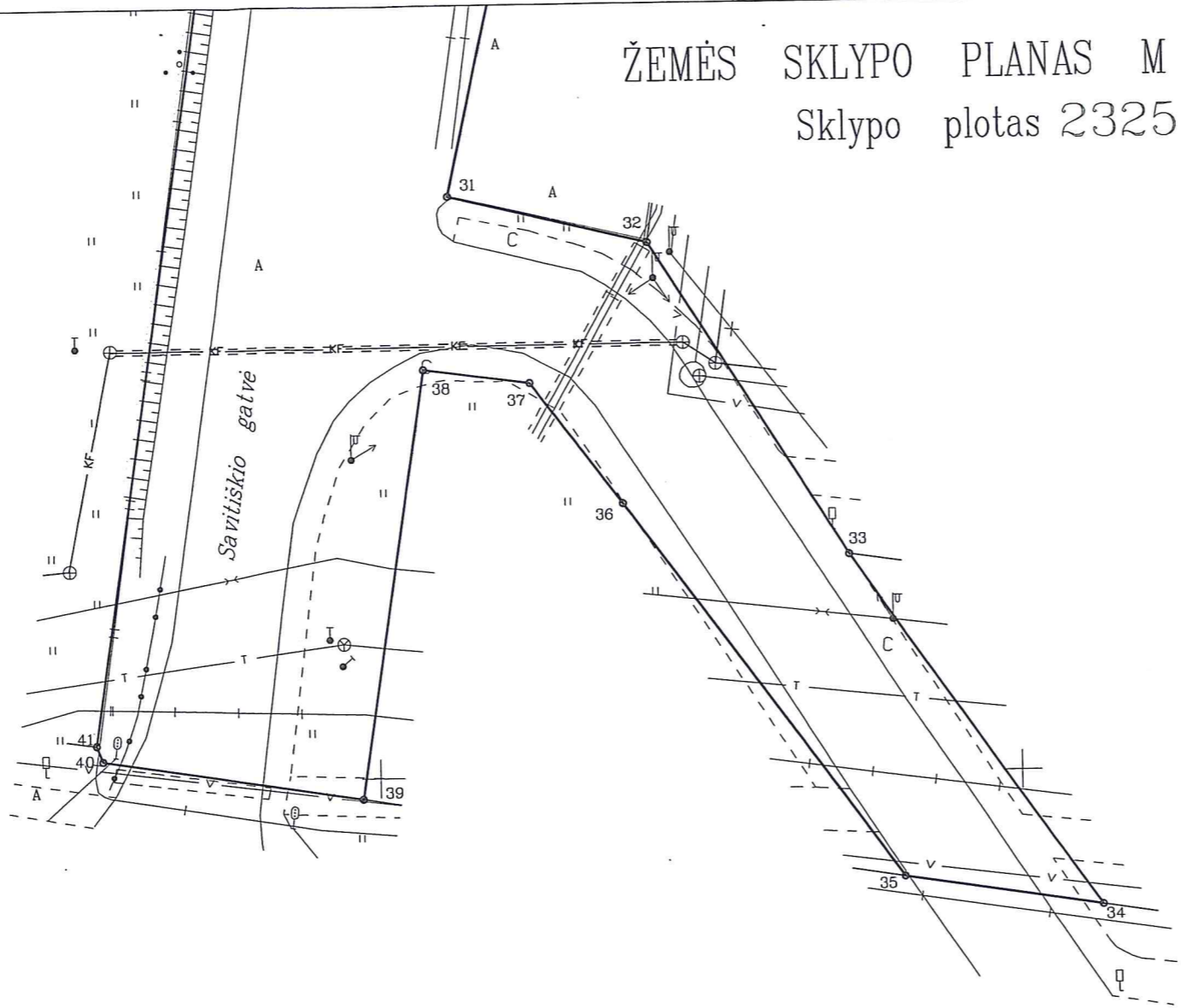
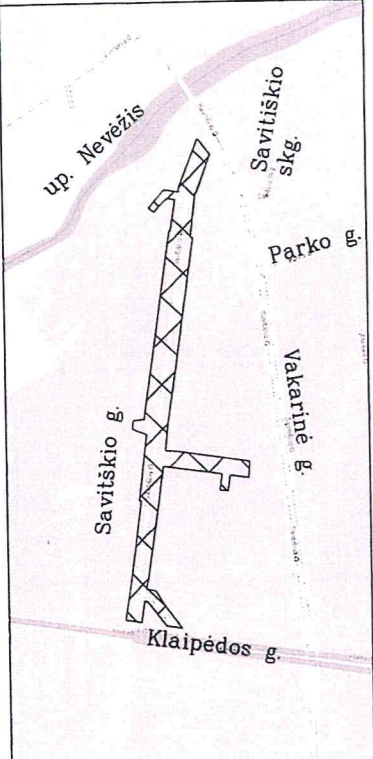
Lapo Nr. 5 sutapdinimo linija su lapu Nr.6

Lapų skaičius	Lapo Nr.
6	5

Žemės sklypo išdėstymo schema

ŽEMĖS SKLYPO PLANAS M 1:500

Sklypo plotas 23254 m²



Kadastro:	vietovė	blokas	sklypas
Žemės sklypo kadastro Nr.:		2 7 0 1	7 0 0 1

Gatvė, namo Nr.	Savitiškio g. (Proj.Nr.51/2)
Kaimas (miestelis)	
Seniūnija	
Miestas (rajonas)	Panevėžio
Apskritis	Panevėžio

Gretimybė	Gretimo žemės sklypo kadastro Nr.	Pastabos
30-...-32		LVŽF
32-33	2701/0015:0094	
33-34		LVŽF
34-35		Kelias (Klaipėdos g.)
35-...-39		LVŽF
39-...-41		Kelias (Klaipėdos g.)
42-43		Kelias

Gretimybė	Atstumas
30-31	17.86
31-32	15.94
32-33	28.62
33-34	33.60
34-35	15.53
35-36	36.24
36-37	11.79
37-38	8.35
38-39	33.53
39-40	20.57
40-41	1.32



519550
6177350

519600
6177350

Požeminiai inžineriniai ženklai perkelti
iš topografinių planų

Lapų skaičius	Lapo Nr.
6	6