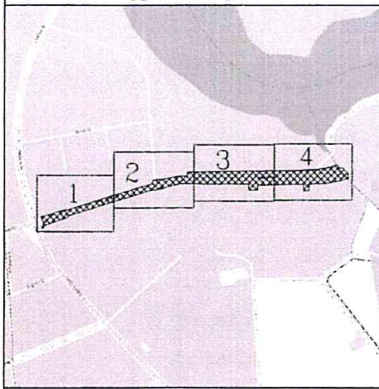


ŽEMĖS SKLYPO PLANAS M 1:500

Sklypo plotas 19954 m²

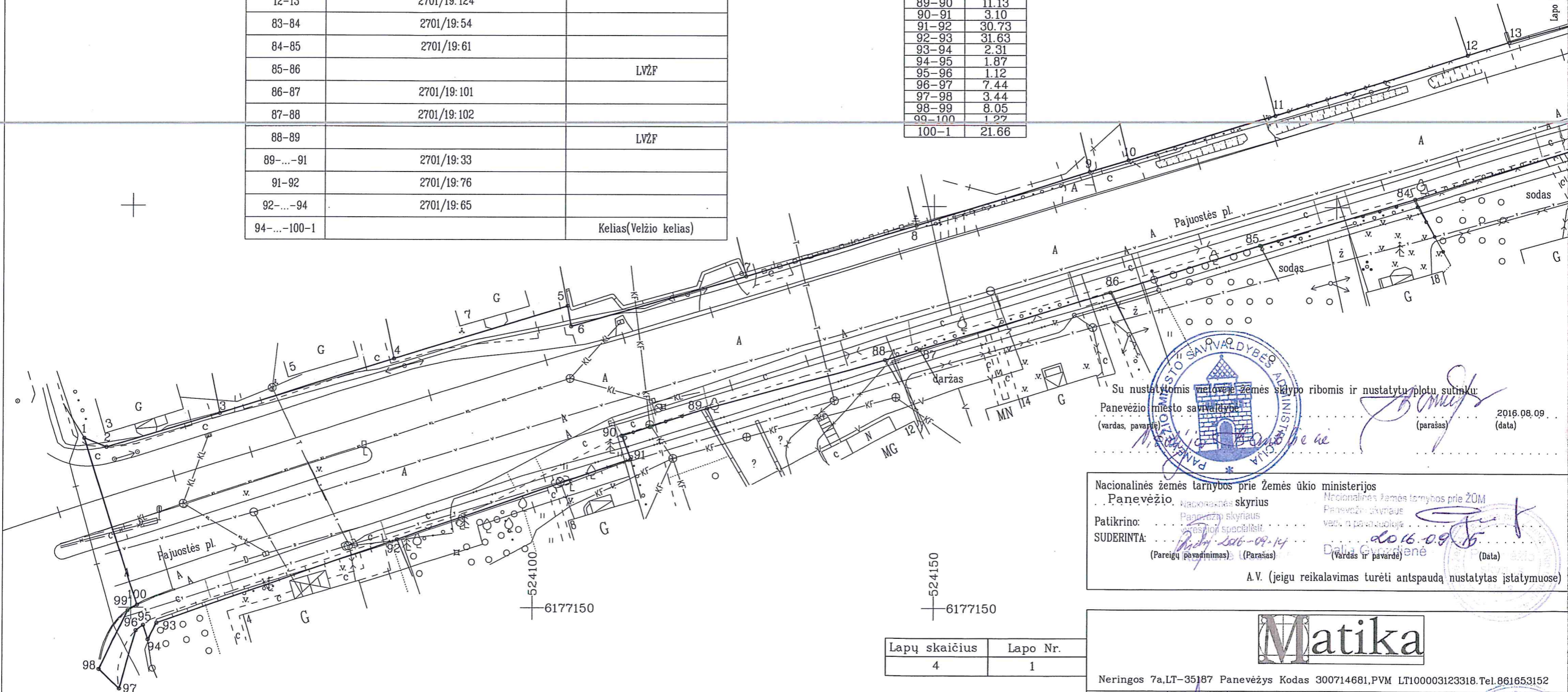


Gretimybė	Gretimio žemės sklypo kadastro Nr.	Pastabos
1-...-3	2701/19: 7	
3-4	2701/19:17	
4-5	2701/19:11	
5-...-7	2701/19:24	
7-8	2701/19:19	
8-9	2701/19:53	
9-10	2701/19: 75	
10-11	2701/19:74	
11-12	2701/19:126	
12-13	2701/19:124	
83-84	2701/19:54	
84-85	2701/19: 61	
85-86		LVŽF
86-87	2701/19:101	
87-88	2701/19:102	
88-89		LVŽF
89-...-91	2701/19:33	
91-92	2701/19:76	
92-...-94	2701/19:65	
94-...-100-1		Kelias(Velžio kelias)

Linijų anotacijų lentelė	
Gretimybė	Atstumas
1-2	2.96
2-3	14.58
3-4	22.69
4-5	22.69
5-6	2.58
6-7	22.56
7-8	22.31
8-9	22.49
9-10	5.01
10-11	19.14
11-12	25.23
12-13	5.50
83-84	21.14
84-85	20.14
85-86	19.55
86-87	24.68
87-88	4.50
88-89	23.06
89-90	11.13
90-91	3.10
91-92	30.73
92-93	31.63
93-94	2.31
94-95	1.87
95-96	1.12
96-97	7.44
97-98	3.44
98-99	8.05
99-100	1.27
100-1	21.66

Kadastras:	vietovė	Panevėžio	blokas	sklypas
Žemės sklypo kadastras Nr.:		2 7 0 1	0 0 1 9	

Gatvė, namo Nr.	Pajuostės pl. (skl.proj.nr.Pt-52)
Kaimas (miestelis)	
Seniūnija	
Miestas (rajonas)	Panevėžio
Apskritis	Panevėžio



Su nustatytais vietovėje žemės sklypo ribomis ir nustatytu plotu sutinku:
 Panevėžio miesto savivaldybės
 (vardas, pavardė) *[Signature]* (parašas) 2016.08.09 (data)

Nacionalinės žemės tarnybos prie Žemės ūkio ministerijos
 Panevėžio Nacionalinės žemės tarnybos prie ŽŪM
 Patikrino: *[Signature]* (Parašas) 2016.08.09 (Data)
 SUDERINTA: *[Signature]* (Parašas) (Vardas ir pavardė) (Data)
 A.V. (jeigu reikalavimas turėti antspaudą nustatytas įstatymuose)

Lapų skaičius	Lapo Nr.
4	1

Matika

Neringos 7a,LT-35187 Panevėžys Kodas 300714681,PVM LT100003123318.Tel.861653152

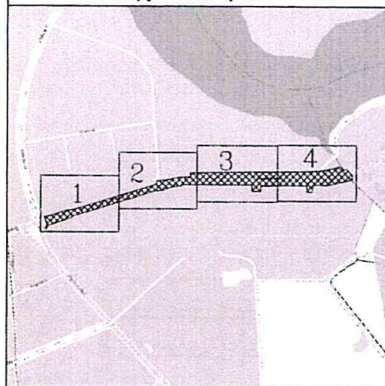
Pareigos	Parašas	Vardas, pavardė	Data
Direktorius	<i>[Signature]</i>	Darius Rankelė	2016.08.09
Matininkas	<i>[Signature]</i>	Evaldas Girnius	2016.08.09

UAB "Matika" Private limited liability company A.V.

Požeminiai inžineriniai ženklai perkelti nuo topografinių planų

Lapo Nr. 1 sutapdinimo linija su lapu Nr.2

Žemės sklypo išdėstymo schema



ŽEMĖS SKLYPO PLANAS M 1:500

Sklypo plotas 19954 m²

Kadastro:	vietovė	Panevėžio	blokaš	sklypas
Žemės sklypo kadastro Nr.:		2 7 0 1 0 0 1 9		

Gatvė, namo Nr.	Pajuostės pl. (skl.proj.nr.Pt-52)
Kaimas (miestelis)	
Seniūnija	
Miestas (rajonas)	Panevėžio
Apskritis	Panevėžio

Linijų anotacijų lentelė

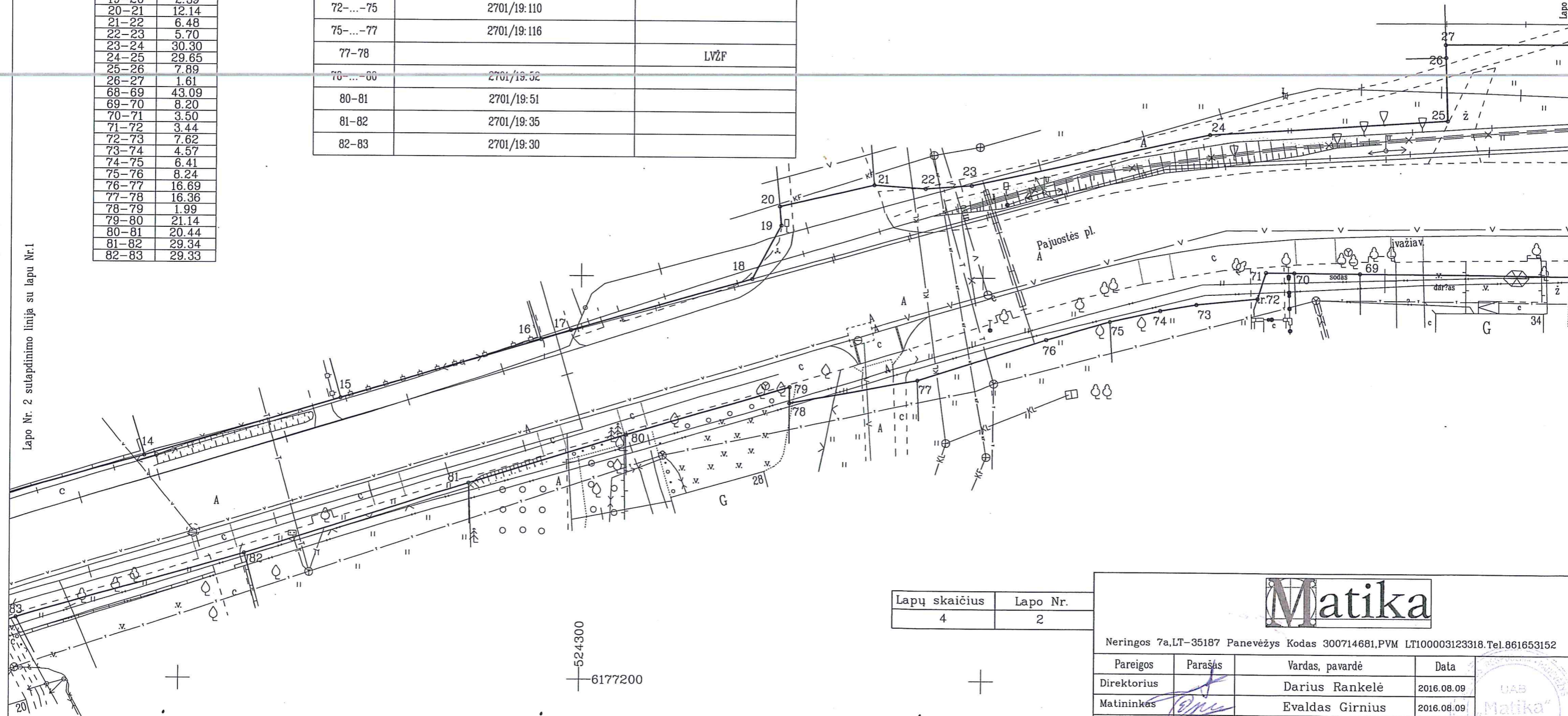
Gretimybė	Atstumas
13-14	24.98
14-15	25.44
15-16	26.05
16-17	3.87
17-18	23.31
18-19	7.62
19-20	2.39
20-21	12.14
21-22	6.48
22-23	5.70
23-24	30.30
24-25	29.65
25-26	7.89
26-27	1.61
68-69	43.09
69-70	8.20
70-71	3.50
71-72	3.44
72-73	7.62
73-74	4.57
74-75	6.41
75-76	8.24
76-77	16.69
77-78	16.36
78-79	1.99
79-80	21.14
80-81	20.44
81-82	29.34
82-83	29.33

Gretimybė	Gretimio žemės sklypo kadastro Nr.	Pastabos
13-14	2701/19:10	
14-15	2701/19:21	
15-16	2701/19:28	
16-...-20	2701/19:107	
20-21		Kelias (Pajuostės plnt. prieigos)
21-...-26		LVŽF (Proj.skł.nr.1)
26-27		LVŽF (Proj.skł.nr.2)
68-69	2701/19:99	
69-...-72	2701/19:100	
72-...-75	2701/19:110	
75-...-77	2701/19:116	
77-78		LVŽF
78-...-80	2701/19:52	
80-81	2701/19:51	
81-82	2701/19:35	
82-83	2701/19:30	

524400
6177300

Lapo Nr. 2 sutalpdimimo linija su lapu Nr.1

Lapo Nr. 2 sutalpdimimo linija su lapu Nr.3



524300
6177200

Lapų skaičius	Lapo Nr.
4	2

Požeminiai inžineriniai ženklai perkelti nuo topografinių planų

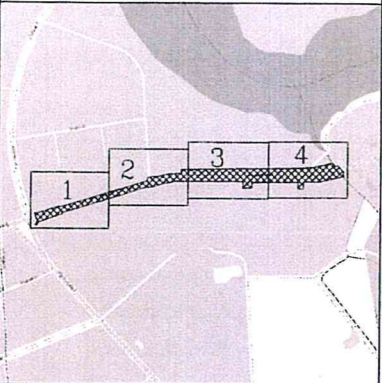
Matika

Neringos 7a, LT-35187 Panevėžys Kodas 300714681, PVM LT100003123318, Tel. 861653152

Pareigos	Parašas	Vardas, pavardė	Data
Direktorius	<i>[Signature]</i>	Darius Rankelė	2016.08.09
Matininkas	<i>[Signature]</i>	Evaldas Girnius	2016.08.09

UAB
Matika
Private limited liability company
A.V.

Žemės sklypo išdėstymo schema



ŽEMĖS SKLYPO PLANAS M 1:500

Sklypo plotas 19954 m²

Kadastro:	viėtovė	Panevėžio	blokas	sklypas
Žemės sklypo kadastro Nr:		2 7 0 1	0 0 1 9	

Gatvė, namo Nr.	Pajuostės pl. (skl.proj.nr.Pt-52)
Kaimas (miestelis)	
Seniūnija	
Miestas (rajonas)	Panevėžio
Apskritis	Panevėžio

Gretimybė	Gretimio žemės sklypo kadastro Nr.	Pastabos
27-...-29		LVZF
29-...-31		LVZF
60-61	2701/19:68	
61-...-68	2701/19:71	

Linijų anotacijų lentelė

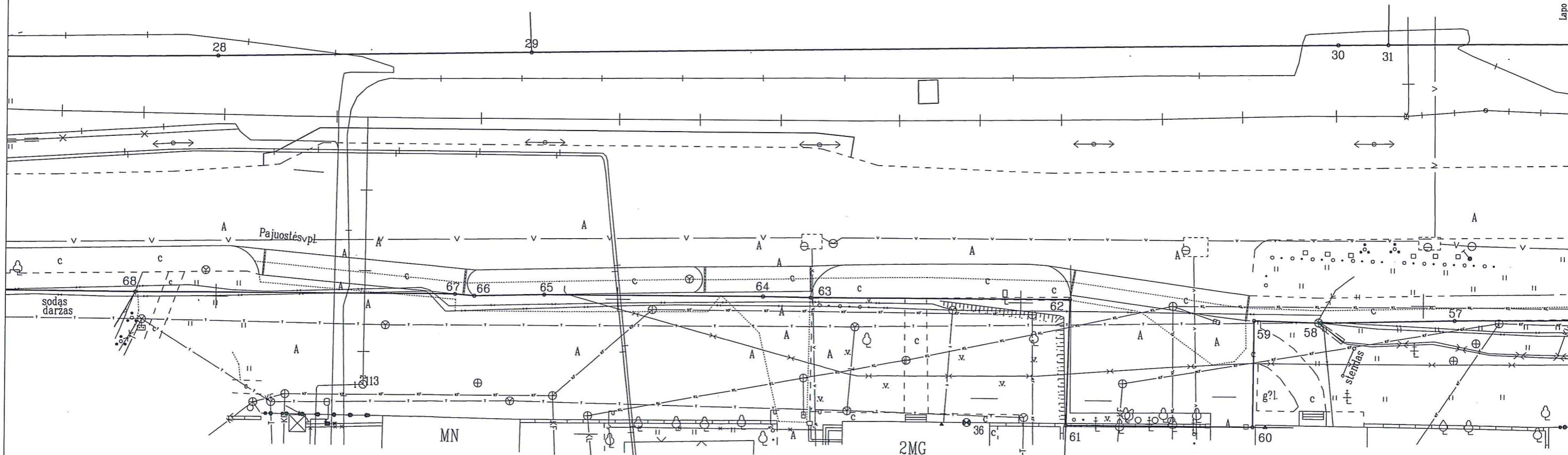
Gretimybė	Atstumas
27-28	42.49
28-29	39.03
29-30	100.20
30-31	6.27
31-32	33.92
58-59	8.21
59-60	13.15
60-61	23.24
61-62	15.58
62-63	32.21
63-64	5.92
64-65	27.13
65-66	8.71
66-67	2.37
67-68	39.81

Lapo Nr. 3 sutapinimo linija su lapu Nr.2

Lapo Nr. 3 sutapinimo linija su lapu Nr.4

524500
6177300

524550
6177300



Lapų skaičius	Lapo Nr.
4	3

Matika

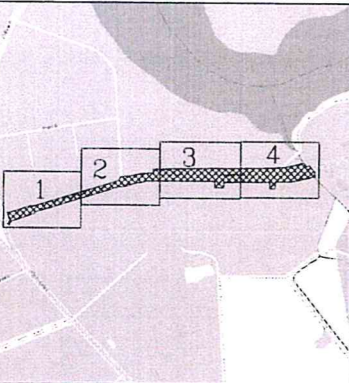
Neringos 7a, LT-35187 Panevėžys Kodas 300714681, PVM LT100003123318, Tel.861653152

Pareigos	Parašas	Vardas, pavardė	Data
Direktorius	<i>[Signature]</i>	Darius Rankelė	2016.08.09
Matininkas	<i>[Signature]</i>	Evaldas Girnius	2016.08.09

UAB "Matika" Private limited liability company
A.V.

Požeminiai inžineriniai ženklai perkelti nuo topografinių planų

Žemės sklypo išdėstymo schema



ŽEMĖS SKLYPO PLANAS M 1:500

Sklypo plotas 19954 m²

Kadastro:	vietovė	Panevėžio	blokas	sklypas
Žemės sklypo kadastro Nr:		2 7 0 1 0 0 1 9		

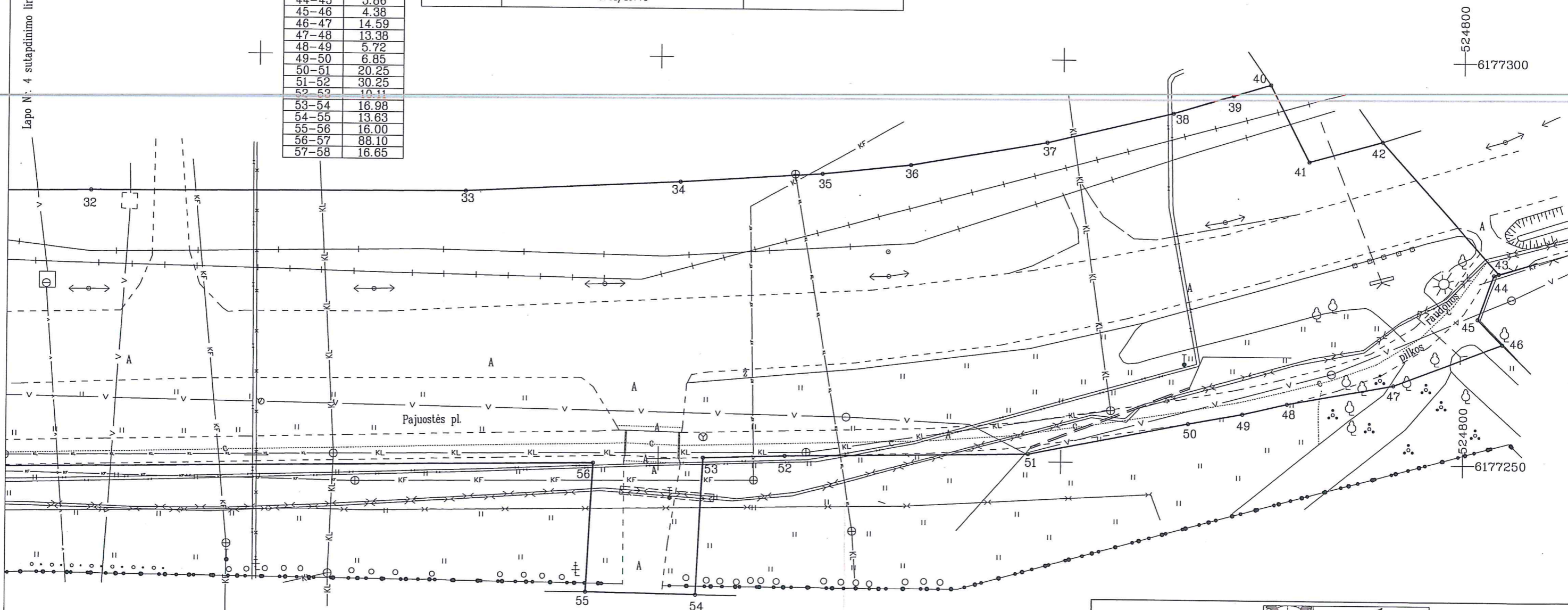
Gatvė, namo Nr.	Pajuostės pl. (skl.proj.nr.Pt-52)
Kaimas (miestelis)	
Seniūnija	
Miestas (rajonas)	Panevėžio
Apskritis	Panevėžio

Linijų anotacijų lentelė

Gretimybė	Atstumas
32-33	46.44
33-34	26.75
34-35	17.61
35-36	11.18
36-37	17.08
37-38	16.14
38-39	7.78
39-40	4.85
40-41	10.71
41-42	9.39
42-43	22.01
43-44	0.62
44-45	5.86
45-46	4.38
46-47	14.59
47-48	13.38
48-49	5.72
49-50	6.85
50-51	20.25
51-52	30.25
52-53	10.11
53-54	16.98
54-55	13.63
55-56	16.00
56-57	88.10
57-58	16.65

Gretimybė	Gretimio žemės sklypo kadastro Nr.	Pastabos
31-...-40	2701/19:139	
40-...-42		LVŽF
42-43		kelias (Pajuostės pln.)
43-...-46	6613/1:153	
46-...-54		LVŽF
54-55	2701/19:71	
55-...-60		LVŽF
60-61	2701/19:68	
61-...-68	2701/19:71	

Lapo Nr. 4 sutapdinimo linija su lapu Nr.3




Lapų skaičius	Lapo Nr.
4	4



Neringos 7a, LT-35187 Panevėžys Kodas 300714681, PVM LT100003123318. Tel. 861653152

Pareigos	Parašas	Vardas, pavardė	Data
Direktorius	<i>[Signature]</i>	Darius Rankelė	2016.08.09
Matininkas	<i>[Signature]</i>	Evaldas Girnius	2016.08.09



Požeminiai inžineriniai ženklai perkelti nuo topografinių planų

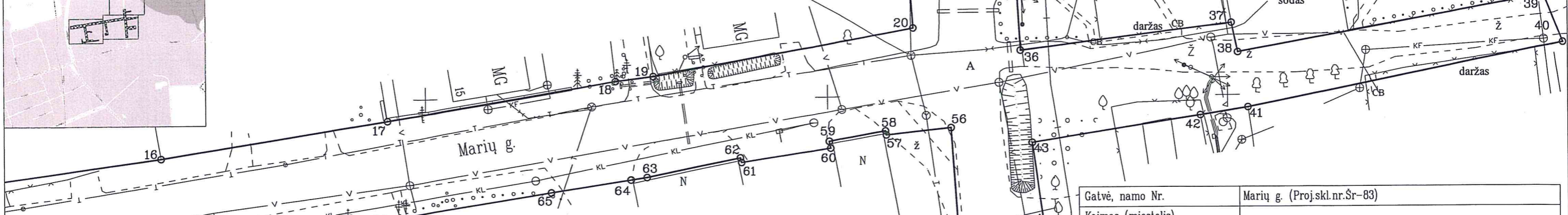
64(1)



ŽEMĖS SKLYPO PLANAS M 1:500

Sklypo plotas 9555 m²

Kadastro:	vietovė	Panevėžio	blokas	sklypas
Žemės sklypo kadastro Nr.		2 7 0 1	7 0 0 1	



Linijų anotacijų lentelė

Gretimybė	Atstumas
15-16	32.08
16-17	28.64
17-18	28.97
18-19	4.88
19-20	33.06
36-37	26.53
37-38	3.72
38-39	38.90
39-40	6.30
40-41	40.17
41-42	5.97
42-43	21.33
43-44	39.72
44-45	26.55
45-46	18.61
46-47	8.66
47-48	9.08
48-49	18.05
49-50	15.71
50-51	11.02
51-52	8.13
52-53	53.04
53-54	11.20
54-55	11.31
55-56	91.12
56-57	8.12
57-58	0.52
58-59	7.34
59-60	0.87
60-61	11.20
61-62	0.61
62-63	11.84
63-64	2.01
64-65	10.07
65-66	25.28
66-67	28.52
67-68	69.50
68-69	16.44
69-70	5.74
70-71	1.07
71-72	3.96
72-73	8.54
73-74	59.88
74-75	1.12

Gretimybė	Gretimo žemės sklypo kadastro Nr.	Pastabos
15-16	2701/19:44	
16-17	2701/19:82	
17-18	2701/19:135	
18-19	2701/19:37	
19-...-21	2701/19:136	
34-...-37	2701/19:43	
37-...-39	2701/19:47	
39-40	2701/19:143	
40-41	2701/19:45	
41-42		LVŽF
42-...-45	2701/19:50	
45-...-47	2701/19:45	
47-...-49	2701/19:49	
49-...-53	2701/19:48	
53-54		Kelias (Pajuostės pl.)
54-55	2701/19:59	
55-...-68		LVŽF
68-69	2701/19:64	
69-70	2701/19:4	
70-...-72	2701/19:8	
72-...-75		LVŽF
117-120	2701/19:50	
120-...-122		LVŽF
122-...-124	2701/19:49	
124-...-129	2701/19:48	
129-117	2701/19:50	

Gatvė, namo Nr.	Marių g. (Proj.skl.nr.Šr-83)
Kaimas (miestelis)	
Seniūnija	
Miestas (rajonas)	Panevėžio
Apkritis	Panevėžio

Linijų anotacijų lentelė

Gretimybė	Atstumas
117-118	9.21
118-119	1.05
119-120	2.00
120-121	11.25
121-122	3.20
122-123	4.15
123-124	11.29
124-125	1.05
125-126	2.94
126-127	0.98
127-128	8.26
128-129	3.67
129-117	4.52

Matika

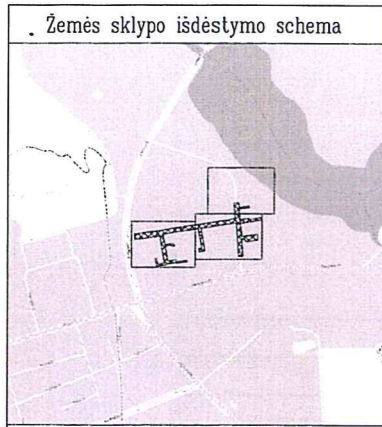
Neringos 7a, LT-35187 Panevėžys Kodas 300714681, PVM LT100003123318, Tel. 861653152

Pareigos	Parašas	Vardas, pavardė	Data
Direktorius	<i>[Signature]</i>	Darius Rankelė	2016-08-10
Matininkas	<i>[Signature]</i>	Evaldas Girnius	2016-08-10

A.V.



Požeminiai inžineriniai ženklai perkelti nuo topografinių planų



ŽEMĖS SKLYPO PLANAS M 1:500

Sklypo plotas 9555 m²

Kadastras:	vietovė	Panevėžio	blokas	sklypas
Žemės sklypo kadastro Nr.		2 7 0 1	7 0 0 1	

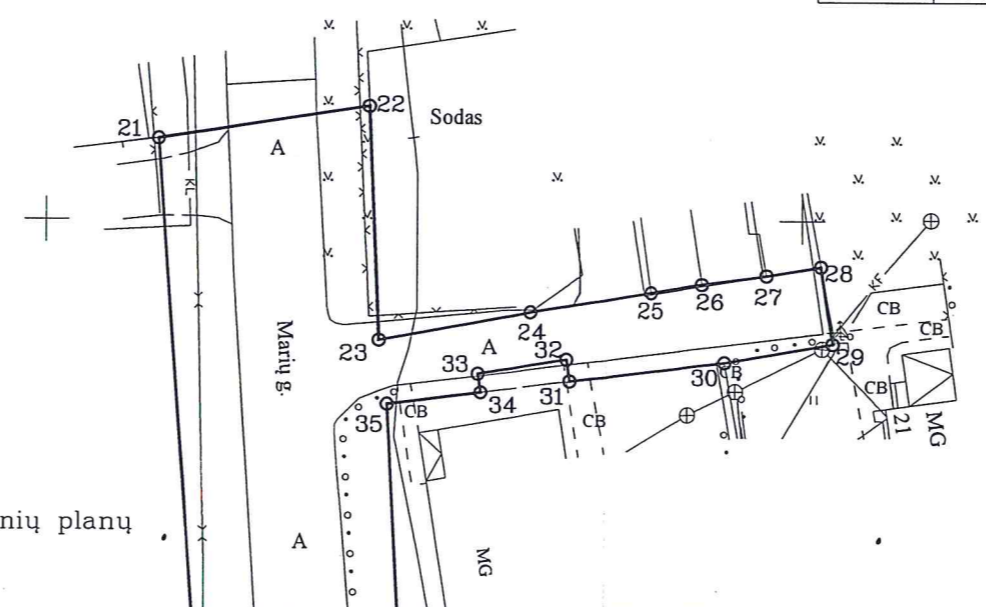
Gatvė, namo Nr.	Marių g. (Proj.skl.nr.Šr-83)
Kaimas (miestelis)	
Seniūnija	
Miestas (rajonas)	Panevėžio
Apskritis	Panevėžio

Gretimybė	Gretimo žemės sklypo kadastro Nr.	Pastabos
21-22	Kelias (J.Biliūno g.)	
22-...-24	2701/19:43	
24-25		LVŽF
25-26	2701/19:43	
26-27	2701/19:47	
27-28		LVŽF
28-...-30	2701/19:47	
30-31	2701/19:43	
31-...-34	LVŽF	

524350
56177500

Linijų anotacijų lentelė

Gretimybė	Atstumas
20-21	47.00
21-22	14.00
22-23	15.37
23-24	10.20
24-25	8.10
25-26	3.47
26-27	4.34
27-28	3.63
28-29	5.11
29-30	7.27
30-31	10.44
31-32	1.44
32-33	5.91
33-34	1.24
34-35	6.25
35-36	32.37

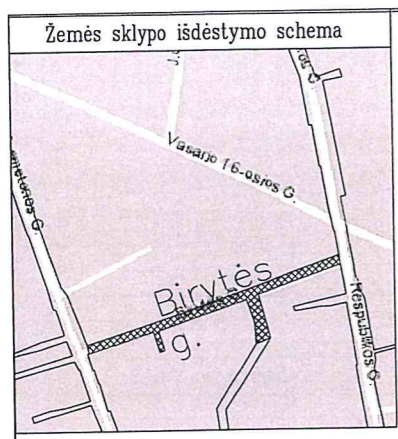


Požeminiai inžineriniai ženklai perkelti nuo topografinių planų

Neringos 7a, LT-35187 Panevėžys Kodas 300714681, PVM LT100003123318, Tel. 861653152

Pareigos	Parašas	Vardas, pavardė	Data
Direktorius	<i>[Signature]</i>	Darius Rankelė	2016-08-10
Matininkas	<i>[Signature]</i>	Evaldas Girnius	2016-08-10

A.V.

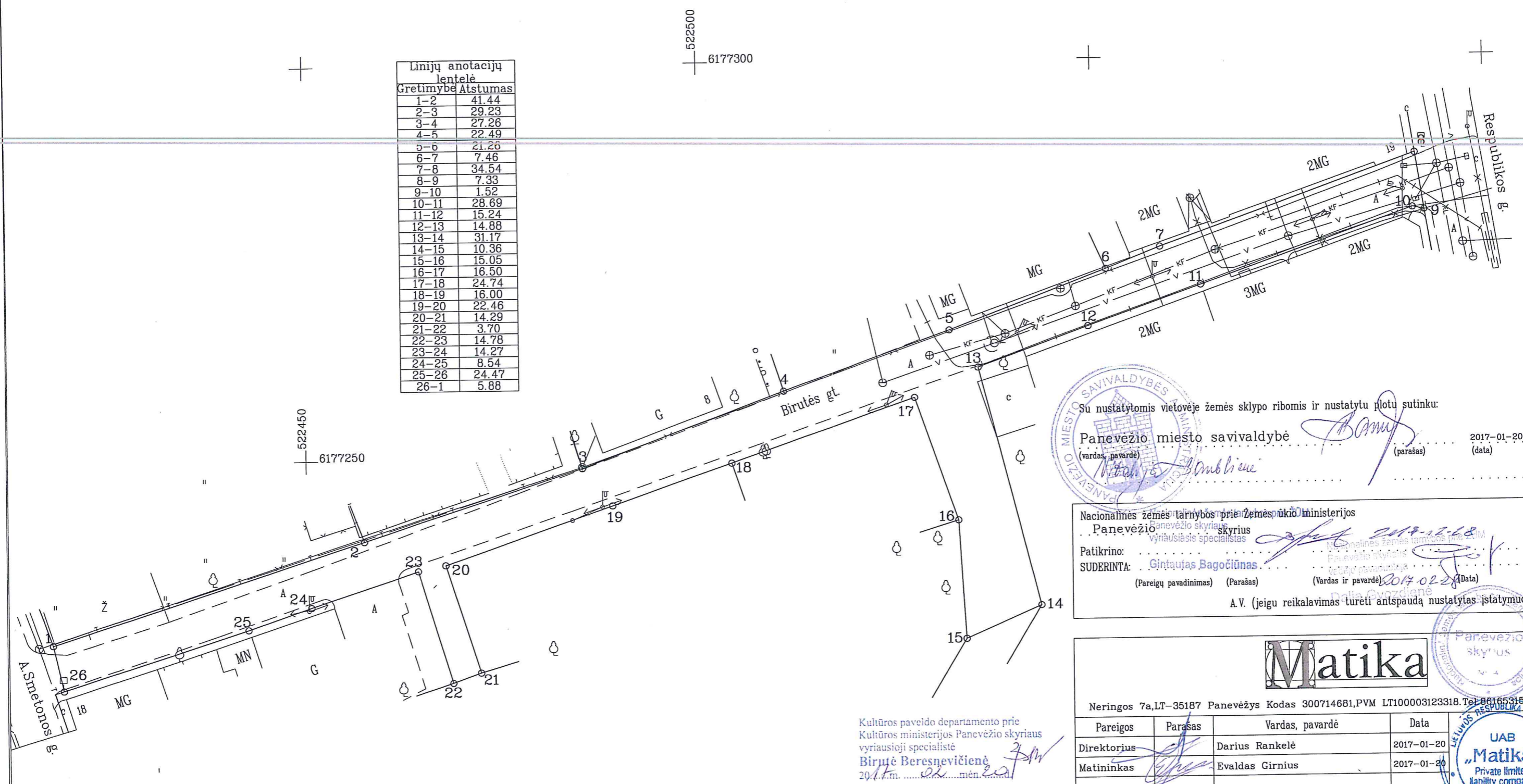


ŽEMĖS SKLYPO PLANAS M 1:500

Sklypo plotas 1427 m²

Kadastro:	vielovė	Panevėžio				blokas			sklypas		
		Žemės sklypo kadastro Nr. 2 7 0 1				7 0 0 1					
Gatvė, namo Nr.		Birutės g. (SR-34)									
Kaimas (miestelis)											
Seniūnija											
Miestas (rajonas)		Panevėžio									
Apskritis		Panevėžio									

Greitimo Nr.	Atstumas
1-2	41.44
2-3	29.23
3-4	27.26
4-5	22.49
5-6	21.28
6-7	7.46
7-8	34.54
8-9	7.33
9-10	1.52
10-11	28.69
11-12	15.24
12-13	14.88
13-14	31.17
14-15	10.36
15-16	15.05
16-17	16.50
17-18	24.74
18-19	16.00
19-20	22.46
20-21	14.29
21-22	3.70
22-23	14.78
23-24	14.27
24-25	8.54
25-26	24.47
26-1	5.88



Su nustatytais vietovės žemės sklypo ribomis ir nustatytu plotu sutinku:

Panevėžio miesto savivaldybė
 (vardas, pavardė) *Banius* (parašas) 2017-01-20 (data)

Nacionalinės žemės tarnybos prie Žemės ūkio ministerijos
 Panevėžio skyriaus vyriausiasis specialistas *Gintautas Bagočiūnas* (parašas) 2017-02-28 (data)

Patikrino: *Gintautas Bagočiūnas* (Vardas ir pavardė) (Data)

SUDERINTA: *Gintautas Bagočiūnas* (Pareigų pavadinimas) (Parašas) (Vardas ir pavardė) (Data)

A.V. (jeigu reikalavimas turėti antspaudą nustatytas įstatymuose)



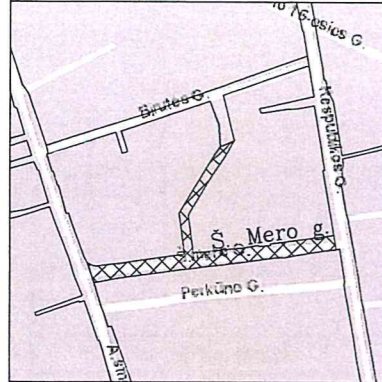
Neringos 7a, LT-35187 Panevėžys Kodas 300714681, PVM LT100003123318, Tel. 861653152

Pareigos	Parašas	Vardas, pavardė	Data
Direktorius	<i>Darius Rankelė</i>	Darius Rankelė	2017-01-20
Matininkas	<i>Evaldas Girnius</i>	Evaldas Girnius	2017-01-20

Kultūros paveldo departamento prie Kultūros ministerijos Panevėžio skyriaus vyriausioji specialistė
 Birutė Beresnevičienė
 2017 m. mėn. d. *Berė*

Požeminiai inžineriniai ženklai perkelti nuo topografinių planų

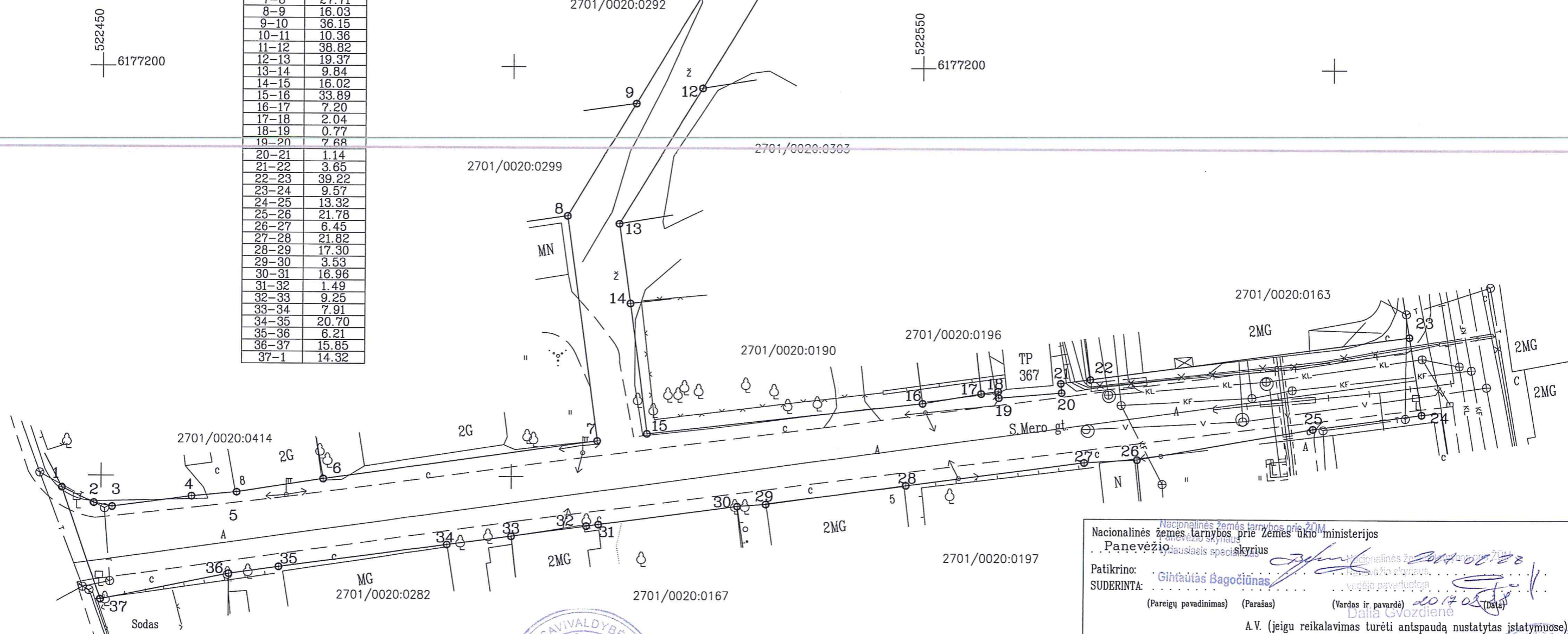
Žemės sklypo išdėstymo schema



ŽEMĖS SKLYPO PLANAS M 1:500

Sklypo plotas 2121 m²

Linijų anotacijų lentelė	
Gretimybė	Atstumas
1-2	4.23
2-3	2.21
3-4	9.70
4-5	5.51
5-6	10.81
6-7	33.69
7-8	27.71
8-9	16.03
9-10	36.15
10-11	10.36
11-12	38.82
12-13	19.37
13-14	9.84
14-15	16.02
15-16	33.89
16-17	7.20
17-18	2.04
18-19	0.77
19-20	7.68
20-21	1.14
21-22	3.65
22-23	39.22
23-24	9.57
24-25	13.32
25-26	21.78
26-27	6.45
27-28	21.82
28-29	17.30
29-30	3.53
30-31	16.96
31-32	1.49
32-33	9.25
33-34	7.91
34-35	20.70
35-36	6.21
36-37	15.85
37-1	14.32



Kadastro:	vietovė	Panevėžio	blokas	sklypas
Žemės sklypo kadastro Nr.:		2 7 0 1	7 0 0 1	

Gatvė, namo Nr.	Š. Mero g. (ŠR-85)
Kaimas (miestelis)	
Seniūnija	
Miestas (rajonas)	Panevėžio
Apskritis	Panevėžio

Nacionalinės žemės tarnybos prie ŽŪM
 Panevėžio daugiabučių skyrius
 Patikrinęs: *Gintautas Bagociūnas*
 SUDERINTA: *Dalia Gvozdiene*
 (Pareigų pavadinimas) (Parašas) (Vardas ir pavardė) (Data)
 A.V. (jeigu reikalavimas turėti antspaudą nustatytas įstatymuose)

Su nustatytomis vietovėse žemės sklypo ribomis ir nustatytu plotu sutinku:
 Žemės savininkas (naudotojas):
 Panevėžio miesto savivaldybė
 (vardas, pavardė) *Matika* *Saulienė*

[Signature]
 (parašas) (data) 2017-01-21

Kultūros paveldo departamento prie Kultūros ministerijos Panevėžio skyriaus vyriausioji specialistė
 Birutė Beresnevičienė
 20.1.2017 m. 22 mėn. 2017

Požeminiai inžineriniai ženklai perkelti nuo topografinių planų

Matika
 Neringos 7a, LT-35187 Panevėžys Kodas 300714681, PVM LT100003123318, Tel. 861653152

Pareigos	Parašas	Vardas, pavardė	Data
Direktorius	<i>[Signature]</i>	Darius Rankelė	2017-01-21
Matininkas	<i>[Signature]</i>	Evaldas Girnius	2017-01-21

UAB „Matika“ Private limited liability company
 A.V. REPUBLIC OF LITHUANIA



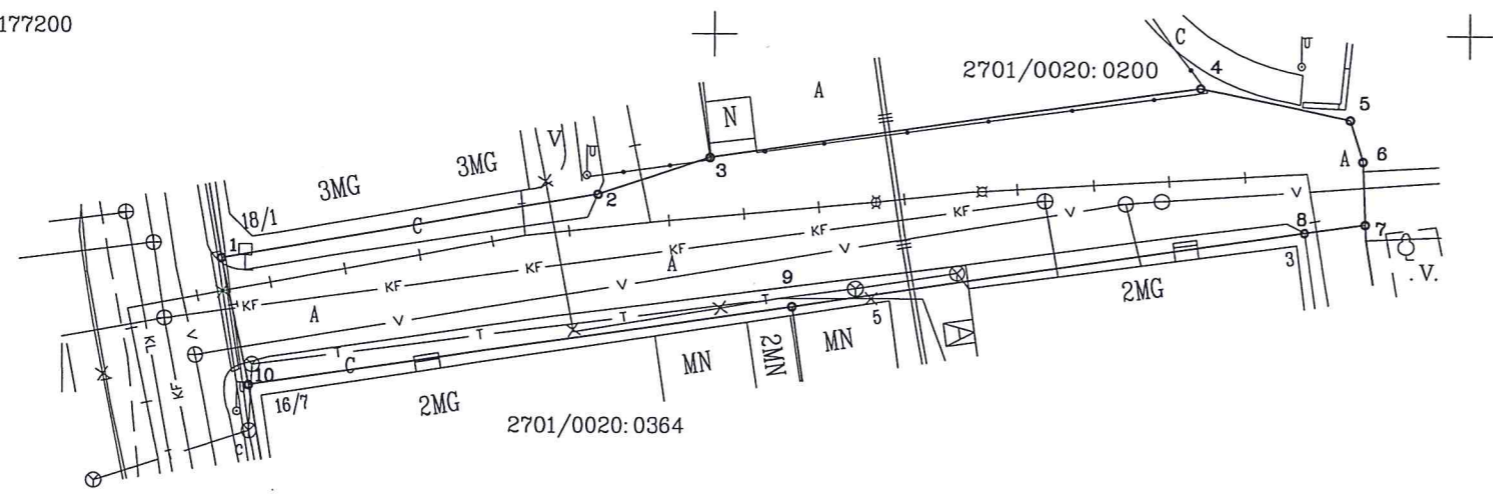
ŽEMĖS SKLYPO PLANAS M 1:500

Sklypo plotas 728 m²

Kadastro:	vielovė	Panevėžio	blokas	sklypas
Žemės sklypo kadastro Nr.:		2 7 0 1	7 0 0 1	

Gatvė, namo Nr.	Panevėžio Bataliono g. (SR-134)
Kaimas (miestelis)	
Seniūnija	
Miestas (rajonas)	Panevėžys
Apskritis	Panevėžio

522600
6177200



Su nustatytomis vielovėje žemės sklypo ribomis ir nustatytu plotu sutinku:
 Panevėžio miesto savivaldybė *Milda J. Kondelienė* 2017-01-21
 (vardas, pavardė) (parašas) (data)

Linijų anotacijų lentelė

Gretimybė	Atstumas
1-2	25.29
2-3	7.84
3-4	32.74
4-5	10.19
5-6	2.89
6-7	4.18
7-8	4.17
8-9	34.18
9-10	36.35
10-1	8.60

522700
6177150

Nacionalinės žemės tarnybos prie ŽŪM
 Panevėžio skyriaus
 vyriausiasis specialistas *Gintautas Bagociūnas*
 Patikrino: *Gintautas Bagociūnas*
 SUDERINTA: *Daria Gvozdiene* 2017-01-21
 (Pareigų pavadinimas) (Parašas) (Vardas ir pavardė) (Data)
 A.V. (jeigu reikalavimas turėti antspaudą nustatytas įstatymuose)

Kultūros paveldo departamento prie Kultūros ministerijos Panevėžio skyriaus vyriausioji specialistė
Birutė Beresnevičienė
 2017 m. 02 mėn. 20 d.

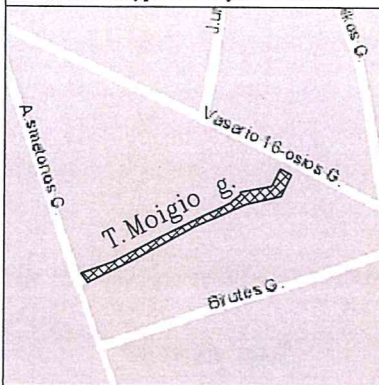
Požeminiai inžineriniai ženklai perkelti nuo topografinių planų

Matika
 Neringos 7a, LT-35187 Panevėžys Kodas 300714681, PVM LT100003123318. Tel. 861653152

Pareigos	Parašas	Vardas, pavardė	Data
Direktorius	<i>[Signature]</i>	Darius Rankelė	2017-01-21
Matininkas	<i>[Signature]</i>	Evaldas Girnius	2017-01-21

UAB "Matika" Private limited liability company A.V.

Žemės sklypo išdėstymo schema



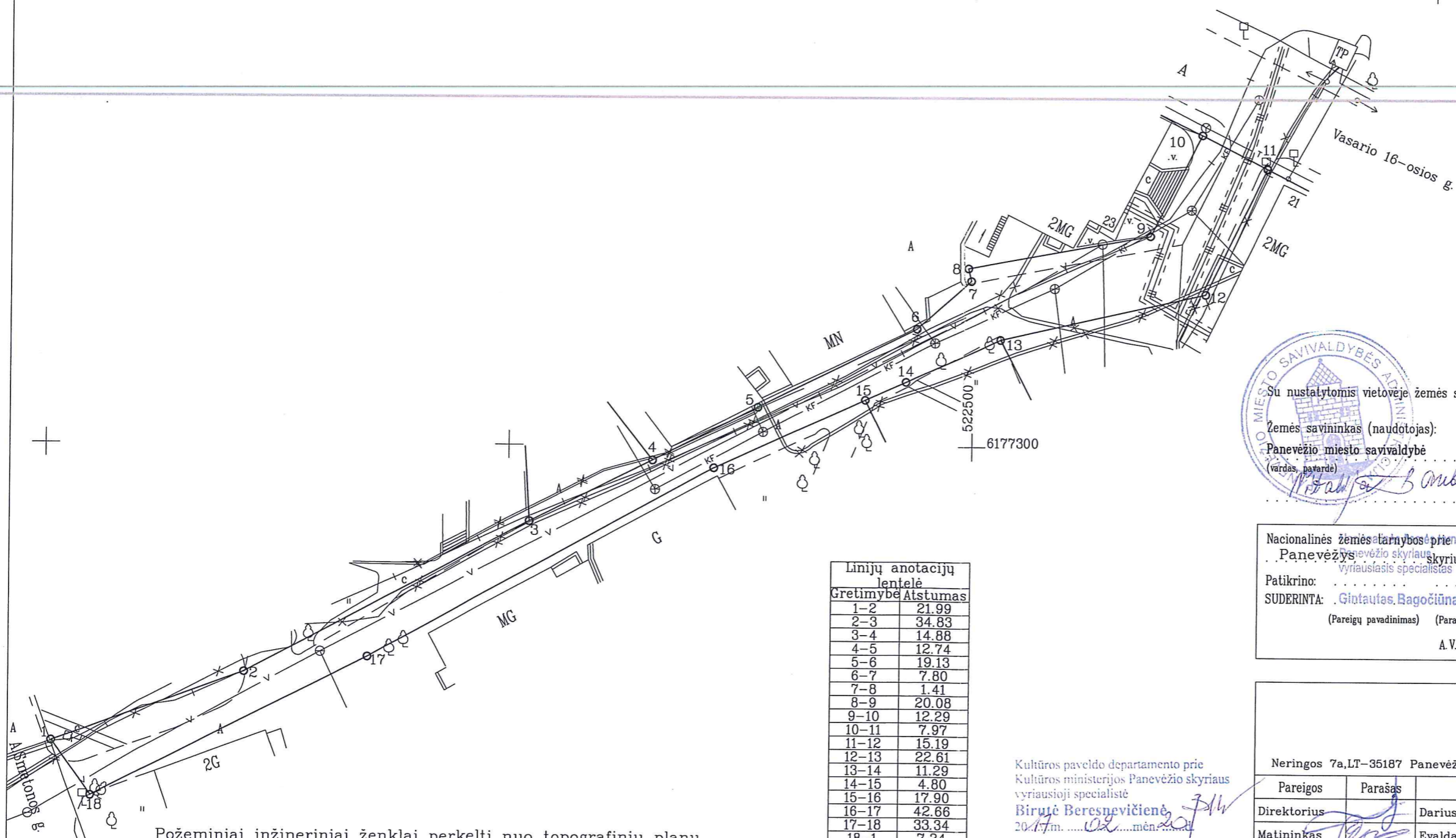
ŽEMĖS SKLYPO PLANAS M 1:500

Sklypo plotas 804 m²

Kadastro:	vietovė	Panevėžio	blokas	sklypas
Žemės sklypo kadastro Nr.:		2 7 0 1	7 0 0 1	

Gatvė, namo Nr.	T. Moigio g. (ŠR-84)
Kaimas (miestelis)	
Seniūnija	
Miestas (rajonas)	Panevėžys
Apskritis	Panevėžio

522450
6177350



Su nustatytais vietovėje žemės sklypo ribomis ir nustatytu plotu sutinku:

Žemės savininkas (naudotojas):
 Panevėžio miesto savivaldybė
 (vardas, pavardė) *[Signature]* (parašas) 2016-12-20 (data)

Linių anotacijų lentelė

Gretimybė	Atstumas
1-2	21.99
2-3	34.83
3-4	14.88
4-5	12.74
5-6	19.13
6-7	7.80
7-8	1.41
8-9	20.08
9-10	12.29
10-11	7.97
11-12	15.19
12-13	22.61
13-14	11.29
14-15	4.80
15-16	17.90
16-17	42.66
17-18	33.34
18-1	7.24

Požeminiai inžineriniai ženklai perkelti nuo topografinių planų

Kultūros paveldo departamento prie Kultūros ministerijos Panevėžio skyriaus vyriausioji specialistė
 Birutė Beresnevičienė
 2017 m. mėn.

Nacionalinės žemės tarnybos prie Žemės ūkio ministerijos
 Panevėžio skyriaus vyriausiasis specialistas
 Patikrino: *[Signature]*
 SUDERINTA: Gintautas Bagočiūnas (Pareigų pavadinimas) (Parašas) (Vardas ir pavardė) (Data)
 A.V. (jeigu reikalavimas turėti antspaudą nustatytas įstatymuose)

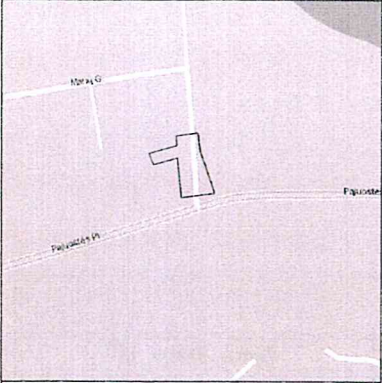
Matika

Neringos 7a, LT-35187 Panevėžys Kodas 300714681, PVM LT100003123318, Tel. 861653152

Pareigos	Parašas	Vardas, pavardė	Data
Direktorius	<i>[Signature]</i>	Darius Rankelė	2016-12-20
Matininkas	<i>[Signature]</i>	Evaldas Girnius	2016-12-20

UAB "Matika" Private limited liability company

Žemės sklypo išdėstymo schema

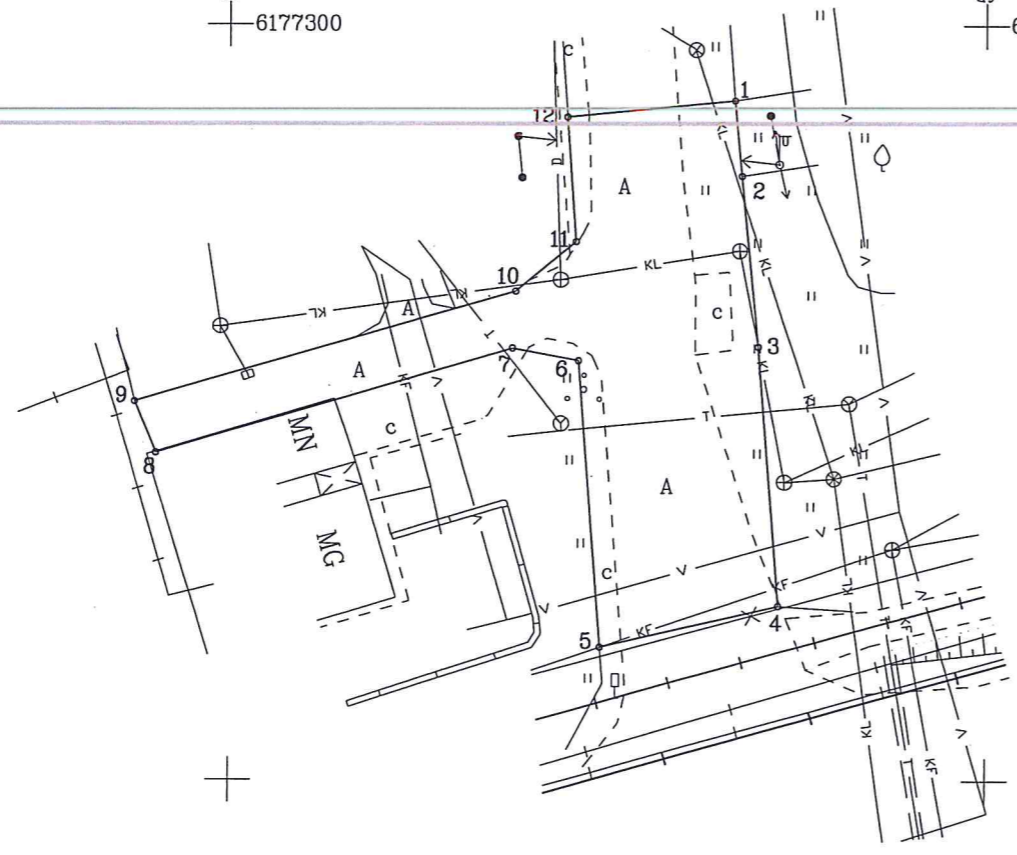


ŽEMĖS SKLYPO PLANAS M 1:500

Sklypo plotas 521 m²

524300
6177300

524350
6177300



Linijų anotacijų lentelė	
Gretimybė	Atstumas
1-2	5.01
2-3	11.38
3-4	17.23
4-5	12.14
5-6	19.02
6-7	4.44
7-8	24.62
8-9	3.69
9-10	26.30
10-11	5.17
11-12	8.26
12-1	11.21

Kadastro:	vietovė	Panevėžio	blokas	sklypas
Žemės sklypo kadastro Nr.:		2 7 0 1 0 0 1 9		

Galvė, namo Nr.	Pajuostės pl. PRIEIGOS
Kaimas (miestelis)	
Seniūnija	
Miestas (rajonas)	Panevėžio
Apskritis	Panevėžio

Gretimybė	Gretimo žemės sklypo kadastro Nr.	Pastabos
1-2		LVŽF
2-...-4		LVŽF
4-...-5		kelias (Pajuostės pl.)
5-...-9	2701/0019:0107	
9-...-12	2701/0019:0059	
12-1		kelias(Marių g.)

Su paženkintomis vietovėje žemės sklypo ribomis, aprašytomis 2016 m. rugpjūčio mėn. 08 d. žemės sklypo paženklinimo-parodymo akte, ir nustatytu plotu sutinku:
 Žemės-savininkas (naudotojas) _____
 Panevėžio miesto savivaldybė _____
 (vardas, pavardė) (parašas) (data) 2016.08.08

Nacionalinės žemės tarnybos prie Žemės ūkio ministerijos
 Kaišiadorys miesto savivaldybės seniūnijos vyriausiasis specialistas
 Patikrino: _____
 SUDERINTA: Gintautas Bagočiūnas _____
 (Pareigų pavadinimas) (Parašas) (Vardas ir pavardė) (Data) 2016.08.25

A.V. (jeigu reikalavimas turėti antspaudą nustatytas įstatymuose)



Neringos 7a,LT-35187 Panevėžys Kodas 300714681,PVM LT100003123318.Tel.868655651

Pareigos	Parašas	Vardas, pavardė	Data
Direktorius		Darius Rankelė	2016.08.08
Matininkas		Evaldas Girnius	2016.08.08

Požeminiai inžineriniai ženklai perkelti nuo topografinių planų

