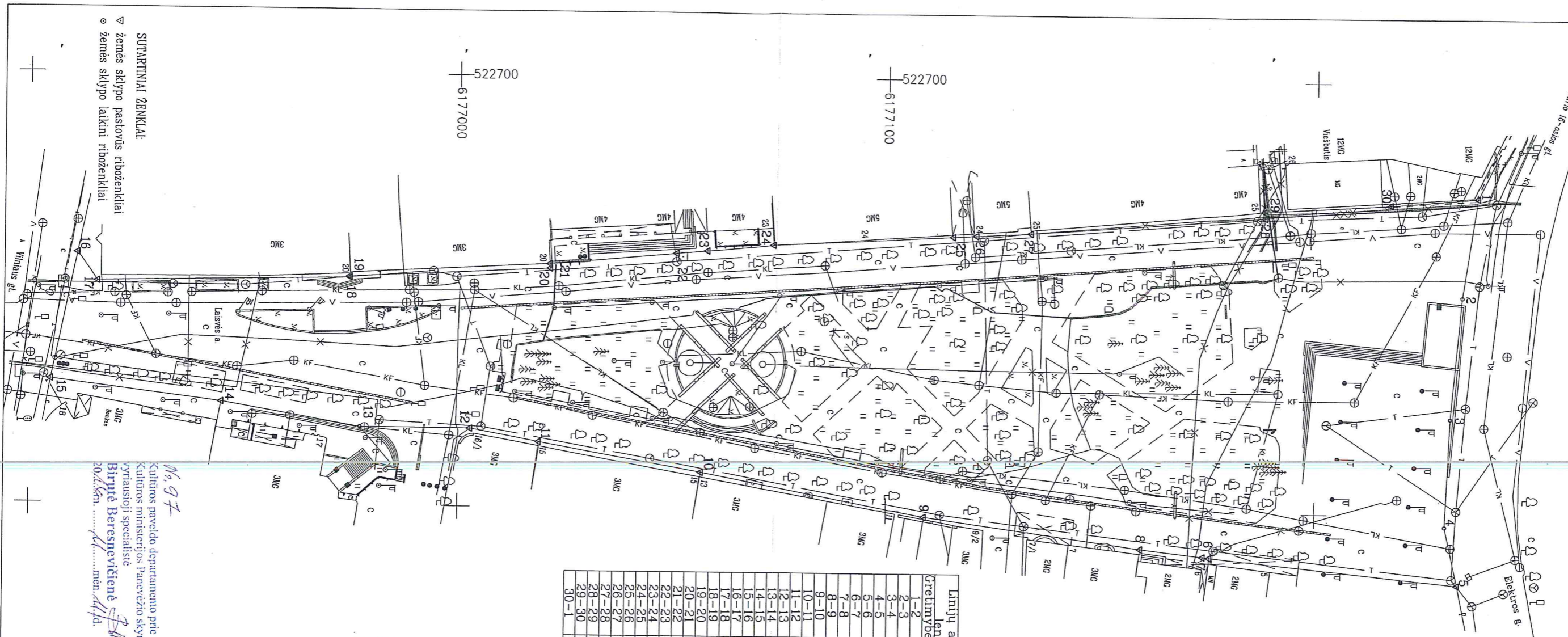


ŽEMĖS SKLYPO PLANAS M 1:1000

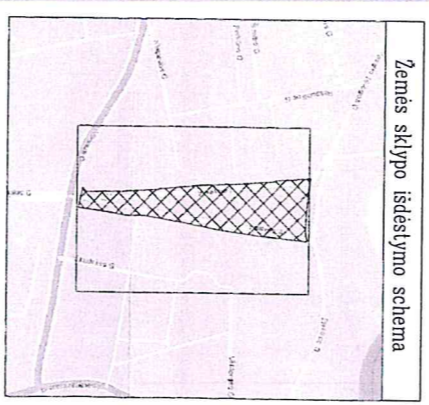
Sklypo plotas 17957 m²



Gatvė, namo Nr.	Laisvės a.
Kaimas (miestelis)	
Seniūnija	
Miestas (rajonas)	Panevėžio
Apskritis	Panevėžio

Greimybė	Greimo žemės sklypo kadastro Nr.	Pastabos
1...-5		Pastabos
6-8	2701/0020-0356	kelias (Vasario 16-osios g.)
9-10	2701/0020-0362	
11-12	2701/0020-0366	LVZP
13-14	2701/0020-0405	
15-16	2701/0020-0360	kelias (Savanorių a.)
17-18	2701/0020-0309	
19-20	2701/0020-0381	
21-22	2701/0020-0309	kelias (Viniaus g.)
23-24	2701/0020-0437	
25-26	2701/0020-0379	
27-28	2701/0020-0369	
29-30	2701/0020-0384	
30-1	2701/0020-0200	

Linijų anotacijų lentelė	Greimybės atstumas
1-2	23,30
2-3	28,34
3-4	25,16
4-5	13,98
5-6	58,56
6-7	1,53
7-8	14,74
8-9	51,02
9-10	53,16
10-11	38,37
11-12	16,21
12-13	25,80
13-14	32,75
14-15	40,08
15-16	30,07
16-17	8,05
17-18	58,80
18-19	0,29
19-20	46,75
20-21	1,01
21-22	29,53
22-23	7,13
23-24	15,79
24-25	41,77
25-26	5,46
26-27	12,67
27-28	54,99
28-29	1,54
29-30	29,74
30-1	20,55



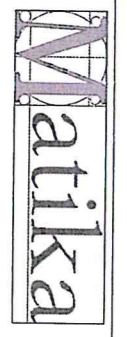
Požeminiai inžineriniai ženklai perkelti nuo topografinių planų

Su pažankintomis vietovėje žemės sklypo ribomis, aprašytais, 2016 m. rugpjūtį mėn. 12 d. žemės sklypo pažankinimo-pardavimo akte, ir nustalytu plotu sutinku: *B. Paukštė*

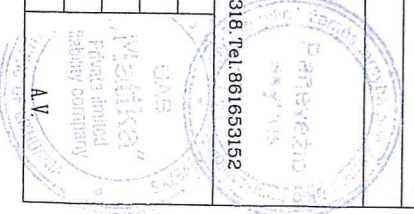
Pažankinimo miesto savivaldybė *B. Paukštė* 2016.09.12 (parasas) (data)



Nacionalinės žemės tarnybos prie Ūkio ministerijos
 Panevėžio miesto savivaldybės žemės sklypų skyrius
 P. Paškevičius, vyriausioji specialistė
 A.V. (jeigu reikalingas turėti atspaudą nustatytas įstatymuose)



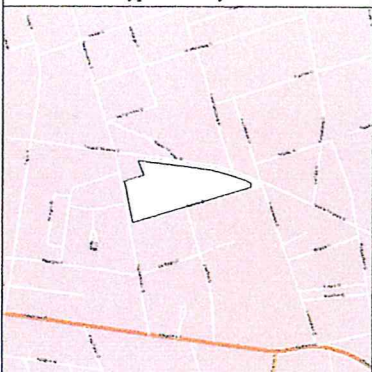
Neringos 7a, LT-35187 Panevėžys kodas 300714661, PVM LT100003123318, Tel. 861653152			
Parasas	Vardas, pavardė	Data	
Direktorius	Darius Rankelė	2016.09.12	
Mėtininkas	Evaldas Girnius	2016.09.12	



SUTAPATINAI ŽENKLAI:
 ▽ žemės sklypo pastovūs ribženklai
 ○ žemės sklypo laikini ribženklai

N. G. F.
 Kultūros paveldo departamentu prie Kultūros ministerijos, Panevėžio skyriaus
 tyrinėjimo specialistė
 Brigitė Berenėvičienė
 2016.09.12

Žemės sklypo išdėstymo schema



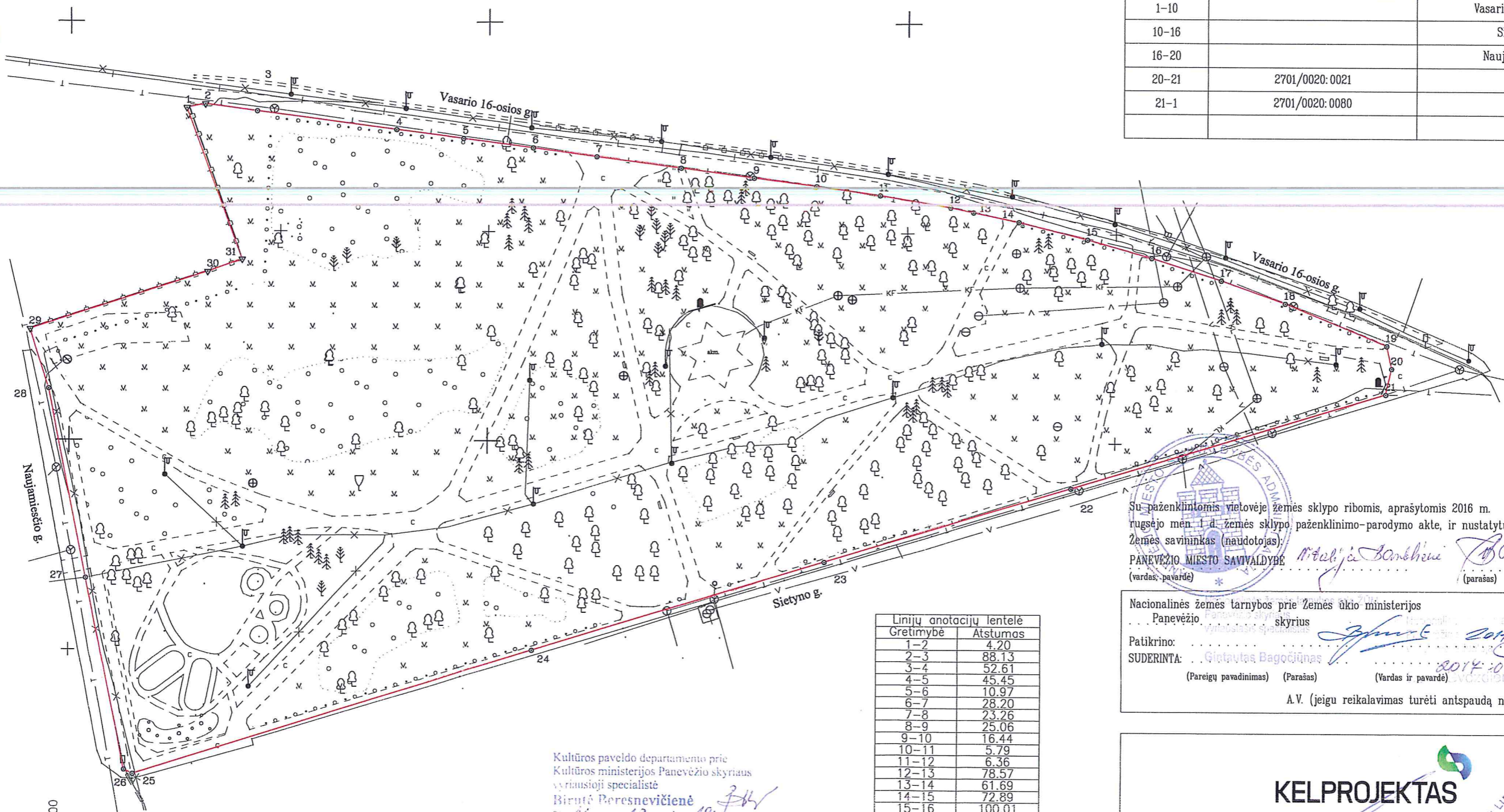
ŽEMĖS SKLYPO PLANAS M 1:1000

Sklypo plotas 28650 m²

Kadastras:	vielovė	Panevėžys	blokas	sklypas
Žemės sklypo kadastro Nr.		2 7 0 1 0 0 2 0		

Gatvė, namo Nr.	Atminimo parkas
Kaimas (miestelis)	
Seniūnija	
Miestas (rajonas)	Panevėžys
Apskritis	Panevėžio

Gretimybė	Gretimų žemės sklypų kadastro Nr.	Pastabos
1-10		Vasario 16-osios g.
10-16		Sietyno g.
16-20		Naujamesčio g.
20-21	2701/0020:0021	
21-1	2701/0020:0080	



Su paženklinimais vietovėje žemės sklypo ribomis, aprašytomis 2016 m. rugsėjo mėn. 1 d. žemės sklypo paženklinimo-parodymo akte, ir nustatytu plotu sutinku: žemės savininkas (naudotojas):

PANEVŽIO MIESTO SAVIVALDYBĖ *Mitelija Bonkine* 2016-12-19
 (vardas, pavardė) (parašas) (data)

Nacionalinės žemės tarnybos prie Žemės ūkio ministerijos
 Panevėžio skyrius

Patikrino: *[Signature]* 2014-01-11
 SUDERINTA: *Giedrė Bagočiūnaitė* 2014-01-11
 (Pareigų pavadinimas) (Parašas) (Vardas ir pavardė) (Data)

A.V. (jeigu reikalavimas turėti antspaudą nustatytas įstatymuose)

Gretimybė	Atstumas
1-2	4.20
2-3	88.13
3-4	52.61
4-5	45.45
5-6	10.97
6-7	28.20
7-8	23.26
8-9	25.06
9-10	16.44
10-11	5.79
11-12	6.36
12-13	78.57
13-14	61.69
14-15	72.89
15-16	100.01
16-17	2.50
17-18	46.58
18-19	46.11
19-20	14.86
20-21	44.43
21-22	8.78
22-1	38.57

Kultūros paveldo departamento prie Kultūros ministerijos Panevėžio skyriaus
 vyriausioji specialistė
 Birutė Beresnevičienė
 2016 12 mėn. 19 d. *[Signature]*

6177300
 522000

Pastaba: Požeminės komunikacijos perkeltos iš topografinės nuotraukos, gautos iš Panevėžio miesta savivaldybės

KELPROJEKTAS

Pareigos	Parašas	Vardas, pavardė	Data
SEKTORIAUS VADOVAS	<i>[Signature]</i>	ARTŪRAS SAURUSEVIČIUS	2016-09-19
DARBŲ VADOVAS	<i>[Signature]</i>	MERIJUS JUODIS	2016-09-19
MATININKAS	<i>[Signature]</i>	MARIUS DAUGĖLA	2016-09-19

TECHNINĖ
 DOKUMENTACIJA
 A.V.