

2017-06-20 Nr. 758

Panevėžio miesto savivaldybės administracijai
El.paštas: administracija@panevezys.lt

Kopija:

Panevėžio miesto savivaldybės administracijai

Miesto infrastruktūros skyriui

Arvydui Šatui

El.paštas: arvydas.sat@panevezys.lt

DĖL PROJEKTO DERINIMO

UAB „Atamis“ pagal sutartį su UAB „Panevėžio ryšių statyba“ Nr.AT-16I-1029/1, projektuoja vandentiekio ir nuotekų šalinimo tinklus bei įrenginius (siurbines) objektui „Geriamojo vandens tiekimo ir nuotekų tvarkymo infrastruktūros plėtra Panevėžio m. pietvakarinėje dalyje, bei Keramikų, Žemaičių, Sodų, Šiaulių, Stoties, Durpyno ir Velžio kelias gatvėse“.

Projektuojami buitinių nuotekų tinklai Velžio kelias gatvėje prijungiami prie esamų buitinių nuotekų tinklų sklype (kad. Nr. 2701/0025:297, išrašas pridedamas, 2 lapai), kuris pagal panaudos sutartį (2009-03-04, Nr.S24/09-0004) priklauso Panevėžio miesto savivaldybei.

Prašome Panevėžio miesto savivaldybę suderinti projekto sprendinius pagal pridedamą suvestinį inžinerinių tinklų planą, Nr.AT-16I-1029/-01-TDP-BD.B-02 (1 lapas).

Projektų vadovė

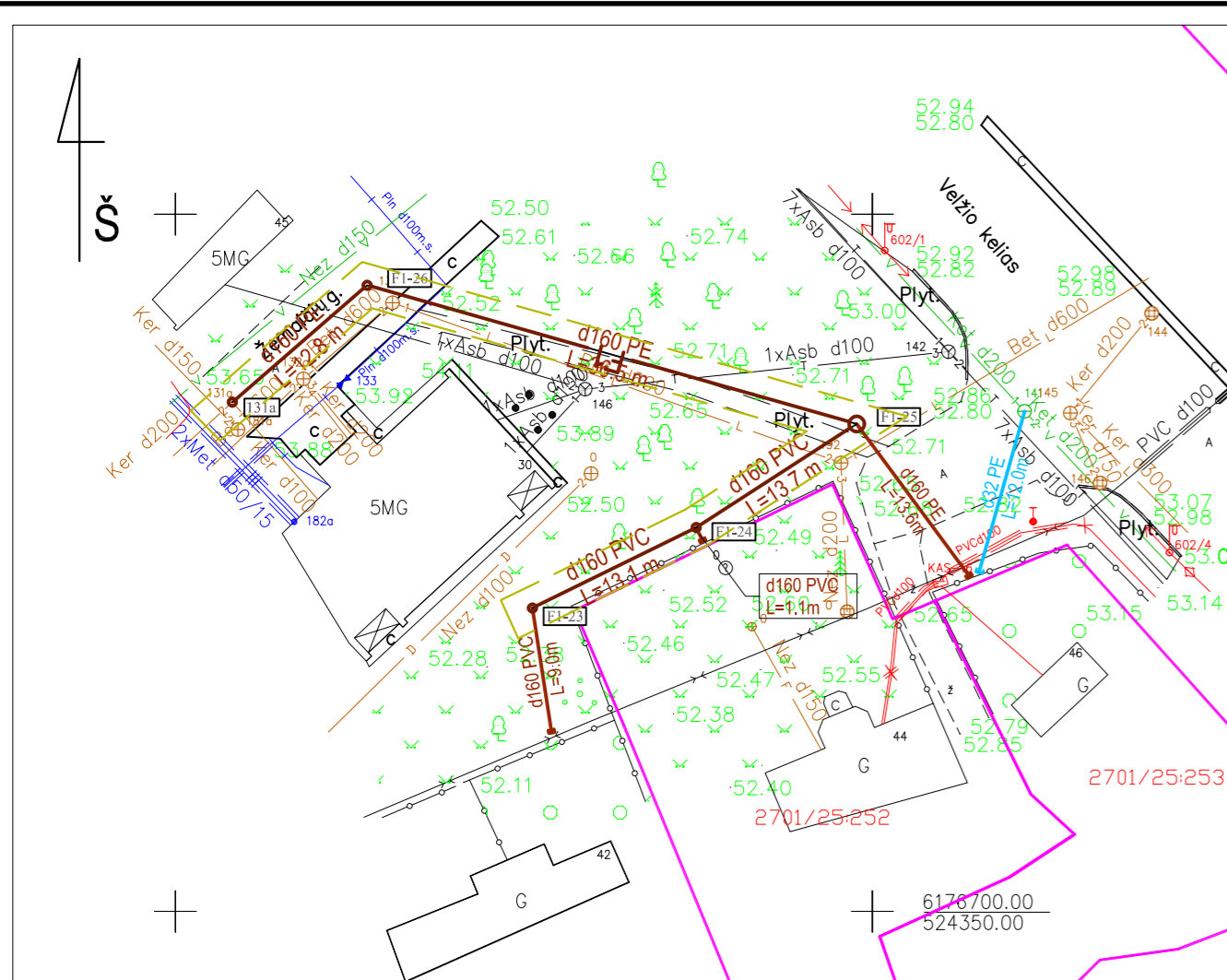
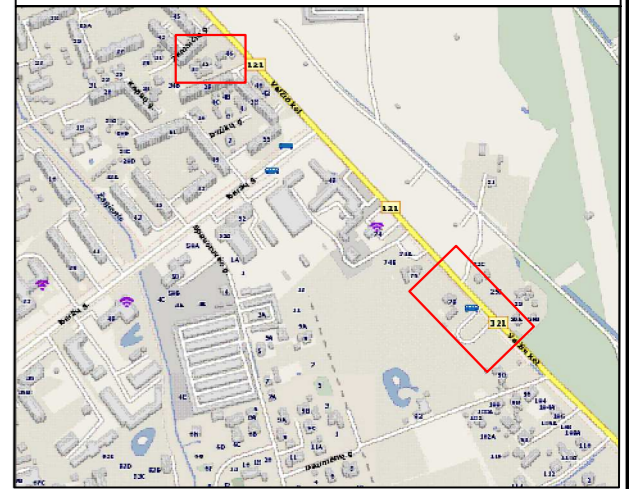


Laura Juškevičienė

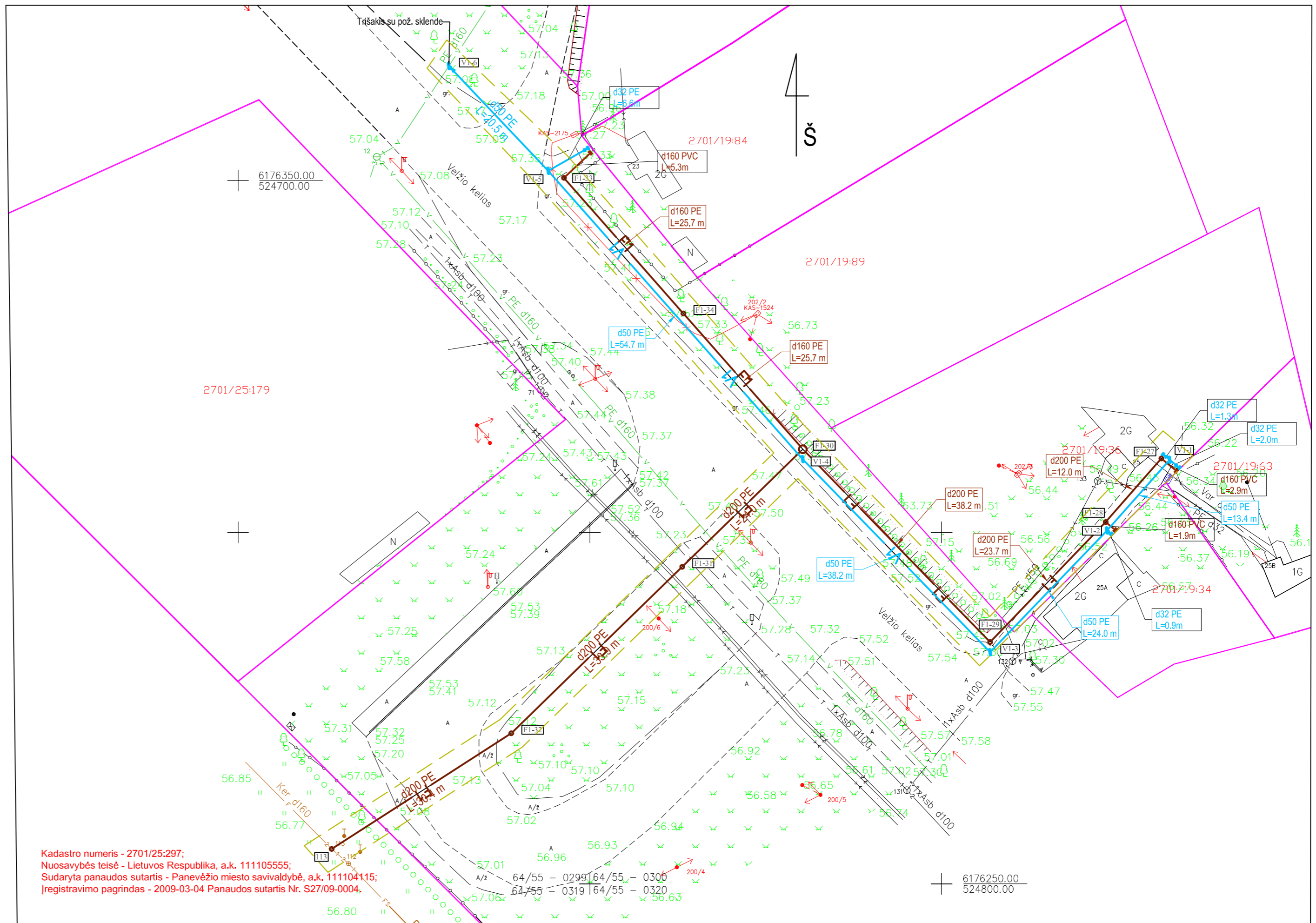
Originalas nebus siunčiamas.

Laura Juškevičienė, tel. 8 656 16159, l.juskeviciene@atamis.lt

SITUACIJOS SCHEMA



- DARBŲ ATLIKIMO PASTABOS:
1. PROJEKTUOJAMŲ TINKLŲ KLOJIMO DARBUS GATVĖSE VYKDYTI MAŽIAUSIO EISMO INTENSIVUMO METU. DARBO ZONOS TERITORIJAS APTVERTI SIGNALINE JUOSTA, PASTATYTI EISMO APRIBOJIMĄ NUMATANČIUS ŽENKLUS.
 2. PRADEDANT INŽINERINIŲ TINKLŲ BETRANŠĖJINIŲ BŪDU PAKLOJIMO DARBUS, SUTIKSLINTI SUSIKIRTIMU SU KLOJIMO TRASA ESANČIAS POŽEMINES KOMUNIKACIJAS SU EKSPLOATUOJANČIOMIS ORGANIZACIJOMIS. ESANT MAŽIEMS ATSTUMAMS TARP SUSIKERTANČIŲ POŽEMINIŲ KOMUNIKACIJŲ, SUSIKIRTIMO VIETOSE ATLIKTI ŠURFAVIMO DARBUS ESAMŲ KOMUNIKACIJŲ AUKŠČIO PATIKSLINIMUI.
 3. ŽEMĖS DARBUS VYKDYTI VADOVAUJANTIS STR.1.06.01-2016 „STATYBOS DARBAI. STATINIO STATYBOS PRIEŽIŪRA“ REIKALAVIMAIS.
 4. PAKLOJUS INŽINERINIUS TINKLUS, ATSTATYTI IŠARDYTAS DANGAS IR ŽALIAS VEJAS IKI BUVUSIO LYGIO.
 5. TINKLŲ TIESIMĄ NUMATYTI ATSKIRAIS RUOŽAIS, SUTEIKIANT GYVENTOJAMS GALIMYBĘ PRIVAŽIUOTI PRIE NAMŲ IR KITŲ OBJEKTŲ.
 6. PAŽEIDUS ESAMAS DRENAŽO SISTEMAS, BŪTINA ATSTATYTI.



SUTARTINIAI ŽYMĖJIMAI:

Projektuojamas buitinių nuotekų tinklas	FI
Projektuojamas slėginis nuotekų tinklas	FS
Projektuojamas vandentiekio tinklas	VI
Esamas vandentiekio tinklas	V
Esamas buitinių nuotekų tinklas	F
Esamas slėginių nuotekų tinklas	FS
Esamas paviršinių (lietaus) nuotekų tinklas	L
Esamas drenažo tinklas	D
Esamas ryšio kabelis	XX
Esamas telefono tinklas	T
Esama dujų tinklas	
Esama šiluminė trasa	III
Esamas elektros kabelis 0,4 kV	X
Esamas aukštos jt. elektros kabelis	+
Esamų sklypų ribos	—
Projektuojamų tinklų ir įrenginių apsaugos zona	—

Eil. Nr.	Istaigos pavadinimas	Derinimo data	Derintojo pareigos.pavardė	Parašas	Pastabos
1	UAB "PANEVĖŽIO GATVĖS"	2017-01-10	Rimantas Šaučiuvėnas	parašas	
2	AB "ESO"	2017-01-10	Žilvinas Kripaitis	parašas	
3	AB "TEO"	2017-01-10	Egidijus Jonuška	parašas	
4	UAB "AUKŠTAITIJOS VANDENYS"	2017-01-10	Alfredas Zemlickas	parašas	
5	Teritorijų planavimo ir architektūros skyrius	2017-01-10	Rita Vegienė	parašas	
6	AB "Panevėžio energija"	2017-01-10	Donatas Morkus	parašas	

Derinimo nuorašas teisingas: PV Laura Juškevičienė

Lentelė pildoma pagal Techninių reikalavimų reglamento GKTR 2.11.03:2014 "Topografinių erdvinių objektų rinkinys ir topografinių erdvinių objektų sutartiniai ženklai" 30.3 papunktį

OBJEKTAS	Panevėžio m.				
UŽSAKOVAS	UAB "Panevėžio ryšių statyba"				
COORDINACIJOS SISTEMA:	LKS-94	AUKŠČIŲ SISTEMA: LAS07			
GEODEZININKAS	Kvalifikacijos pažymėjimo Nr.: 1GKV-1350				A.V.
	Almantas Šidlauskas		2017-01-03		

Kadastro numeris - 2701/25:297;
 Nuosavybės teisė - Lietuvos Respublika, a.k. 111105555;
 Sudaryta panaudos sutartis - Panevėžio miesto savivaldybė, a.k. 111104115;
 Įregistravimo pagrindas - 2009-03-04 Panaudos sutartis Nr. S27/09-0004.

0	2017-04	Statybos leidimui, konkursui.
Laida	Išleidimo data	Laidos statusas. Keitimo priežastis (jei taikoma)
KVAL. PATV. DOK. NR.	Zirmūnų g. 139, Vilnius Tel. (8-5) 2728334, Faks. (8-5) 2031280	
26430	SPV	Laura Juškevičienė
33200	SPDV	Renata Aleknieinė
	PROJ.	Marius Pakalniškis
KALBOS TRUMP.	STATYTOJAS IR (ARBA) UŽSAKOVAS	
LT	UAB "Aukštaitijos vandenys"	
	STATINIO PROJEKO PAVADINIMAS	
	Vandentiekio ir nuotekų šalinimo tinklų Panevėžio m. Žemaičių, Šiaulių, Stoties, Durpyno ir Velžio kelias gatvėse, statybos projektas	
	STATINIO NUMERIS IR PAVADINIMAS, DOKUMENTO PAVADINIMAS	
	Vandentiekio ir nuotekų šalinimo tinklai.	
	PROJ.	Marius Pakalniškis
	Laida	
	M 1:500	
	DOKUMENTO ŽYMUO	
	LAPAS	LAPŲ
	1	1



VALSTYBĖS ĮMONĖ REGISTRŲ CENTRAS

Vincio Kudirkos g. 18-3, 03105 Vilnius, tel. (8 5) 2688 262, faks. (8 5) 2688 311, el.p. info@registrucentras.lt

NEKILNOJAMOJO TURTO REGISTRO CENTRINIO DUOMENŲ BANKO IŠRAŠAS

2017-06-20 10:14:34

1. Nekilnojamojo turto registre įregistruotas turtas:

Registro Nr.: **44/1277104**
 Registro tipas: **Žemės sklypas**
 Sudarymo data: **2009-02-21**
Panevėžys
 Registro tvarkytojas: **Valstybės įmonės Registrų centro Panevėžio filialas**

2. Nekilnojamieji daiktai:

2.1.

Žemės sklypas
Panevėžys
Pastaba. Adreso objektui adresas nesuteiktas
 Unikalus daikto numeris: **4400-1820-4729**
 Žemės sklypo kadastro numeris ir kadastro vietovės pavadinimas: **2701/0025:297 Panevėžio m. k.v.**
 Daikto pagrindinė naudojimo paskirtis: **Kita**
 Žemės sklypo naudojimo būdas: **Rekreacinės teritorijos**
 Žemės sklypo plotas: **7.3708 ha**
 Užstatyta teritorija: **0.0029 ha**
 Vandens telkinių plotas: **0.2154 ha**
 Kitos žemės plotas: **7.1525 ha**
 Žemės ūkio naudmenų našumo balas: **40.0**
 Matavimų tipas: **Žemės sklypas suformuotas atliekant kadastrinius matavimus**
 Indeksuota žemės sklypo vertė: **654099 Eur**
 Žemės sklypo vertė: **408812 Eur**
 Vidutinė rinkos vertė: **871467 Eur**
 Vidutinės rinkos vertės nustatymo data: **2008-03-21**
 Kadastro duomenų nustatymo data: **2008-03-14**

3. Daikto priklausiniai iš kito registro: įrašų nėra

4. Nuosavybė:

4.1.

Nuosavybės teisė
 Savininkas: **LIETUVOS RESPUBLIKA, a.k. 111105555**
 Daiktas: **žemės sklypas Nr. 4400-1820-4729, aprašytas p. 2.1.**
 Įregistravimo pagrindas: **2009-02-10 Apskritis viršinininko įsakymas Nr. Ž-485**
 Įrašas galioja: **Nuo 2009-02-26**

5. Valstybės ir savivaldybių žemės patikėjimo teisė:

5.1.

Valstybinės žemės patikėjimo teisė
 Patikėtinis: **Nacionalinė žemės tarnyba prie Žemės ūkio ministerijos, a.k. 188704927**
 Daiktas: **žemės sklypas Nr. 4400-1820-4729, aprašytas p. 2.1.**
 Įregistravimo pagrindas: **Žemės įstatymo pakeitimo ir papildymo įstatymas Nr. XI-912, 2010 m. birželio 18 d.**
 Įrašas galioja: **Nuo 2010-07-01**

6. Kitos daiktinės teisės:

6.1.

Kelio servitutas - teisė važiuoti transporto priemonėmis (tarnaujantis)
 Daiktas: **žemės sklypas Nr. 4400-1820-4729, aprašytas p. 2.1.**
 Įregistravimo pagrindas: **2009-02-10 Apskritis viršinininko įsakymas Nr. Ž-485**
 Plotas: **0.0373 ha**
 Aprašymas: **Plane pažymėtas taškais 35, 40, 20, 41, 42**
 Įrašas galioja: **Nuo 2009-02-26**

7. Juridiniai faktai:

7.1.

Sudaryta panaudos sutartis
 Panaudos gavėjas: **PANEVĖŽIO MIESTO SAVIVALDYBĖ, a.k. 111104115**
 Daiktas: **žemės sklypas Nr. 4400-1820-4729, aprašytas p. 2.1.**
 Įregistravimo pagrindas: **2009-03-04 Panaudos sutartis Nr. S27/09-0004**
 Plotas: **7.3708 ha**
 Įrašas galioja: **Nuo 2009-03-12**
 Terminas: **Nuo 2009-03-04 iki 2108-03-04**

8. Žymos: įrašų nėra

9. Specialiosios žemės ir miško naudojimo sąlygos:

9.1.

XLIX. Vandentiekio, lietaus ir fekalinės kanalizacijos tinklų ir įrenginių apsaugos zonos
 Daiktas: **žemės sklypas Nr. 4400-1820-4729, aprašytas p. 2.1.**
 Įregistravimo pagrindas: **2009-02-10 Apskritis viršinininko įsakymas Nr. Ž-485**
 Plotas: **1.1032 ha**
 Įrašas galioja: **Nuo 2009-02-26**

9.2.

XXVII. Saugotini želdiniai (medžiai ir krūmai), augantys ne miškų ūkio paskirties žemėje
 Daiktas: **žemės sklypas Nr. 4400-1820-4729, aprašytas p. 2.1.**
 Įregistravimo pagrindas: **2009-02-10 Apskritis viršinininko įsakymas Nr. Ž-485**
 Įrašas galioja: **Nuo 2009-02-26**

9.3.

IX. Dujotiekių apsaugos zonos
 Daiktas: **žemės sklypas Nr. 4400-1820-4729, aprašytas p. 2.1.**
 Įregistravimo pagrindas: **2009-02-10 Apskritis viršinininko įsakymas Nr. Ž-485**
 Plotas: **0.0242 ha**
 Įrašas galioja: **Nuo 2009-02-26**

9.4.

VI. Elektros linijų apsaugos zonos
 Daiktas: **žemės sklypas Nr. 4400-1820-4729, aprašytas p. 2.1.**

[registravimo pagrindas: **2009-02-10 Apskritis viršininko įsakymas Nr. Ž-485**
Plotas: **0.4397 ha**
[rašas galioja: **Nuo 2009-02-26**

9.5.

I. Ryšių linijų apsaugos zonos
Daiktas: **žemės sklypas Nr. 4400-1820-4729, aprašytas p. 2.1.**
[registravimo pagrindas: **2009-02-10 Apskritis viršininko įsakymas Nr. Ž-485**
Plotas: **0.0467 ha**
[rašas galioja: **Nuo 2009-02-26**

10. Daikto registravimas ir kadastro žymos:

10.1.

Suformuotas naujas (daikto registravimas)
Daiktas: **žemės sklypas Nr. 4400-1820-4729, aprašytas p. 2.1.**
[registravimo pagrindas: **2008-03-14 Nekilnojamojo daikto kadastro duomenų byla**
2009-02-10 Apskritis viršininko įsakymas Nr. Ž-485
Plotas: **7.3708 ha**
[rašas galioja: **Nuo 2009-02-23**

10.2.

Kadastrinius matavimus atliko (kadastro žyma)
Uždaroji akcinė bendrovė "GEODEZINIAI DARBAI", a.k. 148250139
Daiktas: **žemės sklypas Nr. 4400-1820-4729, aprašytas p. 2.1.**
[registravimo pagrindas: **2008-03-14 Nekilnojamojo daikto kadastro duomenų byla**
Plotas: **7.3708 ha**
[rašas galioja: **Nuo 2009-02-23**

11. Registro pastabos ir nuorodos: įrašų nėra

12. Kita informacija:Archyvinės bylos Nr.: **27/12381**

13. Informacija apie duomenų sandoriui tikslinimą: įrašų nėra

2017-06-20 10:14:34

Dokumentą atspausdino

MINDAUGAS UNDAVAVIČIUS