

Valstybės įmonė registrų centras Panevėžio filialas

NEKILNOJAMOJO DAIKTO KADASTRO DUOMENŲ BYLA

TOMAS

Nekilnojamojo turto objektas : Statiniai

Bylos Nr .13000

Registro Nr. 44/1147022

Kadastrinis Nr.

Adresas: Panevėžio m. sav. Panevėžio m. Basliupio g. 14

Lapų skaičius : 4



Kopija
Archyvo vedėja
Jolita Remekaitė
2007 m. 01 mėn. 08 d.

Kitų statinių kadastro duomenys

Adresas Panevėžio m. sav. Panevėžio m. Senamiesčio g.

Unikalus Nr. 4400-1650-1801

Pavadinimas Sporto aikštelė

Pažymėjimas plane

Paskirtis Sporto

Aprašymas

Kad. duomenų nustatymo

2008-08-29

Statinio duomenys

Statybos pradžios metai:	1979	Statybos pabaigos metai:	1979
Rekonstravimo pradžios metai:		Rekonstravimo pabaigos metai:	

Statinio sudėtinių dalių kadastro duomenys

Pažymėjimas plane	Sudėtinė dalis		
b1	Asfaltas		
Statybos pradžios metai:	1979	Plotis: m	
Statybos pabaigos metai:	1979	Plotas kv.m	10108
Rekonstravimo pradžios metai:		Tūris: kub.m	
Rekonstravimo pabaigos metai:		Gylis: m	
Baigtumo procentas: %	100	Medžiaga:	Asfaltas
Aukštis: m		Markė:	
Ilgis: m		Kiekis:	1
Skersmuo mm			

Parengė

Tikrino

Matiniukė asistente

Alma Povilonienė

(pareigos, parašas, gardis, pavardė)

(pareigos, parašas, vardas, pavardė)




Kopija tikra
 Archyvo vedėja
 Violeta Remeikienė (parašas)
 2008 m. 08 mėn. 29 d.

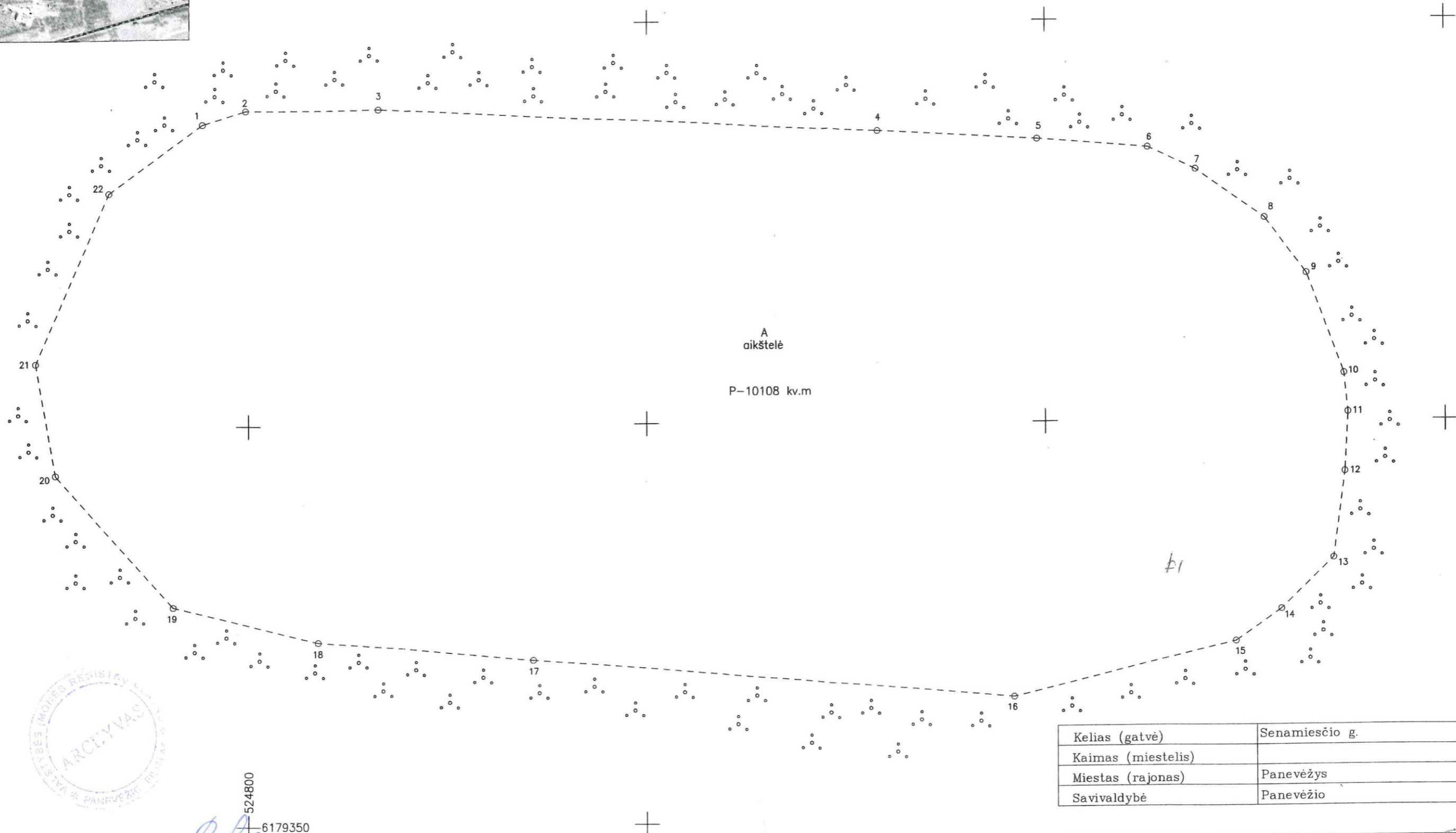


* 1 0 0 6 7 4 8 7 5 7 *

Īsdēstymo schema



AIKŠTELĒS PLANAS M 1:500



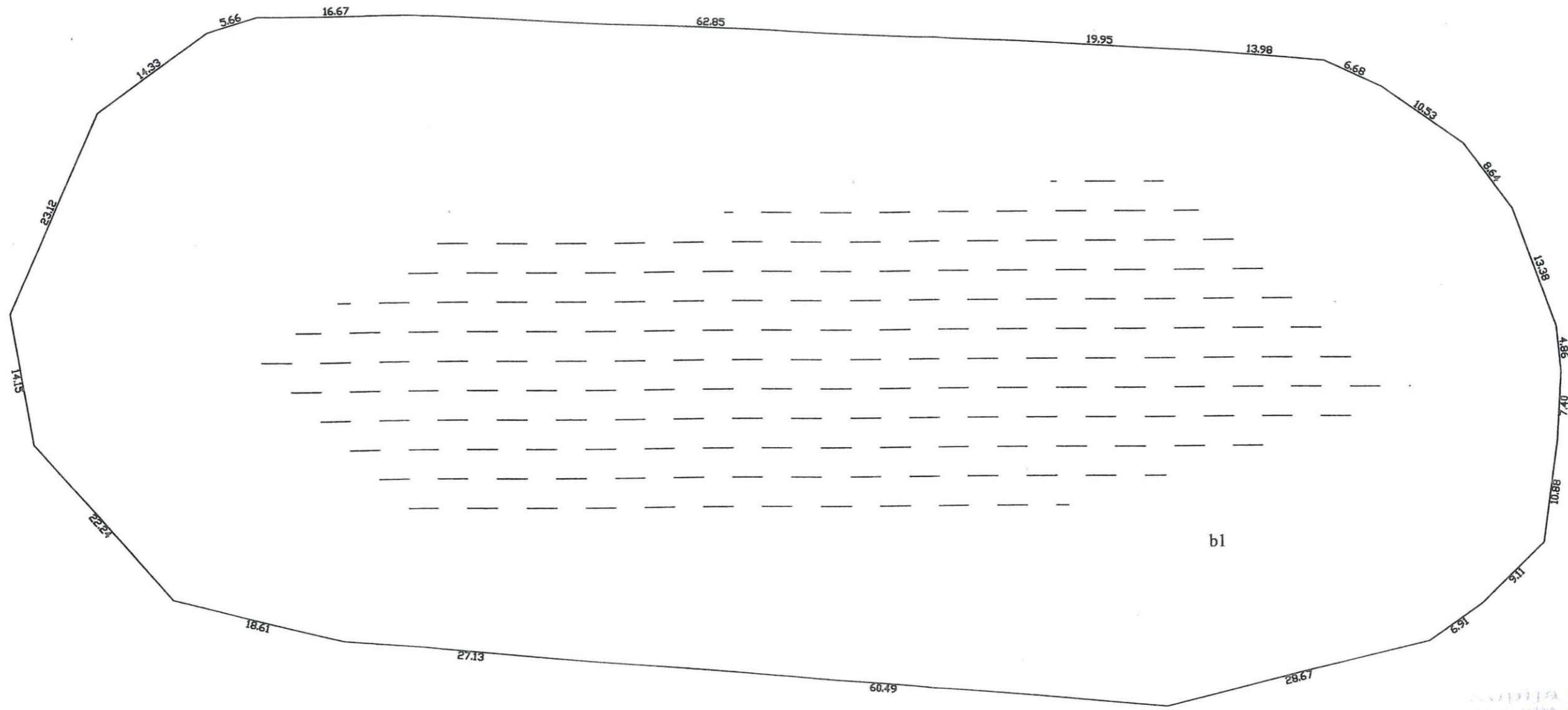
Kopija
 Archyvo vertėja
 Violeta Remaikiene
 2007 m. 01 mėn. d.

524800
 6179350


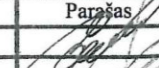


Kelias (gatvė)	Senamiesčio g.
Kaimas (miestelis)	
Miestas (rajonas)	Panevėžys
Savivaldybė	Panevėžio

VALSTYBĖS ĮMONĖS REGISTRŲ CENTRO
 PANEVĖŽIO FILIALAS
 Panevėžys P.Puzino g.7 tel.502359 telefaksas 502361
 LICENCIJOS Nr.19TK-501,19G-501,ŽF-105 Licenciją išdavė NZT

Pareigos	Parašas	Vardas, pavardė	Data
Matininkas		Simonas Dangveckas	2008.08.27



Kopija
 parengta pagal
 2008-08-29 m.
 17 d. mėn. d.

 Valstybės įmonės Registrų centro Panevėžio filialas Licencijos Nr.24G-502, išduota 2002-12-18			
Pareigos	V., pavardė	Parašas	Data
matininkė asist.	A.Povilonienė		2008-08-29
Grupės vedėjas	A. Klimavičius		
Statinių išdėstymo planas		1:500	A.V.
Panevėžio m. sav. Panevėžio m. Senamiesčio g.			
Sudarytas pagal 2008-08-29 kadastrinių matavimų duomenis		Pastato pažymėjimas, plane	

Kitų statinių įkainojimas (perkainojimas)

Adresas Panevėžio m. sav. Panevėžio m. Senamiesčio g.
Unikalus Nr. 4400-1650-1801

Pavadinimas	Vertės nustatymo data	Įkainojimas (I), Perkainojimas (P)	Kasmetinis vertės mažinimo koeficientas	Matavimo vienetas	Kiekis	Kainynas ir lentelė	Vieneto statybos vertė po indeksavimo, Lt	Atkūrimo kaštai (statybinė vertė), Lt	Nusidėvėjimas %	Atkurtiamoji vertė, Lt	Vietovės pataisos koeficientas	Vidutinė rinkos vertė, Lt
I	2	3	4	5	6	7	8	9	10	11	12	13
Asfaltas b1	2008-08-29	I	4	kv.m	10108	NTK 5.2.1	182	1840000	70	552000	0.67	370000
Viso								1840000		552000		370000

Parengė Reda Radvilaitienė

(pareigos, parašas, vardas, pavardė)

Ukrino

(pareigos, parašas, vardas, pavardė)

