

PRITARTA
Panevėžio miesto savivaldybės tarybos
2017 m. spalio mėn. d.
sprendimu Nr.

Užsakovas:	Panevėžio miesto savivaldybės administracija
Teritorijų planavimo dokumentų rengėjas:	UAB „Elberta“
Teritorijų planavimo lygmuo	SAVIVALDYBĖS
Teritorijų planavimo dokumento rūšis	KOMPLEKSINIO TERITORIJŲ PLANAVIMO DOKUMENTAS
Planavimo proceso etapas	SPRENDINIŲ ĮGYVENDINIMO STEBĖSENA
Planavimo proceso etapo stadija	2016 METŲ ATASKAITA

**PANEVĖŽIO MIESTO SAVIVALDYBĖS TERITORIJOS
BENDROJO PLANO SPRENDINIŲ ĮGYVENDINIMO
STEBĖSENOS 2016 METŲ ATASKAITA**

Direktorė



E. Levinskienė

Projekto vadovė

U. Pukštienė

BYLOS SUDĖTIES ŽINIARAŠTIS

BENDROJO PLANO SPRENDINIŲ ĮGYVENDINIMO STEBĖSENOS ATASKAITĄ UŽ 2016 METUS PARENGUSIŲ SPECIALISTŲ SĄRAŠAS	2
SANTRUMPOS	3
I. PANEVĖŽIO MIESTO SAVIVALDYBĖS TERITORIJOS BENDROJO PLANO SPRENDINIŲ ĮGYVENDINIMO PRIEMONIŲ PLANO STEBĖSENOS ATASKAITA	4
II. AIŠKINAMASIS RAŠTAS	45
ĮVADAS	46
1. Bendrojo plano sprendinių įgyvendinimo stebėsenos tikslas ir uždaviniai	46
2. Bendrojo plano sprendinių įgyvendinimo stebėseną	48
2.1. Bendrojo plano sprendinių įgyvendinimo programos priemonių plano 2016 m. Laikotarpiu vykdymas	48
2.2. Panevėžio miesto teritorijos bendrojo plano sprendinių įgyvendinimo stebėsenos 2015-2016 m. TPSIS rodikliai	49
2.3. Bendrojo plano sprendinių atitikimas panevėžio miesto plėtros 2014-2020 metų strateginiam planui	61
2.4. LR teritorijų planavimo dokumentų registre 2016 metais įregistruoti detalieji planai	62
2.5. Įregistruotų nuo 1993 metų iki 1997 metų detaliųjų planų atitikimo galiojančio bendrojo plano sprendiniams įvertinimas	64
2.6. 2016 m. Patvirtinti/rengiami kiti teritorijų planavimo dokumentai	81
3. Apibendrinta panevėžio miesto teritorijos raida	81
3.1. Demografinė situacija	81
3.2. Miesto struktūra ir architektūrinės erdvės kompozicija	83
3.3. Socialinė infrastruktūra	85
3.4. Gamtinis karkasas ir želdynų bei rekreacijos teritorijų plėtra	86
3.5. Nekilnojamojo kultūros paveldo sauga	87
3.6. Susisiekimo sistema	89
3.7. Inžinerinės infrastruktūros plėtra	92
3.8. Prekybos centrų išdėstymas	98
3.9. Žemės naudojimas ir teritorijos balansas	98
4. Visuomenės ir institucijų pateikti pasiūlymai	99
5. Pagrindinės išvados	100
5.1. Išvados atskiroms bendrojo plano dalims	100
6. Panevėžio miesto kompleksinio teritorijų planavimo dokumentų sprendinių įgyvendinimo stebėsenos prognozės	104
7. Siūlymai	105
7.1. Dėl priemonių plano įgyvendinimo gerinimo	105
7.2. Dėl priemonių įgyvendinimo plano keitimo ar koregavimo	105
7.3. Dėl panevėžio miesto savivaldybės teritorijos bendrojo plano keitimo ar koregavimo	105
7.4. Kiti siūlymai, siekiant panevėžio miesto savivaldybės teritorijos bendrojo plano sprendinių įgyvendinimo stebėsenos tikslų 2017–2018 metais	106

**BENDROJO PLANO SPRENDINIŲ ĮGYVENDINIMO STEBĖSENOS ATASKAITĄ UŽ 2016 METUS
PARENGUSIŲ SPECIALISTŲ SĄRAŠAS**

Projekto vadovė:

E. Šalnė

Projekto vadovė - architektė:

U. Pukštienė

Inžinierė:

J. Antanaitienė

SANTRUMPOS

AB	Akcinė bendrovė
BP	Bendrasis planas
DP	Detalusis planas
ES	Europos Sąjunga
LR	Lietuvos Respublika
PMSA	Panevėžio miesto savivaldybės administracija
TPD	Teritorijų planavimo dokumentas
TPDR	Teritorijų planavimo dokumentų registras
TPĮ	Teritorijų planavimo įstatymas
TPSIS	Teritorijų planavimo stebėsenos informacinė sistema
UAB	Uždaroji akcinė bendrovė
VŠĮ	Viešoji įstaiga

I. PANEVĖŽIO MIESTO SAVIVALDYBĖS TERITORIJOS BENDROJO PLANO SPRENDINIŲ ĮGYVENDINIMO PRIEMONIŲ PLANO STEBĖSENOS ATASKAITA

PATVIRTINTA/PRITARTA

Panevėžio miesto savivaldybės tarybos

(tvirtinančiojo pareigų pavadinimas)

2017 m. spalio d. Nr.

(teises akto data, rušis pvz: isakymu)

Panevėžio miesto savivaldybė

(planavimo organizatoriaus pavadinimas)

2016-ŪJŪ METŲ

Panevėžio miesto savivaldybės teritorijos bendrasis planas

SPRENDINIŲ ĮGYVENDINIMO

STEBĖSENOS

ATASKAITA

TURINYS

I. PANEVĖŽIO MIESTO TERITORIJOS BENDROJO PLANO SPRENDINIŲ ĮGYVENDINIMO PRIEMONIŲ PLANO VYKDYMAS	7
1. Miesto struktūra ir architektūrinės erdvės kompozicija	7
2. Socialinė infrastruktūra	10
3. Gamtinis karkasas ir želdynų bei rekreacijos teritorijų plėtra	13
4. Nekilnojamojo kultūros paveldo sauga	19
5. Susisiekimo sistema	20
6. Inžinerinės infrastruktūros plėtra	25
7. Prekybos centrų išdėstymas	35
8. Žemės naudojimas ir teritorijos balansas	36
II. IŠVADOS	38
III. PROGNOZĖS	43
IV. SIŪLYMAI	43

I. PANEVĖŽIO MIESTO TERITORIJOS BENDROJO PLANO SPRENDINIŲ ĮGYVENDINIMO PRIEMONIŲ PLANO VYKDYMAS

Nr.: (skyrus/ poskyris/ priemonė/ BP)	Priemonė	Laukiamų rezultatų aprašymas	Atsakingi vykdytojai	Finansavimo šaltiniai	Įgyvendinimo pradžią	Įgyvendinimo pabaiga	Statusas	Įgyvendinimo data	Rezultato aprašymas
1. (BP 2.1.)	Miesto struktūra ir architektūrinės erdvės kompozicija				2016	2026	Įgyvendintos priemonės: 0 Vykdomos priemonės: 9 Nepradėtos vykdyti priemonės: 1 Neįgyvendintos priemonės: 0 Iš viso: 9		
1.1. (BP 2.1.)	Kurti svarbaus Lietuvos metropolinio miesto pavidalą	Vykdymas	PMSA	Savivaldybės biudžeto lėšos, ES paramos lėšos ir kitos	2016	2026	Vykdoma		Priemonė vykdoma formuojant ir kuriant Panevėžio miesto savitumą lemiančių bei įvaizdį kuriančių bruožų ir veiksnių tolygų stiprėjimą. Vykdoma Lietuvos Respublikos mastu metropolinio lygmens miesto aplinkos ir įvaizdžio plėtra
1.2. (BP 2.1.)	Stiprinti Panevėžio miesto architektūrinį-urbanistinį savitumą, originalumą	Parengti teritorijų planavimo dokumentai, studijos, techniniai projektai	PMSA	Savivaldybės biudžeto lėšos, ES paramos lėšos ir kitos	2016	2026	Vykdoma		Priemonė vykdoma atskirais teritorijų planavimo dokumentais, techniniais projektais. Numatytos lėšos strateginiame savivaldybės plėtros 2014–2020 metų priemonių plane
1.3. (BP 2.1.)	Stiprinti miesto centro gyvybingumą, istoriškumo įvaizdį naująją statybą vystant pagal istorinio miesto	Parengti teritorijų planavimo dokumentai, studijos,	PMSA	Savivaldybės biudžeto lėšos, ES paramos lėšos ir kitos	2016	2026	Vykdoma		Priemonė vykdoma atskirais teritorijų planavimo dokumentais, techniniais projektais. Rengiamas Panevėžio miesto centrinės

Nr.: (skyrus/ poskyris/ priemonė/ BP)	Priemonė	Laukiamų rezultatų aprašymas	Atsakingi vykdytojai	Finansavimo šaltiniai	Įgyvendinimo pradžią	Įgyvendinimo pabaiga	Statusas	Įgyvendinimo data	Rezultato aprašymas
	centro perimetrinio- reguliaraus užstatymo morfotipą, išlaikant istorines gatvių užstatymo linijas	techniniai projektai							dalies (detalizuojant Panevėžio miesto centrinės dalies urbanistinės plėtros alternatyvų tyrimą) maketas.
1.4. (BP 2.1.)	Miesto centre šalia Basanavičiaus, Kudirkos ir Savanorių gatvių šiuolaikinėmis architektūros priemonėmis ir masteliu atkurti II pasaulinio karo metu ir po jo sunaikinto užstatymo struktūrą, išlaikant istorines raudonąsias gatvių linijas	Parengti teritorijų planavimo dokumentai, studijos, techniniai projektai	PMSA	Savivaldybės biudžeto lėšos, ES paramos lėšos ir kitos	2016	2026	Vykdoma		Priemonė vykdoma atskirais teritorijų planavimo dokumentais, techniniais projektais
1.5. (BP 2.1.)	Reguliarus miesto užstatymas, aiškiau kuriant gatvių, aikščių bei kiemų erdves	Parengti teritorijų planavimo dokumentai, techniniai projektai	PMSA	Savivaldybės biudžeto lėšos, ES paramos lėšos ir kitos	2016	2026	Vykdoma		Priemonė vykdoma atskirais teritorijų planavimo dokumentais, techniniais projektais
1.6. (BP 2.1.)	Ties pietinių įvažiavimu į miestą naujuoju užstatymu formuoti apvalios formos aikštės erdvę	Parengti teritorijų planavimo dokumentai, studijos, techniniai projektai	PMSA	Savivaldybės biudžeto lėšos, ES paramos lėšos ir kitos	2016	2026	Vykdoma		Priemonė vykdoma atskirais teritorijų planavimo dokumentais, techniniais projektais

Nr.: (skyrus/ poskyris/ priemonė/ BP)	Priemonė	Laukiamų rezultatų aprašymas	Atsakingi vykdytojai	Finansavimo šaltiniai	Įgyvendinimo pradžią	Įgyvendinimo pabaigą	Statusas	Įgyvendinimo data	Rezultato aprašymas
1.7. (BP 2.1.)	Ties pietiniu įvažiavimu į miestą galima aukštybinių pastatų grupė	Parengti teritorijų planavimo dokumentai, studijos, techniniai projektai	PMSA	Savivaldybės biudžeto lėšos, ES paramos lėšos ir kitos	2016	2026	Vykdoma		Priemonė vykdoma atskirais teritorijų planavimo dokumentais, techniniais projektais
1.8. (BP 2.1.)	Daugiaaukštį užstatymą formuoti vakarų kryptimi, abipus Panevėžio gatvės, maždaug tarp Kerbedžio - Janonio bei Beržų - Alanto gatvių ruožų	Parengti teritorijų planavimo dokumentai, studijos, techniniai projektai	PMSA	Savivaldybės biudžeto lėšos, ES paramos lėšos ir kitos	2016	2026	Vykdoma		Priemonė vykdoma atskirais teritorijų planavimo dokumentais, techniniais projektais pagal poreikį
1.9. (BP 2.1.)	Skatinti miesto tipo struktūrų plėtrą vakarų kryptimi už „Via Baltica“ aplinkkelio	Parengti teritorijų planavimo dokumentai, studijos, techniniai projektai	PMSA	Savivaldybės biudžeto lėšos, ES paramos lėšos ir kitos	2016	2026	Vykdoma		Priemonė vykdoma atskirais teritorijų planavimo dokumentais, techniniais projektais. Planuojama sujungti magistralę „Via Baltica“ su Panevėžio laisvąja ekonomine zona
1.10. (BP 2.1.)	XVI a. pradžioje statytos bažnyčios ir seniausių Panevėžio kapinių teritorijos sutvarkymas	Parengti teritorijų planavimo dokumentai, studijos, techniniai projektai	PMSA	Savivaldybės biudžeto lėšos, ES paramos lėšos ir kitos	2016	2026	Nepradėta vykdyti		Perkelta į kitą ataskaitinį laikotarpį

Teigiamos tendencijos:

Patvirtinta Panevėžio miesto integruota teritorijų vystymo programa.

Stiprinamas miesto centro gyvybingumas, istoriškumo įvaizdis, rengiamas Panevėžio miesto centrinės dalies (detalizuojant Panevėžio miesto centrinės dalies urbanistinės plėtros alternatyvų tyrimą) maketas.

Nr.: (skyrus/ poskyris/ priemonė/ BP)	Priemonė	Laukiamų rezultatų aprašymas	Atsakingi vykdytojai	Finansavimo šaltiniai	Įgyvendinimo pradžią	Įgyvendinimo pabaigą	Statusas	Įgyvendinimo data	Rezultato aprašymas
Neigiamos tendencijos: Miesto gyventojų skaičiaus mažėjimas. Didėjo gyventojų migracija į užmiesti ir Lietuvos didmiesčius bei į užsienį. Vangiai vykdomas kompleksinis miesto kvartalų tvarkymas ar konversija.									
2. (2008, BP 3)	Socialinė infrastruktūra				2016	2026	Įgyvendintos priemonės: 0 Vykdomos priemonės: 6 Nepradėtos vykdyti priemonės: 0 Neįgyvendintos priemonės: 0 Iš viso: 6		
2.1. (2008, BP 3.1.)	Švietimo ir ugdymo įstaigų poreikis				2016	2026	Įgyvendintos priemonės: 0 Vykdomos priemonės: 2 Nepradėtos vykdyti priemonės: 0 Neįgyvendintos priemonės: 0 Iš viso: 2		
2.1.1. (2008, BP 3.1.)	Švietimo įstaigų tinklo plėtra perspektyvinėse plėtros teritorijose	Teritorijų planavimo dokumentai, techniniai projektai	PMSA	Savivaldybės biudžeto lėšos, ES paramos lėšos ir kitos	2016	2026	Vykdoma		Priemonė vykdoma pagal poreikį
2.1.2. (2008, BP 3.1.)	Švietimo įstaigų pastatų atnaujinimas	Parengti techniniai projektai, jų įgyvendinimas	PMSA	Savivaldybės biudžeto lėšos, ES paramos lėšos ir kitos	2016	2026	Vykdoma		Įgyvendinti „Mokyklų tobulinimo programos plius“ projektai

Nr.: (skyrus/ poskyris/ priemonė/ BP)	Priemonė	Laukiamų rezultatų aprašymas	Atsakingi vykdytojai	Finansavimo šaltiniai	Įgyvendinimo pradžią	Įgyvendinimo pabaigą	Statusas	Įgyvendinimo data	Rezultato aprašymas
2.2. (2008, BP 3.2.)	Asmens sveikatos priežiūros ir socialinių paslaugų infrastruktūra				2016	2026	Įgyvendintos priemonės: 0 Vykdomos priemonės: 3 Nepradėtos vykdyti priemonės: 0 Neįgyvendintos priemonės: 0 Iš viso: 3		
2.2.1. (2008, BP 3.2.)	Pirminės sveikatos priežiūros objektų plėtra	Parengti techniniai ar kiti projektai, jų įgyvendinimas	PMSA; VŠĮ Respublikin ė Panevėžio ligoninė, Panevėžio ligoninė, VŠĮ	Savivaldybės biudžeto lėšos, ES paramos lėšos ir kitos	2016	2026	Vykdoma		Šiuo metu mieste yra 27 asmens sveikatos priežiūros įstaigos, iš jų 6 savivaldybės sveikatos įstaigos
2.2.2. (2008, BP 3.2.)	Privačių medicinos įstaigų tinklo vystymas	Parengti techniniai ar kiti projektai, jų įgyvendinimas	PMSA	Savivaldybės biudžeto lėšos, ES paramos lėšos ir kitos	2016	2026	Vykdoma		Privačios medicinos įstaigos
2.2.3. (2008, BP 3.2.)	Socialinių paslaugų infrastruktūros plėtra	Parengti techniniai ar kiti projektai, jų įgyvendinimas	PMSA, Socialinių paslaugų centras	Savivaldybės biudžeto lėšos, ES paramos lėšos ir kitos	2016	2026	Vykdoma		Įgyvendinamas projektas „Panevėžio socialinių paslaugų centro socialinių paslaugų plėtra II“. Vykdomas VŠĮ Šv. Juozapo globos namų infrastruktūros modernizavimas ir paslaugų plėtra įkuriant savarankiško gyvenimo namus. Įgyvendinamas projektas

Nr.: (skyrius/ poskyris/ priemonė/ BP)	Priemonė	Laukiamų rezultatų aprašymas	Atsakingi vykdytojai	Finansavimo šaltiniai	Įgyvendinimo pradžią	Įgyvendinimo pabaigą	Statusas	Įgyvendinimo data	Rezultato aprašymas
									„Integralios pagalbos paslaugų, teikiamų namuose, plėtra ir kokybės gerinimas Panevėžio mieste“, kuriuo siekiama padidinti bendruomenėje teikiamų paslaugų prieinamumą ir kokybę, plėtoti paslaugas šeimai, įgyvendinus projekto veiklas, bus teikiamos integralios pagalbos (socialinės globos ir slaugos) į namus paslaugos
2.3. (2008, BP 3.3.)	Kultūra				2016	2026	Įgyvendintos priemonės: 0 Vykdomos priemonės: 1 Nepradėtos vykdyti priemonės: 0 Neįgyvendintos priemonės: 0 Iš viso: 1		
2.3.1. (2008, BP 3.3.)	Kultūrinės infrastruktūros modernizavimas, plėtra	Parengti teritorijų planavimo dokumentai, techniniai ar kiti projektai ir planai, jų įgyvendinimas	PMSA	Savivaldybės biudžeto lėšos, ES paramos lėšos ir kitos	2016	2026	Vykdoma		Vykdomas Panevėžio kraštotyros muziejaus modernizavimas „Moigių pastatų komplekso modernizavimas ir pritaikymas visuomenės poreikiams“, Panevėžio miesto dailės galerijos aktualizavimas

Nr.: (skyrus/ poskyris/ priemonė/ BP)	Priemonė	Laukiamų rezultatų aprašymas	Atsakingi vykdytojai	Finansavimo šaltiniai	Įgyvendinimo pradžią	Įgyvendinimo pabaiga	Statusas	Įgyvendinimo data	Rezultato aprašymas
<p>Teigiamos tendencijos: Pakankamai išvystytas sveikatos priežiūros įstaigų skaičius. Sveikatos paslaugų prieinamumo didinimas ir kokybės gerinimas. Socialinių paslaugų plėtra ir kokybės gerinimas, socialinių paslaugų infrastruktūros gerinimas. Didelis kultūrinėje veikloje dalyvaujančių asmenų skaičius.</p>									
<p>Neigiamos tendencijos: Švietimo sistemos išbalansavimas dėl mažėjančio mokinių skaičius bendrojo lavinimo mokyklose. Ateityje Panevėžio miestas gali susidurti su sveikatos priežiūros specialistų problema. Nepakankamai išvystytas socialinių paslaugų tinklas. Nepakankama arba blogos būklės kultūros įstaigų infrastruktūra.</p>									
3. (BP 2.3.1.)	Gamtinis karkasas ir želdynų bei rekreacijos teritorijų plėtra				2016	2026	Įgyvendintos priemonės: 1 Vykdomos priemonės: 14 Nepradėtos vykdyti priemonės: 4 Neįgyvendintos priemonės: 2 Iš viso: 21		
3.1. (BP 2.3.1.)	Želdynų ugdymas ir plėtra miesto bendro naudojimo ir rekreacinėse teritorijose	Parengti teritorijų planavimo dokumentai, studijos, techniniai projektai	PMSA	Savivaldybės biudžeto lėšos, ES paramos lėšos ir kitos	2016	2026	Vykdoma		Priemonė vykdoma vadovaujantis parengtu Panevėžio miesto želdynų tvarkymo specialiuoju planu (2014.08.28 Nr.1-241), kuris yra ir miesto bendrojo plano dalis, taip pat rengiami atskiri teritorijų planavimo dokumentai, studijos, techniniai projektai. Vykdomas projektas „Viešųjų erdvių prie Panevėžio bendruomenių rūmų sutvarkymas“

Nr.: (skyrus/ poskyris/ priemonė/ BP)	Priemonė	Laukiamų rezultatų aprašymas	Atsakingi vykdytojai	Finansavimo šaltiniai	Įgyvendinimo pradžią	Įgyvendinimo pabaiga	Statusas	Įgyvendinimo data	Rezultato aprašymas
3.2. (BP 2.3.1.)	Ugdyti, plėsti ir pritaikyti rekreacijai želdynus, esančius upių ir tvenkinių pakrantėse ir slėniuose, įrengti želdynus gyvenamuosiose rajonuose	Parengti teritorijų planavimo dokumentai, studijos techniniai projektai, jų įgyvendinimas	PMSA	Savivaldybės biudžeto lėšos, ES paramos lėšos ir kitos	2016	2023	Vykdoma		Priemonė vykdoma pagal VRM administruojamą 2014–2020 metų ES fondų investicijų veiksmų programos priemonę „Didžiųjų miestų kompleksinė plėtra“. Parengta Senvagės ir Skaistakalnio parko sutvarkymo architektūrinė idėja. Vykdomas Kultūros ir poilsio parko modernizavimas, gerinant miesto gamtinę aplinką ir gyvenimo kokybę, skatinant lankytojų srautus, aktyvų laisvalaikį
3.3. (BP 2.3.1.)	Bendro naudojimo ir rekreacinių teritorijų plėtrą vykdyti parengus planavimo dokumentus	Parengti planavimo dokumentai	PMSA	Savivaldybės biudžeto lėšos, ES paramos lėšos ir kitos	2016	2023	Vykdoma		Priemonė vykdoma rengiant atskirus teritorijų planavimo dokumentus, techninius projektus
3.4. (BP 2.3.1.)	Parengti specialųjį teritorijų planavimo dokumentą – miesto želdynų ir želdinių schemą, klasifikuojant Panevėžio miesto teritorijoje esančius želdynus į atskiruosius ir priklausomuosius	Parengtas specialusis teritorijų planavimo dokumentas, miesto želdynų ir želdinių schema	PMSA	Savivaldybės biudžeto lėšos, ES paramos lėšos ir kitos	2016	2017	Vykdoma		Priemonė vykdoma vadovaujantis parengtu Panevėžio miesto želdynų tvarkymo specialiuoju planu (2014.08.28 Nr.1-241), kuris yra ir miesto bendrojo plano dalis
3.5. (BP 2.3.1.)	Molainių miško ir pievų parką tvarkyti, parengus specialųjį planą	Parengtas specialusis planas	PMSA	Savivaldybės biudžeto lėšos,	2016	2017	Nepradėta vykdyti		Yra parengtas detalusis planas

Nr.: (skyrus/ poskyris/ priemonė/ BP)	Priemonė	Laukiamų rezultatų aprašymas	Atsakingi vykdytojai	Finansavimo šaltiniai	Įgyvendinimo pradžią	Įgyvendinimo pabaigą	Statusas	Įgyvendinimo data	Rezultato aprašymas
				ES paramos lėšos ir kitos					
3.6. (BP 2.3.1.)	Sukurti ir nuosekliai vykdyti miesto parkų programą, orientuotą į aktyvaus poilsio formavimą	Parengta programa	PMSA	Savivaldybės biudžeto lėšos, ES paramos lėšos ir kitos	2016	2017	Nepradėta vykdyti		
3.7. (BP 2.2.)	Parengti gamtinio kraštovaizdžio elementų išsaugojimo ir priežiūros programą	Parengta programa	PMSA	Savivaldybės biudžeto lėšos, ES paramos lėšos ir kitos	2016	2026	Vykdoma		Rengiam gamtinio kraštovaizdžio elementų išsaugojimo ir priežiūros programą, taisyklės
3.8. (BP 2.3.1.)	Steigti ir tvarkyti vietinius želdynus arti gyvenamųjų vietų. Daugiabučių namų kvartaluose didinti vietinių želdynų kiekį. Gerinti esamų vietinių želdynų būklę	Parengti teritorijų planavimo dokumentai, techniniai projektai	PMSA	Savivaldybės biudžeto lėšos, ES paramos lėšos ir kitos	2016	2017	Vykdoma		Pagal poreikį rengiami atskiri teritorijų planavimo dokumentai, techniniai projektai, formuojamos naujos bendro naudojimo vietinių želdynų teritorijos ir gerinama jų būklė
3.9. (BP 2.3.1.)	Rekreacijai naudojamas Nevėžio pakrantes intensyviau įjungti į miesto struktūrą. Išlaikyti subalansuotus Nevėžio slėnių kraštovaizdžio erdvinius parametrus	Vykdymas	PMSA	Savivaldybės biudžeto lėšos, ES paramos lėšos ir kitos	2016	2017	Vykdoma		Priemonė vykdoma pagal 2014–2020 metų ES fondų investicijų veiksmų programos priemonę „Didžiųjų miestų kompleksinė plėtra“, projektą „Nevėžio upės ir pakrančių sutvarkymas (atkarpa nuo Stoties g. tilto iki Nemuno g. tilto)“
3.10. (BP 2.3.1.)	Rekreacinių teritorijų trūkstamos	Techninių projektų	PMSA	Savivaldybės biudžeto lėšos,	2016	2017	Vykdoma		Priemonė vykdoma pagal priemonę „Kraštovaizdžio tvarkymas ir atkūrimas

Nr.: (skyrus/ poskyris/ priemonė/ BP)	Priemonė	Laukiamų rezultatų aprašymas	Atsakingi vykdytojai	Finansavimo šaltiniai	Įgyvendinimo pradžią	Įgyvendinimo pabaigą	Statusas	Įgyvendinimo data	Rezultato aprašymas
	infrastruktūros įrengimas	parengimas ir jų vykdymas		ES paramos lėšos ir kitos					Panevėžio mieste“ ir pagal VRM administruojamą 2014– 2020 metų ES fondų investicijų veiksmų programos priemonę „Didžiųjų miestų kompleksinė plėtra“, tvarkomas Kultūros ir poilsio parkas, atliekamas jo modernizavimas
3.11. (BP 2.1.)	Naujai įsisavinamas ir tvarkomas želdynų teritorijas apjungti su pagrindiniu miesto parku bei Universaliosios sporto arenos teritorija	Vykdymas	PMSA	Savivaldybės biudžeto lėšos, ES paramos lėšos ir kitos	2016	2026	Vykdoma		Priemonė vykdoma pagal VRM administruojamą 2014– 2020 metų ES fondų investicijų veiksmų programos priemonę „Didžiųjų miestų kompleksinė plėtra“, pateikta paraiška finansavimui gauti Kultūros ir poilsio parko modernizavimas, gerinant miesto gamtinę aplinką ir gyvenimo kokybę, skatinant lankytojų srautus, aktyvų laisvalaikį
3.12. (BP 2.3.1.)	Atlikti miesto želdynų ir želdinių inventorizavimą ir apskaitą	Parengti inventorizacij os dokumentai, parengtos ataskaitos	PMSA	Savivaldybės biudžeto lėšos, ES paramos lėšos ir kitos	2016	2017	Nepradėta vykdyti		Perkelta į kitą ataskaitinį laikotarpį. Yra parengtas
3.13. (BP 2.3.1.)	Inicijuoti Panevėžio miesto teritorijoje esančių miško plotų,	Vykdymas	PMSA	Savivaldybės biudžeto lėšos,	2016	2017	Įgyvendinta	201 6	Kreiptasi į atsakingas institucijas dėl valstybinės reikšmės miškų plotų,

Nr.: (skyrus/ poskyris/ priemonė/ BP)	Priemonė	Laukiamų rezultatų aprašymas	Atsakingi vykdytojai	Finansavimo šaltiniai	Įgyvendinimo pradžią	Įgyvendinimo pabaiga	Statusas	Įgyvendinimo data	Rezultato aprašymas
	naudojamų ne miškų ūkiniams tikslams, pagrindinės tikslinės žemės naudojimo paskirties keitimą iš miškų ūkio paskirties žemės į kitos paskirties žemę, priskiriant juos atskiriesiems želdynams			ES paramos lėšos ir kitos					naudojamų ne miškų ūkiniams tikslams išbraukimo iš valstybinės reikšmės miškų sąrašo ir pagrindinės tikslinės žemės naudojimo paskirties keitimo
3.14. (BP 2.3.1.)	Išskirti iš valstybinės reikšmės miškų plotus, naudojamus visuomenės rekreaciniams poreikiams tenkinti ir išbraukti juos iš valstybinės reikšmės miškų sąrašo, priskiriant atskiriesiems želdynams	Parengti teritorijų planavimo dokumentai	PMSA	Savivaldybės biudžeto lėšos, ES paramos lėšos ir kitos	2016	2017	Vykdoma		Kreiptasi į atsakingas institucijas dėl valstybinės reikšmės miškų plotų, naudojamų visuomenės rekreaciniams poreikiams tenkinti išbraukimo iš valstybinės reikšmės miškų sąrašo.
3.15. (BP 2.3.1.)	Sanžilės kraštovaizdžio draustinį tvarkyti pagal nustatytuosius apsaugos reglamentus, išvengiant neigiamo poveikio šiai teritorijai	Vykdymas	PMSA	Savivaldybės biudžeto lėšos, ES paramos lėšos ir kitos	2016	2026	Vykdoma		Nuolat vykdoma priemonė remiantis apsaugos reglamentais.
3.16. (BP 2.3.1.)	Regioninėje tarpvietinio stabilizavimo ašyje sukurti patikimo geoekologinio potencialo gamtinį	Vykdymas	PMSA	Savivaldybės biudžeto lėšos, ES paramos lėšos ir kitos	2016	2023	Nepradėta vykdyta		

Nr.: (skyrus/ poskyris/ priemonė/ BP)	Priemonė	Laukiamų rezultatų aprašymas	Atsakingi vykdytojai	Finansavimo šaltiniai	Įgyvendinimo pradžią	Įgyvendinimo pabaiga	Statusas	Įgyvendinimo data	Rezultato aprašymas
	karkasą, padidinant miškingumą iki 80 %								
3.17. (BP 2.3.1.)	Stiprinti (įteisinti) gamtinio karkaso struktūrą pagrindinėje miesto dalyje ir priemiestyje	Vykdomas	PMSA	Savivaldybės biudžeto lėšos, ES paramos lėšos ir kitos	2016	2023	Vykdoma		Vykdoma priemonė remiantis 2014.08.28 Nr.1-241 patvirtintu Panevėžio miesto želdynų tvarkymo specialiuoju planu ir atskirais želdynų tvarkymo planais.
3.18. (BP 2.3.1.)	Atkurti želdynus pažeistose migracijos koridoriaus dalyse, didinti želdynų ir daugiametės žolinės augalijos kiekį	Atkurti ir sutvarkyti želdynai pažeistose migracijos koridoriaus dalyse	PMSA	Savivaldybės biudžeto lėšos, ES paramos lėšos ir kitos	2016	2023	Vykdoma		Tvarkoma Nevėžio upė ir pakrantė, atkuriami želdynai pažeistose Nevėžio upės migracijos koridoriaus dalyse, Šermuto rajoninės migracijos koridoriuje didinamas želdynų ir daugiametės žolinės augalijos kiekis
3.19. (BP 2.3.1.)	Žagienio upelio vaga ir slėniu formuoti naują rajoninį migracijos koridorių	Įkurtas Žagienio upelio vagos ir slėnio apsauginės ir ekologinės paskirties želdynas	PMSA	Savivaldybės biudžeto lėšos, ES paramos lėšos ir kitos	2016	2023	Nepradėta vykdyti		
3.20. (BP 2.3.1.)	Skatinti želdynų kiekio didinimą Sanžilės, Juostos ir Molainos regioniniuose ir rajoniniuose slėninės migracijos koridoriuose	Atkurti želdynai pažeistose Sanžilės, Juostos ir Molainos regioniniuose	PMSA	Savivaldybės biudžeto lėšos, ES paramos lėšos ir kitos	2016	2023	Nepradėta vykdyti		

Nr.: (skyrus/ poskyris/ priemonė/ BP)	Priemonė	Laukiamų rezultatų aprašymas	Atsakingi vykdytojai	Finansavimo šaltiniai	Įgyvendinimo pradžią	Įgyvendinimo pabaiga	Statusas	Įgyvendinimo data	Rezultato aprašymas
		ir rajoniniuose slėninės migracijos koridoriuose							
3.21. (BP 2.3.1.)	Išsaugoti mažai antropogenizuotas teritorijas ir plėtoti želdynus priemiesčio vidinio stabilizavimo arealuose	Įveisti ir atkurti želdynai	PMSA	Savivaldybės biudžeto lėšos, ES paramos lėšos ir kitos	2016	2023	Nepradėta vykdyti		
Teigiamos tendencijos:									
Dauguma gamtinio karkaso tolesnio ugdymo ir gamtinės aplinkos puoselėjimo klausimų yra sprendžiama parengtuoju ir miesto bendrojo plano dalimi tapusiu Panevėžio miesto želdynų tvarkymo specialioju planu (2014.08.28 Nr.1-241).									
Neigiamos tendencijos:									
Panevėžio mieste nėra daug gamtinių rekreacinių išteklių. Nepakankamai tvarkomi ir plečiami želdynai kitose miesto dalyse. Neišplėtoti ir blogos būklės rekreacinių zonų ir objektų infrastruktūra. Rekreacinį potencialą turinčios miesto teritorijos yra nepakankamai integruotos į miesto struktūrą.									
4. (BP 2.3.2.)	Nekilnojamojo kultūros paveldo sauga				2016	2026	Įgyvendintos priemonės: 0 Vykdamos priemonės: 3 Nepradėtos vykdyti priemonės: 0 Neįgyvendintos priemonės: 0 Iš viso: 3		
4.1. (BP 2.3.2)	Atkurti istorinio Panevėžio miesto centro planinę erdvinę struktūrą	Vykdytas	PMSA	Savivaldybės biudžeto lėšos, ES paramos lėšos ir kitos	2016	2026	Vykdoma		Priemonė vykdoma pagal poreikį rengiamais teritorijų planavimo dokumentais ir techniniais projektais

Nr.: (skyrus/ poskyris/ priemonė/ BP)	Priemonė	Laukiamų rezultatų aprašymas	Atsakingi vykdytojai	Finansavimo šaltiniai	Įgyvendinimo pradžią	Įgyvendinimo pabaiga	Statusas	Įgyvendinimo data	Rezultato aprašymas
4.2. (BP 2.3.2)	Turimo kultūros paveldo apsauga, maksimalus autento išsaugojimas ir atkūrimas	Vykdyamas	PMSA	Savivaldybės biudžeto lėšos, ES paramos lėšos ir kitos	2016	2026	Vykdoma		Paveldo tvarkybos darbai vykdomi pagal LR Kultūros ministro patvirtintus paveldo tvarkybos reglamentus
4.3. (BP 2.3.2)	Vvykdyti Panevėžio miesto pastatų vertybinę-paveldosauginę inventorizaciją ir, reikalui esant, papildyti saugotinių objektų sąrašus	Panevėžio miesto kultūros paveldo objektų sąrašo tikslinimas ir atnaujinimas	PMSA	Savivaldybės biudžeto lėšos, ES paramos lėšos ir kitos	2016	2026	Vykdoma		Panevėžio miesto kultūros paveldo objektų sąrašas skelbiamas ir nuolat tikslinamas Panevėžio miesto savivaldybės interneto svetainėje
<p>Teigiamos tendencijos: Panevėžio miesto centrinėje dalyje susikongravusi didžioji kultūrinio paveldo dalis, kuri gali sudaryti palankias prielaidas sparčiausiai pasaulyje plintančiai turizmo rūšiai – kultūriniam turizmui – vystyti. Kultūros paveldo teritorija tvarkoma remiantis patvirtintu Panevėžio miesto istorinės dalies teritorijos ir apsaugos zonos ribų nustatymo bei tvarkymo specialiuju planu.</p>									
<p>Neigiamos tendencijos: Dalis mieste išsidėsčiusių nekilnojamųjų kultūros paveldo objektų apleisti ir netvarkomi, būta dalinio sąstingio ir trūko politinės valios skirti lėšų reikšmingų paveldo objektų tvarkybai. Nepakankama informacijos, apie kultūros paveldo objektus, sklaida ir šių objektų pristatymas visuomenei.</p>									
5. (BP 2.3.3.)	Susisiekimo sistema				2016	2026	Įgyvendintos priemonės: 1 Vykdomos priemonės: 9 Nepradėtos vykdyti priemonės: 5 Neįgyvendintos priemonės: 0 Iš viso: 15		

Nr.: (skyrius/ poskyris/ priemonė/ BP)	Priemonė	Laukiamų rezultatų aprašymas	Atsakingi vykdytojai	Finansavimo šaltiniai	Įgyvendinimo pradžią	Įgyvendinimo pabaigą	Statusas	Įgyvendinimo data	Rezultato aprašymas
5.1. (BP 2.3.3.)	Pagerinti susisiekimą tarp pietinės ir šiaurinės miesto dalies	Vykdomas	PMSA	Savivaldybės biudžeto lėšos, ES paramos lėšos ir kitos	2016	2026	Vykdoma		Priemonė vykdoma remiantis patvirtintu 2015.11.26 Nr. 1-329 Panevėžio miesto (pietinės dalies) ir 2015.11.26 Nr. 1-330 Panevėžio miesto (šiaurinės dalies) susisiekimo komunikacijų specialiais planais. Rengiamas strateginio planavimo dokumentas Panevėžio miesto darnaus judumo planas
5.2. (BP 2.3.3.)	Nustatyti gatvių kategorijas ir gatvių raudonąsias linijas	Parengti teritorijų planavimo dokumentai	PMSA	Savivaldybės biudžeto lėšos, ES paramos lėšos ir kitos	2016	2026	Įgyvendinta	2015-11	Priemonė neaktuali, nes įgyvendinta 2015-11 patvirtintais 2015.11.26 Nr. 1-329 Panevėžio miesto (pietinės dalies) ir 2015.11.26 Nr. 1-330 Panevėžio miesto (šiaurinės dalies) susisiekimo komunikacijų specialiais planais BP koreguotinas išbraukiant šią nuostatą iš privalomų parengti dokumentų sąrašo
5.3. (BP 2.3.3.)	Pagerinti susisiekimą tarp pietinės ir šiaurinės miesto dalies	Vykdomas	PMSA	Savivaldybės biudžeto lėšos, ES paramos lėšos ir kitos	2016	2026	Vykdoma		Priemonė vykdoma remiantis patvirtintu 2015.11.26 Nr. 1-329 Panevėžio miesto (pietinės dalies) ir 2015.11.26 Nr. 1-330 Panevėžio miesto (šiaurinės dalies) susisiekimo komunikacijų specialiais planais. Rengiamas strateginio

Nr.: (skyrus/ poskyris/ priemonė/ BP)	Priemonė	Laukiamų rezultatų aprašymas	Atsakingi vykdytojai	Finansavimo šaltiniai	Įgyvendinimo pradžią	Įgyvendinimo pabaiga	Statusas	Įgyvendinimo data	Rezultato aprašymas
									planavimo dokumentas Panevėžio miesto darnaus judumo planas. Rengiami detalieji planai
5.4. (BP 2.3.3.)	Gerinti miesto visuomeninį transportą ir liberalizuoti šio sektoriaus darbą	Vykdymas	PMSA	Savivaldybės biudžeto lėšos, ES paramos lėšos ir kitos	2016	2026	Vykdoma		Atnaujintas vietinio susisiekimo viešojo transporto priemonių parkas
5.5. (BP 2.3.3.)	Visuomeniniam transportui sudaryti prioritetines eismo sąlygas	Vykdymas	PMSA	Savivaldybės biudžeto lėšos, ES paramos lėšos ir kitos	2016	2026	Vykdoma		Rengiamas strateginio planavimo dokumentas Panevėžio miesto darnaus judumo planas
5.6. (BP 2.3.3.)	Didinti viešojo transporto maršrutinio tinklo tankį siekiant norminio priėjimo atstumo iki viešojo susisiekimo linijų	Padidintas viešojo transporto maršrutinio tinklo tankis	PMSA; UAB „Panevėžio autobusų parkas“	Savivaldybės biudžeto lėšos, ES paramos lėšos ir kitos	2016	2026	Vykdoma		Rengiamas strateginio planavimo dokumentas Panevėžio miesto darnaus judumo planas
5.7. (BP 2.3.3.)	Rekonstruoti tarpmiestinę autobusų stotį	Techninis projektas ir jo vykdymas	PMSA	Savivaldybės biudžeto lėšos, ES paramos lėšos ir kitos	2016	2026	Vykdoma		Vykdoma priemonė pasitelkiant 2014–2020 metų ES fondų investicijų veiksmų programos priemonę „Didžiųjų miestų kompleksinė plėtra“, parengtas tarpmiestinės autobusų stoties techninis rekonstrukcijos projektas, numatyta autobusų stoties teritorijos konversija
5.8. (BP 2.3.3.)	Nutiesti Pievų g., jungiančią Jurginų g. su	Techninis projektas ir jo vykdymas	PMSA	Savivaldybės biudžeto lėšos,	2016	2026	Nepradėta vykdyti		Perkelta į kitą ataskaitinį laikotarpį

Nr.: (skyrus/ poskyris/ priemonė/ BP)	Priemonė	Laukiamų rezultatų aprašymas	Atsakingi vykdytojai	Finansavimo šaltiniai	Įgyvendinimo pradžią	Įgyvendinimo pabaigą	Statusas	Įgyvendinimo data	Rezultato aprašymas
	Nemuno g., įrengiant viaduką per geležinkelį			ES paramos lėšos ir kitos					
5.9. (BP 2.3.3.)	Performuoti esamą Žiedų g.-Topolių g.-Vaivorykštės g. sankryžą nutraukiant dalį Žiedų g. dėl nedideliu atstumu atsirandančios naujos gatvės sankirtos su Vaivorykštės g.	Techninis projektas ir jo vykdymas	PMSA	Savivaldybės biudžeto lėšos, ES paramos lėšos ir kitos	2016	2026	Nepradėta vykdyti		Perkelta į kitą ataskaitinį laikotarpį
5.10. (BP 2.1)	Ties pietiniu įvažiavimu į miestą įrengti stambią žiedinio tipo sankryžą	Techninis projektas ir jo vykdymas	PMSA	Savivaldybės biudžeto lėšos, ES paramos lėšos ir kitos	2016	2026	Nepradėta vykdyti		Perkelta į kitą ataskaitinį laikotarpį
5.11. (BP 2.1.)	Siaurojo geležinkelio trąšos išsaugojimas ir sutvarkymas	Vykdymas	PMSA	Savivaldybės biudžeto lėšos, ES paramos lėšos ir kitos	2016	2026	Nepradėta vykdyti		Perkelta į kitą ataskaitinį laikotarpį
5.12. (BP 2.1.)	Šalia vakarinės Panevėžio miesto teritorijos planuojama „Rail Baltic“ europinės vėžės geležinkelio trasa	Šalia vakarinės Panevėžio miesto teritorijos nutiesta „Rail Baltic“ europinės vėžės geležinkelio trasa	LR susisiekimo ministerija, AB „Lietuvos geležinkeliai“	Savivaldybės biudžeto lėšos, ES paramos lėšos ir kitos	2016	2026	Nepradėta vykdyti		Patvirtinus ES finansavimą, 2016-2027 m. numatytas naujos geležinkelio linijos dokumentacijos rengimas ir statybos darbai (ES, valstybės biudžeto ir/arba AB „Lietuvos geležinkeliai“ lėšos)

Nr.: (skyrius/ poskyris/ priemonė/ BP)	Priemonė	Laukiamų rezultatų aprašymas	Atsakingi vykdytojai	Finansavimo šaltiniai	Įgyvendinimo pradžią	Įgyvendinimo pabaigą	Statusas	Įgyvendinimo data	Rezultato aprašymas
5.13. (BP 2.3.3.)	Dviračių ir pėsčiųjų takų infrastruktūros vystymas, vieningos sistemos formavimas	Parengti teritorijų planavimo, strateginio planavimo dokumentai, techniniai projektai, įrengtos dviračių trasos	PMSA	Savivaldybės biudžeto lėšos, ES paramos lėšos ir kitos	2016	2026	Vykdoma		Šiuo metu rengiamas strateginio planavimo dokumentas Panevėžio miesto darnaus judumo planas, kurio įgyvendinimas leis sukurti infrastruktūrą, skatinančią sveiką gyvenimo būdą, plėsti dviračių infrastruktūrą. Prašoma finansavimo 2014–2020 metų ES fondų investicijų veiksmų programos priemone „Didžiųjų miestų kompleksinė plėtra“. Priemonė taip pat vykdoma pagal projektą „Dviračių takų plėtra Panevėžyje (Nemuno gatvės dviračių tako, (nuo Panevėžio g. iki ramygalos g.) rekonstrukcija ir trūkstamų atkarpų įrengimas)“
5.14. (BP 2.3.3.)	Įdiegti saugaus eismo priemones avaringiausiuose gatvių ruožuose, pėsčiųjų perėjose ir sankryžose	Parengti strateginio planavimo dokumentai, techniniai projektai	PMSA	Savivaldybės biudžeto lėšos, ES paramos lėšos ir kitos	2016	2026	Vykdoma		Rengiamas strateginio planavimo dokumentas Panevėžio miesto darnaus judumo planas
5.15. (BP 2.3.3.)	Plėsti automobilių stovėjimo vietų ir jų aikštelių tinklą daugiaaukščių pastatų rajonuose, išlaisvinant	Parengti teritorijų planavimo, strateginio planavimo	PMSA	Savivaldybės biudžeto lėšos, ES paramos lėšos ir kitos	2016	2026	Vykdoma		Rengiamas strateginio planavimo dokumentas Panevėžio miesto darnaus judumo planas

Nr.: (skyrus/ poskyris/ priemonė/ BP)	Priemonė	Laukiamų rezultatų aprašymas	Atsakingi vykdytojai	Finansavimo šaltiniai	Įgyvendinimo pradžią	Įgyvendinimo pabaiga	Statusas	Įgyvendinimo data	Rezultato aprašymas
	svaibiausių gatvių važiuojamąją dalį nuo stovinčių automobilių	dokumentai, techniniai projektai							
<p>Teigiamos tendencijos: Rengiamas „Darnaus judumo planas“ užtikrins racionalią miesto inžinerinę infrastruktūrą. Palanki geografinė padėtis vystyti logistikos paslaugų sektorių. Išvystytas ir tankus kelių tinklas, kurio didžioji dalis su patobulinta kelių danga. Vykdoma miesto gatvių rekonstrukcija. Išvystyta dviračių takų infrastruktūra, tankus dviračių takų tinklas.</p>									
<p>Neigiamos tendencijos: Mažėjantis viešojo transporto populiarumas ir naudojimas, investicijų viešojo transporto atnaujinimui, plėtrai ir modernizavimui stoka. Maži geležinkelio transporto keleivių srautai. Dalies dviračių takų infrastruktūros fizinė būklė prasta ir reikalauja atnaujinimo.</p>									
6. (BP 2.3.4.)	Inžinerinės infrastruktūros plėtra				2016	2026	Įgyvendintos priemonės: 0 Vykdomos priemonės: 20 Nepradėtos vykdyti priemonės: 1 Neįgyvendintos priemonės: 0 Iš viso: 21		
6.1. (BP 2.3.4.)	Ekoinžinerinė infrastruktūra: Vandentieka				2016	2026	Įgyvendintos priemonės: 0 Vykdomos priemonės: 2 Nepradėtos vykdyti priemonės: 0 Neįgyvendintos priemonės: 0 Iš viso: 2		
6.1.1. (BP 2.3.4.)	Vandentiekio tinklų sistemos plėtra. Pasiiekti, kad ne mažiau kaip 95	Techniniai projektai, jų vykdymas.	PMSA;	Savivaldybės biudžeto lėšos,	2016	2026	Vykdoma		Vykdoma priemonė remiantis 2013 m. kovo mėn. 28 d. Nr.1-94 patvirtintu

Nr.: (skyrus/ poskyris/ priemonė/ BP)	Priemonė	Laukiamų rezultatų aprašymas	Atsakingi vykdytojai	Finansavimo šaltiniai	Įgyvendinimo pradžią	Įgyvendinimo pabaigą	Statusas	Įgyvendinimo data	Rezultato aprašymas
	% Panevėžio aglomeracijos gyventojų būtų aprūpinami viešojo vandens tiekėjo tiekiamu vandeniu	Pastatyti nauji vandentiekio tinklai	UAB „Aukštaitijos vandenys“	ES paramos lėšos ir kitos					Panevėžio miesto vandens tiekimo ir nuotekų tvarkymo infrastruktūros plėtros specialiuoju planu bei 2014 - 2020 metų Europos Sąjungos fondų investicijų veiksmų programos investiciniu projektu „Geriamojo vandens tiekimo ir nuotekų tvarkymo sistemų renovavimas ir plėtra Panevėžio mieste ir rajone“. Pastatyti nauji vandentiekio tinklai
6.1.2. (BP 2.3.4.)	Pasenusių, susidėvėjusių vandentiekio tinklų renovacija	Renovuoti esami vandentiekio tinklai	PMSA; UAB „Aukštaitijos vandenys“	Savivaldybės biudžeto lėšos, ES paramos lėšos ir kitos	2016	2026	Vykdoma		Renovuoti esami vandentiekio tinklai
6.2. (BP 2.3.4.)	Ekoinžinerinė infrastruktūra: Vandenvala				2016	2026	Įgyvendintos priemonės: 0 Vykdomos priemonės: 2 Nepradėtos vykdyti priemonės: 0 Neįgyvendintos priemonės: 0 Iš viso: 2		
6.2.1. (BP 2.3.4.)	Nuotekų sistemos plėtra. Pasiiekti, kad ne mažiau kaip 95 % Panevėžio aglomeracijos gyventojų	Techniniai projektai, jų vykdymas. Pastatyti nauji nuotekų tinklai	PMSA; UAB „Aukštaitijos vandenys“	Savivaldybės biudžeto lėšos, ES paramos lėšos ir kitos	2016	2026	Vykdoma		Vykdoma priemonė remiantis 2013 m. kovo mėn. 28 d. Nr.1-94 patvirtintu Panevėžio miesto vandens tiekimo ir nuotekų tvarkymo infrastruktūros plėtros

Nr.: (skyrus/ poskyris/ priemonė/ BP)	Priemonė	Laukiamų rezultatų aprašymas	Atsakingi vykdytojai	Finansavimo šaltiniai	Įgyvendinimo pradžią	Įgyvendinimo pabaiga	Statusas	Įgyvendinimo data	Rezultato aprašymas
	būtų teikiamos nuotekų tvarkymo paslaugos								specialiuoju planu bei 2014 - 2020 metų Europos Sąjungos fondų investicijų veiksmų programos investiciniu projektu „Geriamojo vandens tiekimu ir nuotekų tvarkymo sistemų renovavimas ir plėtra Panevėžio mieste ir rajone“.
6.2.2. BP 2.3.4.)	Pasenusių, susidėvėjusių nuotekų tinklų renovacija	Renuovoti esami nuotekų tinklai	PMSA; UAB „Aukštaitijos vandenys“	Savivaldybės biudžeto lėšos, ES paramos lėšos ir kitos	2016	2026	Vykdoma		
6.2.3. (BP 2.3.4.)	Vykdyti išleidžiamų į paviršinius vandenį nuotekų kontrolę	Vykdymas	UAB „Aukštaitijos vandenys“	Savivaldybės biudžeto lėšos, ES paramos lėšos ir kitos	2016	2026	Vykdoma		Vykdoma nuolatinė priežiūra ir kontrolė. Išleidžiamų nuotekų išvalymo lygis, atitinkantis ES reikalavimus.
6.3. (BP 2.3.4.)	Ekoinžinerinė infrastruktūra: Lietaus nuotekos				2016	2026	Igyvendintos priemonės: 0 Vykdomos priemonės: 2 Nepradėtos vykdyti priemonės: 0 Neįgyvendintos priemonės: 0 Iš viso: 2		
6.3.1. (BP 2.3.4.)	Lietaus nuotekų surinkimo ir tvarkymo sistemos plėtra	Techniniai projektai, jų vykdymas. Pastatyti nauji lietaus nuotekų tinklai	PMSA; UAB „Aukštaitijos vandenys“	Savivaldybės biudžeto lėšos, ES paramos lėšos ir kitos	2016	2026	Vykdoma		Vykdoma priemonė remiantis 2013 m. kovo mėn. 28 d. Nr.1-94 patvirtintu Panevėžio miesto vandens tiekimu ir nuotekų tvarkymo infrastruktūros plėtros specialiuoju planu.

Nr.: (skyrus/ poskyris/ priemonė/ BP)	Priemonė	Laukiamų rezultatų aprašymas	Atsakingi vykdytojai	Finansavimo šaltiniai	Įgyvendinimo pradžią	Įgyvendinimo pabaigą	Statusas	Įgyvendinimo data	Rezultato aprašymas
									Įgyvendinamas projektas „Lietaus vandens surinkimo, valymo ir nuotekų bei drenažo sistemų projektavimas, diegimas ir renovavimas“ panaudojant 2014-2020 m. ES struktūrinių fondų finansinę paramą pagal priemonę Paviršinių nuotekų sistemų tvarkymas
6.3.2. (BP 2.3.4.)	Vykdyti paviršinių nuotekų išleidžiamų į atvirus vandens telkinius nuotekų kontrolę	Vykdymas	UAB „Aukštaitijos vandenys“	Savivaldybės biudžeto lėšos, ES paramos lėšos ir kitos	2016	2026	Vykdoma		Vykdoma nuolatinė priežiūra ir kontrolė. Išleidžiamų nuotekų išvalymo lygis, atitinkantis ES reikalavimus.
6.4. (BP 2.3.4.)	Atliekų tvarkymas				2016	2026	Įgyvendintos priemonės: 0 Vykdomos priemonės: 2 Nepradėtos vykdyti priemonės: 1 Neįgyvendintos priemonės: 0 Iš viso: 3		
6.4.1. (BP 2.3.4.)	Komunalinių atliekų rūšiuojamojo surinkimo infrastruktūros (konteinerinių aikštelių) plėtra	Parengta konteinerių aikštelių išdėstymo schema. Įrengta konteinerinių aikštelių, vnt	UAB „Panevėžio regiono atliekų tvarkymo centras“, AB „Panevėžio	Savivaldybės biudžeto lėšos, ES paramos lėšos ir kitos	2016	2026	Vykdoma		Vykdoma priemonė įgyvendinant Panevėžio regiono komunalinių atliekų tvarkymo infrastruktūros plėtos investicijų projektą, kuris remiamas 2014–2020 metų Europos Sąjungos fondų investicijomis. Rengiama

Nr.: (skyrius/ poskyris/ priemonė/ BP)	Priemonė	Laukiamų rezultatų aprašymas	Atsakingi vykdytojai	Finansavimo šaltiniai	Įgyvendinimo pradžią	Įgyvendinimo pabaigą	Statusas	Įgyvendinimo data	Rezultato aprašymas
			specialus autotranspor- -tas“						atliekų surinkimo konteinerių aikštelių išdėstymo Panevėžio mieste schema. Planuojama iki 2019 metų pabaigos atlikti šiuos darbus: - parengti supaprastintą projektą; - pastatyti 80 vnt. naujų 3 m ³ talpos požeminių atliekų ir antrinių žaliavų surinkimo konteinerių; - įrengti 20 – ies požeminių komunalinių atliekų ir antrinių žaliavų surinkimo konteinerių aikštelių
6.4.2. (BP 2.3.4.)	Buitines atliekas šalinti tik Panevėžio regioniniame sąvartyne	Vykdymas	UAB „Panevėžio regiono atliekų tvarkymo centras“, AB „Panevėžio specialus autotranspor- -tas“	Savivaldybės biudžeto lėšos, ES paramos lėšos ir kitos	2016	2026	Vykdoma		Nuolat vykdoma priemonė, buitinės atliekos šalinamos tik Panevėžio regioniniame sąvartyne. 2016 m. Panevėžio regioniniame sąvartyne pašalintas mišrių komunalinių atliekų skaičius: 23491,98 tonos
6.4.3. (BP 2.3.4.)	Išplėsti stambiagabaričių ir pavojingų atliekų aikštelių tinklą	Stambiagaba- ričių ir pavojingų atliekų surinkimo	PMSA, UAB „Panevėžio regiono atliekų	Savivaldybės biudžeto lėšos, ES paramos lėšos ir kitos	2016	2026	Nepradėta vykdyti		Šiuo metu mieste yra 3 stambiagabaričių ir pavojingų atliekų surinkimo aikštelės

Nr.: (skyrus/ poskyris/ priemonė/ BP)	Priemonė	Laukiamų rezultatų aprašymas	Atsakingi vykdytojai	Finansavimo šaltiniai	Įgyvendinimo pradžia	Įgyvendinimo pabaiga	Statusas	Įgyvendinimo data	Rezultato aprašymas
		aikštelių įrengimas	tvarkymo centras“, AB „Panevėžio specialus autotranspor- tas“						
6.5. (BP 2.3.4.)	Energetinė infrastruktūra: elektros energija				2016	2026	Įgyvendintos priemonės: 0 Vykdomos priemonės: 4 Nepradėtos vykdyti priemonės: 0 Neįgyvendintos priemonės: 0 Iš viso: 4		
6.5.1. (BP 2.3.4.)	Elektros energijos paskirstymo tinklų plėtra	Parengti elektros energijos paskirstymo tinklų plėtros projektai. Nutiesti nauji elektros tinklai	PMSA; AB ESO	Savivaldybės biudžeto lėšos, ES paramos lėšos ir kitos	2016	2026	Vykdoma		Vykdoma priemonė atskirais techniniais projektais. Nutiesti nauji elektros tinklai km
6.5.2. (BP 2.3.4.)	Naujus paskirstymo tinklus tiesti kabelinėmis linijomis	Vykdymas	AB ESO	Savivaldybės biudžeto lėšos, ES paramos lėšos ir kitos	2016	2026	Vykdoma		Nauji paskirstymo tinklai tiesiami kabelinėmis linijomis, nutiesta km

Nr.: (skyrius/ poskyris/ priemonė/ BP)	Priemonė	Laukiamų rezultatų aprašymas	Atsakingi vykdytojai	Finansavimo šaltiniai	Įgyvendinimo pradžią	Įgyvendinimo pabaigą	Statusas	Įgyvendinimo data	Rezultato aprašymas
6.5.3. (BP 2.3.4.)	Kabeliuoti didžiąją dalį esamų 10 kV orinių linijų	Pakeistos oro linijos į požemines kabelių linijas	AB ESO	Savivaldybės biudžeto lėšos, ES paramos lėšos ir kitos	2016	2026	Vykdoma		Pakeista km
6.5.4. (BP 2.3.4.)	Išlaikyti gerame techniniame stovyje esamą elektros energijos perdavimo tinklą. Pagal poreikį rekonstruoti esamas transformatorines	Nuolatinė priežiūra ir kitų priemonių taikymas. Rekonstruotos esamos transformatorinės	AB ESO	Savivaldybės biudžeto lėšos, ES paramos lėšos ir kitos	2016	2026	Vykdoma		Vykdoma nuolatinė priežiūra ir kontrolė, taikomos kitos priemonės, rekonstruojamos transformatorinės pagal poreikį.
6.6. (BP 2.3.4.)	Energetinė infrastruktūra: gamtinių dujų tiekimas				2016	2026	Įgyvendintos priemonės: 0 Vykdomos priemonės: 2 Nepradėtos vykdyti priemonės: 0 Neįgyvendintos priemonės: 0 Iš viso: 2		
6.6.1. (BP 2.3.4.)	Užtikrinti saugų ir patikimą esamų magistralinių ir skirstomųjų dujotiekių darbą, įvertinant specialiųjų ir ūkinės veiklos ribojimo sąlygų reikalavimus	Vykdytas	AB ESO	Savivaldybės biudžeto lėšos, ES paramos lėšos ir kitos	2016	2026	Vykdoma		Atliekama magistralinių ir skirstomųjų dujotiekių priežiūra ir kontrolė

Nr.: (skyrus/ poskyris/ priemonė/ BP)	Priemonė	Laukiamų rezultatų aprašymas	Atsakingi vykdytojai	Finansavimo šaltiniai	Įgyvendinimo pradžią	Įgyvendinimo pabaigą	Statusas	Įgyvendinimo data	Rezultato aprašymas
6.6.2. (BP 2.3.4.)	Vystyti ir išplėsti skirstomojo dujotiekio tinklą	Išplėstas skirstomojo dujotiekio tinklas	AB ESO	Savivaldybės biudžeto lėšos, ES paramos lėšos ir kitos	2016	2026	Vykdoma		Vykdoma priemonė atskirais techniniais projektais. Išplėstas skirstomojo dujotiekio tinklas km
6.7. (BP 2.3.4.)	Centralizuotas šilumos tiekimas				2016	2026	Įgyvendintos priemonės: 0 Vykdomos priemonės: 5 Nepradėtos vykdyti priemonės: 0 Neįgyvendintos priemonės: 0 Iš viso: 5		
6.7.1. (BP 2.3.4.)	Rekonstruoti esamas šilumines trasas	Rekonstruotos esamos šilumines trasos	AB „Panevėžio energija	Savivaldybės biudžeto lėšos, ES paramos lėšos ir kitos	2016	2026	Vykdoma		Atliktas šilumos tinklų trasų būklės tyrimas; sudarytas vamzdinių pakeitimo planas, atlikta šilumos trasų renovacija. Priemonė vykdoma taip pat panaudojant 2014-2020 m. ES struktūrinių fondų finansinę paramą pagal priemonę „Šilumos tiekimo tinklų modernizavimas ir plėtra“. Įgyvendinami projektai: - „Panevėžio m. šilumos tinklų rekonstravimas Smėlynės, J. Basanavičiaus, Ukmergės, Ramygalos, Beržų, Nemuno, Kosmonautų, Žvaigždžių, Pramonės gatvių zonoje”

Nr.: (skyrus/ poskyris/ priemonė/ BP)	Priemonė	Laukiamų rezultatų aprašymas	Atsakingi vykdytojai	Finansavimo šaltiniai	Įgyvendinimo pradžią	Įgyvendinimo pabaiga	Statusas	Įgyvendinimo data	Rezultato aprašymas
									- "Panevėžio m. šilumos tinklų rekonstravimas Respublikos, J. Basanavičiaus, Molainių, Pilėnų gatvių zonoje" - „Panevėžio m. šilumos tinklų rekonstravimas Paliūniškio, Nemuno, M. Valančiaus, Pramonės, Staniūnų gatvių zonoje“
6.7.2. (BP 2.3.4.)	Panevėžio miesto katilines pritaikyti biokuro naudojimui	Katilines pritaikytos biokuro naudojimui	AB „Panevėžio energija“	Savivaldybės biudžeto lėšos, ES paramos lėšos ir kitos	2016	2026	Vykdoma		Modernizuota Panevėžio katilinė RK-1, keičiant iškastinį kurą į biokurą. Katilinėje pastatytas naujas 12 megavatų galios vandens šildymo katilas, sumontuota technologinė įranga, pastatyti dūmų valymo ir šalinimo sistemos, įrengta dengta biokuro sandėliavimo aikštelė. Sumontavus biokuro kūrenamą katilą, mažės šilumos gamybos sąnaudos, nes mažės deginama gamtinių dujų kiekis, mažės ir šiltnamio efektą sukeliančių teršalų išmetimas į aplinką.
6.7.3. (BP 2.3.4.)	Atlikti Panevėžio miesto šilumos specialiojo plano korektūrą	Atlikta specialiojo plano korektūra	PMSA; AB „Panevėžio energija“	Savivaldybės biudžeto lėšos, ES paramos lėšos ir kitos	2016	2026	Nepradėta vykdyti		Sprendinys neaktualus, nes specialusis planas pakeistas ir patvirtintas 2015 m. birželio 25 d. tarybos sprendimu Nr. 1-134 Panevėžio miesto šilumos

Nr.: (skyrus/ poskyris/ priemonė/ BP)	Priemonė	Laukiamų rezultatų aprašymas	Atsakingi vykdytojai	Finansavimo šaltiniai	Įgyvendinimo pradžia	Įgyvendinimo pabaiga	Statusas	Įgyvendinimo data	Rezultato aprašymas
									ūkio specialiojo plano keitimas
6.7.4. (BP 2.3.4.)	Šilumos tinklus plėsti pietinėje ir vakarinėje miesto dalyse	Techniniai projektai, jų įgyvendinimas	PMSA; AB „Panevėžio energija“	Savivaldybės biudžeto lėšos, ES paramos lėšos ir kitos	2016	2026	Vykdoma		Šilumos tinklų plėtra pietinėje ir vakarinėje miesto dalyse vykdoma pagal poreikį.
6.7.5. (BP 2.3.4.)	Išlaikyti esamus centralizuotos šilumos vartotojus, renovuoti daugiabučius namus ir kitus pastatus	Renovuoti su centralizuota šilumos sistema pastatai	PMSA; AB „Panevėžio energija“	Savivaldybės biudžeto lėšos, ES paramos lėšos ir kitos	2016	2026	Vykdoma		Renuovotų su centralizuota šilumos sistema pastatų 2016 metais buvo 135
6.8. (BP 2.3.4.)	Ryšių infrastruktūra				2016	2026	Įgyvendintos priemonės: 0 Vykdomos priemonės: 3 Nepradėtos vykdyti priemonės: 0 Neįgyvendintos priemonės: 0 Iš viso: 3		
6.8.1. (BP 2.3.4.)	Išplėsti mobilus daugiakanalio ryšio tinklą	Išplėtotas daugiakanalio ryšio tinklas	Telia Lietuva, AB	Savivaldybės biudžeto lėšos, ES paramos lėšos ir kitos	2016	2026	Vykdoma		Vykdoma nuolat pagal poreikį. Išplėtotas daugiakanalio ryšio tinklas.
6.8.2. (BP 2.3.4.)	Išplėtoti šviesolaidinių kabelių tinklą	Išplėtotas šviesolaidinių kabelių tinklas	Telia Lietuva, AB	Savivaldybės biudžeto lėšos,	2016	2026	Vykdoma		Plėtojamas pagal poreikį šviesolaidinių kabelių tinklas.

Nr.: (skyrius/ poskyris/ priemonė/ BP)	Priemonė	Laukiamų rezultatų aprašymas	Atsakingi vykdytojai	Finansavimo šaltiniai	Įgyvendinimo pradžią	Įgyvendinimo pabaiga	Statusas	Įgyvendinimo data	Rezultato aprašymas
				ES paramos lėšos ir kitos					Išplėtotas šviesolaidinių kabelių tinklas km.
6.8.3. (BP 2.3.4.)	Išlaikyti esamą pašto skyrių tinklą, įrengti juose viešojo interneto prieigas	Esamų pašto skyrių skaičius ir juose įrengtų viešojo internetu prieigų skaičius	PMSA; AB „Lietuvos paštas“	Savivaldybės biudžeto lėšos, ES paramos lėšos ir kitos	2016	2026	Vykdoma		Vykdoma pagal poreikį.
<p>Teigiamos tendencijos: Išplėtoti centralizuoti vandens tiekimo ir nuotekų surinkimo tinklai, efektyvi nuotekų valymo infrastruktūra, tai užtikrina geriamojo vandens kokybę ir mažina aplinkos taršą. Gerai išplėtotą centralizuotą šilumos energijos tiekimo sistema. Dideli elektros energijos tiekimo galios resursai – lengvas priėjimas naujiems elektros vartotojams. Išplėtotą papildanti atliekų tvarkymo sistema.</p>									
<p>Neigiamos tendencijos: Nepakankamos investicijos senstančiai inžinerinių ir energetinių tinklų infrastruktūrai atnaujinti. Dideli vandens nuostoliai vandentiekio ir infiltracija nuotekų tinkluose. Neišvystyta lietaus nuotekų surinkimo sistema. Energetiškai neefektyvūs centralizuotai tiekiamos šilumos energijos tinklai. Didelis nuotekų išleistuvų neigiamas poveikis Nevėžio upės vandens kokybei, blogėjanti paviršinio vandens kokybė taps nebetinkama miesto gyventojų rekreaciniams poilsiniams poreikiams tenkinti. Nepakankamai efektyvus pirminis atliekų rūšiavimas (mažai išrūšiuojama pakuočių atliekų ir kitų antrinių žaliavų). Didžioji dalis komunalinių atliekų yra šalinama sąvartyne, o ne perdurbama ar kitaip panaudojama. Nėra ekonominio skatinimo rūšiuoti komunalines atliekas.</p>									
7. (BP 2.3.4.)	Prekybos centrų išdėstymas				2016	2026	Įgyvendintos priemonės: 0 Vykdomos priemonės: 1 Nepradėtos vykdyti priemonės: 0 Neįgyvendintos priemonės: 0 Iš viso: 1		

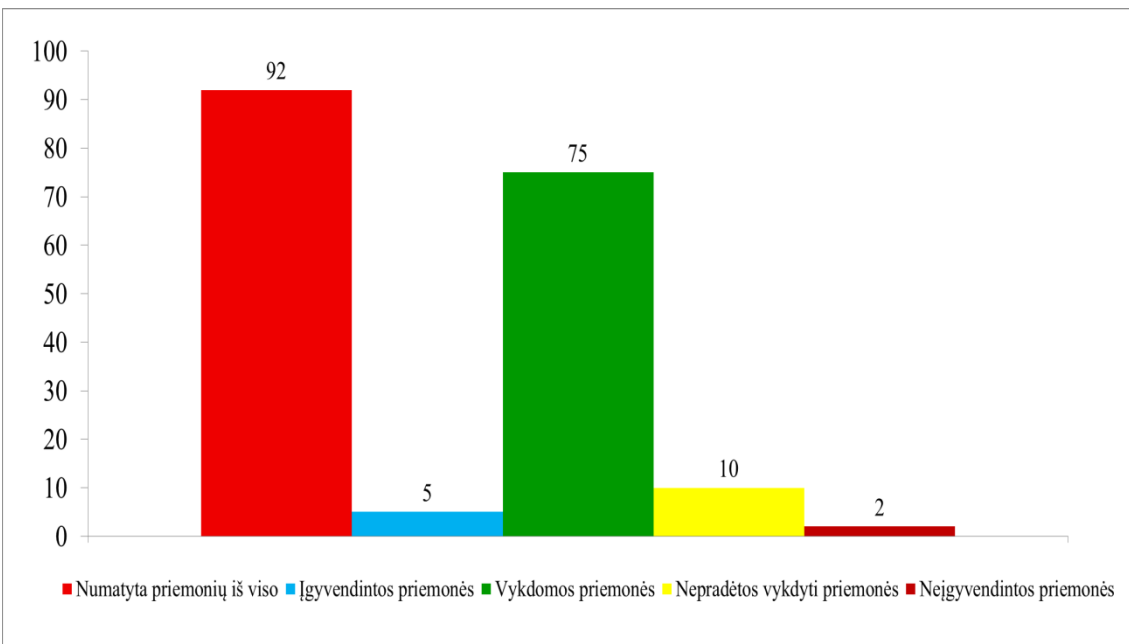
Nr.: (skyrus/ poskyris/ priemonė/ BP)	Priemonė	Laukiamų rezultatų aprašymas	Atsakingi vykdytojai	Finansavimo šaltiniai	Įgyvendinimo pradžią	Įgyvendinimo pabaigą	Statusas	Įgyvendinimo data	Rezultato aprašymas
7.1. (BP2.3.4.)	Prekybos įmonių tinklo vystymas	Vykdomas	PMSA	Savivaldybės biudžeto lėšos, ES paramos lėšos ir kitos	2016	2026	Vykdoma		Priemonė vykdoma atskirais teritorijų planavimo dokumentais, techniniais projektais
Teigiamos tendencijos: Sudryta prekybos centrų išsidėstymo schema. Pakankamai gerai išplėtotas mažmeninės prekybos ir maitinimo įstaigų tinklas.									
Neigiamos tendencijos: Mažėjantis prekybos centrų skaičius.									
8. (BP 3.)	Žemės naudojimas ir teritorijos balansas				2016	2026	Įgyvendintos priemonės: 0 Vykdomos priemonės: 2 Nepradėtos vykdyti priemonės: 0 Neįgyvendintos priemonės: 0 Iš viso: 2		
8.1. (BP 3.1.)	Bendrajame plane nustatyti veiklos, susijusios su žemės (teritorijos) naudojimu, reglamentavimas. Teritorija vystoma pagal numatytą veiklą	Parengti teritorijų planavimo dokumentai	PMSA	Savivaldybės biudžeto lėšos, ES paramos lėšos ir kitos	2016	2026	Vykdoma		Priemonė vykdoma atskirais teritorijų planavimo dokumentais
8.2. (BP 3.1.)	Polifunkcinė teritorijų plėtra	Teritorijų planavimo dokumentai, techninis projektas ir jo vykdymas	PMSA	Savivaldybės biudžeto lėšos, ES paramos lėšos ir kitos	2016	2026	Vykdoma		Priemonė vykdoma atskirais teritorijų planavimo dokumentais, techniniais projektais
Teigiamos tendencijos:									

Nr.: (skyrus/ poskyris/ priemonė/ BP)	Priemonė	Laukiamų rezultatų aprašymas	Atsakingi vykdytojai	Finansavimo šaltiniai	Įgyvendinimo pradžią	Įgyvendinimo pabaiga	Statusas	Įgyvendinimo data	Rezultato aprašymas
<p>Sprendiniai vykdomi. Bendrajame plane taikomas daugiafunkcinis teritorijų naudojimo reglamentavimas sudaro patrauklią aplinką investicijoms.</p>									
<p><u>Neigiamos tendencijos:</u> Pagal teisinį reguliavimą, kuris įsigaliojo nuo 2014 metų, žemės sklypų pagrindinės paskirties keitimas sudarė prielaidas kompleksiskai nespręsti susisiekimą ir inžinerinės infrastruktūros plėtros klausimų. BP detalumo mastelis ir bendrieji reglamentai nėra tiek detalūs, kad sudarytų sąlygas kokybiškų TPD ir žemės sklypų formavimo pertvarkymo projektų rengimui.</p>									

II. IŠVADOS

Panevėžio m. teritorijos bendrajame plane (pagal priemones) numatyta:

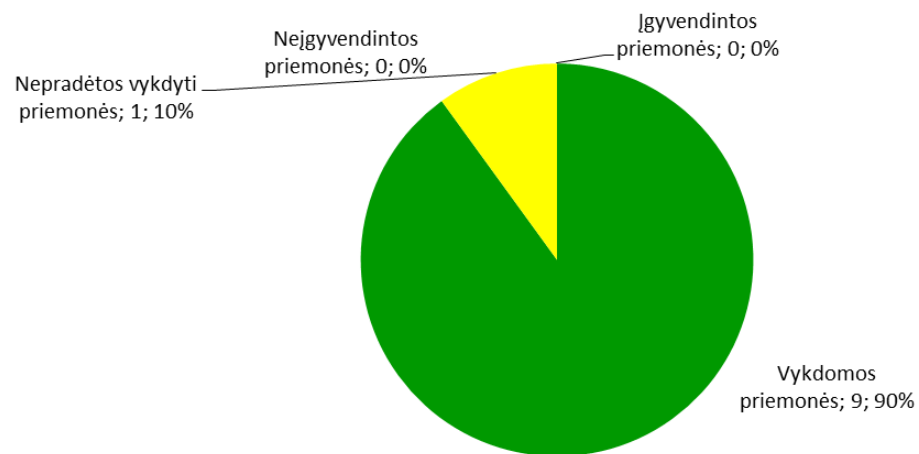
Eil. Nr.	BP dalis	Įgyvendintos priemonės	Vykdomos priemonės	Nepradėtos vykdyti priemonės	Neįgyvendintos priemonės	Numatyta priemonių
1	Miesto struktūra ir architektūrinės erdvės kompozicija	0	9	1	0	10
2	Socialinė infrastruktūra	0	6	0	0	6
3	Gamtinis karkasas ir želdynų bei rekreacijos teritorijų plėtra	1	14	4	2	21
4	Nekilnojamojo kultūros paveldo sauga	0	3	0	0	3
5	Susisiekimo sistema	4	6	5	0	15
6	Inžinerinės infrastruktūros plėtra	0	34	0	0	34
7	Prekybos centrų išdėstymas	0	1	0	0	1
8	Žemės naudojimas ir teritorijų balansas	0	2	0	0	2
	Viso:	5	75	10	2	92



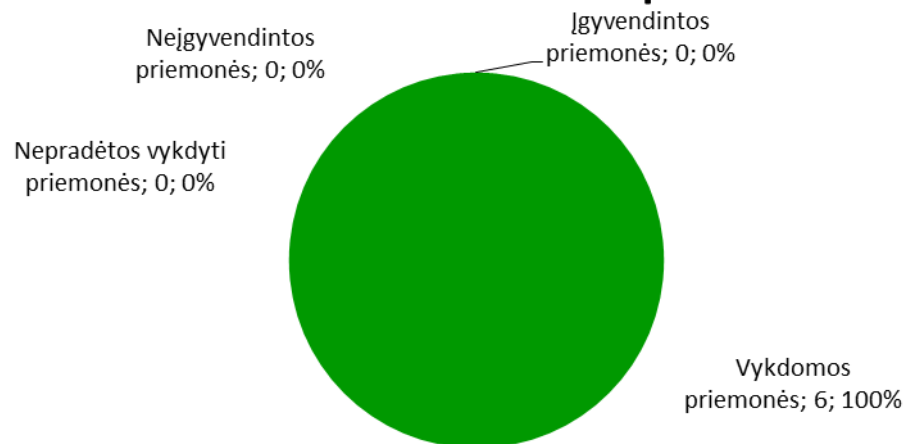
1. Per 2016 metus pradėtos vykdyti 75 priemonės, įgyvendintos 5 priemonės. Nustatyta, kad nuo bendrojo plano patvirtinimo 2 bendrojo plano sprendinių įgyvendinimo programoje numatytos priemonės nebus vykdomos (neįgyvendintos).
2. Didžioji dalis bendrojo plano sprendinių yra tęstiniai, t.y. nuolatinio vykdymo stadijoje.
3. Bendrojo plano sprendiniai pakankamai konkretus ir tikslingi, pasigendama konkrečių ir tikslių priemonių miesto teritorijų konversijai.
4. Šiuo metu galiojantis Panevėžio miesto bendrasis planas atitinka dabarties poreikius.

BENDROJO PLANO PRIEMONIŲ ĮGYVENDINIMAS PAGAL SKYRIUS

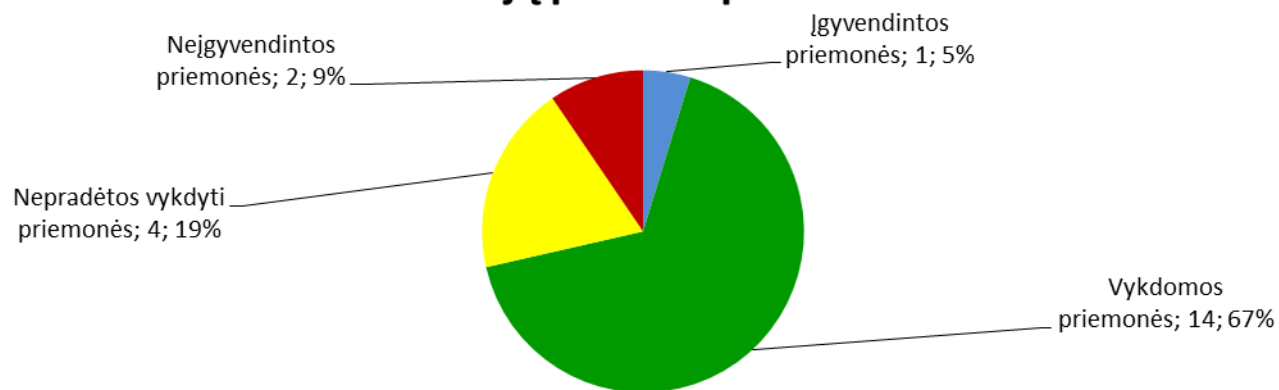
Miesto struktūros ir architektūrinės erdvės kompozicijos sprendiniai



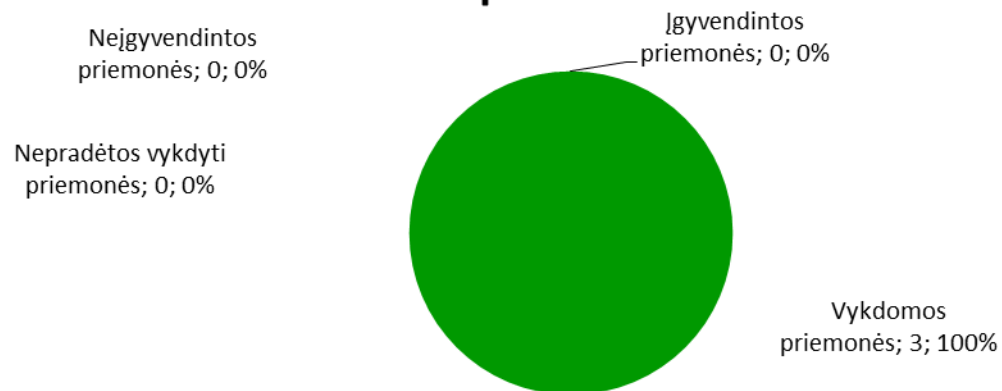
Socialinės infrastruktūros sprendiniai



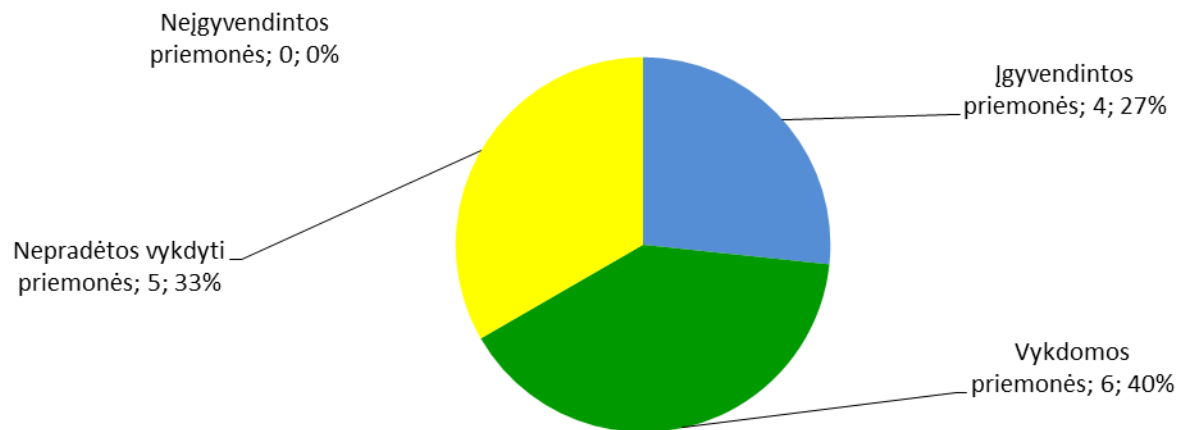
Gamtinio karkaso ir želdynų bei rekreacijos teritorijų plėtros sprendiniai



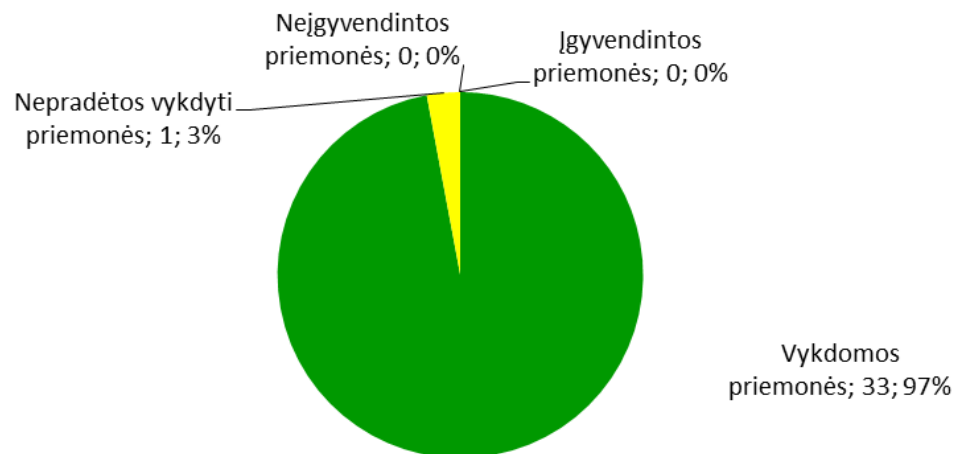
Nekilnojamojo kultūros paveldo saugos sprendiniai



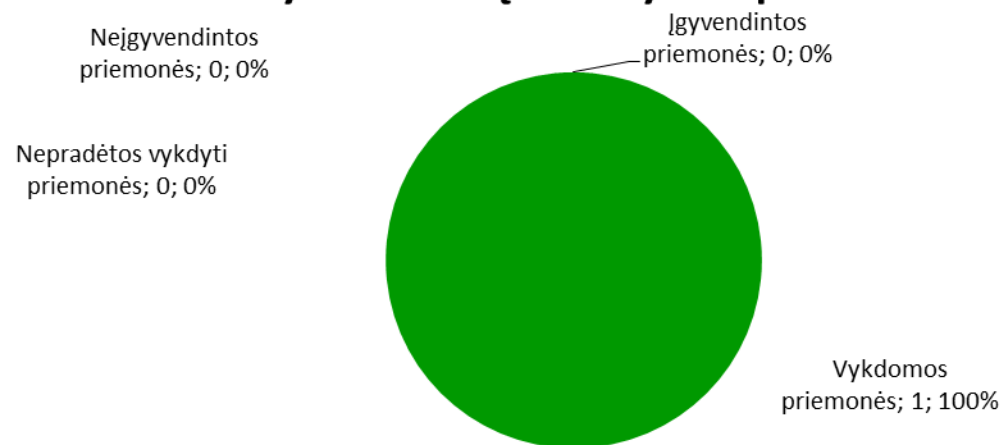
Susisiekimo sistemos sprendiniai



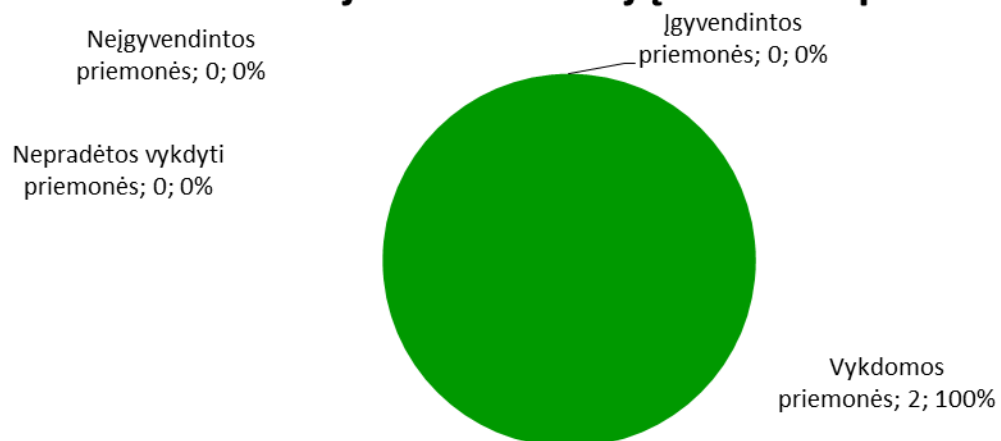
Inžinerinės infrastruktūros plėtros sprendiniai



Prekybos centrų išdėstymo sprendiniai



Žemės naudojimo ir teritorijų balanso sprendiniai



III. PROGNOZĖS

1. Pastaruoju metu gyventojų skaičius Panevėžio mieste nuolat mažėjo, abejotina augimo galimybė artimiausius penkerius metus. Ši tendencija turės įtakos miesto raidai ateityje.
2. Atsižvelgiant į bendras demografinės kaitos tendencijas, būtų racionalu planuoti ir skatinti urbanizuotų teritorijų atnaujinimą bei esamų rezervų panaudojimą.
3. Panevėžys išliks pagrindiniu rajono gyventojų, darbo vietų ir paslaugų koncentracijos centru, todėl būtina plėtoti susisiekimo ir inžinerinę infrastruktūrą, kompleksiskai modernizuoti miesto dalis, tvarkyti visuomeninių pastatų ir gyvenamųjų kvartalų aplinką.
4. Priemiestinės zonos išlieka ekonominiu ir socialiniu požiūriu glaudžiai susietos su miestu, tačiau susisiekimo ir inžinerinės infrastruktūros vystymas jose yra nepakankamas

IV. SIŪLYMAI

Dėl priemonių įgyvendinimo gerinimo:

Siūloma:

1. Urbanistinėje dalyje toliau formuoti teigiamą Panevėžio kaip metropolinio centro tolesnio vystymo įvaizdį, turintį architektūrinį-urbanistinį savitumą, originalumą.
2. Numatyti bendrojo plano sprendiniuose konkrečias priemones miesto teritorijų konversijai.

Dėl priemonių įgyvendinimo plano keitimo:

1. Konkretūs priemonių pokyčiai turėtų būti numatyti bendrojo plano keitimo proceso metu.
2. Ateityje kaupti ir analizuoti informaciją apie Panevėžio miesto kompleksinių teritorijų planavimo dokumentų sprendinių įgyvendinimą. Stebėti ir analizuoti Panevėžio miesto teritorijos raidos tendencijas ir jų įtaką kompleksinių teritorijų planavimo dokumentų sprendinių įgyvendinimui. Periodiškai rengti Panevėžio miesto kompleksinių teritorijų planavimo dokumentų sprendinių įgyvendinimo ataskaitas.

Dėl bendrojo plano keitimo:

1. Įvertinus bendrojo plano sprendinius ir raidos tendencijas nustatyta, kad **bendrojo plano keisti nereikia.**

Dėl bendrojo plano koregavimo:

1. BP sprendiniuose ir tekstinėje dalyje nustatytos techninės klaidos ir nekeičiančios bendrojo plano sprendinių iš esmės lokalsios kolizijos. Vertinant kompleksinio teritorijų planavimo aplinkos lokalius, esmės nekeičiančius pakeitimus, Panevėžio miesto savivaldybės teritorijos bendrojo plano, patvirtinto Panevėžio miesto savivaldybės tarybos 2016 m. lapkričio 24 d. sprendimu Nr. 1-408 “Dėl Panevėžio miesto teritorijos bendrojo plano keitimo patvirtinimo“, sprendinius siūloma tobulinti atliekant Bendrojo plano koregavimą ištaisant technines klaidas.
2. Keičiant (koreguojant) bendrąjį planą būtina išanalizuoti ir įvertinti Panevėžio mieste rengtas galimybių studijas, koncepcijas ir kitus neformalius, teritorijų planavimo dokumento statuso neturinčius dokumentus.
3. Nauji pasiūlymai dėl bendrojo plano sprendinių keitimo ar koregavimo, bus nagrinėjami atliekant Bendrojo plano keitimui ar koregavimui reikalingus tyrimus, galimybių studijas, transporto srautų tyrimus, atlikti gyventojų apklausą su tikslu surinkti informaciją apie miesto ir gyvenamųjų rajonų kokybę, būstą, socialinių paslaugų sklaidą, gyvenamąją aplinką, bendruomenių saugumą, susisiekimo galimybes, transporto sistemos įvertinimą, bendrą ir transportinį gyventojų judrumą. Apibendrinus gautus pasiūlymus dėl bendrojo plano keitimo, tyrimų, studijų išvadas bei sprendinius, įtrauktus į Panevėžio miesto savivaldybės teritorijos bendrojo plano sprendinių įgyvendinimo stebėsenos ataskaitą už 2017-2018 metus, kuri bus tvirtinama Panevėžio miesto savivaldybės taryboje, priimti sprendimą dėl bendrojo plano keitimo ar koregavimo.

Kiti siūlymai:

1. Keičiant (koreguojant) Panevėžio miesto bendrąjį planą yra tikslinga įvertinti galiojančių žemesnio lygmens teritorijų planavimo ir savivaldybės strateginių dokumentų sprendinius, juos integruoti į Panevėžio miesto bendrąjį planą, o nebeaktualiūs neatitinkančius tvarios plėtros principų ar realizuotinus tolesniame periode palikti kaip rekomendacinio pobūdžio dokumentus.
2. Keičiant bendrąjį planą būtina išanalizuoti ir įvertinti Panevėžio mieste rengtas galimybių studijas, koncepcijas ir kitus neformalius, teritorijų planavimo dokumento statuso neturinčius dokumentus.
3. Bendrojo plano sprendinius yra tikslinga papildyti sveiko miesto principus užtikrinančiais sprendiniais - konkrečias sritis analizuojant jų atitikimo bendrosioms sveiko miesto koncepcijos nuostatomis bei konkrečiais sveiką gyvenimą užtikrinančiais sprendimais.

II. AIŠKINAMASIS RAŠTAS

IVADAS

Vadovaujantis Lietuvos Respublikos teritorijų planavimo įstatymu (toliau – TPI) 29 straipsniu, Kompleksinio teritorijų planavimo dokumentų rengimo taisyklių, patvirtintų Lietuvos Respublikos aplinkos ministro 2014-01-02 įsakymu Nr. D1-8, 7 skirsniu, Kompleksinio teritorijų planavimo dokumentų sprendinių įgyvendinimo stebėsenos turinio ir stebėsenos atlikimo tvarkos aprašu, patvirtintu Lietuvos Respublikos aplinkos ministro 2014-01-07 įsakymu Nr. D1-21, Lietuvos Respublikos teritorijų planavimo stebėsenos informacinės sistemos nuostatais, patvirtintais Lietuvos Respublikos aplinkos ministro 2011-12-29 įsakymu Nr. D1-1056 (2014-12-02 įsakymo Nr. D1-970 redakcija), ir Savivaldybės administracijos direktoriaus 2017-09-13 įsakymu Nr. A-829 patvirtinta Panevėžio miesto savivaldybės teritorijos bendrojo plano sprendinių įgyvendinimo programa (toliau – BP programa), parengta Panevėžio miesto teritorijos bendrojo plano (toliau – BP), sprendinių įgyvendinimo stebėseną už 2016 metus.

BP sprendinių įgyvendinimo stebėsenos ataskaita parengta už 2016 metus įvertinant galiojančio Panevėžio miesto savivaldybės teritorijos bendrojo plano sprendinius ir naujai rengto Panevėžio miesto teritorijos bendrojo plano keitimo sprendinius, patvirtintas 2016 m. lapkričio 24 d. Panevėžio miesto savivaldybės tarybos sprendimu Nr. 1-408.

Stebėsenai atlikti panaudota Lietuvos Respublikos teritorijų planavimo stebėsenos informacinė sistema (toliau – TPSIS), apimanti valstybės ir savivaldybių teritorijų planavimo lygmenis. Vykdamas BP sprendinių įgyvendinimo stebėseną buvo nuolat kaupiama ir analizuojama informacija apie BP sprendinių įgyvendinimą, stebimos, analizuojamos faktinės ir prognozuojamos teritorijos raidos tendencijos bei jų įtaka BP sprendinių įgyvendinimui.

Bendrojo plano sprendinių stebėsenos ataskaitoje (toliau – BP ataskaita) pateikiami duomenys už 2016 m., gauti iki 2017-08-14. BP ataskaita apima laikotarpį nuo 2016-01-01 iki 2016-12-31 įvertinus įgyvendintus žemesnio lygmens teritorijų planavimo dokumentus, statybos projektus ir jų realizaciją. Teritoriniu požiūriu strateginiai BP sprendiniai vertinti pagal tai, kaip pasiteisino realizuojant planuotus miesto plėtros tikslus.

1. BENDROJO PLANO SPRENDINIŲ ĮGYVENDINIMO STEBĖSENOS TIKSLAS IR UŽDAVINIAI

Panevėžio miesto savivaldybės teritorijos bendrojo plano (BP) stebėseną už 2016 m. atlikta vadovaujantis administracijos direktoriaus 2017-09-13 įsakymu Nr. A-289 patvirtinta BP programa, sprendinių įgyvendinimo programos priemonių planu (toliau – BP priemonių planas) ir Panevėžio miesto savivaldybės teritorijos bendrojo plano sprendinių įgyvendinimo stebimų rodiklių (toliau – BP rodikliai) sąrašu.

BP sprendinių įgyvendinimo stebėsenos tikslas – rinkti išsamią informaciją apie BP sprendinių įgyvendinimą ir esamos būklės kitimo tendencijas, teikti pasiūlymus dėl BP sprendinių keitimo ar koregavimo būtinumo, rengti BP sprendinių keitimo ar koregavimo darbų programas, atlikti BP sprendinių įgyvendinimo stebėsenos laikotarpiu surinktų duomenų ekspertinį įvertinimą ir parengti BP sprendinių įgyvendinimo stebėsenos ataskaitą, atlikti viešinimo procedūras.

BP sprendinių įgyvendinimo stebėsenos uždaviniai:

1. analizuoti Panevėžio miesto savivaldybės teritorijos raidos tendencijas ir jų įtaką BP sprendinių įgyvendinimui ir pateikti ekspertinę analizę bei išvadas;
2. nustatyti BP sprendinių įgyvendinimo prioritetus;
3. surinkti duomenis apie pagal nurodytus rodiklius ir duomenis, reikalingus teikti Teritorijų planavimo stebėsenos informacinei sistemai;
4. teikti pasiūlymus dėl Bendrojo plano sprendinių įgyvendinimo tobulinimo.

Panevėžio miesto savivaldybės teritorijos BP sprendinių įgyvendinimo programos priemonių planas pateikiamas pagal patvirtinto BP tekstinėje dalyje nustatytas temas ir potemes: “Miesto struktūra ir architektūrinės erdvės kompozicija”, “Socialinė aplinka”, “Gamtinis karkasas ir želdynų bei rekreacijos teritorijų plėtra”, “Nekilnojamojo kultūros paveldo sauga”, “Susisiekimo sistema”, “Inžinerinės infrastruktūros plėtra”, “Prekybos centrų išdėstymas”, “Žemės naudojimas ir teritorijos balansas”.

Panevėžio miesto savivaldybės teritorijos BP sprendinių įgyvendinimo priemonių plano vykdymo lentelė ir Panevėžio miesto savivaldybės teritorijos BP sprendinių įgyvendinimo programos rodiklių lentelė užpildytos ir nustatyta tvarka pateiktos TPSIS.

TPSIS stebėsenos rodiklių ir stebėsenos ataskaitoms formuoti naudojamus duomenis teikė Aplinkos apsaugos agentūra, Kultūros paveldo departamentas prie Kultūros ministerijos, Lietuvos automobilių kelių direkcija prie Susisiekimo ministerijos, Lietuvos geologijos tarnyba prie Aplinkos ministerijos, Lietuvos statistikos departamentas, VĮ Registrų centras ir kitos įmonės, nurodytos TPSIS nuostatų 11 punkte.

BP sprendinių įgyvendinimo stebėsenos ataskaita tvirtinama Panevėžio miesto savivaldybės administracijos direktoriaus įsakymu bei aprobuojama Panevėžio miesto savivaldybės taryboje. Patvirtinta ataskaita skelbiama Panevėžio miesto savivaldybės interneto tinklalapyje, taip pat teikiama Lietuvos Respublikos aplinkos ministerijai.

Panevėžio miesto savivaldybės teritorijos BP sprendinių įgyvendinimo stebėsenos ataskaita rengiama, tvirtinama ir viešinama teisės aktų nustatyta tvarka.

Vadovaujantis Panevėžio miesto savivaldybės administracijos turimais duomenimis, per 2016 m., realizuojant Panevėžio miesto savivaldybės teritorijos BP, įregistruoti TPDR 23 teritorijų planavimo dokumentai, išregistruota 16 teritorijų planavimo dokumentų, išduoti 427 statybą leidžiantys dokumentai.

2. BENDROJO PLANO SPRENDINIŲ ĮGYVENDINIMO STEBĖSENA

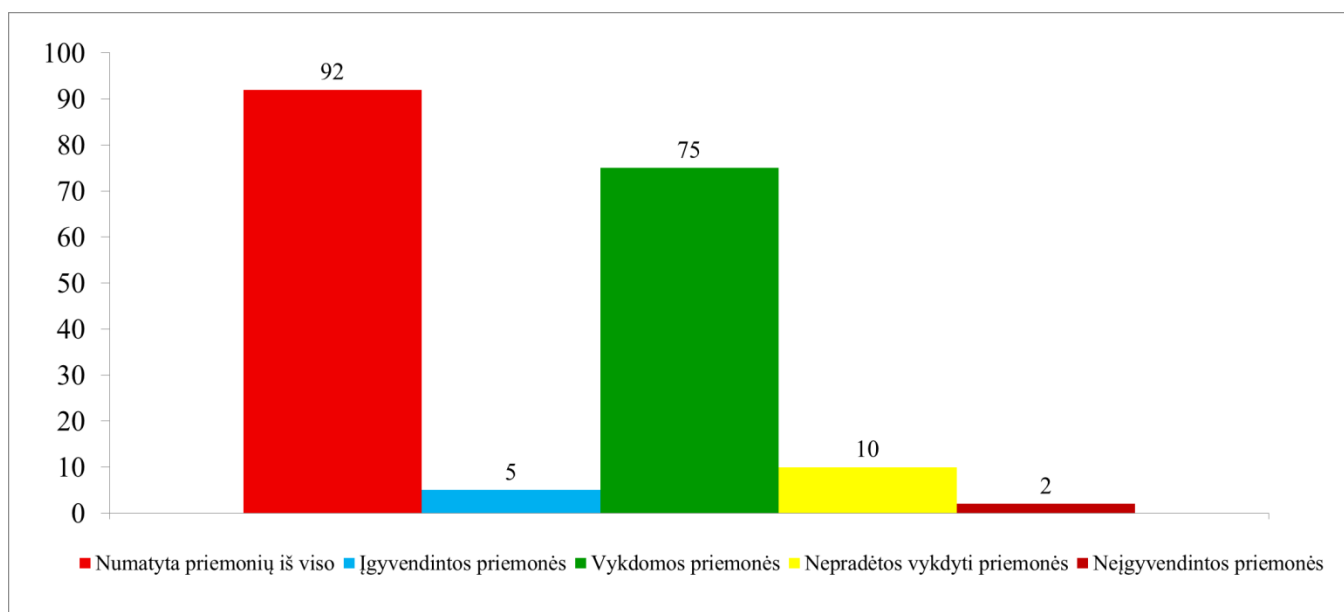
BP stebėsenos ataskaita parengta vadovaujantis teritorijų planavimą, statinių projektavimą, teritorijų planavimo dokumentų sprendinių įgyvendinimo stebėseną reglamentuojančiais teisės aktais, Panevėžio miesto savivaldybės strateginiu plėtros planu 2014-2020 m., strateginiais veiklos planais ir su jais susijusiais Savivaldybės tarybos sprendimais.

2.2. Bendrojo plano sprendinių įgyvendinimo programos priemonių plano 2016 m. laikotarpiu vykdymas

Priemonių, numatytų Panevėžio miesto teritorijos BP sprendinių įgyvendinimo programoje, vykdymas per 2016 m. pateiktas 1 lentelėje.

Lentelė 1. Priemonių pasiskirstymas 2016 metais

Eil. Nr.	BP dalis	Įgyvendintos priemonės	Vykdomos priemonės	Nepradėtos vykdyti priemonės	Neįgyvendintos priemonės	Numatyta priemonių
1	Miesto struktūra ir architektūrinės erdvės kompozicija	0	9	1	0	10
2	Socialinė infrastruktūra	0	6	0	0	6
3	Gamtinis karkasas ir želdynų bei rekreacijos teritorijų plėtra	1	14	4	2	21
4	Nekilnojamojo kultūros paveldo sauga	0	3	0	0	3
5	Susisiekimo sistema	4	6	5	0	15
6	Inžinerinės infrastruktūros plėtra	0	34	0	0	34
7	Prekybos centrų išdėstymas	0	1	0	0	1
8	Žemės naudojimas ir teritorijų balansas	0	2	0	0	2
	Viso:	5	75	10	2	92



Pav. 1. Panevėžio miesto bendrojo plano sprendinių įgyvendinimo programos priemonių plano vykdymas 2016 metais








Per 2016 metus pradėtos vykdyti 75 priemonės, įgyvendintos 5 priemonės.





Galiojančio Panevėžio miesto BP sprendinių vykdymo terminai numatyti 2016–2026 metams.



2.3. PANEVĖŽIO MIESTO TERITORIJOS BENDROJO PLANO SPRENDINIŲ ĮGYVENDINIMO STEBĖSENOS 2015-2016 M. TPSIS RODIKLIAI








Lentelė 2. BP sprendinių įgyvendinimo stebėsenos 2015-2016 m. TPSIS rodikliai

Rodiklių grupės	Rodiklis	Praeiti metai 2015	Ataskaitiniai metai 2016	Pokytis	Tendencija
Baziniai rodikliai	0-15 metų gyventojų amžiaus skaičius metų pradžioje, gyv. sk.	14120	13915	-205	↓
Ekonominiai rodikliai	Apgyvendinimo įstaigos tenkančios 1000 gyventojų, sk./1000 gyv.		0,18		
Ekonominiai rodikliai	Apgyvendinimo įstaigos, vnt.	14	17	3	↑
Fiziniai rodikliai	Apleista žemė, km ²	0,47	0,63	0,16	↑
Aplinkosauginiai rodikliai	Atliekų susidarymas ir tvarkymas žemės ūkyje, miškininkystėje ir žuvininkystėje, t				

Socialiniai rodikliai	Bendrojo ugdymo mokyklos, vnt.	27	25	-2	
Socialiniai rodikliai	Bendrojo ugdymo mokyklų skaičius tenkantis 1000 gyventojų, vnt./1000 gyv.				
Baziniai rodikliai	Bendrųjų planų korektūrų skaičius, vnt.	0	0	0	
Baziniai rodikliai	Detalių planų korektūrų skaičius, vnt.	0	7	7	
Aplinkosauginiai rodikliai	Dienų skaičius, kai buvo viršyta leistina oro tarša iš stacionarių taršos šaltinių, sk.				
Fiziniai rodikliai	Drėkinama žemė, km ²				
Fiziniai rodikliai	Dviračių infrastruktūra, km	91	91	0	
Fiziniai rodikliai	Elektros energijos tiekimo tinklų ilgis, km				
Ekonominiai rodikliai	Europos Sąjungos struktūrinių fondų lėšos, Eur.				
Fiziniai rodikliai	Gamtinių dujų tinklų ilgis, km				
Fiziniai rodikliai	Gatvių ilgis miestuose, km	465	558	93	
Fiziniai rodikliai	Geležinkelių ilgis, km				
Fiziniai rodikliai	Gyvenamasis fondas metų pabaigoje, tūkst. m ²	2586,5	2633,8	47,3	
Ekonominiai rodikliai	Gyventojų dalis, gyvenanti žemiau skurdo rizikos ribos, proc.				
Baziniai rodikliai	Gyventojų skaičius kaime metų pradžioje, gyv. sk.				
Baziniai rodikliai	Gyventojų skaičius metų pradžioje, gyv. sk.	95202	93598	-1604	
Baziniai rodikliai	Gyventojų skaičius mieste metų pradžioje, gyv. sk.	95202	93598	-1604	
Baziniai rodikliai	Gyventojų tankis metų pradžioje, gyv. sk./km ²	1904	1872	-32	
Baziniai rodikliai	Gyventojų tankis užstatytose teritorijose, gyv. sk./ha				

Fiziniai rodikliai	Gyventojų, prisijungusių prie centralizuotų šilumos tinklų, dalis, proc.				
Fiziniai rodikliai	Gyventojų, prisijungusių prie centralizuotų šilumos tinklų, skaičius, gyv. sk.				
Fiziniai rodikliai	Gyventojų, prisijungusių prie nuotekų tvarkymo tinklų, dalis, proc.				
Fiziniai rodikliai	Gyventojų, prisijungusių prie nuotekų tvarkymo tinklų, skaičius, gyv. sk.				
Fiziniai rodikliai	Gyventojų, prisijungusių prie vandens tiekimo tinklų, dalis, proc.				
Fiziniai rodikliai	Gyventojų, prisijungusių prie vandens tiekimo tinklų, skaičius, gyv. sk.				
Fiziniai rodikliai	Inžineriniai komunikaciniai koridoriai, km ²				
Fiziniai rodikliai	Inžineriniai komunikaciniai koridoriai, tenkantys 1000 gyventojui, km ² /1000 gyv.				
Aplinkosauginiai rodikliai	Išmetamų teršalų kiekis, tenkantis 1 km ² , t/km ²				
Socialiniai rodikliai	Ištirtų nusikalstamų veikų dalis, proc.				
Socialiniai rodikliai	Išvykę iš šalies mokyklinio amžiaus vaikai, nesimokantys mokykloje, sk.				
Kiti rodikliai	Kaimų pokytis nuo 2009-07-01	0	0	0	
Fiziniai rodikliai	Kelių plotas, km ²	3,09	3,15	0,06	
Ekonominiai rodikliai	Kempingų skaičius, vnt.				
Fiziniai rodikliai	Kita žemė, km ²	4,5	4,6237	0,1237	
Fiziniai rodikliai	Kitos paskirties žemė, km ²	22,79	24,21	1,42	
Baziniai rodikliai	Kitos paskirties žemė, proc.	45,47	48,42	2,95	














Fiziniai rodikliai	Kitos paskirties žemė, tenkanti 1000 gyventojų, km ² /1000 gyv.				
Fiziniai rodikliai	Kompaktiškai užstatytos teritorijos, km ²				
Fiziniai rodikliai	Kompaktiškai užstatytų teritorijų dalis miestuose, km ²				
Baziniai rodikliai	Kompaktiškai užstatytų teritorijų dalis miestuose, proc.				
Baziniai rodikliai	Kompaktiškai užstatytų teritorijų dalis, proc.				
Socialiniai rodikliai	Konferencijų centrai, vnt.				
Socialiniai rodikliai	Konferencijų centrų skaičius, tenkantis 1000 gyventojų, vnt./1000 gyv.				
Fiziniai rodikliai	Konservacinės paskirties žemė, km ²	0,01	0,02	0,01	
Baziniai rodikliai	Konservacinės paskirties žemė, proc.	0,02	0,04	0,02	
Fiziniai rodikliai	Konservacinės paskirties žemė, tenkanti 1000 gyventojų, km ² /1000 gyv.				
Fiziniai rodikliai	Krašto kelių ilgis, km				
Socialiniai rodikliai	Kultūros centrai metų pabaigoje, vnt.	2	2	0	
Socialiniai rodikliai	Kultūros centrų skaičius metų pabaigoje tenkantis 1000 gyventojų, vnt./1000 gyv.				
Fiziniai rodikliai	Kultūros vertybių teritorijos plotas, km ²				
Fiziniai rodikliai	Kultūros vertybių teritorijos plotas, tenkantis 1000 gyventojų, km ² /1000 gyv.				
Fiziniai rodikliai	Lietuvos kelių tankis, proc.	6,16			
Socialiniai rodikliai	Ligoninių skaičius Sveikatos apsaugos ministerijos sistemoje tenkantis 1000 gyventojų, vnt./1000 gyv.				
Socialiniai rodikliai	Ligoninių skaičius Sveikatos apsaugos ministerijos sistemoje, vnt.	3	3	0	







Fiziniai rodikliai	Magistralinių kelių ilgis, km				
Socialiniai rodikliai	Medianinis gyventojų amžius metų pradžioje, metai	48	49	1	
Fiziniai rodikliai	Miesto gyventojų dalis, keliaujančių į darbą automobiliais, proc.				
Fiziniai rodikliai	Miesto gyventojų dalis, keliaujančių į darbą dviračiu, proc.				
Fiziniai rodikliai	Miesto gyventojų dalis, keliaujančių į darbą pėsčiomis, proc.				
Fiziniai rodikliai	Miesto gyventojų dalis, keliaujančių į darbą viešuoju transportu, proc.				
Fiziniai rodikliai	Miesto keliai, km ²	3,09	3,15	0,06	
Fiziniai rodikliai	Miesto kelių tankis, proc.	6,16	6,29	0,13	
Fiziniai rodikliai	Miesto kita žemė, km ²	4,5	4,62	0,12	
Fiziniai rodikliai	Miesto miškai, km ²	1,55	1,38	-0,17	
Fiziniai rodikliai	Miesto užstatyta teritorija, km ²	24,93	24,67	-0,26	
Fiziniai rodikliai	Miesto vandenys, km ²	1,32	1,32	0	
Baziniai rodikliai	Miestų skaičius, vnt.	1	1	0	
Fiziniai rodikliai	Miestų teritorijos plotas, km ²	50,11	50,11	0	
Fiziniai rodikliai	Miškų plotas, km ²	1,55	1,38	-0,17	
Fiziniai rodikliai	Miškų plotas, tenkantis 1 gyventojui, km ² /1 gyv.				
Fiziniai rodikliai	Miškų ūkio paskirties žemė, km ²	0,05	0,05	0	
Baziniai rodikliai	Miškų ūkio paskirties žemė, proc.	0,1	0,1	0	



Fiziniai rodikliai	Miškų ūkio paskirties žemė, tenkanti 1000 gyventojų, km ² /1000 gyv.				
Ekonominiai rodikliai	Motelių skaičius, vnt.				
Ekonominiai rodikliai	Mėnesinis BRUTO darbo užmokestis, lt				
Ekonominiai rodikliai	Mėnesinis NETO darbo užmokestis, lt				
Ekonominiai rodikliai	Nakvynės namų skaičius, vnt.				
Socialiniai rodikliai	Natūrali gyventojų kaita, asm. sk.				
Socialiniai rodikliai	Natūrali gyventojų kaita, asm. sk./ 1000 gyv.				
Fiziniai rodikliai	Naudingas plotas, tenkantis vienam gyventojui, m ² /1 gyv.	27,6	28,9	1,3	
Fiziniai rodikliai	Nekilnojamojo turto registre įregistruotos žemės plotas, km ²	32,77	34,05	1,28	
Socialiniai rodikliai	Neto migracija, asm. sk.				
Baziniai rodikliai	Numatomų statyti aukštybinių pastatų, pagal išduotus statybą leidžiančius dokumentus, skaičius, vnt.	0	0	0	
Baziniai rodikliai	Numatomų statyti butų, pagal išduotus statybą leidžiančius dokumentus, skaičius, vnt.	244	107	-137	
Baziniai rodikliai	Numatomų statyti pastatų, pagal išduotus statybą leidžiančius dokumentus, skaičius, vnt.	302	162	-140	
Baziniai rodikliai	Numatomų statyti prekybos statinių, pagal išduotus statybą leidžiančius dokumentus, skaičius, vnt.	19	15	-4	
Fiziniai rodikliai	Nusausinta žemė, km ²	15,06	16,24	1,18	
Aplinkosauginiai rodikliai	Paimta vandens iš viso, tūkst. m ³	6923,9	7055,96	132,06	
Baziniai rodikliai	Pakeistų detalių planų skaičius, vnt.	0	1	1	
Baziniai rodikliai	Pakeistų kompleksinio teritorijų planavimo dokumentų skaičius, vnt.	0	1	1	


Baziniai rodikliai	Pakeistų savivaldybės bendrųjų planų skaičius, vnt.	0	0	0	
Baziniai rodikliai	Pakeistų savivaldybės dalių bendrųjų planų skaičius, vnt.	0	0	0	
Baziniai rodikliai	Pakeistų specialiojo teritorijų planavimo dokumentų skaičius, vnt.	0	0	0	
Baziniai rodikliai	Pakeistų valstybei svarbių projektų teritorijų planavimo dokumentų skaičius, vnt.	0	0	0	
Baziniai rodikliai	Pastatai – apdengtas stogu statinys, kurio didžiausią dalį sudaro patalpos, km ²				
Baziniai rodikliai	Pastatai – apdengtas stogu statinys, kurio didžiausią dalį sudaro patalpos, vnt.				
Baziniai rodikliai	Patvirtintų detalių planų skaičius, vnt.	28	43	15	↗
Baziniai rodikliai	Patvirtintų kompleksinio teritorijų planavimo dokumentų skaičius, vnt.	28	44	16	↗
Baziniai rodikliai	Patvirtintų savivaldybės bendrųjų planų skaičius, vnt.	0	1	1	↗
Baziniai rodikliai	Patvirtintų savivaldybės dalių bendrųjų planų skaičius, vnt.	0	0	0	
Baziniai rodikliai	Patvirtintų specialiojo teritorijų planavimo dokumentų skaičius, vnt.	10	0	-10	↘
Baziniai rodikliai	Patvirtintų valstybei svarbių projektų teritorijų planavimo dokumentų skaičius, vnt.	1	0	-1	↘
Ekonominiai rodikliai	Poilsio namų (namelių) skaičius, vnt.				
Fiziniai rodikliai	Rajoninių kelių ilgis, km				
Ekonominiai rodikliai	Registruoti bedarbiai, tūkst.				
Fiziniai rodikliai	Renovacija, vnt.				
Kiti rodikliai	Savivaldybės pateikusios ar planuojančios pateikti paraiškas regionų taryboms keisti ar koreguoti BP pagal iš ES 2014-2020 m. lėšų finansuojamą priemonę „Kraštovaizdžio apsauga“	1	0	-1	↘
Ekonominiai rodikliai	Sanatorijų ir rehabilitacijos centrų skaičius, vnt.				
Fiziniai rodikliai	Saugomų teritorijų plotas, km ²				

Fiziniai rodikliai	Saugomų teritorijų plotas, tenkantis 1000 gyventojų, km ² /1000 gyv.				
Ekonominiai rodikliai	Savivaldybių biudžetų išlaidos, tūkst. Eur.				
Ekonominiai rodikliai	Savivaldybių biudžetų pajamos, tūkst. Eur.				
Kiti rodikliai	Savivaldybės paskelbusios bendrojo plano sprendinių įgyvendinimo priemonių planą TPSIS	0	0	0	
Kiti rodikliai	Savivaldybės patvirtinusios bendrojo plano sprendinių įgyvendinimo ataskaitą	0	0	0	
Baziniai rodikliai	Specialiųjų planų korektūrų skaičius, vnt.	0	0	0	
Baziniai rodikliai	Specialiųjų planų, kurie patvirtinti, kaip bendrojo plano dalis, skaičius, vnt.	0	0	0	
Baziniai rodikliai	Statybos leidimai statyti gamybos ir pramonės objektus, vnt.	15	4	-11	↓
Baziniai rodikliai	Statybos leidimai statyti garažus, vnt.	3	2	-1	↓
Baziniai rodikliai	Statybos leidimai statyti gydymo objektus, vnt.	1	0	-1	↓
Baziniai rodikliai	Statybos leidimai statyti gyvenamosios paskirties pastatus, vnt.	215	27	-188	↓
Baziniai rodikliai	Statybos leidimai statyti gyvenamuosius (dviejų butų) pastatus, vnt.	6	2	-4	↓
Baziniai rodikliai	Statybos leidimai statyti gyvenamuosius (trijų ir daugiau butų-daugiabučių) pastatus, vnt.	58	7	-51	↓
Baziniai rodikliai	Statybos leidimai statyti gyvenamuosius (vieno buto) pastatus, vnt.	147	15	-132	↓
Baziniai rodikliai	Statybos leidimai statyti gyvenamuosius (įvairioms socialinėms grupėms) pastatus, vnt.	4	3	-1	↓
Baziniai rodikliai	Statybos leidimai statyti hidrotechnikos statinius, vnt.	0	0	0	
Baziniai rodikliai	Statybos leidimai statyti kitos paskirties statinius, vnt.	46	16	-30	↓
Baziniai rodikliai	Statybos leidimai statyti kitus transporto statinius, vnt.	0	0	0	

Baziniai rodikliai	Statybos leidimai statyti kultūros objektus, vnt.	1	0	-1	
Baziniai rodikliai	Statybos leidimai statyti maitinimo objektus, vnt.	0	0	0	
Baziniai rodikliai	Statybos leidimai statyti mokslo objektus, vnt.	3	1	-2	
Baziniai rodikliai	Statybos leidimai statyti negyvenamosios paskirties pastatus, vnt.	129	41	-88	
Baziniai rodikliai	Statybos leidimai statyti oro uostus, vnt.	0	0	0	
Baziniai rodikliai	Statybos leidimai statyti paslaugų objektus, vnt.	4	2	-2	
Baziniai rodikliai	Statybos leidimai statyti poilsio objektus, vnt.	0	0	0	
Baziniai rodikliai	Statybos leidimai statyti prekybos objektus, vnt.	11	10	-1	
Baziniai rodikliai	Statybos leidimai statyti religinius objektus, vnt.	1	2	1	
Baziniai rodikliai	Statybos leidimai statyti sandėliavimo objektus, vnt.	10	5	-5	
Baziniai rodikliai	Statybos leidimai statyti sporto objektus, vnt.	1	1	0	
Baziniai rodikliai	Statybos leidimai statyti sporto paskirties inžinerinius statinius, vnt.	3	0	-3	
Baziniai rodikliai	Statybos leidimai statyti transporto objektus, vnt.	0	1	1	
Baziniai rodikliai	Statybos leidimai statyti vandens uostus, vnt.	0	0	0	
Baziniai rodikliai	Statybos leidimai statyti viešbučius, vnt.	0	0	0	
Baziniai rodikliai	Statybos leidimai tiesti dujų tinklus, vnt.	71	3	-68	
Baziniai rodikliai	Statybos leidimai tiesti elektros tinklus, vnt.	1	0	-1	
Baziniai rodikliai	Statybos leidimai tiesti geležinkelius, vnt.	0	0	0	
Baziniai rodikliai	Statybos leidimai tiesti inžinerinius tinklus, vnt.	145	51	-94	
Baziniai rodikliai	Statybos leidimai tiesti kelius, vnt.	2	2	0	
Baziniai rodikliai	Statybos leidimai tiesti naftos tinklus, vnt.	0	0	0	
Baziniai rodikliai	Statybos leidimai tiesti nuotekų šalinimo tinklus, vnt.	36	34	-2	

Baziniai rodikliai	Statybos leidimai tiesti ryšių (telekomunikacijų) tinklus, vnt.	1	0	-1	
Baziniai rodikliai	Statybos leidimai tiesti susisiekimo komunikacijas, vnt.	2	2	0	
Baziniai rodikliai	Statybos leidimai tiesti vandentiekio tinklus, vnt.	21	11	-10	
Baziniai rodikliai	Statybos leidimai tiesti šilumos tinklus, vnt.	13	3	-10	
Aplinkosauginiai rodikliai	Snaudota vandens energetikos reikmėms, tūkst. m ³	42,5			
Aplinkosauginiai rodikliai	Snaudota vandens kitoms reikmėms, tūkst. m ³				
Aplinkosauginiai rodikliai	Snaudota vandens ūkio ir buities reikmėms, tūkst. m ³	3745,4			
Kiti rodikliai	TEST				
Fiziniai rodikliai	Teritorija metų pradžioje, km ²	50,11	50,11	0	
Fiziniai rodikliai	Teritorijos plotas, tenkantis 1000 gyventojų, km ² /1000 gyv.				
Aplinkosauginiai rodikliai	Teršalų išmetimas į atmosferą iš stacionarių taršos šaltinių, kg/1 gyv.	16			
Aplinkosauginiai rodikliai	Teršalų išmetimas į atmosferą iš stacionarių taršos šaltinių, t	1473,7			
Ekonominiai rodikliai	Turistų skaičius, sk.				
Ekonominiai rodikliai	Užimtieji, tūkst.	46	47,7	1,7	
Socialiniai rodikliai	Užregistruotos nusikalstamos veikos, sk./100 000 gyv.				
Socialiniai rodikliai	Užregistruotų nusikalstamų veikų skaičius, sk.	2287	2160	-127	
Fiziniai rodikliai	Užstatymo tankis kompaktiškai užstatytose teritorijose, proc.				
Fiziniai rodikliai	Užstatymo tankis miestų užstatytoje teritorijoje, proc.				
Fiziniai rodikliai	Užstatymo tankis užstatytoje teritorijoje, proc.				
Fiziniai rodikliai	Užstatyta teritorija, km ²	24,93	24,67	-0,26	

Fiziniai rodikliai	Užstatytos teritorijos plotas tenkantis 1000 gyventojų, km ² /1000 gyv.				
Baziniai rodikliai	Užstatytų teritorijų dalis, proc.	49,76	49,23	-0,53	
Socialiniai rodikliai	Valstybinio socialinio draudimo netekto darbingumo (invalidumo) pensiją gaunančių asmenų skaičius, tenkantis 1 tūkst. darbingo amžiaus gyventojų, asm. sk.				
Socialiniai rodikliai	Valstybinio socialinio draudimo pensijas gaunančių asmenų skaičius, tenkantis 1 tūkst. darbingo amžiaus gyventojų, asm. sk.				
Socialiniai rodikliai	Valstybinio socialinio draudimo senatvės pensiją gaunančių asmenų skaičius, tenkantis 1 tūkst. darbingo amžiaus gyventojų, asm. sk.				
Fiziniai rodikliai	Vandens ūkio paskirties žemė, km ²	0	0		
Baziniai rodikliai	Vandens ūkio paskirties žemė, proc.	0	0		
Fiziniai rodikliai	Vandentiekio ir nuotekų tinklų ilgis, km				
Fiziniai rodikliai	Vidutinis buto dydis, m ²				
Socialiniai rodikliai	Vidutinis šeimos dydis, asm. sk.				
Ekonominiai rodikliai	Vienam gyventojui tenkančios materialinės investicijos, Eur.				
Ekonominiai rodikliai	Vienam gyventojui tenkančios tiesioginės užsienio investicijos, metų pabaigoje, Eur.				
Socialiniai rodikliai	Vietų skaičius ikimokyklinio ugdymo įstaigose, tenkantis 100 lankančių šias įstaigas vaikų, sk./100 vaikų	107	108	1	
Fiziniai rodikliai	Viešasis transportas, keleivių sk./metus				
Ekonominiai rodikliai	Viešbučio tipo apgyvendinimo paslaugas teikiančios įmonės (viešbučiai, moteliai, nakvynės namai), vnt.				
Ekonominiai rodikliai	Viešbučių skaičius, vnt.				

Fiziniai rodikliai	Visuomeninės erdvės, km ²				
Fiziniai rodikliai	Visuomeninės erdvės, tenkančios 1000 gyventojų, km ² /1000 gyv.				
Baziniai rodikliai	Vėjo malūnai, kitos vėjo jėgainės, vnt.				
Fiziniai rodikliai	Šilumos tiekimo tinklų ilgis, km				
Aplinkosauginiai rodikliai	Ūkio, buities ir gamybos nuotekų išleidimas į paviršinius vandenis, tūkst. m ³	8937,1			
Fiziniai rodikliai	Žaliosios teritorijos, km ²				
Fiziniai rodikliai	Žaliosios teritorijos, tenkančios 1000 gyventojų, km ² /1000 gyv.				
Fiziniai rodikliai	Žemė užimta vandens telkinių, km ²	1,32	1,32	0	
Fiziniai rodikliai	Žemės ūkio naudmenų plotas, km ²	14,72	14,72	0	
Fiziniai rodikliai	Žemės ūkio naudmenų plotas, tenkantis 1000 gyventojų, km ² /1000 gyv.				
Fiziniai rodikliai	Žemės ūkio paskirties žemė, km ²	8,88	9,75	0,87	
Baziniai rodikliai	Žemės ūkio paskirties žemė, proc.	18	18	0	
Fiziniai rodikliai	Žemės ūkio paskirties žemė, tenkanti 1000 gyventojų, km ² /1000 gyv.				

PASTABA: lenetelėje neužpildytų skilčių duomenys statistikoje nebuvo kaupiami arba neaktualūs Panevėžio miestui.

Apibendrinimas

BP sprendinių įgyvendinimo programa yra integruota į Panevėžio miesto plėtros strateginį planą įvairiose prioritetuose ir programose. BP sprendinių įgyvendinimo investicijų poreikis numatomas šiuose dokumentuose. Lėšų poreikio, sprendinių įgyvendinimo dinamika atspindi šalies ekonominę situaciją.

Susisiekimo infrastruktūros pokyčių duomenys rodo gatvių tinklo plėtrą 2016 m., bet dviračių takų tinklo plėtra nevyksta (plėtros vertinimo kriterijus – užbaigti statybos darbai, objektai pripažinti tinkami naudoti).

Inžinerinės infrastruktūros plėtros dinamika atspindi ekonomikos tendencijas – pakilimas 2016 m., ypač dėl ES lėšų įsisavinimo, kai tuo tarpu elektros, dujų ir centralizuotos šilumos tinklų plėtra vyksta lėtai.

2016 m. sumažėjo išduotų statybos leidimų rodiklis.

Švietimo įstaigų dinamikoje atsispindi vaikų skaičiaus mažėjimo pasekmės – nežymiai sumažėjo nuo 27 iki 25 bendrojo lavinimo mokyklų skaičius, bet didėja ikimokyklinio ugdymo vietų skaičius, didėjant ikimokyklinio amžiaus vaikų skaičiui.

Didėjimo tendencija stebima teritorijų planavimo srityje – 2016 metais daugėja parengtų ir patvirtintų TDP.

Panevėžio miesto teritorijos bendras plotas nekito.

Gyventojų skaičius stabiliai mažėja, taip pat ir vaikų, studentų, darbingo amžiaus gyventojų. Stebimas stabilus populiacijos senėjimas. Paskutinius metus daugėja darbo vietų ir gyventojų užimtumas. Ilgėja vidutinė gyvenimo trukmė.

Daugėja gyvenamojo ploto vienam gyventojui.

Stebima Panevėžio miesto urbanizacijos plėtra – didėja urbanizuotos teritorijos, t.y. kitos paskirties žemė (užstatyta teritorija, keliai, tvarkomi želdiniai). Mažėja neurbanizuoti plotai.

Nuo 2014-01-01 pasikeitus teritorijų planavimą reguliuojančiai teisinei bazei 2016 metais patvirtinto bendrojo plano sprendiniai atitinka šiandienos lūkesčius ir naujojo TPĮ skelbiamas statybos be detaliojo plano galimybės.

2.4. Bendrojo plano sprendinių atitikimas Panevėžio miesto plėtos 2014-2020 metų strateginiam planui

Panevėžio miesto BP sprendiniai neprieštaruoja Panevėžio miesto plėtos 2014-2020 metų strateginio plano, patvirtinto 2013-10-10 Panevėžio miesto savivaldybės tarybos sprendimu Nr. 1-280 (2016 m. vasario 22 d. sprendimo Nr. 1-41 redakcija), nustatytiems prioritetams, Panevėžio miesto integruotai teritorijos vystymo programai patvirtintai Panevėžio miesto savivaldybės tarybos 2015-12-22 sprendimu Nr. 1-350 bei Lietuvos Respublikos vidaus reikalų ministro 2016-02-19 įsakymu Nr. 1V-122.

2014–2020 metų Panevėžio miesto strateginis plėtos planas suformavo miesto viziją iki 2022 metų, kad Panevėžys siekia būti metropoliniu miestu, integruotu į pasaulio, Europos ir Lietuvos pažangą, turinčiu savitą veidą, atpažįstamu šalyje ir už jos ribų. Panevėžys – svarbiausi Lietuvos šiaurės rytų vartai, strateginis logistikos mazgas, šalies pažangiųjų technologijų ir pramonės centras, patrauklus verslui ir investicijoms, Aukštaitijos sostinė. Tai miestas, turintis savo charakterį, garsėjantis kultūros, meno, mokslo, sporto ir sveikos gyvensenos tradicijų puoselėjimu. Miestas, kuriame saugu, patogų gyventi ir dirbti. Panevėžys – jaunimo galimybių miestas.

2014–2020 metų Panevėžio miesto strateginiame plėtos plane nustatytos 3 plėtos prioritetinės sritys: pirma „Panevėžio konkurencinio (metropolinio) potencialo stiprinimas“, antra “Kokybiškų gyvenimo sąlygų ir aukštos socialinės gerovės kūrimas”, trečia „Darni miesto teritorijų ir infrastruktūros plėtra“.

Strateginio plėtos plano trečioji plėtos prioritetinė sritis „Darni miesto teritorijų ir infrastruktūros plėtra“ apima miesto teritorijų plėtos sferą. Šios dalies tikslai apima inžinerinio aprūpinimo infrastruktūros, susisiekimo infrastruktūros ir darnios teritorijų, ypač gyvenamosios aplinkos plėtos sritis.

Lentelė 3. Panevėžio miesto plėtos 2014–2020 m. Strateginio plano 3 prioritetinė sritis, tikslai ir uždaviniai

3. PRIORITETINĖ SRITIS. DARNI MIESTO TERITORIJŲ IR INFRASTRUKTŪROS PLĖTRA	
3.1. TIKSLAS	Modernizuoti ir plėsti miesto inžinerinę infrastruktūrą
3.1.1. UŽDAVINYS	Atnaujinti ir plėsti vandens tiekimo ir nuotekų tvarkymo infrastruktūrą
3.1.2. UŽDAVINYS	Atnaujinti ir plėsti energetikos infrastruktūrą
3.2. TIKSLAS	Išsaugoti ir gerinti aplinkos kokybę
3.2.2. UŽDAVINYS	Sudaryti prielaidas ekologinio transporto plėtrai
3.3. TIKSLAS	Modernizuoti ir plėsti susisiekimo infrastruktūrą

3.3.1. UŽDAVINYS	Gerinti susisiekimo infrastruktūros tinklą
3.3.2. UŽDAVINYS	Gerinti viešojo transporto sistemos infrastruktūrą ir efektyvumą
3.4. TIKSLAS	Atnaujinti ir plėsti miesto viešųjų erdvių infrastruktūrą
3.4.1. UŽDAVINYS	Kompleksiškai sutvarkyti miesto viešąsias erdves, atnaujinti / sukurti poilsio ir rekreacinių zonų infrastruktūrą
3.4.2. UŽDAVINYS	Miesto centrinės dalies ir pagrindinių įvažiavimų į miestą sutvarkymas

Kitose prioritetinėse srityse irgi yra uždavinių ir priemonių, kurios turi erdvinę dimensiją: kultūros, kultūros paveldo, socialinės, sveikatos apsaugos. Panevėžio miesto savivaldybės strateginio planavimo procesas vykdomas vadovaujantis Panevėžio miesto savivaldybės tarybos 2016 m. lapkričio 24 d. sprendimu Nr.1-377 patvirtintu Panevėžio miesto savivaldybės strateginio planavimo organizavimo tvarkos aprašu.

2.5. LR teritorijų planavimo dokumentų registre 2016 metais įregistruoti detalieji planai

Duomenys apie patvirtintus 2016 m teritorijų planavimo dokumentus pateikti pagal Lietuvos Respublikos teritorijų planavimo dokumentų rengimo ir teritorijų planavimo proceso valstybinės sistemos (TPDR) teikiamus duomenis. 2016 metais patvirtinti 22 kompleksiniai teritorijų planavimo dokumentai pateikti 4 lentelėje.

Lentelė 4. 2016 metais patvirtinti teritorijų planavimo dokumentai

TPD registracijos Nr.	Kompleksinis teritorijų planavimo dokumentas	Registravimo data	Tvirtinanti institucija	TPD tvirtinimo data
T00077715	Panevėžio miesto centrinės dalies detaliojo plano, patvirtinto Panevėžio miesto savivaldybės tarybos 2000 m. kovo 9 d. sprendimu Nr. 30-6, dalies teritorijos (ribojamos Respublikos g., J.Urbšio g. ir Topolių g.) keitimas	2016-01-07	Panevėžio m. sav. administracijos direktorius	2015-12-31
T00077880	Žemės sklypo Aitvarų g. 22, Panevėžyje detaliojo plano keitimas	2016-02-03	Panevėžio m. sav. administracijos direktorius	2016-01-15
T00077882	Teritorijos (tarp S. Kerbedžio, Stoties, Prekybos gatvių) detalus planavimo projekto keitimas	2016-02-03	Panevėžio m. sav. administracijos direktorius	2016-01-22
T00078072	Žemės sklypo (V. Alanto g. 3B, Panevėžys)formavimo ir pertvarkymo projektas	2016-03-07	Panevėžio m. sav. administracijos direktorius	2016-02-17
T00078077	Žemės sklypo (J. Zikaro g. 8, Panevėžys) formavimo pertvarkymo projektas	2016-03-17	Panevėžio m. sav. administracijos direktorius	2016-02-25
T00078266	Žemės sklypo (Papušių g.1, Panevėžys) detaliojo plano keitimas	2016-04-08	Panevėžio m. sav. administracijos direktorius	2016-04-06
T00078157	Žemės sklypo (Margirio g. 21B, Panevėžys) formavimo ir pertvarkymo projektas	2016-03-17	Panevėžio m. sav. administracijos direktorius	2016-03-15

T00077874	Žemės sklypų (Respublikos g. 51 ir M.Valančiaus g. 2A, Panevėžys) detaliojo plano keitimas	2016-02-03	Panevėžio m. sav. administracijos direktorius	2016-01-12
T00078401	Žemės sklypo (kadastro Nr.2701/0021:0359), esančio Pagojo g., Panevėžys, Panevėžio m. sav., Panevėžio apskr., formavimo ir pertvarkymo projektas	2016-05-06	Panevėžio m. sav. taryba	2016-05-06
T00077766	Žemės sklypo (Kosmonautų g.14, Panevėžys) detaliojo plano keitimas	2016-01-15	Panevėžio m. sav. administracijos direktorius	2016-01-15
T00078425	Žemės sklypų (Mėnulio g.22, J.Elisono g. 19, Paparčių g.26, Panevėžys) formavimo pertvarkymo projektas (detaliojuo plano Nr.005273000579 "Teritorijos tarp J.Elisono g. Mėnulio g. ir Paparčių g.", patvirtinto Panevėžio miesto savivaldybės tarybos sprendimu Nr. V-11, koregavimu)	2016-05-12	Panevėžio m. sav. administracijos direktorius	2016-04-13
T00078481	Žemės sklypų (Mėnulio g.22, J.Elisono g. 19, Paparčių g.26, Panevėžys) formavimo pertvarkymo projektas (detaliojuo plano Nr.005273000579 "Teritorijos tarp J.Elisono g. Mėnulio g. ir Paparčių g.", patvirtinto Panevėžio miesto savivaldybės tarybos sprendimu Nr. V-11, koregavimu)	2016-05-19	Panevėžio m. sav. administracijos direktorius	2016-05-09
T00078491	Žemės sklypo (kadastro Nr.2701/0007:0278), esančio Bruknynės g., Panevėžys, Panevėžio m. sav., Panevėžio apskr., formavimo ir pertvarkymo projektas	2016-05-20	Panevėžio m. sav. taryba	2016-05-19
T00078608	Žemes sklypo (Kniaudiškių g. 147, kadastro Nr.270110033:166) detaliojo plano keitimo projektas	2016-06-10	Panevėžio m. sav. administracijos direktorius	2016-06-03
T00079012	Žemės sklypų (2701/0033:6 ir 2701/0033:146) detaliojo plano keitimas	2016-09-05	Panevėžio r. sav. administracijos direktorius	2016-08-30
T00079058	Pramonės–Tiekimo g. sankryžos pietvakarinio kampo detalaus planavimo projekto, teritorijos (Pramonės g. 7) detaliojo plano, sklypo (Pramonės g. 7a ,7b, 7c ir 7d) detaliojo plano keitimas	2016-09-12	Panevėžio m. sav. administracijos direktorius	2016-09-02
T00079056	Žemės sklypų (kadastro Nr.2701/0017:0193,2701/0017:0034), esančių Kranto g., Panevėžys, Panevėžio m. sav., Panevėžio apskr., formavimo ir pertvarkymo projektas	2016-09-12	Panevėžio m. sav. taryba	2016-08-31
T00079176	Žemės sklypo (Respublikos g.82, Panevėžys) detaliojo plano koregavimas	2016-10-03	Panevėžio m. sav. administracijos direktorius	2016-09-22
T00079254	Žemės sklypo (kadastro Nr.2701/0033:0221), esančio Panevėžys, Panevėžio m. sav., Panevėžio apskr., formavimo ir pertvarkymo projektas	2016-10-20	Panevėžio m. sav. taryba	2016-10-19

T00079314	Žemės sklypo (kadastro Nr.2701/0006:0027), esančio Aguonų g., Panevėžys, Panevėžio m. sav., Panevėžio apskr., formavimo ir pertvarkymo projektas	2016-11-03	Panevėžio m. sav. taryba	2016-10-28
T00079427	Panevėžio miesto centrinės dalies detaliojo plano dalies ablikos g., J. Urbšio g. ir Vasario 16-osios g.) keitimas	2016-11-23	Panevėžio m. sav. administracijos direktorius	2016-10-28
T00079519	Žemės sklypų (kadastro Nr.2701/0015:0117,2701/0015:0128), esančių Dariaus ir Girėno g., Panevėžys, Panevėžio m. sav., Panevėžio apskr., formavimo ir pertvarkymo projektas	2016-12-06	Panevėžio m. sav. taryba	2016-12-05

Šaltinis: Teritorijų planavimo dokumentu registras (TPDR)

Visi 2016 metais įregistruoti kompleksiniai teritorijų planavimo dokumentai atitinka Bendrojo plano sprendinius, detalizuoja Bendrajame plane nustatytus teritorijų naudojimo privalomuosius reikalavimus.

Per 2016 metus Panevėžio miesto savivaldybės administracijos duomenimis Panevėžio miesto savivaldybės administracija išdavė 427 statybą leidžiančius dokumentus, 180 rašytinių pritarimų statinių projektams. Panevėžio miesto savivaldybės administracija pritarė 21 prašymui numatomų statinių projektavimui.

2016 m., realizuojant Panevėžio miesto savivaldybės teritorijos bendrąjį planą patvirtinti ir įregistruoti TPDR 23 teritorijų planavimo dokumentai, išduoti 162 pastatų statybą leidžiantys dokumentai, išduoti 4 leidimai statyti gamybos ir pramonės pastatus, 27 - statyti gyvenamuosius pastatus (iš jų 15 leidimų statyti vieno buto pastatus, 2 leidimai statyti dviejų butų, 7 -trijų ir daugiau butų-daugiabusčius gyvenamuosius pastatus, 3 statyti gyvenamuosius (įvairioms socialinėms grupėms) pastatus), 16 kitos paskirties statinius, 1 mokslo objektus, 2 paslaugų objektus, 10 prekybos objektų, 2 – religinius objektus, 1 sporto objektą (šaltinis - <https://tpsis.am.lt/web/guest/zemelapis>).

2.6. Įregistruotų nuo 1993 metų iki 1997 metų detaliųjų planų atitikimo galiojančio bendrojo plano sprendiniams įvertinimas

Didžioji Panevėžio miesto užstatymui skirtos teritorijos dalis turi galiojančius teritorijų planavimo dokumentus – detaliuosius planus. Detalieji planai privalomi visiems suplanuotoje teritorijoje veikiantiems fiziniams ir juridiniams asmenims ar kitoms organizacijoms (LR TPI 17 straipsnio p.3). Būtent šie žemiausio lygmens teritorijų planavimo dokumentai garantuoja stabilumą investuotojams ir planuojamos bei gretimų teritorijų gyventojams ir nekilnojamojo turto savininkams. Todėl būtinas šio planavimo lygmens dokumentų stabilumas. Jų keitimo ar koregavimo galimybes keičiantis bendrojo plano sprendiniams nustato LR TPI 50 straipsnis.

50 straipsnis. Teritorijų planavimo proceso tęstinumas

Pagal šio įstatymo reikalavimus rengiami nauji teritorijų planavimo dokumentai turi neprieštarauti galiojantiems aukštesnio lygmens teritorijų planavimo dokumentams ir privalo įvertinti galiojančių teritorijų planavimo dokumentų sprendinius. Jeigu galiojančio žemesnio lygmens teritorijų planavimo dokumento sprendiniai neatitinka pagal šį įstatymą parengto naujo aukštesnio lygmens teritorijų planavimo dokumento sprendinių, galiojantis žemesnio lygmens teritorijų planavimo dokumentas neprivalo būti keičiamas ar koreguojamas ir galioja neterminuotai, išskyrus šio įstatymo 4 straipsnio 4 dalyje numatytus atvejus.

Galiojantys žemesnio lygmens teritorijų planavimo dokumentai gali būti keičiami ar koreguojami aukštesnio lygmens kompleksinio teritorijų planavimo organizatoriaus iniciatyva ir lėšomis. Asmenų patiriami nuostoliai, atsiradę dėl pakeistų žemesnio lygmens teritorijų planavimo dokumentų sprendinių, kompensuojami šiems asmenims raštu susitarus su planavimo organizatoriumi dėl nuostolių kompensavimo dydžio ir terminų. Ginčai dėl nuostolių kompensavimo sprendžiami teisme. Šios nuostatos netaikomos Žemės paėmimo visuomenės poreikiams įgyvendinant ypatingos valstybinės svarbos projektus įstatyme numatytais atvejais.

Tuo būdu, naujo bendro plano rengimo metu, keičiant ar koreguojant BP sprendinius, naikinant ar keičiant galiojančių detaliųjų planų sprendinius bendrojo plano organizatorius (šiuo konkrečiu atveju – Panevėžio miesto savivaldybė) patiria išlaidas ir rizikas susijusias su visų galiojančių detaliųjų planų rengimu ar keitimu (naikinimu) bei rizikuojama ginčiais dėl nuostolių kompensavimo.

Todėl galiojantys detalieji planai bendrojo plano keitimo kontekste naikintini ar keistini tik išimtiniais atvejais – jei juose nustatyti galiojančio teisinio reglamentavimo ir miesto plėtros poreikių neatitinkantys reikalavimai ar nenustatyti tvarią suplanuotų teritorijų plėtrą užtikrinantys reglamentai.

Vadovaujantis Lietuvos Respublikos Vyriausybės 1996-05-24 Nr. 617 „Dėl LR Vyriausybės teritorijų planavimo įstatymo taikymo patvirtintiems, pradėtiems ir iki šio įstatymo įsigaliojimo nebaigtiems rengti teritorijų planavimo duokumentams“ nuostatomis, rengiant Panevėžio miesto teritorijos bendrąjį planą (2016-2026 m.) buvo įvertinti visi tuo metu pradėti rengti ir rengiami detalieji planai, kurių planavimo organizatorius buvo Panevėžio miesto savivaldybės administracijos direktorius

Vykdam 2016 metų Bendrojo plano sprendinių įgyvendinimo stebėseną, buvo peržiūrėti pradėti rengti ar parengti detalieji planai 1993-1997 metų laikotarpiu.

Peržiūrėti 167 1993-1997 metais patvirtinti detalieji planai, kurių organizatorius buvo Panevėžio miesto savivaldybės administracija. 34 detaliųjų planų sprendiniai atitinka BP sprendinius, 133 patvirtinti detalieji planai siūlomi naikinti (5 lentelė), nes neatitinka šiuo metu teritorijų planavimo dokumentams nustatytų reikalavimų (kriterijų, turinio).

Lentelė 5. Peržiūrėti detalieji planai

Eil. Nr.	Metai	Patvirtintų detaliųjų planų skaičius, vnt.	Atitikimas bendrojo plano sprendiniams	Kuoreguotini, keistini, naikintini, neteko galios detalieji planai, vnt.
1.	1993	15	0	15 naikintinų
2.	1994	0	0	-
3.	1995	52	0	52 naikintini
4.	1996	52	0	52 naikintini
5.	1997	48	34	14 naikintinų
	Viso:	167	34	133 naikintini

Atlikus bendrojo plano sprendinių įgyvendinimo stebėseną, sudarytas siūlytinų naikinti galiojančių reikalavimų nebeatitinkantys teritorijų planavimo dokumentai (6 lentelė), kurie, vadovaujantis Vyriausybės 1996-05-24 nutarimu Nr.617 buvo įregistruoti teritorijų planavimo registre kaip detalieji planai, bet neatitinka šiuo metu teritorijų planavimo dokumentams nustatytų reikalavimų (kriterijų, turinio). Šie detalieji planai parinkti, atsižvelgus į Kompleksinio teritorijų planavimo dokumentų sprendinių įgyvendinimo stebėsenos turinio ir stebėsenos atlikimo tvarkos aprašo, patvirtinto Lietuvos Respublikos aplinkos ministro 2014 m. sausio 7 d. įsakymu Nr. D1-21, 25 punktą, taip pat Kompleksinio teritorijų planavimo dokumentų rengimo taisyklių 330 punktą.

Lentelė 6. Siūlytinų naikinti galiojančių reikalavimų nebeatitinkantys teritorijų planavimo dokumentai

Eil. Nr.	Nr. archyve	Pavadinimas	Data	Sprendimo Nr.	Naikinimo priežastis
1	0003	Individ.statybos kvartalas prie Vaivadų gyvenvietės Paliūniškio kolūkio ribose	1993		Projektas neatitinka šiuo metu teritorijų planavimo dokumentams nustatytų reikalavimų (kriterijų, turinio) ir, yra nebeaktualus, rengiant šioje teritorijoje naujus teritorijų planavimo dokumentus
2	0004	Individualios statybos kv.Aguonų kvartale	1993		Projektas neatitinka šiuo metu teritorijų planavimo dokumentams nustatytų reikalavimų (kriterijų, turinio) ir, yra nebeaktualus, rengiant šioje teritorijoje naujus teritorijų planavimo dokumentus
3	0005	Molainių ind.n.kvartalas-+korek+1995.12.29Nr.332 1997.04.02	1993	127v	Projektas neatitinka šiuo metu teritorijų planavimo dokumentams nustatytų reikalavimų (kriterijų, turinio) ir, yra nebeaktualus, rengiant šioje teritorijoje naujus teritorijų planavimo dokumentus
4	0006	Stetiškių kvartale V namų grupė	1993		Projektas neatitinka šiuo metu teritorijų planavimo dokumentams nustatytų reikalavimų (kriterijų, turinio) ir, yra nebeaktualus, rengiant šioje teritorijoje naujus teritorijų planavimo dokumentus
5	0007	A.Gudonio ir Nem.g.ind.n.kv.+kork-1998.08.04Nr.277	1993.08.04	277v	Projektas neatitinka šiuo metu teritorijų planavimo dokumentams nustatytų reikalavimų (kriterijų, turinio) ir, yra nebeaktualus, rengiant šioje teritorijoje naujus teritorijų planavimo dokumentus
6	0008	Stetiškių gyv.mikr. IV-oji namų	1993		Projektas neatitinka šiuo metu teritorijų planavimo dokumentams nustatytų reikalavimų (kriterijų, turinio) ir, yra nebeaktualus, rengiant šioje teritorijoje naujus teritorijų planavimo dokumentus
7	0009	Girelės gyvenamojo rajono indiv.stat.projektas	1993.12.27		Projektas neatitinka šiuo metu teritorijų planavimo dokumentams nustatytų reikalavimų (kriterijų, turinio) ir, yra nebeaktualus, rengiant šioje teritorijoje naujus teritorijų planavimo dokumentus

8	0010	Savitiškio gyvenamojo rajono projektas	1993. 12.27		Projektas neatitinka šiuo metu teritorijų planavimo dokumentams nustatytų reikalavimų (kriterijų, turinio) ir, yra nebeaktualus, rengiant šioje teritorijoje naujus teritorijų planavimo dokumentus
9	0011	Pagojo gyvenamojo rajono projektas	1993. 12.27	839v	Projektas neatitinka šiuo metu teritorijų planavimo dokumentams nustatytų reikalavimų (kriterijų, turinio) ir, yra nebeaktualus, rengiant šioje teritorijoje naujus teritorijų planavimo dokumentus
10	0012	Staniūnų gyv.kvartalo I-os eilės statybos pr.	1993. 12.27	839v	Projektas neatitinka šiuo metu teritorijų planavimo dokumentams nustatytų reikalavimų (kriterijų, turinio) ir, yra nebeaktualus, rengiant šioje teritorijoje naujus teritorijų planavimo dokumentus
11	0013	Staniūnų g.ind.n.kv.tašoje pr+.korrekt-1996.05.22nR.180	1993. 12.27	839v	Projektas neatitinka šiuo metu teritorijų planavimo dokumentams nustatytų reikalavimų (kriterijų, turinio) ir, yra nebeaktualus, rengiant šioje teritorijoje naujus teritorijų planavimo dokumentus
12	0014	Pan.valstyb.stiklo fabr.poliruoto stiklo gam.įm.pr.	1993. 12.27	839v	Projektas neatitinka šiuo metu teritorijų planavimo dokumentams nustatytų reikalavimų (kriterijų, turinio) ir, yra nebeaktualus, rengiant šioje teritorijoje naujus teritorijų planavimo dokumentus
13	0015	Staniūnų gyv. ind.namų statybos kvartalo projektas	1993. 12.27	839v	Projektas neatitinka šiuo metu teritorijų planavimo dokumentams nustatytų reikalavimų (kriterijų, turinio) ir, yra nebeaktualus, rengiant šioje teritorijoje naujus teritorijų planavimo dokumentus
14	0016	Panevėžio m.pietinės dalies	1993. 12.27	839v	Projektas neatitinka šiuo metu teritorijų planavimo dokumentams nustatytų reikalavimų (kriterijų, turinio) ir, yra nebeaktualus, rengiant šioje teritorijoje naujus teritorijų planavimo dokumentus
15	0018	Pramoninės zonos vakarinės dalies išplanavimo projektas	1993. 12.27	839	Projektas neatitinka šiuo metu teritorijų planavimo dokumentams nustatytų reikalavimų (kriterijų, turinio) ir, yra nebeaktualus, rengiant šioje teritorijoje naujus teritorijų planavimo dokumentus
16	0019	Statybininkų g.prie 42-ojo ir 44-ojo namų teritorija	1995. 03.13	170v	Projektas neatitinka šiuo metu teritorijų planavimo dokumentams nustatytų reikalavimų (kriterijų, turinio) ir, yra nebeaktualus, rengiant šioje teritorijoje naujus teritorijų planavimo dokumentus

17	0020	Navadolio g.31,31A- "Alito"išpl.namų gr.Stetiškių kv.-korektūra	1995. 04.03	229v	Projektas neatitinka šiuo metu teritorijų planavimo dokumentams nustatytų reikalavimų (kriterijų, turinio) ir, yra nebeaktualus, rengiant šioje teritorijoje naujus teritorijų planavimo dokumentus
18	0021	Berniūnų g.(ter.šalia mon.garažų)	1995. 04.03	229v	Projektas neatitinka šiuo metu teritorijų planavimo dokumentams nustatytų reikalavimų (kriterijų, turinio) ir, yra nebeaktualus, rengiant šioje teritorijoje naujus teritorijų planavimo dokumentus
19	0022	Pietvakariniam kampe Lituanikos- Vėjo g.	1995. 04.03	229v	Projektas neatitinka šiuo metu teritorijų planavimo dokumentams nustatytų reikalavimų (kriterijų, turinio) ir, yra nebeaktualus, rengiant šioje teritorijoje naujus teritorijų planavimo dokumentus
20	0023	Pagal V.Alanto g.	1995. 04.03	229v	Projektas neatitinka šiuo metu teritorijų planavimo dokumentams nustatytų reikalavimų (kriterijų, turinio) ir, yra nebeaktualus, rengiant šioje teritorijoje naujus teritorijų planavimo dokumentus
21	0024	Stetiškių kv.komrcinė zona	1995. 04.03	229v	Projektas neatitinka šiuo metu teritorijų planavimo dokumentams nustatytų reikalavimų (kriterijų, turinio) ir, yra nebeaktualus, rengiant šioje teritorijoje naujus teritorijų planavimo dokumentus
22	0025	Klaipėdos g."Šermuto"pard. ir n.ekr.	1995. 04.03	229v	Projektas neatitinka šiuo metu teritorijų planavimo dokumentams nustatytų reikalavimų (kriterijų, turinio) ir, yra nebeaktualus, rengiant šioje teritorijoje naujus teritorijų planavimo dokumentus
23	0026	Kniaudiškių g.38A-XVIII vid.m-klos	1995. 04.03	229v	Projektas neatitinka šiuo metu teritorijų planavimo dokumentams nustatytų reikalavimų (kriterijų, turinio) ir, yra nebeaktualus, rengiant šioje teritorijoje naujus teritorijų planavimo dokumentus
24	0027	Kniaud-Projekt.gt.š-r km.+korektūra1995 Nebilevičius /????	1995. 04.03	229v	Projektas neatitinka šiuo metu teritorijų planavimo dokumentams nustatytų reikalavimų (kriterijų, turinio) ir, yra nebeaktualus, rengiant šioje teritorijoje naujus teritorijų planavimo dokumentus
25	0028	Pilėnų mikr.-Komerčinis centras Panevėžyje	1995. 04.03	229v	Projektas neatitinka šiuo metu teritorijų planavimo dokumentams nustatytų reikalavimų (kriterijų, turinio) ir, yra nebeaktualus, rengiant šioje teritorijoje naujus teritorijų planavimo dokumentus

26	0029	Dariaus ir Girėno 35- "Plūkių" prekyb. centro į Š.	1995. 04.03	229v	Projektas neatitinka šiuo metu teritorijų planavimo dokumentams nustatytų reikalavimų (kriterijų, turinio) ir, yra nebeaktualus, rengiant šioje teritorijoje naujus teritorijų planavimo dokumentus
27	0030	Parko ir Nemuno g.	1995. 04.03	229v	Projektas neatitinka šiuo metu teritorijų planavimo dokumentams nustatytų reikalavimų (kriterijų, turinio) ir, yra nebeaktualus, rengiant šioje teritorijoje naujus teritorijų planavimo dokumentus
28	0031	J.Elisono g. iki miesto ribos	1995. 04.03	229v	Projektas neatitinka šiuo metu teritorijų planavimo dokumentams nustatytų reikalavimų (kriterijų, turinio) ir, yra nebeaktualus, rengiant šioje teritorijoje naujus teritorijų planavimo dokumentus
29	0032	J.Elisono, Saulės, Paparčių g.	1995. 04.03	229v	Projektas neatitinka šiuo metu teritorijų planavimo dokumentams nustatytų reikalavimų (kriterijų, turinio) ir, yra nebeaktualus, rengiant šioje teritorijoje naujus teritorijų planavimo dokumentus
30	0033	Pievų g.-gyv.n.kv.	1995. 04.03	229v	Projektas neatitinka šiuo metu teritorijų planavimo dokumentams nustatytų reikalavimų (kriterijų, turinio) ir, yra nebeaktualus, rengiant šioje teritorijoje naujus teritorijų planavimo dokumentus
31	0034	Amerikos, Pievų ir Rožių g.-į Š. nuo gel.krov.stoties tarp gt.	1995. 04.03	229v	Projektas neatitinka šiuo metu teritorijų planavimo dokumentams nustatytų reikalavimų (kriterijų, turinio) ir, yra nebeaktualus, rengiant šioje teritorijoje naujus teritorijų planavimo dokumentus
32	0035	Molainių g.15 ir tt.-į vak.nuo pespekt.sveik.m.	1995. 04.03	229v	Projektas neatitinka šiuo metu teritorijų planavimo dokumentams nustatytų reikalavimų (kriterijų, turinio) ir, yra nebeaktualus, rengiant šioje teritorijoje naujus teritorijų planavimo dokumentus
33	0036	Staniūnų g.tarp Nr.70 ir 72	1995. 04.03	229v	Projektas neatitinka šiuo metu teritorijų planavimo dokumentams nustatytų reikalavimų (kriterijų, turinio) ir, yra nebeaktualus, rengiant šioje teritorijoje naujus teritorijų planavimo dokumentus
34	0037	Staniūnų g.prie namo Nr.82/14	1995. 04.03	229v	Projektas neatitinka šiuo metu teritorijų planavimo dokumentams nustatytų reikalavimų (kriterijų, turinio) ir, yra nebeaktualus, rengiant šioje teritorijoje naujus teritorijų planavimo dokumentus

35	0038	Staniūnų g.prie gyv.n. Nr.77	1995. 04.03	229v	Projektas neatitinka šiuo metu teritorijų planavimo dokumentams nustatytų reikalavimų (kriterijų, turinio) ir, yra nebeaktualus, rengiant šioje teritorijoje naujus teritorijų planavimo dokumentus
36	0039	J.Basanavičiaus g.4A	1995. 04.03	229v	Projektas neatitinka šiuo metu teritorijų planavimo dokumentams nustatytų reikalavimų (kriterijų, turinio) ir, yra nebeaktualus, rengiant šioje teritorijoje naujus teritorijų planavimo dokumentus
37	0040	Varpo ir Smėlynės g.kampas	1995. 04.03	229v	Projektas neatitinka šiuo metu teritorijų planavimo dokumentams nustatytų reikalavimų (kriterijų, turinio) ir, yra nebeaktualus, rengiant šioje teritorijoje naujus teritorijų planavimo dokumentus
38	0041	J.Basanavičiaus g.prie Nevėžio	1995. 04.03	229v	Projektas neatitinka šiuo metu teritorijų planavimo dokumentams nustatytų reikalavimų (kriterijų, turinio) ir, yra nebeaktualus, rengiant šioje teritorijoje naujus teritorijų planavimo dokumentus
39	0042	A.Smetonos-Klaipėdos g.š-r sankr.korek.1995.10.09Nr ..216v	1995. 04.03	229v	Projektas neatitinka šiuo metu teritorijų planavimo dokumentams nustatytų reikalavimų (kriterijų, turinio) ir, yra nebeaktualus, rengiant šioje teritorijoje naujus teritorijų planavimo dokumentus
40	0043	Vilniaus g.Nr.10 ir 10A	1995. 04.03	229v	Projektas neatitinka šiuo metu teritorijų planavimo dokumentams nustatytų reikalavimų (kriterijų, turinio) ir, yra nebeaktualus, rengiant šioje teritorijoje naujus teritorijų planavimo dokumentus
41	0044	Parko-Nemuno pietvakariniame kampas	1995. 04.03	229v	Projektas neatitinka šiuo metu teritorijų planavimo dokumentams nustatytų reikalavimų (kriterijų, turinio) ir, yra nebeaktualus, rengiant šioje teritorijoje naujus teritorijų planavimo dokumentus
42	0045	Pušoloto g. ir Autotrasporto įm.	1995. 04.03	229v	Projektas neatitinka šiuo metu teritorijų planavimo dokumentams nustatytų reikalavimų (kriterijų, turinio) ir, yra nebeaktualus, rengiant šioje teritorijoje naujus teritorijų planavimo dokumentus
43	0046	Liepų al.tarp 5-ojo ir 7-ojo namų	1995. 04.03	229v	Projektas neatitinka šiuo metu teritorijų planavimo dokumentams nustatytų reikalavimų (kriterijų, turinio) ir, yra nebeaktualus, rengiant šioje teritorijoje naujus teritorijų planavimo dokumentus

44	0047	Respublikos g., Šv. Mero ir Birutės korektūra	1995.04.03	229v	Projektas neatitinka šiuo metu teritorijų planavimo dokumentams nustatytų reikalavimų (kriterijų, turinio) ir, yra nebeaktualus, rengiant šioje teritorijoje naujus teritorijų planavimo dokumentus
45	0048	Pramonės ir Pušoloto g. kampe	1995.04.03	229v	Projektas neatitinka šiuo metu teritorijų planavimo dokumentams nustatytų reikalavimų (kriterijų, turinio) ir, yra nebeaktualus, rengiant šioje teritorijoje naujus teritorijų planavimo dokumentus
46	0049	Ukmergės g.33B- Kūrybinių darb.21-ojo gyv.nam.	1995.04.03	229v	Projektas neatitinka šiuo metu teritorijų planavimo dokumentams nustatytų reikalavimų (kriterijų, turinio) ir, yra nebeaktualus, rengiant šioje teritorijoje naujus teritorijų planavimo dokumentus
47	0050	V.Alanto g.ir "Šermuto" ir "Klevo" sodų pr.	1995.06.22	80v	Projektas neatitinka šiuo metu teritorijų planavimo dokumentams nustatytų reikalavimų (kriterijų, turinio) ir, yra nebeaktualus, rengiant šioje teritorijoje naujus teritorijų planavimo dokumentus
48	0051	Smėlynės-Kerbedžio g.piet. k.+k1996.05.10Nr.168v	1995.06.22	80v	Projektas neatitinka šiuo metu teritorijų planavimo dokumentams nustatytų reikalavimų (kriterijų, turinio) ir, yra nebeaktualus, rengiant šioje teritorijoje naujus teritorijų planavimo dokumentus
49	0052	Kniaudiškių-Savitiškio g.kampe	1995.06.22	80v	Projektas neatitinka šiuo metu teritorijų planavimo dokumentams nustatytų reikalavimų (kriterijų, turinio) ir, yra nebeaktualus, rengiant šioje teritorijoje naujus teritorijų planavimo dokumentus
50	0053	Savitiškio-Klaipėdos g. š-r sankryža	1995.06.22	80v	Projektas neatitinka šiuo metu teritorijų planavimo dokumentams nustatytų reikalavimų (kriterijų, turinio) ir, yra nebeaktualus, rengiant šioje teritorijoje naujus teritorijų planavimo dokumentus
51	0054	V.Alanto g. ir Molainių g.1997.05.28Nr.194v	1995.10.09	216v	Projektas neatitinka šiuo metu teritorijų planavimo dokumentams nustatytų reikalavimų (kriterijų, turinio) ir, yra nebeaktualus, rengiant šioje teritorijoje naujus teritorijų planavimo dokumentus
52	0055	Paliūniškio-Senamiesčio g.p-v kampas	1995.10.09	216v	Projektas neatitinka šiuo metu teritorijų planavimo dokumentams nustatytų reikalavimų (kriterijų, turinio) ir, yra nebeaktualus, rengiant šioje teritorijoje naujus teritorijų planavimo dokumentus

53	0056	Kniaudiškių II-OS M/R centrinė d.+K1997.01.09nR.46v	1995.10.09	216v	Projektas neatitinka šiuo metu teritorijų planavimo dokumentams nustatytų reikalavimų (kriterijų, turinio) ir, yra nebeaktualus, rengiant šioje teritorijoje naujus teritorijų planavimo dokumentus
54	0057	Ukmergės 38A-Staniūnų g. sankr. pietv dalis	1995.10.09	216v	Projektas neatitinka šiuo metu teritorijų planavimo dokumentams nustatytų reikalavimų (kriterijų, turinio) ir, yra nebeaktualus, rengiant šioje teritorijoje naujus teritorijų planavimo dokumentus
55	0058	Tulpių-Vasario 16-asios p-v dalies	1995.10.09	216v	Projektas neatitinka šiuo metu teritorijų planavimo dokumentams nustatytų reikalavimų (kriterijų, turinio) ir, yra nebeaktualus, rengiant šioje teritorijoje naujus teritorijų planavimo dokumentus
56	0059	Aguonų-Smėlynės g.kampe	1995.10.09	216v	Projektas neatitinka šiuo metu teritorijų planavimo dokumentams nustatytų reikalavimų (kriterijų, turinio) ir, yra nebeaktualus, rengiant šioje teritorijoje naujus teritorijų planavimo dokumentus
57	0060	Stoties g.Nr.40	1995.10.09	216v	Projektas neatitinka šiuo metu teritorijų planavimo dokumentams nustatytų reikalavimų (kriterijų, turinio) ir, yra nebeaktualus, rengiant šioje teritorijoje naujus teritorijų planavimo dokumentus
58	0061	Klaipėdos-Tilvyčio g.kampus	1995.10.09	216v	Projektas neatitinka šiuo metu teritorijų planavimo dokumentams nustatytų reikalavimų (kriterijų, turinio) ir, yra nebeaktualus, rengiant šioje teritorijoje naujus teritorijų planavimo dokumentus
59	0062	Savitiškio g.prie lengv. pram. mok.	1995.10.09	216v	Projektas neatitinka šiuo metu teritorijų planavimo dokumentams nustatytų reikalavimų (kriterijų, turinio) ir, yra nebeaktualus, rengiant šioje teritorijoje naujus teritorijų planavimo dokumentus
60	0063	Stetiškių kv.,Lituanikos centrinė dalis	1995.12.29	332v	Projektas neatitinka šiuo metu teritorijų planavimo dokumentams nustatytų reikalavimų (kriterijų, turinio) ir, yra nebeaktualus, rengiant šioje teritorijoje naujus teritorijų planavimo dokumentus
61	0064	Pelkių g. (tarp Bruknynės,Svirupio ir Tutiškių g.)	1995.12.29	332v	Projektas neatitinka šiuo metu teritorijų planavimo dokumentams nustatytų reikalavimų (kriterijų, turinio) ir, yra nebeaktualus, rengiant šioje teritorijoje naujus teritorijų planavimo dokumentus

62	0065	Pramonės-Janonio g.vakarinė dalis	1995.12.29	332v	Projektas neatitinka šiuo metu teritorijų planavimo dokumentams nustatytų reikalavimų (kriterijų, turinio) ir, yra nebeaktualus, rengiant šioje teritorijoje naujus teritorijų planavimo dokumentus
63	0066	J.Biliūno g.į ryt.nuo Cirkio a. ir Pajuostės pl.-Nevėžio	1995.12.29	332v	Projektas neatitinka šiuo metu teritorijų planavimo dokumentams nustatytų reikalavimų (kriterijų, turinio) ir, yra nebeaktualus, rengiant šioje teritorijoje naujus teritorijų planavimo dokumentus
64	0067	Velžio kelyje gyv.n.kv.	1995.12.29	332v	Projektas neatitinka šiuo metu teritorijų planavimo dokumentams nustatytų reikalavimų (kriterijų, turinio) ir, yra nebeaktualus, rengiant šioje teritorijoje naujus teritorijų planavimo dokumentus
65	0068	Beržų g.J.Basanavičiaus g.gyv.n.gr.?????	1995.12.29	332v	Projektas neatitinka šiuo metu teritorijų planavimo dokumentams nustatytų reikalavimų (kriterijų, turinio) ir, yra nebeaktualus, rengiant šioje teritorijoje naujus teritorijų planavimo dokumentus
66	0069	Klaipėdos-Naujamiesčio g.kampas	1995.12.29	332v	Projektas neatitinka šiuo metu teritorijų planavimo dokumentams nustatytų reikalavimų (kriterijų, turinio) ir, yra nebeaktualus, rengiant šioje teritorijoje naujus teritorijų planavimo dokumentus
67	0070	S.Kerbedžio g.Nr.6A	1995.12.29	332v	Projektas neatitinka šiuo metu teritorijų planavimo dokumentams nustatytų reikalavimų (kriterijų, turinio) ir, yra nebeaktualus, rengiant šioje teritorijoje naujus teritorijų planavimo dokumentus
68	0071	Smėlynės g.prie Nr.19(greit.pag.stoties kiem.)	1996.05.10	168v	Projektas neatitinka šiuo metu teritorijų planavimo dokumentams nustatytų reikalavimų (kriterijų, turinio) ir, yra nebeaktualus, rengiant šioje teritorijoje naujus teritorijų planavimo dokumentus
69	0072	Elisono g.Nr.21	1996.05.10	168v	Projektas neatitinka šiuo metu teritorijų planavimo dokumentams nustatytų reikalavimų (kriterijų, turinio) ir, yra nebeaktualus, rengiant šioje teritorijoje naujus teritorijų planavimo dokumentus
70	0073	Paliūniškio g.š.namo Nr.2(AB"Kentama")	1996.05.10	168v	Projektas neatitinka šiuo metu teritorijų planavimo dokumentams nustatytų reikalavimų (kriterijų, turinio) ir, yra nebeaktualus, rengiant šioje teritorijoje naujus teritorijų planavimo dokumentus

71	0074	Aguonų skersg.(prie namo Nr.6	1996.05.10	168v	Projektas neatitinka šiuo metu teritorijų planavimo dokumentams nustatytų reikalavimų (kriterijų, turinio) ir, yra nebeaktualus, rengiant šioje teritorijoje naujus teritorijų planavimo dokumentus
72	0075	Rožių g.tarp Žilvičių g.,Ramūnių g.- į Š.- korektūra	1996.05.10	168v	Projektas neatitinka šiuo metu teritorijų planavimo dokumentams nustatytų reikalavimų (kriterijų, turinio) ir, yra nebeaktualus, rengiant šioje teritorijoje naujus teritorijų planavimo dokumentus
73	0076	Pievų ir Jurginų g.rytiniame kampe	1996.05.10	168v	Projektas neatitinka šiuo metu teritorijų planavimo dokumentams nustatytų reikalavimų (kriterijų, turinio) ir, yra nebeaktualus, rengiant šioje teritorijoje naujus teritorijų planavimo dokumentus
74	0077	Pramonės ir Pušaloto g.sankryžos š-v kampas	1996.05.10	168v	Projektas neatitinka šiuo metu teritorijų planavimo dokumentams nustatytų reikalavimų (kriterijų, turinio) ir, yra nebeaktualus, rengiant šioje teritorijoje naujus teritorijų planavimo dokumentus
75	0078	Spaustuvės g.Nr.3 šalia	1996.05.10	168v	Projektas neatitinka šiuo metu teritorijų planavimo dokumentams nustatytų reikalavimų (kriterijų, turinio) ir, yra nebeaktualus, rengiant šioje teritorijoje naujus teritorijų planavimo dokumentus
76	0079	Jurginų-Miško g.pietvakarinio kampo det.išpl.projektas	1996.05.10	168v	Projektas neatitinka šiuo metu teritorijų planavimo dokumentams nustatytų reikalavimų (kriterijų, turinio) ir, yra nebeaktualus, rengiant šioje teritorijoje naujus teritorijų planavimo dokumentus
77	0080	Kirtimų g.Nr.8	1996.05.10	168v	Projektas neatitinka šiuo metu teritorijų planavimo dokumentams nustatytų reikalavimų (kriterijų, turinio) ir, yra nebeaktualus, rengiant šioje teritorijoje naujus teritorijų planavimo dokumentus
78	0081	Marijonų g.50-Smėlynės pietvak.k.prie leng.atl.maniežo	1996.05.10	168v	Projektas neatitinka šiuo metu teritorijų planavimo dokumentams nustatytų reikalavimų (kriterijų, turinio) ir, yra nebeaktualus, rengiant šioje teritorijoje naujus teritorijų planavimo dokumentus
79	0082	J.Biliūno g.pietvak.d.Panevėžyje(prie aviacijos įm.)	1996.05.10	168v	Projektas neatitinka šiuo metu teritorijų planavimo dokumentams nustatytų reikalavimų (kriterijų, turinio) ir, yra nebeaktualus, rengiant šioje teritorijoje naujus teritorijų planavimo dokumentus

80	0083	Aldonos g.tarp 6-ojo ir 10-ojo namo	1996.05.10	168v	Projektas neatitinka šiuo metu teritorijų planavimo dokumentams nustatytų reikalavimų (kriterijų, turinio) ir, yra nebeaktualus, rengiant šioje teritorijoje naujus teritorijų planavimo dokumentus
81	0084	Klaipėdos-Nemuno g.sankryžos-graž.teritorija	1996.05.10	168v	Projektas neatitinka šiuo metu teritorijų planavimo dokumentams nustatytų reikalavimų (kriterijų, turinio) ir, yra nebeaktualus, rengiant šioje teritorijoje naujus teritorijų planavimo dokumentus
82	0085	J.Bielinio g. prie 6-ojo	1996.05.10	168v	Projektas neatitinka šiuo metu teritorijų planavimo dokumentams nustatytų reikalavimų (kriterijų, turinio) ir, yra nebeaktualus, rengiant šioje teritorijoje naujus teritorijų planavimo dokumentus
83	0086	Tulpių g.49	1996.05.22	180v	Projektas neatitinka šiuo metu teritorijų planavimo dokumentams nustatytų reikalavimų (kriterijų, turinio) ir, yra nebeaktualus, rengiant šioje teritorijoje naujus teritorijų planavimo dokumentus
84	0087	J.Tilvyčio g.Nr.43	1996.05.22	180v	Projektas neatitinka šiuo metu teritorijų planavimo dokumentams nustatytų reikalavimų (kriterijų, turinio) ir, yra nebeaktualus, rengiant šioje teritorijoje naujus teritorijų planavimo dokumentus
85	0088	Senamiesčio g.Nr.116	1996.05.22	180v	Projektas neatitinka šiuo metu teritorijų planavimo dokumentams nustatytų reikalavimų (kriterijų, turinio) ir, yra nebeaktualus, rengiant šioje teritorijoje naujus teritorijų planavimo dokumentus
86	0089	J.Tilvyčio g. Nr.59 detalus	1996.08.08	273v	Projektas neatitinka šiuo metu teritorijų planavimo dokumentams nustatytų reikalavimų (kriterijų, turinio) ir, yra nebeaktualus, rengiant šioje teritorijoje naujus teritorijų planavimo dokumentus
87	0090	Paliūniškio g. į šiaurę nuo AB"Pilkoji gulbė"	1996.08.08	273v	Projektas neatitinka šiuo metu teritorijų planavimo dokumentams nustatytų reikalavimų (kriterijų, turinio) ir, yra nebeaktualus, rengiant šioje teritorijoje naujus teritorijų planavimo dokumentus
88	0091	Tinklų g.29-AB"Ada" bazės	1996.08.08	273v	Projektas neatitinka šiuo metu teritorijų planavimo dokumentams nustatytų reikalavimų (kriterijų, turinio) ir, yra nebeaktualus, rengiant šioje teritorijoje naujus teritorijų planavimo dokumentus

89	0092	Tiekimo g.į šiaurę nuo AB"PST"krovinių a.	1996.08.08	273v	Projektas neatitinka šiuo metu teritorijų planavimo dokumentams nustatytų reikalavimų (kriterijų, turinio) ir, yra nebeaktualus, rengiant šioje teritorijoje naujus teritorijų planavimo dokumentus
90	0093	Molainių g.Nr.73	1996.08.08	273v	Projektas neatitinka šiuo metu teritorijų planavimo dokumentams nustatytų reikalavimų (kriterijų, turinio) ir, yra nebeaktualus, rengiant šioje teritorijoje naujus teritorijų planavimo dokumentus
91	0094	Vilniaus g.Nr.11	1996.08.08	273v	Projektas neatitinka šiuo metu teritorijų planavimo dokumentams nustatytų reikalavimų (kriterijų, turinio) ir, yra nebeaktualus, rengiant šioje teritorijoje naujus teritorijų planavimo dokumentus
92	0095	Aguonų ,Pelkių g.ir kelio į garažus	1996.08.08	273v	Projektas neatitinka šiuo metu teritorijų planavimo dokumentams nustatytų reikalavimų (kriterijų, turinio) ir, yra nebeaktualus, rengiant šioje teritorijoje naujus teritorijų planavimo dokumentus
93	0096	J.Janonio g.Nr.15A	1996.08.08	273v	Projektas neatitinka šiuo metu teritorijų planavimo dokumentams nustatytų reikalavimų (kriterijų, turinio) ir, yra nebeaktualus, rengiant šioje teritorijoje naujus teritorijų planavimo dokumentus
94	0097	Tinklų g.šalia stat.medž.parduotuvės	1996.08.08	27-11	Projektas neatitinka šiuo metu teritorijų planavimo dokumentams nustatytų reikalavimų (kriterijų, turinio) ir, yra nebeaktualus, rengiant šioje teritorijoje naujus teritorijų planavimo dokumentus
95	0098	Ramygalos g.161,šalia degalinės "Neste"	1996.08.08	273v	Projektas neatitinka šiuo metu teritorijų planavimo dokumentams nustatytų reikalavimų (kriterijų, turinio) ir, yra nebeaktualus, rengiant šioje teritorijoje naujus teritorijų planavimo dokumentus
96	0099	Ramygalos g.ter. į šiaurę nuo metalinių garažų	1996.08.08	273v	Projektas neatitinka šiuo metu teritorijų planavimo dokumentams nustatytų reikalavimų (kriterijų, turinio) ir, yra nebeaktualus, rengiant šioje teritorijoje naujus teritorijų planavimo dokumentus
97	0100	Pušaloto ,S.Kerbedžio g.kampo korektūra	1996.09.19	312v	Projektas neatitinka šiuo metu teritorijų planavimo dokumentams nustatytų reikalavimų (kriterijų, turinio) ir, yra nebeaktualus, rengiant šioje teritorijoje naujus teritorijų planavimo dokumentus

98	0101	Mažoji gamtinių g.5 ir tt.į V.nuo Jaunųjų gamt.stoties	1996.09.19	312v	Projektas neatitinka šiuo metu teritorijų planavimo dokumentams nustatytų reikalavimų (kriterijų, turinio) ir, yra nebeaktualus, rengiant šioje teritorijoje naujus teritorijų planavimo dokumentus
99	0102	Smėlynės g.Nr.42	1996.09.19	312v	Projektas neatitinka šiuo metu teritorijų planavimo dokumentams nustatytų reikalavimų (kriterijų, turinio) ir, yra nebeaktualus, rengiant šioje teritorijoje naujus teritorijų planavimo dokumentus
100	0103	Vilniaus g.Nr.54	1996.09.19	312v	Projektas neatitinka šiuo metu teritorijų planavimo dokumentams nustatytų reikalavimų (kriterijų, turinio) ir, yra nebeaktualus, rengiant šioje teritorijoje naujus teritorijų planavimo dokumentus
101	0104	Pramonės ir J.Janonio g.šiaurės rytų kampas	1996.09.19	312v	Projektas neatitinka šiuo metu teritorijų planavimo dokumentams nustatytų reikalavimų (kriterijų, turinio) ir, yra nebeaktualus, rengiant šioje teritorijoje naujus teritorijų planavimo dokumentus
102	0105	Saulės al. ir Elisono g. sankryžos šiaurinės dalies	1996.09.19	312v	Projektas neatitinka šiuo metu teritorijų planavimo dokumentams nustatytų reikalavimų (kriterijų, turinio) ir, yra nebeaktualus, rengiant šioje teritorijoje naujus teritorijų planavimo dokumentus
103	0106	Prekybos g. į pietus nuo mok.autom.stov.a.	1996.09.19	312v	Projektas neatitinka šiuo metu teritorijų planavimo dokumentams nustatytų reikalavimų (kriterijų, turinio) ir, yra nebeaktualus, rengiant šioje teritorijoje naujus teritorijų planavimo dokumentus
104	0107	Jurginų g.ir Miško g. sankryžos vakarinės dalies	1996.09.19	312v	Projektas neatitinka šiuo metu teritorijų planavimo dokumentams nustatytų reikalavimų (kriterijų, turinio) ir, yra nebeaktualus, rengiant šioje teritorijoje naujus teritorijų planavimo dokumentus
105	0108	Staniūnų g.Nr.26	1996.09.19	312v	Projektas neatitinka šiuo metu teritorijų planavimo dokumentams nustatytų reikalavimų (kriterijų, turinio) ir, yra nebeaktualus, rengiant šioje teritorijoje naujus teritorijų planavimo dokumentus
106	0109	Molainių kv. gyv.namų gr.(Vešetos 12,13;Kalnelio g.23,28)	1996.10.11	328v	Projektas neatitinka šiuo metu teritorijų planavimo dokumentams nustatytų reikalavimų (kriterijų, turinio) ir, yra nebeaktualus, rengiant šioje teritorijoje naujus teritorijų planavimo dokumentus

107	0110	Vilniaus g.Nr.45 valdos	1996. 10.11	328v	Projektas neatitinka šiuo metu teritorijų planavimo dokumentams nustatytų reikalavimų (kriterijų, turinio) ir, yra nebeaktualus, rengiant šioje teritorijoje naujus teritorijų planavimo dokumentus
108	0111	Staniūnų g.83C,tt."Elada"Nr.131 į š.nuo LKO	1996. 10.11	328v	Projektas neatitinka šiuo metu teritorijų planavimo dokumentams nustatytų reikalavimų (kriterijų, turinio) ir, yra nebeaktualus, rengiant šioje teritorijoje naujus teritorijų planavimo dokumentus
109	0112	Savanorių a..10,tarp kond.cech.Nr.171	1996. 10.11	328v	Projektas neatitinka šiuo metu teritorijų planavimo dokumentams nustatytų reikalavimų (kriterijų, turinio) ir, yra nebeaktualus, rengiant šioje teritorijoje naujus teritorijų planavimo dokumentus
110	0113	A.Smetonos g.40- Komerčinio banko "Ateitis"	1996. 10.11	328v	Projektas neatitinka šiuo metu teritorijų planavimo dokumentams nustatytų reikalavimų (kriterijų, turinio) ir, yra nebeaktualus, rengiant šioje teritorijoje naujus teritorijų planavimo dokumentus
111	0114	Gamtininkų g.2,4,6,8,10,12,14,16,18,2 0,22,24 d.iš.korektūra	1996. 10.11	330v	Projektas neatitinka šiuo metu teritorijų planavimo dokumentams nustatytų reikalavimų (kriterijų, turinio) ir, yra nebeaktualus, rengiant šioje teritorijoje naujus teritorijų planavimo dokumentus
112	0115	Švyturio g.Nr.17,19;Naujamiesčio g.82,84,86	1996. 10.24	359v	Projektas neatitinka šiuo metu teritorijų planavimo dokumentams nustatytų reikalavimų (kriterijų, turinio) ir, yra nebeaktualus, rengiant šioje teritorijoje naujus teritorijų planavimo dokumentus
113	0116	Mindaugo g.Nr.50	1996. 10.25	361v	Projektas neatitinka šiuo metu teritorijų planavimo dokumentams nustatytų reikalavimų (kriterijų, turinio) ir, yra nebeaktualus, rengiant šioje teritorijoje naujus teritorijų planavimo dokumentus
114	0117	Vilniaus g.53B,C- AB"Aželdinimo trestas	1996. 10.25	361v	Projektas neatitinka šiuo metu teritorijų planavimo dokumentams nustatytų reikalavimų (kriterijų, turinio) ir, yra nebeaktualus, rengiant šioje teritorijoje naujus teritorijų planavimo dokumentus
115	0118	Kniaudiškių III mkr.d.p.korektūra	1996. 11.06	381v	Projektas neatitinka šiuo metu teritorijų planavimo dokumentams nustatytų reikalavimų (kriterijų, turinio) ir, yra nebeaktualus, rengiant šioje teritorijoje naujus teritorijų planavimo dokumentus

116	0119	Pievų g.rajone šalia civ.saugos bazės	1996. 11.06	381v	Projektas neatitinka šiuo metu teritorijų planavimo dokumentams nustatytų reikalavimų (kriterijų, turinio) ir, yra nebeaktualus, rengiant šioje teritorijoje naujus teritorijų planavimo dokumentus
117	0120	Gyv. namų grupės Vešetos g.- Ažuolytės g. detalaus išplanavimo projekto korektūra	1996. 11.21	409v	Projektas neatitinka šiuo metu teritorijų planavimo dokumentams nustatytų reikalavimų (kriterijų, turinio) ir, yra nebeaktualus, rengiant šioje teritorijoje naujus teritorijų planavimo dokumentus
118	0121	Saulės al. ir Paparčių g.gyv.n.kvartalas	1996. 11.21	409v	Projektas neatitinka šiuo metu teritorijų planavimo dokumentams nustatytų reikalavimų (kriterijų, turinio) ir, yra nebeaktualus, rengiant šioje teritorijoje naujus teritorijų planavimo dokumentus
119	0122	Dubagirio g.31,29;Girelės 29,31	1996. 12.18	461v	Projektas neatitinka šiuo metu teritorijų planavimo dokumentams nustatytų reikalavimų (kriterijų, turinio) ir, yra nebeaktualus, rengiant šioje teritorijoje naujus teritorijų planavimo dokumentus
120	0123	Senamiesčio g. (110B,C,D,E)prie kartingo aikštelės	1997. 01.29	46v	Projektas neatitinka šiuo metu teritorijų planavimo dokumentams nustatytų reikalavimų (kriterijų, turinio) ir, yra nebeaktualus, rengiant šioje teritorijoje naujus teritorijų planavimo dokumentus
121	0124	Tinklų g. 35A	1997. 01.29	46v	Projektas neatitinka šiuo metu teritorijų planavimo dokumentams nustatytų reikalavimų (kriterijų, turinio) ir, yra nebeaktualus, rengiant šioje teritorijoje naujus teritorijų planavimo dokumentus
122	0125	Paliūniškio g.11C,DĮ šiaur.nuo AB"Lyvis"bazės-	1997. 01.29	46v	Projektas neatitinka šiuo metu teritorijų planavimo dokumentams nustatytų reikalavimų (kriterijų, turinio) ir, yra nebeaktualus, rengiant šioje teritorijoje naujus teritorijų planavimo dokumentus
123	0126	Molainių ir V.Alanto g.(korektūra 126)	1997. 01.29	46v	Projektas neatitinka šiuo metu teritorijų planavimo dokumentams nustatytų reikalavimų (kriterijų, turinio) ir, yra nebeaktualus, rengiant šioje teritorijoje naujus teritorijų planavimo dokumentus
124	0127	Pramonės-Tiekimo g.sankr.pietvakarinio kampas	1997. 01.29	46v	Projektas neatitinka šiuo metu teritorijų planavimo dokumentams nustatytų reikalavimų (kriterijų, turinio) ir, yra nebeaktualus, rengiant šioje teritorijoje naujus teritorijų planavimo dokumentus

125	0128	Tiekimo g. į šiaurę nuo firmos "Kajus")	1997.01.29	46v	Projektas neatitinka šiuo metu teritorijų planavimo dokumentams nustatytų reikalavimų (kriterijų, turinio) ir, yra nebeaktualus, rengiant šioje teritorijoje naujus teritorijų planavimo dokumentus
126	0129	Ramygalos g.145-ir kapinių,sand.zona	1997.01.29	46v	Projektas neatitinka šiuo metu teritorijų planavimo dokumentams nustatytų reikalavimų (kriterijų, turinio) ir, yra nebeaktualus, rengiant šioje teritorijoje naujus teritorijų planavimo dokumentus
127	0130	Tinklų g.7AB"Panevėžio ST"gamyb.bazės	1997.01.29	46v	Projektas neatitinka šiuo metu teritorijų planavimo dokumentams nustatytų reikalavimų (kriterijų, turinio) ir, yra nebeaktualus, rengiant šioje teritorijoje naujus teritorijų planavimo dokumentus
128	0131	Spaustuvės g.4A	1997.01.29	46v	Projektas neatitinka šiuo metu teritorijų planavimo dokumentams nustatytų reikalavimų (kriterijų, turinio) ir, yra nebeaktualus, rengiant šioje teritorijoje naujus teritorijų planavimo dokumentus
129	0132	Aldonos g. Nr. 14	1997.01.29	46v	Projektas neatitinka šiuo metu teritorijų planavimo dokumentams nustatytų reikalavimų (kriterijų, turinio) ir, yra nebeaktualus, rengiant šioje teritorijoje naujus teritorijų planavimo dokumentus
130	0133	Senamiesčio g.2 0A	1997.01.29	46v	Projektas neatitinka šiuo metu teritorijų planavimo dokumentams nustatytų reikalavimų (kriterijų, turinio) ir, yra nebeaktualus, rengiant šioje teritorijoje naujus teritorijų planavimo dokumentus
131	0536	Gėlainių g.,Vėjo g.,Pašilių g. ir Uliūnų g.	1997.02.11	59v	Projektas neatitinka šiuo metu teritorijų planavimo dokumentams nustatytų reikalavimų (kriterijų, turinio) ir, yra nebeaktualus, rengiant šioje teritorijoje naujus teritorijų planavimo dokumentus
132	0134	Katkų g. Nr. 27	1997.04.02	127v	Projektas neatitinka šiuo metu teritorijų planavimo dokumentams nustatytų reikalavimų (kriterijų, turinio) ir, yra nebeaktualus, rengiant šioje teritorijoje naujus teritorijų planavimo dokumentus
133	0135	Parko -poilsio parko vakarinė dalis	1997.04.02	127v	Projektas neatitinka šiuo metu teritorijų planavimo dokumentams nustatytų reikalavimų (kriterijų, turinio) ir, yra nebeaktualus, rengiant šioje teritorijoje naujus teritorijų planavimo dokumentus

5 lentelėje pateikti siūlytini naikintini savivaldybės bendrąjį planą įgyvendinantys žemesnio lygio teritorijų planavimo dokumentai, kurie vadovaujantis Lietuvos Respublikos Vyriausybės 1996-05-24 nutarimu Nr. 617 įregistruoti teritorijų planavimo registre kaip detalieji planai ir:

- neatitinka šiuo metu teritorijų planavimo dokumentams nustatytų reikalavimų (kriterijų, turinio);
- yra nebeaktualus, rengiant šiose teritorijose naujus teritorijų planavimo dokumentus;
- neatitinka miesto plėtros poreikių;
- kuriuose, nenustatyti konkretūs ir tvarią suplanuotų teritorijų naudojimo plėtrą užtikrinantys reglamentai, dėl kurių kyla problemų nustatant žemės sklypų naudojimo būdus.

2.7. 2016 m. patvirtinti/rengiami kiti teritorijų planavimo dokumentai

Panevėžio miesto savivaldybės teritorijoje galiojančių specialiųjų planų sprendiniai daro didelę įtaką miesto bendrojo plano sprendiniams, yra privalomi rengiamiems žemesnio lygmens teritorijų planavimo dokumentams, nustato teritorijos tvarkymo ir (ar) apsaugos priemonės. Patvirtinti specialiojo teritorijų planavimo dokumentai pripažįstami savivaldybės BP sudedamąja dalimi.

Specialieji planai yra integruoti į BP sprendinius LR Teritorijų planavimo įstatymo 22 str. 2 dalyje nustatyta tvarka. Savivaldybės lygmens ar vietovės lygmens specialiojo teritorijų planavimo dokumentų (išskyrus specialiojo teritorijų planavimo žemėtvarkos dokumentus) sprendiniai konkretizuoja BP sprendinius.

2016 m. nebuvo patvirtinta ir įregistruota specialiųjų planų.

Savivaldybės tarybos patvirtinti savivaldybės lygmens ar vietovės lygmens specialiojo teritorijų planavimo dokumentų sprendiniai konkretizuoja ir patikslina Savivaldybės bendrojo plano sprendinius, o kartais ir nurodo poreikį juos koreguoti. Savivaldybės tarybos sprendimu specialiojo teritorijų planavimo dokumentai pripažįstami Savivaldybės bendrojo plano sudedamąja dalimi, o rengiant, keičiant ar koreguojant Bendrąjį planą yra integruojami į bendrojo plano sprendinius.

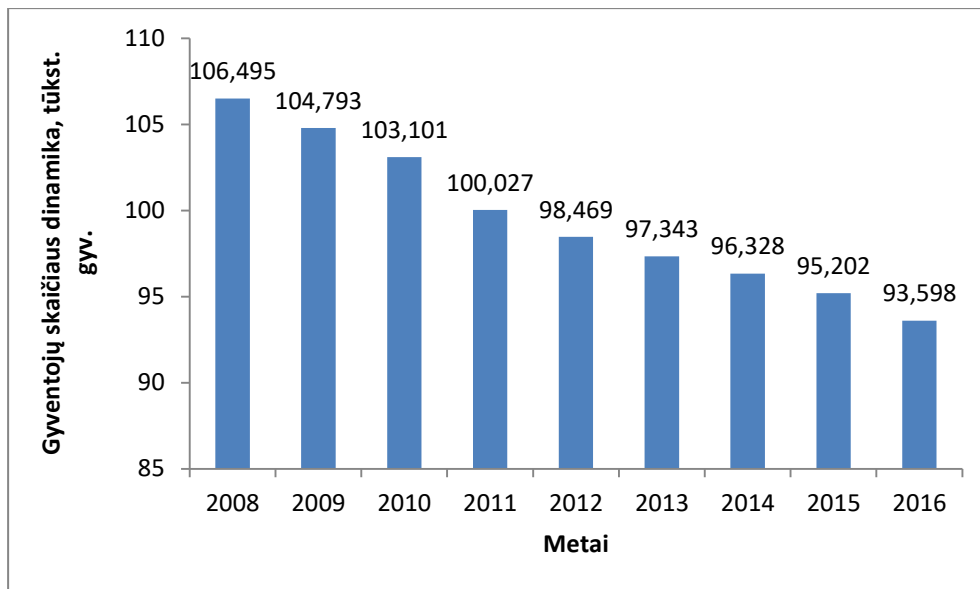
Galiojantis LR TPI nenumato galiojančių specialiųjų planų integravimo į galiojančius bendruosius planus procedūros. Panevėžio miesto teritorijoje galiojančių, savivaldybės tarybos patvirtintų specialiųjų planų sprendiniai keičiant bendrąjį planą turėtų būti išanalizuoti ir įvertinti. Specialiųjų planų sprendiniai, atitinkantys keičiamo bendrojo plano nuostatas, turėtų būti integruoti į naują bendrąjį planą. Neintegruoti specialiųjų planų sprendiniai, neatitinkantys keičiamo BP nuostatų, naikintini tarybos sprendimu arba, tarybos sprendimu, gali likti galioti kaip rekomendaciniai (sektorinės galimybių studijos statusu). Specialiųjų planų integravimo principinės nuostatos pateikiamos LR TPI 22 straipsnyje.

2016 m. lapkričio 24 d. Panevėžio miesto savivaldybės tarybos sprendimu Nr. 1-408 patvirtintas Panevėžio miesto teritorijos bendrojo plano keitimas.

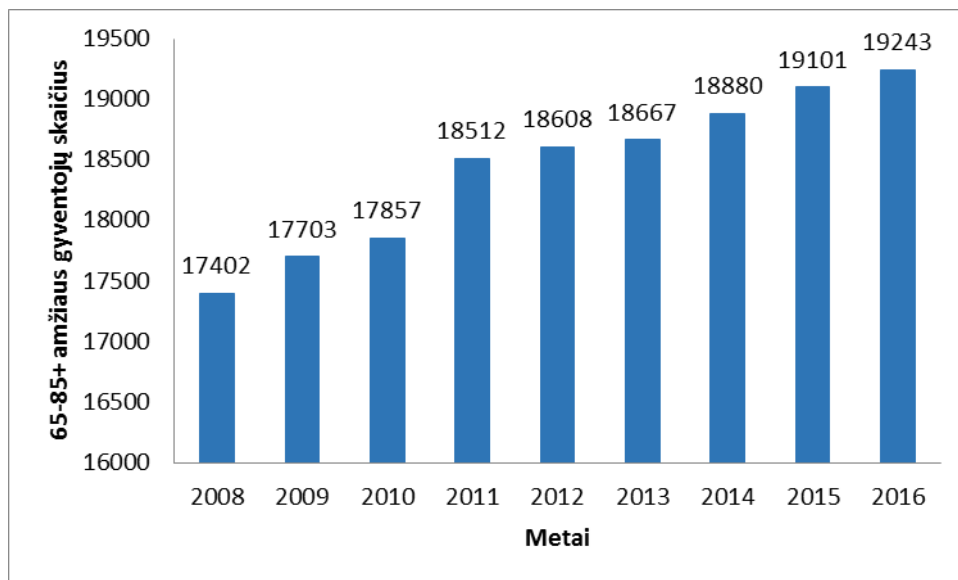
3. APIBENDRINTA PANEVĖŽIO MIESTO TERITORIJOS RAIDA

3.1. Demografinė situacija

Remiantis Lietuvos statistikos departamento duomenimis, per paskutinius dešimt metų Panevėžio miesto gyventojų skaičius nuosekliai mažėjo. 2008 m. pradžioje gyveno 106 495 nuolatiniai gyventojai, o 2016 m. – 93598, tai yra net 12,1 % mažiau nei 2008 m. Per paskutinius 2008-2016 metus gyventojų skaičius Panevėžio mieste kasmet vidutiniškai mažėjo 1,5 %. Didžiausias (3 %) sumažėjimo mastas buvo užfiksuotas 2011 m. – ekonominės krizės metu (2.1 pav.). Panevėžio mieste gyvena daugiau moterų nei vyrų.



Pav. 2. Panevėžio miesto savivaldybės gyventojų skaičiaus dinamika, tūkst. gyv.
Šaltinis: Lietuvos statistikos departamentas



Pav. 3. Panevėžio miesto savivaldybės 65-85+ metų amžiaus gyventojų skaičiaus dinamika
Šaltinis: Lietuvos statistikos departamentas

Statistikos departamento duomenimis, šiuo metu svarbiausiu gyventojų skaičiaus mažėjimą Panevėžio mieste lemiančiu veiksniumi tapo spartėjanti miesto-priemiesčio migracija – gyventojų išsikėlimas ir urbanistinė plėtra su Panevėžiu besiribojančioje Panevėžio rajono savivaldybės dalyje. Pastebima gyventojų emigracija į priemiestį, kurios priežastis – siekis turėti kokybišką būstą ir kokybišką gyvenamąją aplinką už prieinamą kainą. Nerasdami norimos kokybės būsto už prieinamą kainą, šeimos kuriantys, saugios aplinkos ieškančios žmonės keliai į priemiestinę zoną. Ši tendencija po krizės jau įgavo grėsmingą tendenciją – būsto pastatoma ženkliai daugiau priemiestyje nei mieste. Panevėžio mieste kaip ir visoje Lietuvoje pensinio amžiaus gyventojų skaičius kasmet didėja, vadinasi gyventojai senėja. 2016 metais išlaikomo amžiaus pagyvenusių žmonių koeficientas (31) – pagyvenusių (65 metų ir vyresnio amžiaus) žmonių skaičius, tenkantis šimtui 15–64 metų amžiaus gyventojų, kai tuo tarpu 2008 metais - 24.

Visgi, vertinant gyventojų skaičiaus pokyčius kompleksiskai, atsižvelgus ir į vidutinio gyventojų amžiaus pokyčius galima pastebėti, kad Panevėžio mieste vis didesnę gyventojų dalį sudaro vyresnio amžiaus gyventojai, kurie yra mažiau mobilūs, todėl rečiau išvyksta gyventi į užsienį ar kitas savivaldybes.

gerokai pažeista, BP sprendiniais siekiama išsaugoti ir vystyti istorinio miesto centro planinę struktūrą.

- vidurinė zona – sovietmečiu statytas miestas su laisvo planavimo principais užstatyta, raiškios erdvinės struktūros, diferencijuotų viešų ir privačių erdvių neturinti, į monofunkcines zonas suskaidyta teritorija. Joje gyvena didžioje miesto gyventojų dalis.
- periferinė zona – stichiškai besiformuojanti, raiškios užstatymo, erdvinės struktūros neturinti, mažaukščio sodybinio užstatymo dominuojama zona, neturinti socialinės, paslaugų, kokybiškos inžinerinės ir susisiekimo infrastruktūros. Į ją migruoja saugesnės aplinkos ir tinkamesnio būsto ieškantys bei aukštesnes pajamas gaunantys gyventojai iš vidurinės zonos.

Miesto erdvinės struktūros kompozicija kuriama daugybės elementų, sudarančių sudėtingą ir įvairialypę, tačiau daugiau ar mažiau vieningą miesto erdvę. Ir dėl gamtinių sąlygų kuklumo, ir dėl miesto raidos ypatumų, Panevėžiui tebetruksta architektūrinio-urbanistinio savitumo, originalumo, išskiriančio jį iš kitų Lietuvos miestų, todėl toliau ugdant miestą, būtina ryškinti miesto identitetą, tausoti tai kas jame yra vertinga, kurti patogias ir įsimenančias įvairaus pobūdžio miesto erdves bei turtinti jo siluetą, plėtoti želdynų sistemą, statyti raiškios architektūros statinius, tuo pačiu ir aukštuminius pastatus – jiems tinkančiose vietose.

BP sprendiniuose numatyta, kad ir toliau turi būti kuriamas Panevėžio miesto metropolinio miesto pavidalas. Panevėžio konkurencinio (metropolinio) potencialo stiprinimas yra įtrauktas į Panevėžio miesto plėtros 2014–2020 metų strateginį planą (I prioritentinė sritis).

BP „Miesto struktūros ir architektūrinės erdvės kompozicijos“ sprendiniais taip pat numatyta:

- stiprinti Panevėžio miesto architektūrinį-urbanistinį savitumą, originalumą;
- stiprinti miesto centro gyvybingumą, istoriškumo įvaizdį naująją statybą vystant pagal istorinio miesto centro perimetrinio-reguliarus užstatymo morfotipą, išlaikant istorines gatvių užstatymo linijas;
- miesto centre šalia Basanavičiaus, Kudirkos ir Savanorių gatvių šiuolaikinėmis architektūros priemonėmis ir masteliu atkurti II pasaulinio karo metu ir po jo sunaikinto užstatymo struktūrą, išlaikant istorines raudonasiąs gatvių linijas;
- reguliarus miesto užstatymas, aiškiau kuriant gatvių, aikščių bei kiemų erdves;
- ties pietinių įvažiavimų į miestą naujuoju užstatymu formuoti apvalios formos aikštės erdves;
- ties pietinių įvažiavimų į miestą galima aukštybinių pastatų grupė;
- daugiaaukštį užstatymą formuoti vakarų kryptimi, abipus Panevėžio gatvės, maždaug tarp Kerbedžio - Janonio bei Beržų - Alanto gatvių ruožų;
- skatinti miesto tipo struktūrų plėtrą vakarų kryptimi už „Via Baltica“ aplinkkelio.

Miesto teritorijos bendrojo plano sprendiniai numato polifunkcinę gyvenamųjų teritorijų plėtrą. 2016 m. Panevėžio miestas dar išlaikė sąlyginai optimalią urbanistinę struktūrą, miesto gyvybingumą užtikrinančius gyventojų tankumo rodiklius, nors ir sumažėjusius. 2016 m. gyventojų tankumas 1872 gyv. sk./km². Gyvenamosios statybos teritorijų erdvinė plėtra vykdoma, kaip ir numatyta vakarų-pietvakarių kryptimi. Naujos plėtros teritorijas siūloma įsisavinti koncentruotai ir kompleksiskai. Tačiau ne visada naujos plėtros teritorijos planuojamos ir užstatomos koncentruotai ir kompleksiskai, jų gyventojams trūksta gerų gyvenimo, mokslo, darbo ir poilsio sąlygų, didėja gyventojų kasdienių kelionių „centras – periferija“ skaičius. Periferinės zonos kvartalai išskydę, neturi aiškios urbanistinės struktūros. Nors periferijos augimas nelėtėja, tačiau dėl chaotiškos plėtros investicijos į inžinerinės infrastruktūros kūrimą neatsiperka.

Miesto ilgalaikė plėtros politika turi būti nukreipta į miesto patrauklumo investicijoms pagerinimą, siekiant išlaikyti esamus ir pritraukti naujus stipresnio socialinio sluoksnio gyventojus. Būtinės aktyvios priemonės skatinant plėtrą miesto viduje:

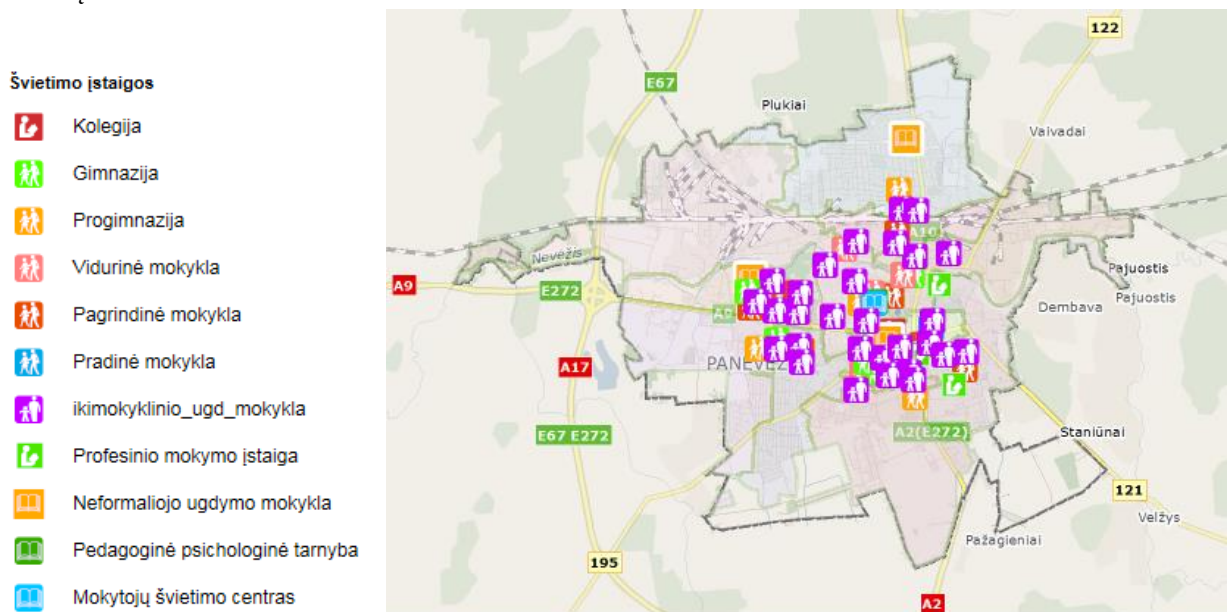
- skatinant neefektyviai naudojamų teritorijų konversiją;
- kokybiškai ir kūrybiškai renovuojant esamus sovietinės statybos daugiabučių kvartalus;
- kuriant jaunimui patrauklų būstą mieste;

- kuriant rišlią patrauklių ir saugių viešųjų erdvių sistemą, jungiančią skirtingas miesto dalis.

Daugelis BP dalies „Miesto struktūros ir architektūrinės erdvės kompozicijos“ sprendinių yra nuolatinio vykdymo stadijoje. Miesto struktūros ir architektūrinės erdvės kompozicijos sprendiniai vykdomi ir įgyvendinami atskirais teritorijų planavimo dokumentais ir techniniais projektais.

3.3. Socialinė infrastruktūra

Švietimo ir ugdymo įstaigų poreikis. Panevėžio miestas turi pakankamai optimalų švietimo įstaigų tinklą (pav. 5.). Panevėžyje 2016 metais buvo 25 bendrojo ugdymo mokyklos (pradinės, pagrindinės mokyklos, progimnazijos ir gimnazijos) ir 30 ikimokyklinio ir priešmokyklinio ugdymo įstaigų. Daugiausia švietimo įstaigų yra Panevėžio centrinėje dalyje ir daugiabučių kvartaluose. Blogiausiai švietimo įstaigų pasiekiamos Panevėžio periferinėse zonose. Tačiau švietimo tinklo plėtra šioje zonoje yra netikslinga dėl mažo gyventojų tankio, itin mažo gyventojų, gyvenančių mokyklos pasiekiamumo pėsčiomis spinduliu, skaičiaus. Todėl tikslingas šioje zonoje būtų mokinių pavėžėjimo į mokyklą organizavimas, mokyklinių autobusų sistema.



Pav. 5. Švietimo įstaigų išsidėstymas Panevėžio mieste

Panevėžyje pakankama mokyklų tipų įvairovė. Tenkinami mokinių ugdymo(si) poreikiai: sudarytos sąlygos ugdytis vaikams, turintiems įvairių specialiųjų ugdymosi poreikių, stokojantiems mokymosi motyvacijos, sudarytos sąlygos suaugusiųjų formaliajam švietimui.

Atsižvelgiant į gyventojų demografinę padėtį ir švietimo sistemoje esančias problemas, siekiant kokybiško privalomojo švietimo plėtos, jo prieinamumo didinimo už savivaldybei prieinamą kainą Panevėžio miesto savivaldybės tarybos 2016 m. kovo 29 d. sprendimu Nr. 1-66 patvirtintas Panevėžio miesto savivaldybės bendrojo ugdymo mokyklų tinklo pertvarkos 2016–2020 metų bendrasis planas.

Įgyvendinant BP „Socialinė infrastruktūra“ sprendinius 2016 metais vykdytas švietimo įstaigų pastatų atnaujinimas „Panevėžio „Rožyno“ progimnazijos įvažos kapitalinis remontas“- atliktas įvažos kapitalinis remontas (įrengti lietaus nuotekų ir drenažo tinklai, pėsčiųjų takai, išasfaltuota įvažą), „Panevėžio Vytauto Žemkalnio gimnazijos pastato dalies kapitalinis remontas" - atliktas pastato dalies kapitalinis remontas (pakeista elektros instaliacija, suremontuotos vidaus patalpos, apšvietimo, šildymo sistemos, vandentiekio ir buitinių nuotekų sistemos ir atlikti kt. darbai).

Asmens sveikatos priežiūros ir socialinių paslaugų infrastruktūra. Panevėžio miestas turi gana efektyviai veikiančią sveikatos priežiūros sistemą. 2016 m. veikiančių sveikatos priežiūros įstaigų, su

kuriomis Panevėžio teritorinė ligonių kasa yra pasirašiusi paslaugų teikimo ir apmokėjimo sutartis, skaičius 62, kai tuo tarpu 2015 m. – 53 įstaigos. 2016 m. padidėjo vaistinių ir jų filialų skaičius nuo 53 iki 55.

Yra vykdoma bendrojo plano sprendiniais numatyta pirminės sveikatos priežiūros objektų plėtra, vystomas privačių medicinos įstaigų tinklas bei vykdoma socialinių paslaugų infrastruktūros plėtra. Šiomis priemonėmis siekiama sukurti saugų ir sveiką miestą. 2016 m. modernizuota Panevėžio palaikomojo gydymo ir slaugos ligoninės infrastruktūra, vykdomas projektas „Panevėžio socialinių paslaugų centro socialinių paslaugų plėtra II“, vykdomas VšĮ Šv. Juozapo globos namų infrastruktūros modernizavimas ir paslaugų plėtra įkuriant savarankiško gyvenimo namus. Įgyvendinamas projektas „Integralios pagalbos paslaugų, teikiamų namuose, plėtra ir kokybės gerinimas Panevėžio mieste“, kuriuo siekiama padidinti bendruomenėje teikiamų paslaugų prieinamumą ir kokybę. Vykdoma sveikos gyvensenos principų ir įgūdžių sklaida bendruomenėje.

Kultūra. Panevėžyje veikia kultūros centras – Panevėžio bendruomenių rūmai. Kultūros centro veikla apima daug krypčių: sudaro sąlygas bendruomenės narių meninei saviraiškai; vykdo įvairias edukacines programas; siūlo socialines užimtumo programas vaikams ir suaugusiems. Kultūros centras Panevėžio bendruomenių rūmai yra stipriai orientuoti į skirtingų socialinių grupių poreikių tenkinimą, socialinės atskirties mažinimą. Planuojama įkurti menų centrą pagal Kultūros ir meno valstybės investicijų programai pateiktą projektą „Stasio Eidrigevičiaus menų centro (SEMC) įkūrimas Panevėžyje“. Centre planuojamos įrengti moderniai, jaukiai įrengtos funkcinės zonos, poilsio erdvės, atviro tipo skaitykla, dailės studija, media menų terminalas, universali multifunkcinė salė-forumas, kavinė.

BP sprendinių įgyvendinimas leidžia sukurti palankias sąlygas kultūros išteklių prieinamumo ir lankytojų srautų Panevėžio miesto centrinėje dalyje didinimui, kuriant atviras bendruomenines ir kultūrinės erdves: Laisvės aikštės, Nepriklausomybės aikštės ir jų prieigų viešųjų erdvių modernizavimas, kultūros įstaigų – Panevėžio miesto Dailės galerijos; Moigių namų pastatų komplekso, Juozo Miltinio dramos teatro ir Panevėžio apskrities Gabrielės Petkevičaitės-Bitės viešosios bibliotekos modernizavimas ir paslaugų plėtra.

3.4. Gamtinis karkasas ir želdynų bei rekreacijos teritorijų plėtra

Per 2016 m. pokyčių gamtinės morfostruktūros pokyčių Panevėžio miesto savivaldybės teritorijoje neužfiksuota.

Panevėžio miesto urbanistinė plėtra išryškina du pagrindinius tikslus miesto žaliųjų teritorijų tvarkyme:

1. Gyvenamosios aplinkos kokybės gerinimą, plėtojant hierarchinę želdynų sistemą (vietinius, rajoninius ir centrinus želdynus).
2. Darnią gamtinių ir technogeninių elementų sąveiką formuojant, saugant ir tinkamai naudojant miesto gamtinio karkaso teritorijas.

Mieste želdynai užima didelius plotus, tačiau jų paplitimas yra nevienodas. Daugiausia želdynų yra abipus Nevėžio, prie „Ekranų“ gamyklos tvėnkinių ir miesto centre. Tankiai gyvenamose miesto teritorijose želdynų trūksta. Dauguma želdynų masyvų jungiasi žaliaisiais koridoriais – gatvių želdiniais. Mieste augantys želdiniai formuoja miesto gamtinio karkaso struktūrą.

Panevėžio miesto esamas bendro naudojimo teritorijas formuoja viešosios erdvės ir kapinės. Didžiausius plotus Panevėžio miesto bendro naudojimo teritorijų tarpe užima urbanizuotų teritorijų viešosios erdvės - žemės sklypai, kuriuose yra arba numatoma įrengti aikštes, parkus, skverus ir kitus želdynus. Plėtojant bendro naudojimo teritorijas yra išlaikomi ir formuojami ekologiniai, funkciniai ir estetiniai ryšiai, saugomi ir ugdomi vertingi želdiniai.

Panevėžio miesto teritorijos BP sprendinių gamtinio karkaso ir bendro naudojimo bei rekreacijos teritorijų plėtros brėžinyje pažymėti pagrindiniai ir rajoniniai želdynai. Vietiniai želdynai pažymėti tik susiformavusiose arba detalai suplanuotose miesto dalyse bei naujai formuojamose, smulkių upelių ir melioracinių kanalų pakrantėmis besitęsiančiose, žaliosiose jungtyse.

BP sprendiniuose numatyta ugdyti gamtinį karkasą ir miesto gamtinės aplinkos sąsajas su priemiesčio gamtinio karkaso elementais. Panevėžio miesto teritorijoje išskirti šie gamtinio karkaso elementai:

- regioninė tarpsteminio stabilizavimo ašis;
- regioniniai ir rajoniniai slėninės migracijos koridoriai;
- vietinio lygmens gamtinio karkaso teritorijos.

Dauguma gamtinės aplinkos puoselėjimo klausimų yra sprendžiama parengtuoju ir miesto bendrojo plano dalimi tapusiu Panevėžio miesto želdynų tvarkymo specialiuoju planu (2014.08.28 Nr.1-241). Vadovaujantis galiojančiu teritorijų planavimo teisiniu reguliavimu, miestų bendrieji planai turi nustatyti gamtinio karkaso miestų teritorijose sudėties elementus, sudėtines dalis ir apibrėžti tokių teritorijų naudojimo priemonės. Tačiau gamtinio karkaso sprendiniai nėra detalizuoti ir konkretizuoti įvertinant kraštovaizdžio tvarkymo kryptis ir gamtinio karkaso apsaugos bei tvarkymo priemonės, vadovaujantis 2015 metais patvirtintu „Nacionaliniu kraštovaizdžio tvarkymo planu“, kuris yra valstybes lygmens specialusis planas ir apima visa Lietuvos Respublikos teritorija. Norint sukonkretizuoti gamtinį karkaso teritoriją ir sudėties elementus būtų tikslinga parengti Gamtinio karkaso teritorijos, apsaugos ir naudojimo specialųjį planą, kuris taptų BP dalimi, suformuojant vientisą Panevėžio miesto teritorijos gamtinį karkasą, patikslinant šių teritorijų ribas, užtikrinat ekologinio kraštovaizdžio pusiausvyrą, gamtos vertybių apsaugą, naudojimą ir darnios plėtros galimybes.

Vangiai vykdomas naujų želdynų įveisimas, 2016 metais nebuvo įveistų naujų želdinių, dėl užsitęsęs apsodinimo schemos derinimo, nespėta įsigyti želdinių ir juos pasodinti laiku. Dauguma numatytų BP Gamtinio karkaso ir želdynų bei rekreacijos teritorijų plėtros sprendinių pradėti vykdyti. 2016 metais buvo rengiami rekreacijos teritorijų sutvarkymo architektūrinės idėjos bei kiti projektai. Pateiktos (planuojamos teikti) paraiškos ir planuojamos pasirašyti sutartis ES investicijoms įsisavinti pagal 2014-2020 m. ES fondų investicijų veiksmų programos priemonę „Didžiųjų miestų kompleksinė plėtra“.

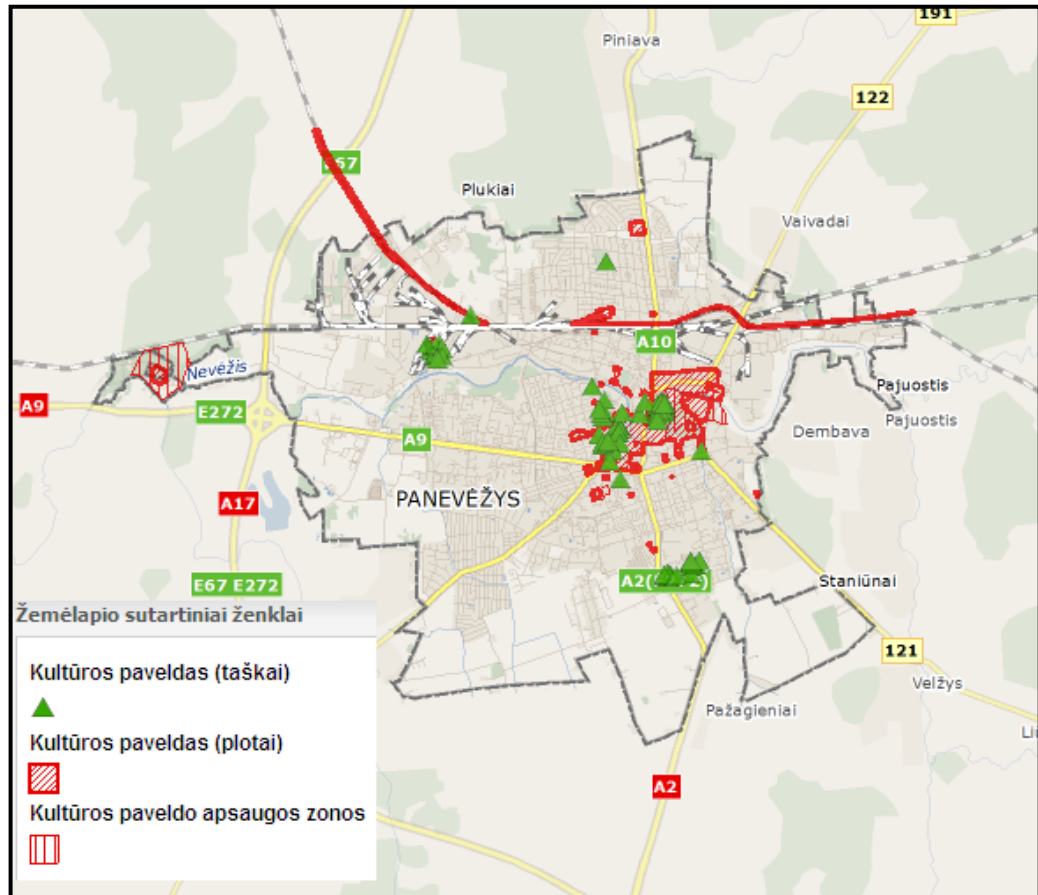
Panevėžio miesto savivaldybės 2016-2018 metų veiklos plane taip pat numatytos investicijos ir priemonės reikalingos Gamtinio karkaso ir želdynų bei rekreacijos teritorijų plėtrai įgyvendinant projektus: Autobusų stoties teritorijos konversija, pritaikant ją komercinei ir bendruomenių veiklai“, „Autobusų stoties prieigų sutvarkymas“, „Panevėžio Senvagės teritorijos kompleksinis sutvarkymas“, „J. Janonio gatvės (nuo žiedo iki Savitiškio g.) prieigų sutvarkymas“, „Laisvės aikštės ir jos prieigų kompleksinis sutvarkymas“, „Nepriklausomybės aikštės ir jos prieigų sutvarkymas“, „Viešųjų erdvių prie Bendruomenių rūmų sutvarkymas“, „Nevėžio upės ir pakrančių sutvarkymas (atkarpa nuo Stoties g. tilto iki Nemuno g. tilto)“, „Kultūros ir poilsio parko modernizavimas, gerinant miesto gamtinę aplinką ir gyvenimo kokybę, skatinat lankytojų srautus, aktyvų laisvalaikį“, „Jaunimo sodo sutvarkymas“, „Skaistakalnio parko ir jo prieigų sutvarkymas“.

Planuojamos ir įsisavintos investicijos padės: išlaikyti esamus miesto gamtinių teritorijų erdvinis parametrus ir plėsti žaliuosius plotus mažiau apželdintose teritorijose; įrengti trūkstantį ir modernizuoti esamą blogos būklės gamtinių rekreacinių zonų ir kultūrinių rekreacinių objektų infrastruktūrą; sparčiau integruoti į miesto struktūrą rekreacinį potencialą turinčias miesto teritorijas.

3.5. Nekilnojamojo kultūros paveldo sauga

Kultūros paveldas – esminis miesto identitetą nulemiantis faktorius. Svarbiausias bendrojo plano dalies „Nekilnojamojo kultūros paveldo sauga“ keliamas tikslas – išsaugoti Panevėžyje esantį kultūros paveldą ateinančioms kartoms ir išryškinti istorinį Panevėžio miesto identitetą, išplaukiantį iš esamų gamtinių sąlygų, istorinės miesto plano bei erdvinės struktūros raidos, išlikusių senojo užstatymo fragmentų bei atskirų objektų architektūros charakterio. Labai svarbu, kad išliktų nors fragmentiškai suvokiami trijų Panevėžį suformavusių miestelių (Senajo Panevėžio, Naujojo Panevėžio ir Smėlynės) branduoliai, būtų išsaugotas bei paryškintas jų istorinis charakteris.

Panevėžio miestas išsiskiria paveldo objektų įvairove. Remiantis Lietuvos valstybės Kultūros vertybių registro, parengto Kultūros paveldo departamento prie Kultūros ministerijos, 2017 m. 06 mėn. duomenimis, Panevėžio mieste yra įregistruoti 259 saugomi kultūros paveldo objektai. Miesto kultūros paveldą sudaro archeologiniai paminklai, statinių kompleksai, statiniai, laidojimo vietos, monumentai, statinių puošybos, įrangos objektai. Jų išsidėstymas pateiktas 6 paveiksle.



Pav. 6. Kultūros paveldo objektų išsidėstymas Panevėžio mieste
Šaltinis: Panevėžio miesto savivaldybės administracija

Panevėžyje kultūros paveldo objektai susikongruavę miesto istoriniame centre (išskyrus kelis objektus – Siaurojo geležinkelio komplekso dalis, malūnai ir kt.). Miestas išsiskiria sutvarkyta, patrauklia centrine miesto dalimi, tačiau trūksta vientiso, darnaus vizualinio viso miesto vaizdo. Dalis mieste išsidėsčiusių nekilnojamųjų kultūros paveldo objektų apleisti ir netvarkomi. Niūrios miesto prieigos, miegamieji rajonai mažina Panevėžio miesto patrauklumą.

BP sprendiniai užtikrina sistemingą Panevėžio miesto konkrečių teritorijų - istorinio miesto centro - darnų vystymąsi, racionalų teritorijų, lėšų ir kitų išteklių panaudojimą, atsižvelgiant į šių teritorijų plėtros ilgalaikius poreikius, konkrečius visuomenės poreikius, socialinius, ekonominius, ekologinius ir geografinius Panevėžio miesto savivaldybės ypatumus.

BP sprendiniai sudaro galimybes pritaikyti miesto pavaldume esantį kultūrinį ir istorinį paveldą visuomenės kultūriniais socialiniams poreikiams.

2016 metais siekiant išsaugoti kultūros paveldą buvo įrengtos kapinių schemas ir rodyklės, tvarkomos senosios miesto kapinės Apvaizdos take, pagaminta ir sumontuota atminimo lenta Donatui Banioniui įamžinti (Ukmergės g.47A), sutvarkyta 1863 metų sukilėlių aikštė, parengtas seniausio miesto pastato (Kranto g.21) aplinkos sutvarkymo projektas ir sutvarkyta aplinka, parengtas savanorių (7 vnt.) ir 1863 m. sukilimo dalyvio ir geologo V.Chmielevskio sutvarkymo projektas ir įgyvendintas.

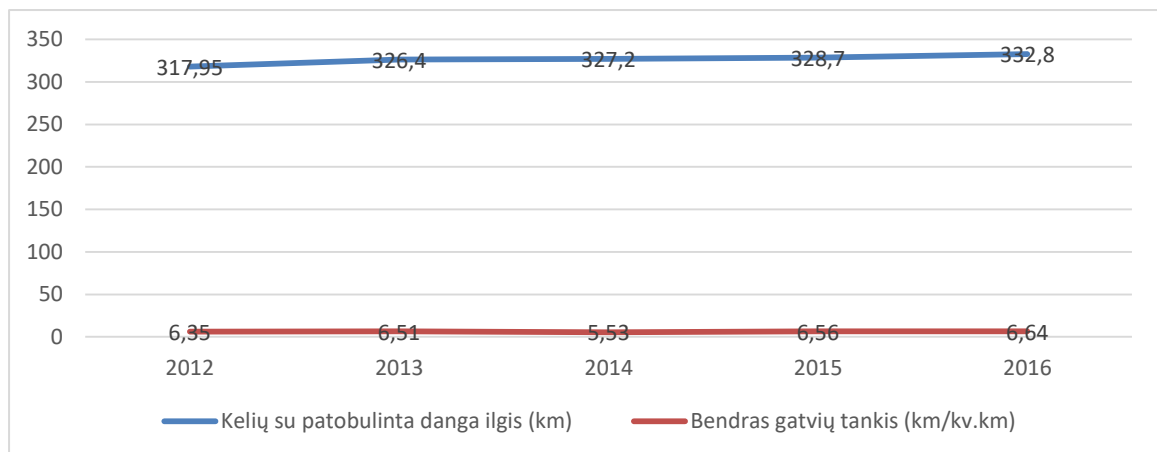
Panevėžio miesto savivaldybė yra įsteigusi Nekilnojamojo kultūros paveldo vertinimo tarybą. 2016 metais vykdyta nekilnojamojo kultūros paveldo vertinimo tarybos veikla (posėdžiai, vertinimo aktai, istorinė medžiaga).

3.6. Susisiekimo sistema

Panevėžio miesto savivaldybė yra svarbi Lietuvos Respublikos ir tarptautinės reikšmės kelių sankirta. Čia susikerta pagrindiniai šalies keliai, šalia yra automagistralė „Via Baltica“, miestą kerta geležinkelis ir siaurasis geležinkelis. Panevėžio miesto savivaldybėje stebimas nuolatinis didelis lengvųjų ir krovinių automobilių srautas.

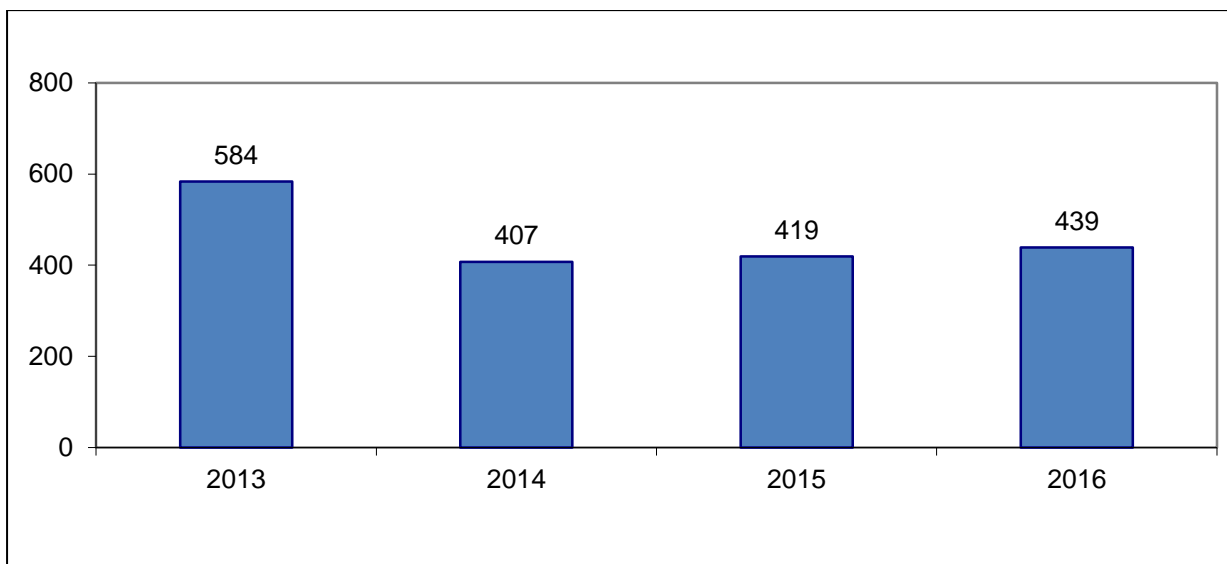
Panevėžio miesto savivaldybė kerta svarbūs magistraliniai (E67 Helsinkis–Talinas–Ryga–Panevėžys–Varšuva–Vroclavas–Praha, E272 Vilnius–Panevėžys–Šiauliai–Palanga–Klaipėda, A2 Vilnius–Panevėžys, A8 Panevėžys–Aristava–Sitkūnai, A9 Panevėžys–Šiauliai, A10 Panevėžys–Pasvalys–Bauskė) bei krašto (120 Radiškis–Anykščiai–Rokiškis, 121 Anykščiai–Troškūnai–Panevėžys, 122 Daugpilis–Kupiškis–Panevėžys, 195 Kėdainiai–Krekenava–Panevėžys) keliai. Rajoninės reikšmės keliai Nr. 3001, Nr. 3005, Nr. 3006 atlieka privažiavimo prie priemiestinių gyvenviečių funkciją. Mažinant transporto srautus per Panevėžio miestą buvo įrengtas A17 Panevėžio aplinkkelis, kuriuo nukreipiama didžioji dalis transporto srauto. Nutiestas Panevėžio aplinkkelis labai patogiai sujungia transporto srautus, vykstančius Rygos–Vilniaus kryptimis. Atsižvelgiant į esamus srautus, toks aplinkkelis jau nepatenkina esamų miesto poreikių, todėl pradėta jo rekonstrukcija.

Panevėžio miesto urbanistinė struktūra sudaro puikias sąlygas tolesnei racionaliai miesto susisiekimo sistemos plėtrai. Panevėžio miesto savivaldybė pasižymi dideliu kelių tankiu bei santykinai aukšta patobulintos kelių dangos (asfaltuoti keliai) struktūrine dalimi vietinės reikšmės keliuose. Nors visos pagrindinės miesto gatvės yra asfaltuotos, tačiau miesto pakraštyje, soduose dar yra labai daug gatvių, kurios nepritaikytos kokybiškam transporto ir pėsčiųjų judėjimui. Gatvių su patobulinta danga ilgis ir bendras gatvių tankis ir jų dinamika yra pavaizduota paveiksle.



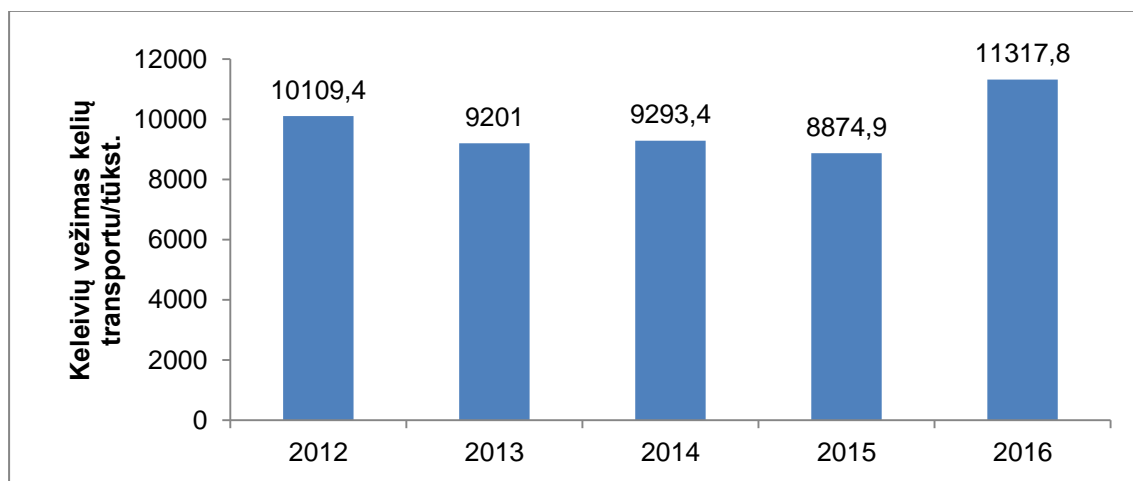
Pav. 7. Gatvių su patobulinta danga ilgis ir bendras gatvių tankis

Susisiekimo sąlygos priklauso nuo automobilizacijos lygio bei tokių urbanistinių faktorių, kaip gyventojų ir gatvių infrastruktūros tankis, darbo ir gyvenamosios vietos balanso. Panevėžio miesto savivaldybė pasižymi aukštu automobilizacijos lygiu. Panevėžio mieste 2016 m. pradžioje buvo 47 498 transporto priemonės. Automobilizacijos lygis Panevėžio mieste 2013-2016 metais sumažėjo (pav. 8).



Pav. 8. Automobilizacijos lygis (individualių lengvųjų automobilių skaičius /1000-iai gyventojų) Panevėžio mieste

Viešojo transporto paslaugos Panevėžio mieste ir priemiestyje yra gerai išplėtos. Viešojo keleivinio transporto paslaugų prieinamumas Panevėžio mieste yra gana aukštas, tačiau gana didelis autobusų amžius. Keleivių pervežimai rodo, kad viešasis transportas tarp gyventojų nėra labai populiarus (pav. 9). Viešojo transporto keleivių skaičius mažėja. Didžioji dalis Panevėžio gyventojų gyvena daugiabučių gyvenamųjų namų rajonuose, esančiuose šalia centro. Didžioji dalis darbo vietų yra miesto centre bei pietiniame pramonės rajonuose. Gyventojų, paslaugų, aptarnavimo objektų, mokyklų ir darbo vietų pasiskirstymas yra palankus transportiniu atžvilgiu. Blogiausiai viešuoju transportu aptarnaujama Panevėžio periferinė zona, vienbučių gyvenamųjų namų kvartalai – šiauriniame pakraštyje ir pietiniame–pietvakariniame pakraštyje.



Pav. 9. Keleivių vežimas kelių transportu Vietinio (miesto) susisiekimo maršrutais

Panevėžio miesto savivaldybėje fiksuojamas aukštas avaringumas, didelis sužeistųjų ir mirusiųjų kelių eismo įvykiuose skaičius. Panevėžio mieste 2016 m. užfiksuotos 27 juodosios dėmės. Daugiausia jų išsidėstę Klaipėdos ir Nemuno gatvėse. 21 juodoji dėmė nustatyta sankryžose ir 6 gatvių atkarpose, šiose vietose tikslinga kuo greičiau įrengti eismo saugos priemones, siekiant sumažinti eismo įvykių skaičių Panevėžio mieste. 2016 m. siekiant prižiūrėti eismo reguliavimo priemones, įrengti naujas priemones eismo saugumui didinti įrengtas 8 pėsčiųjų perėjų kryptinis LED apšvietimas, šviesoforų postas Aukštaičių g. – Nemuno g. – Ramygalos g. sankryžoje. Įrengtas perėjų apšvietimas prie Beržų g. 24, 29, 43, 46, 55, ties

Ramygalos g. 170, Smėlynės g. 51, J. Janonio g. 9 ir J. Tilvyčio g. perėjoje (ties SB „Ažuolas“). Baigta A. Smetonos, Karžygių, T. Moigio, Birutės, Š. Mero ir Perkūno g. apšvietimo tinklų rekonstrukcija.

Panevėžio miesto savivaldybė taip pat pasiekama geležinkelių transportu. Geležinkelio linijos teigiamai įtakoja Panevėžio miesto urbanistinę bei ekonominę plėtrą, tačiau apsunkina susisiekimą automobilių transportu miesto teritorijoje bei mažina bendrą gatvių tinklo rišlumą. 2016 m. baigta rengti galimybių studija „Panevėžio geležinkelio krovinių regioninio terminalo (logistikos centro prie „Rail Baltica“) įrengimas. Tarptautiniu mastu vykdomas „Rail Baltica“ projekto įgyvendinimas sustiprins Panevėžio miesto geografinės padėties, urbanistinės struktūros ir esamos transporto infrastruktūros privalumus. Greitojo geležinkelio Rail Baltica trasa pro Panevėžį padės įsitvirtinti miestui kaip vienam pagrindinių tranzito ir logistikos centrų šalyje bei sustiprins Panevėžio kaip metropolinio centro reikšmę.

Panevėžio mieste yra siaurojo geležinkelio („siauruko“) infrastruktūra jungianti su Anykščių rajono savivaldybe, tačiau siaurasis geležinkelis naudojamas tik šiltuoju metų laiku kaip rekreacinis, turistinis rekreacinis objektas, todėl keleivių transportavimui nenaudojamas.

Panevėžio miesto savivaldybėje gerai išplėta dviračių takų infrastruktūra. Statistikos departamento duomenimis 2016 m. bendras dviračių takų ilgis Panevėžio miesto savivaldybėje siekia apie 91 km, tankis 1,8 km/kv. km. Nors Panevėžio miesto savivaldybės dviračių takų tinklas yra tankus ir gerai išvystytas, dalies dviračių takų fizinė būklė yra bloga ir nėra tinkama dviračių transportui vystyti, todėl reikalingas dviračių takų infrastruktūros atnaujinimas.

Panevėžio mieste individualių lengvųjų automobilių aptarnauja 35 veikiančios degalinės (žr. susisiekimo infrastruktūros brėžinį), numatoma įsteigti papildomai 11 degalinių. Įvertinus prognozuojamą gyventojų skaičių bei numatomą automobilizacijos lygį, Panevėžio mieste suplanuotas optimalus degalinių tinklas, 1 degalinė turėtų aptarnauti ne daugiau kaip 1500 automobilių. Šis norminis automobilių techninio aptarnavimo reikalavimas Panevėžio mieste bus tenkinamas ir ateityje.

Panevėžyje 2016 m. pabaigoje buvo įrengtos trys nuolat veikiančios elektromobilių įkrovimo stotelės. Mažas elektromobilių įkrovimo stotelių skaičius neskatina tolimesnės elektromobilių plėtros Panevėžyje.

Vystant Panevėžio miesto gyvenamųjų teritorijų susisiekimo sistemą, siekiama suformuoti gatvių tinklą, sudarantį sąlygas racionaliai urbanizacijai ir teritorijoms aprūpinti inžinerine infrastruktūra; sukurti integruotą miesto gatvių ir užmiesčio kelių tinklą, Panevėžio miesto dviračių takų tinklą, prisijungiant prie miesto esamų takų tinklo.

Viena didžiausių Panevėžio miesto problemų yra automobilių statymas centrinėje miesto dalyje ir daugiaaukščio užstatymo rajonuose, kur realiai neįmanoma įrengti visų reikiamų stovėjimo vietų dėl užstatymo tankio, sanitarinių apsaugos zonų, želdynų. Šių problemų sprendimo būdai plačiau bus nagrinėjami rengiant darnaus judumo planą.

Panevėžio miestas yra parengęs svarbiausius susisiekimo sistemos plėtrai reikalingus teritorijų planavimo dokumentus. Svarbu nuosekliai įgyvendinti šių dokumentų sprendinius. Panevėžio miestas dėl savo reljefo, kompaktiškos teritorijos, traukos objektų išdėstymo mieste ir miesto centrinės dalies pasiekiamumo iš periferinių teritorijų yra palankus bevariklio transporto infrastruktūros plėtrai.

BP sprendiniuose numatytas gatvių tinklas nėra visiškai suformuotas, nes ne visi, reikalaujantis didelių investicijų, bendrojo plano sprendiniai vykdomi (Planuojama nutiesti Pievų g., jungiančią Jurginų g. su Nemuno g., įrengiant viaduką per geležinkelį; performuoti esamą Žiedų g.-Topolių g.-Vaivorykštės g. sankryžą nutraukiant dalį Žiedų g. dėl nedideliu atstumu atsirandančios naujos gatvės sankirtos su Vaivorykštės g.; ties pietiniu įvažiavimu į miestą įrengti stambią žiedinio tipo sankryžą; naujoms teritorijoms aptarnauti suformuoti naują gatvę, lygiavertę miesto aplinkkeliui (numatoma dalinai esamų gatvių/kelių pagrindu nuo Pušaloto g. iki T. Tilvyčio g. tęsinio su tiltu per upę).

2016 metais remontuoti, rekonstruoti, prižiūrėti miesto infrastruktūros objektai (rekonstruoti pėsčiųjų ir dviračių takai Kultūros ir poilsio parko teritorijoje, Panevėžio m. J.Tilvyčio g. dalies (nuo Klaipėdos g. iki V.Alanto - J.Tilvyčio gatvių žiedinės sankryžos) kapitalinis remontas, I etapas - J.Tilvyčio g. dalies (nuo Klaipėdos g. iki Nemuno g.) kapitalinis remontas, rekonstruotas J.Tilvyčio g. ruožas nuo Klaipėdos g. iki Nemuno g. 2016 m. parengtas Jakšto gatvės rekonstrukcijos projektas, planuojama Stetiškių

gatvės dalies (nuo Aitvarų g. iki Stetiškių g.) rekonstrukcija klojant lietaus nuotekų tinklus. Toliau bus prižiūrimi, modernizuojami, naujai įrengiami susisiekimo ir inžinerinės infrastruktūros objektai.

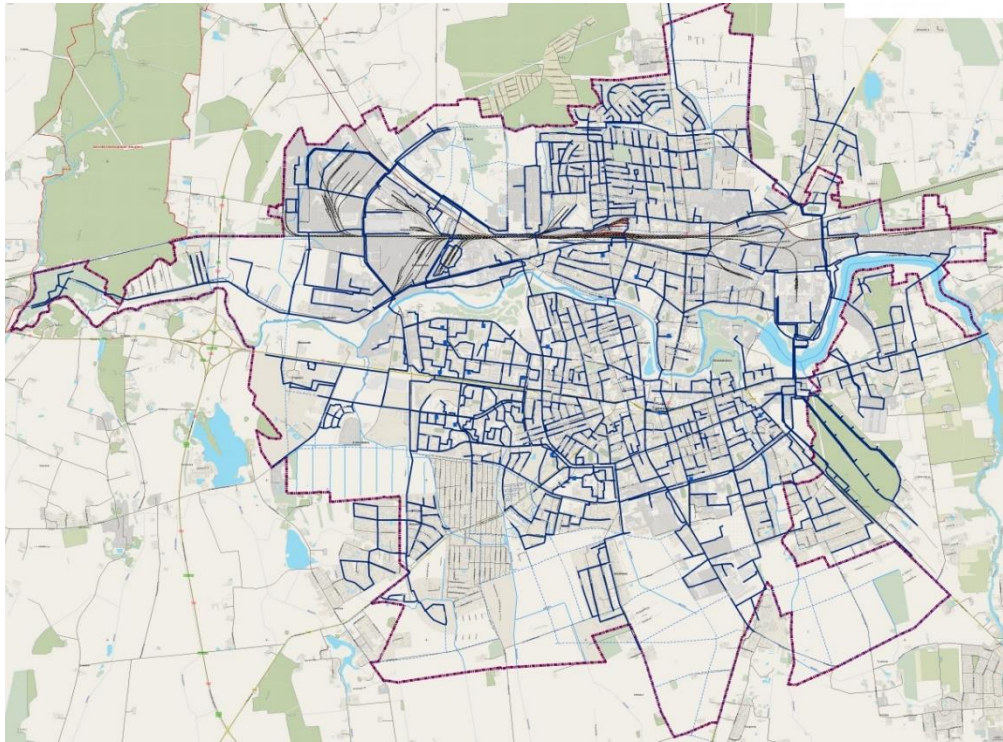
Panevėžio miesto BP susisiekimo dalies sprendinių įgyvendinimo prioritetai dalinai nustatyti „Panevėžio miesto plėtros 2014–2020 metų strateginiame plane“. Gerinant susisiekimo sistemą, rengiami investiciniai projektai ir 2016–2018 metais planuojama įgyvendinti projektus:

- „J. Janonio gatvės (nuo žiedo iki Savitiškio g.) prieigų sutvarkymas;
- atlikti Panevėžio miesto J. Tilvyčio g. dalies (nuo Klaipėdos g. iki V. Alanto–J. Tilvyčio gatvių žiedinės sankryžos) kapitalinio remonto darbus;
- Planuojama vykdyti J. Tilvyčio g. dalies (nuo V. Alanto–J. Tilvyčio gatvių žiedinės sankryžos iki miesto ribos) kapitalinio remonto techninio darbo projekto parengimą, išskiriant etapus ir rekonstravimo darbus;
- Aguonų I ir II skg. rekonstravimo darbus;
- V. Alanto g. tęsinio (nuo Projektuotojų g. ir Kniaudiškių g. sankryžos) III etapo darbus – kairioji eismo juosta nuo Projektuotojų g. iki V. Alanto g.–Savitiškio g. žiedinės sankryžos;
- „Panevėžio A. Jakšto g. rekonstrukcija“, atlikti būtinus vietinių gatvių įrengimo darbus, užtikrinant saugų eismo organizavimą ir sujungimą su Pažalvaičių gatve ir J. Janonio gatvės tęsinium už aplinkkelio;
- atlikti J. Janonio gatvės rekonstrukcijos techninio projekto koregavimą/parengimą;
- įgyvendinti projektą „Dviračių takų plėtra Panevėžyje (Nemuno g. dviračių tako (nuo Klaipėdos g. iki Ramygalos g.) rekonstrukcija ir trūkstančių atkarpų įrengimas)“;

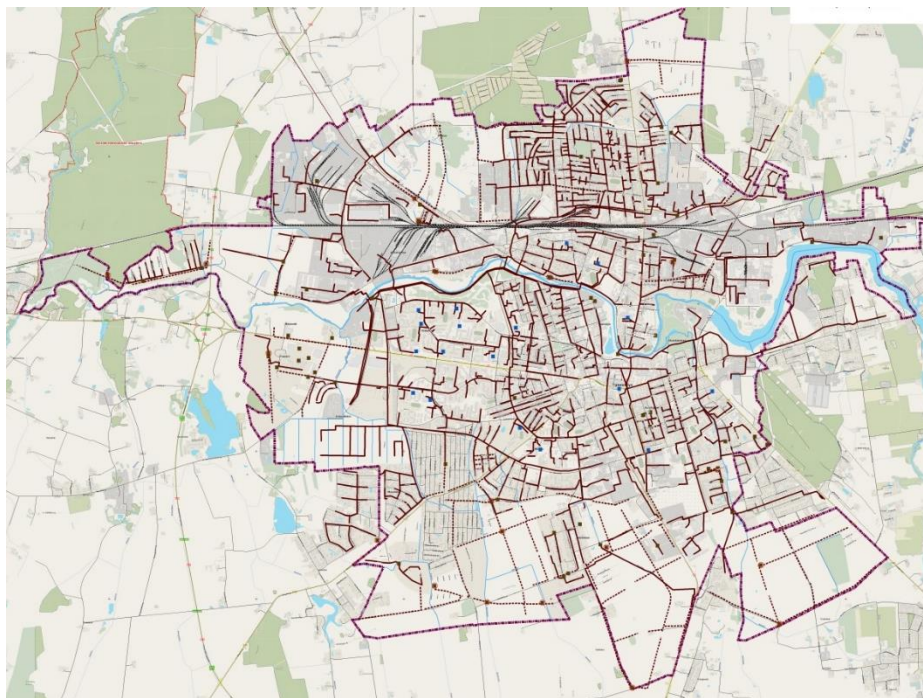
Vykdamas BP susisiekimo dalies sprendinius planuojama parengti „Panevėžio miesto darnaus judumo planą, kuris turėtų detalizuoti dar neįgyvendintus Panevėžio miesto bendrojo plano susisiekimo dalies sprendinius, nustatyti prioritetus ir pateikti sprendinių įgyvendinimo programą.

3.7. Inžinerinės infrastruktūros plėtra

Vandentiekia, vandenvala, lietaus nuotekos. Panevėžio miesto vandens tiekimo ir nuotekų tvarkymo sistemą sudaro ne tik Panevėžio mieste, bet ir periferinėse zonose Panevėžio rajone nutiesti vandentiekio (10 pav.), buitinių nuotekų (11 pav.) ir lietaus vandens tinklai, įrengtos vandenvietės, nuotekų valyklos, siurblinės ir kiti įrenginiai.



Pav. 10. Vandentiekio tinklai



Pav. 11. Buitinių nuotekų tinklai

Panevėžio miesto centralizuotų vandens tiekimo ir nuotekų surinkimo tinklų sistema yra gerai išplėtotą ir beveik atitinka direktyvos 91/271/EEB nuostatus dėl centralizuoto vandentiekio ir nuotekų surinkimo tinklų prieinamumo gyventojams (siektinas rodiklis 95 proc., o esama situacija – atitinkamai 91,62 ir 91,79 proc.). PANEVĖŽIO miesto gyventojams tiekiamo geriamojo vandens kokybė atitinka keliamus kokybinius reikalavimus (Lietuvos higienos normą (HN 24:2003) ir ES geriamojo vandens kokybę apibrėžiančių direktyvų reikalavimus), naudojami geležies iš vandens šalinimo įrenginiai. Veikianti vandens tiekimo sistema užtikrina nenutrūkstamą vandens tiekimą gyventojams – saugomos geriamojo vandens atsargos rezervuaruose.

Panevėžio mieste ir Panevėžio aglomeracijoje yra nuolat įgyvendinami vandens tiekimo ir nuotekų surinkimo infrastruktūros plėtros darbai, kuriais siekiama pagerinti esamos infrastruktūros būklę: ją išplėsti iki reikalavimų, kad ne mažiau 95 proc. Panevėžio aglomeracijos būtų teikiamos centralizuotos vandens tiekimo ir nuotekų surinkimo paslaugos, pagerinti teikiamų paslaugų kokybę, sumažinti vandens nuostolius vandens tiekimo tinkluose, sumažinti lietaus nuotekų ir polaidžio vandens infiltraciją į nuotekų tinklus.

Susidarančias nuotekas Panevėžio mieste valo UAB „Aukštaitijos vandenys“ Panevėžio miesto nuotekų valykloje (Nevėžnikų kaime, Panevėžio r.). Nuotekų valykla 2000–2007 m. buvo modernizuota. Šiuo metu nuotekų valykloje nuotekos išvalomos iki reikalaujamų normų.

Prie nuotekų valymo tinklų Panevėžio mieste yra prijungta apie 91,79 proc. visų miesto gyventojų.

2015 pabaigoje baigtas įgyvendinti projektas „Panevėžio dumblo apdorojimo įrenginių statyba“. Projekto metu sukurta infrastruktūra užtikrina tinkamą nuotekų valykloje susidariusio nuotekų dumblo apdorojimą ir saugojimą. Dėl šio projekto įgyvendinimo sumažėjo neigiamas dumblo taršos poveikis paviršiniams bei požeminiams vandenims, gruntui, dirvožemiui ir gyventojams. Nuotekų dumblo džiovykloje džiovinamo dumblo kiekis 2016 m. sudarė 3524 tonas.

2016 m. pateikta paraiška projektui „Geriamojo vandens tiekimo ir nuotekų tvarkymo sistemų renovavimas ir plėtra Panevėžio mieste ir rajone“. Projekto įgyvendinimo pradžia numatyta 2017 m. Įgyvendinant projektą bus užtikrintas kokybiškas centralizuotas vandens tiekimas bei nuotekų tvarkymas Panevėžio miesto savivaldybės teritorijoje, vadovaujantis patvirtintu miesto teritorijos bendruoju planu bei bus įgyvendinamos nustatytos vandens tiekimo ir nuotekų tvarkymo infrastruktūros plėtros kryptys, atitinkančios patvirtintą miesto teritorijos bendrąjį planą. Numatytas plėsti vandens tiekimo ir nuotekų surinkimo tinklas projekto teritorijoje, prisidės prie užtikrinimo, kad ne mažiau 95 proc. Panevėžio miesto gyventojų būtų teikiamos centralizuotos vandens tiekimo ir nuotekų surinkimo paslaugos. Įgyvendinus projekto uždavinius, planuojami atitinkami kiekybiniai rezultatai: vandentiekio tinklų įrengimas – apie 18,539 km; nuotekų tinklų įrengimas – apie 18,034 km; sudaryta galimybė 365 privačių namų savininkams prisijungti prie centralizuotų vandentiekio tinklų; sudaryta galimybė 348 privačių namų savininkams prisijungti prie centralizuotų nuotekų tinklų; 803 panevėžiečiai gaus aukštos kokybės Lietuvos higienos normos HN 24:2003 reikalavimus atitinkantį geriamąjį vandenį; 766 panevėžiečiai galės pasinaudoti nuotekų surinkimo ir išvalymo paslauga; sumažės tinklų eksploatacinės išlaidos dėl sumažėjusio avarijų tinkluose skaičiaus, vandens netekčių, pritekėjimų į nuotekų tinklus. 2990 gyventojų gaus geriamojo vandens tiekimo paslaugą rekonstruotais vandentiekio tinklais ir 11 684 gyventojams bus teikiama nuotekų šalinimo paslauga rekonstruotais nuotekų tinklais.

Nors Panevėžio mieste plėtojama vandens tiekimo, nuotekų surinkimo ir valymo infrastruktūra, tačiau vis dar pastebimi dideli vandens nuotoliai vandens tiekimo ir didelė infiltracija nuotekų surinkimo tinkluose, susidėvėjusi vamzdinių infrastruktūra, neužtektinai pralaidi lietaus nuotekų surinkimo sistema.

Geriausiai nuotekų surinkimo tinklas išplėtotas centrinėje miesto dalyje.

Kompaktiškai užstatytoje miesto teritorijos dalyje gerai išvystyta inžinerinė infrastruktūra, o miesto periferinėje zonoje pastatytų individualių gyvenamųjų namų kvartalų inžinerinė infrastruktūra daugeliu atvejų prijungta prie miesto inžinerinių tinklų sistemų.

Miesto vandentiekos ir vandenvalos plėtrą užtikrina 2013.03.28 Panevėžio miesto savivaldybės tarybos sprendimu Nr.1-94 patvirtintas Panevėžio miesto vandens tiekimo ir nuotekų tvarkymo infrastruktūros plėtros specialusis planas, kurio sprendiniai yra integruoti į miesto BP.

Panevėžio mieste funkcionuoja atskiroji nuotekų tvarkymo sistema, buitinės atliekos yra atskirtos nuo paviršinių nuotekų ir tvarkomos atskirai. Panevėžio miesto paviršinių nuotekų surinkimo sistema gerai išvystyta. Bendras miesto lietaus kanalizacijos tinklų ilgis siekia apie 220 km. Panevėžio miesto paviršinės nuotekos daugiausiai nukreipiamos į Nevėžio upę. Pietvakarinėje dalyje paviršinės nuotekos serenkamos į Šermuto, Nendrės ir Šakinės upelius. Pietryčiuose nuotekos nukreipiamos į Žagenio upelį. Tačiau lietaus nuotekų tvarkymo sistema yra pasenusi. lietaus nuotekų surinkimo sistema neužtektinai pralaidi ir teršia paviršinius vandenį. Būtina didinti didinti lietaus nuotekų surinkimo efektyvumą, modernizuojant ir plečiant lietaus nuotekų, kanalizacijos ir drenažų sistemas bei jų infrastruktūrą.

2016 metais pasirašyta ES struktūrinių fondų finansavimo sutartis pagal 2014–2020 m. Europos Sąjungos fondų investicijų veiksmų programos 5 prioriteto priemonę dėl projekto „Lietaus vandens surinkimo, valymo ir nuotekų bei drenažo sistemų projektavimas, diegimas ir renovavimas“. Įgyvendinus Projektą, bus sumažinta užtvindymo paviršinėmis nuotekomis rizika ir neigiamas poveikis aplinkai bei ekonomikai Panevėžio mieste. Numatoma inventorizuoti paviršinių nuotekų infrastruktūrą, įrengti ir rekonstruoti paviršinių nuotekų surinkimo tinklus ir kitą susijusią infrastruktūrą.

Miesto paviršinių (lietaus) nuotekų infrastruktūros plėtrą užtikrina 2015.03.26 Panevėžio miesto savivaldybės tarybos sprendimu Nr. 1-99 patvirtintas „Panevėžio miesto paviršinių (lietaus) nuotekų infrastruktūros specialusis planas“.

Atliekų tvarkymas

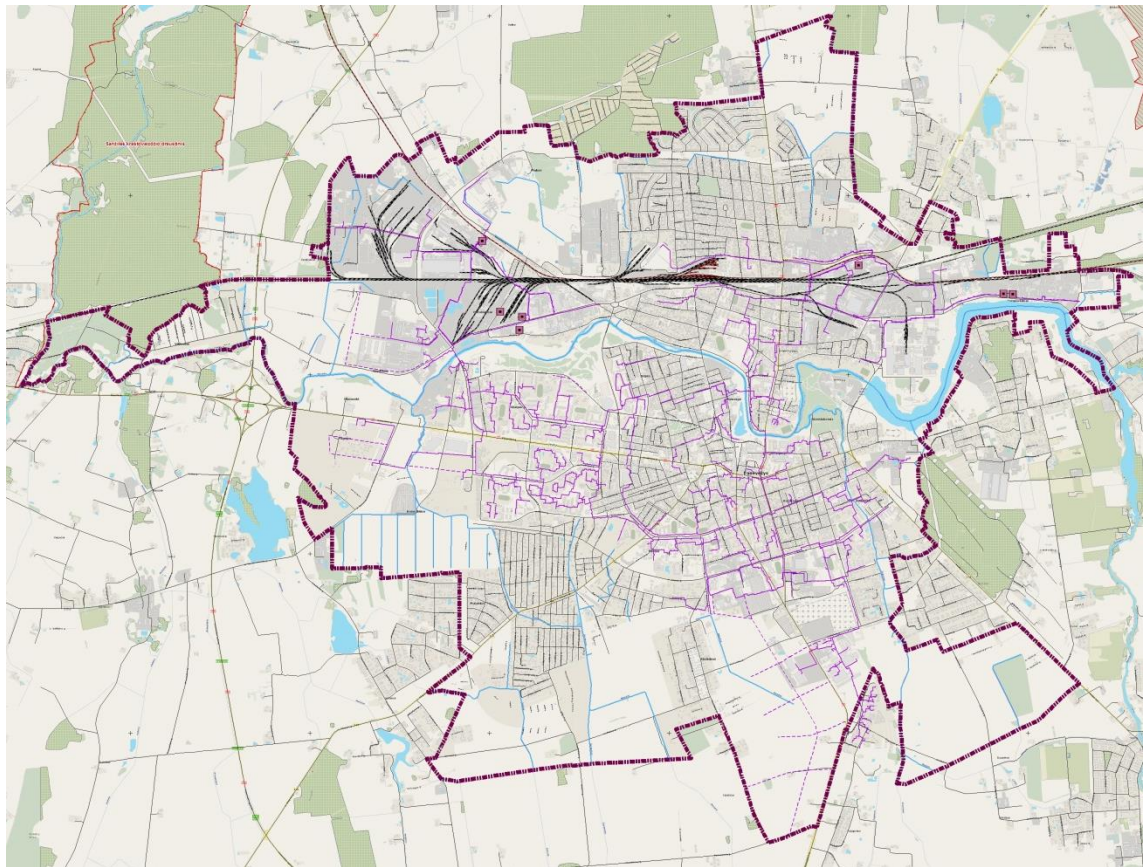
Pagrindiniai miesto atliekų tvarkymą reglamentuojantys teisės aktai yra Panevėžio miesto atliekų tvarkymo taisyklės bei Panevėžio miesto 2014–2020 m. atliekų tvarkymo planas. Panevėžio miesto atliekų surinkimo ir tvarkymo sistema yra integruota į bendrą Panevėžio regiono atliekų tvarkymo sistemą. Panevėžio miestas pasižymi komunalinių atliekų tvarkymo sistemą papildančių atliekų tvarkymo sistemų gausa. Vertinant Panevėžio mieste sudarytas antrinių žaliavų surinkimo galimybes gyventojams, galima teigti, kad yra sudarytos tinkamos sąlygos rūšiuoti ir šalinti antrines žaliavas. Dabartinė atliekų sistema atitinka beveik visus keliamus normatyvinius reikalavimus: pastebimas tik antrinių žaliavų konteinerių aikštelių trūkumas.

2016 m. pradėta rengti atliekų surinkimo konteinerių aikštelių išdėstymo Panevėžio mieste schema. Pateikta paraiška įgyvendinti pagal 2014–2020 metų ES fondų investicijų veiksmų programos 5 prioriteto priemonę remiamą projektą „Panevėžio regiono komunalinių atliekų tvarkymo infrastruktūros plėtra“. Gauti asignavimai pagal projekto paraišką padės sparčiau įgyvendinti BP atliekų tvarkymo dalies sprendinius. Įgyvendinus projektą bus pagerinta komunalinių atliekų tvarkymo sistema ir padidinti rūšiuojamojo surinkimo pajėgumai, išplečiant komunalinių atliekų rūšiuojamojo surinkimo infrastruktūrą ir didinant visuomenės sąmoningumą atliekų prevencijos bei tvarkymo srityje.

Centralizuotas šilumos tiekimas

Centralizuotas šilumos tiekimas (toliau - CŠT) yra pagrindinis vartotojų aprūpinimo šilumine energija būdas Panevėžio mieste (60 % visų miesto pastatų šilumos energija aprūpina CŠT sistema). Šiluminę energiją Panevėžiui centralizuotai tiekia AB „Panevėžio energija“.

Panevėžio mieste yra gerai išplėtotą centralizuoto šilumos tiekimo sistemą (pav 12): didelė dalis gyventojų naudojami centralizuotai tiekiamą šilumos energiją, centralizuotas šilumos tiekimo tinklas sandarus (patiriami maži technologinio vandens nuostoliai), tačiau neefektyvus (patiriama apie 19 proc. šiluminės energijos nuostolių); naudojamas biokuras sudaro sąlygas diversifikuoti bei mažinti šilumos energijos gamybos sąnaudas ir kaštus; šilumos gamybai naudojamos energijos jėgainės naujos, modernios ir efektyvios.



Pav. 12. Šilumos tinklai

Daugiabučiai gyvenamieji namai, visuomeninės paskirties pastatai, dalis individualių gyvenamųjų namų bei prekybos ir pramonės įmonių pastatų šilumos energija šildymo reikmėms aprūpinami iš miesto CŠT sistemos. Centralizuoto šilumos tiekimo licencijuojamą veiklą Panevėžio mieste šiuo metu vykdo ir miesto CŠT tinklus valdo AB „Panevėžio energija“. Bendrovė nuolatos investuoja į šilumos ūkio modernizavimą bei pertvarkymą, siekdama pagerinti šilumos gamybos ir perdavimo patikimumą. Pagal patvirtintus planus ir grafikus kiekvienais metais atliekami įrenginių ir šilumos perdavimo tinklų bandymai bei remontai.

2016 m. atliktas šilumos tinklų trasų būklės tyrimas, sudarytas vamzdinių pakeitimo planas, atlikta šilumos trasų renovacija, rekonstruota 1,08 km šilumos tinklų. Modernizuota Panevėžio katilinė RK-1, keičiant iškastinį kurą į biokurą. Katilinėje pastatytas naujas 12 megavatų galios vandens šildymo katilas, sumontuota technologinė įranga, pastatyti dūmų valymo ir šalinimo sistemos, įrengta dengta biokuro sandėliavimo aikštelė. Sumontuotas biokuro kūrenamas katilas, sumažins šilumos gamybos sąnaudas, nes mažės deginamas gamtinių dujų kiekis, mažės ir šiltnamio efektą sukeliančių teršalų išmetimas į aplinką. Mieste šiuo metu yra 135 renovuoti su centralizuota šilumos sistema pastatai.

Artimiausiu metu žadama ir toliau modernizuoti pasenusius centralizuoto šilumos energijos tiekimo sistemos tinklus bei didinti šilumos energijos gamybos efektyvumą remontuojant esamus arba statant naujus energijos gamybos įrenginius Panevėžio mieste. 2016 metais gauta 2014-2020 m. ES struktūrinių fondų finansinė parama pagal priemonę „Šilumos tiekimo tinklų modernizavimas ir plėtra“. Pradedami įgyvendinti projektai:

- „Panevėžio m. šilumos tinklų rekonstravimas Smėlynės, J. Basanavičiaus, Ukmergės, Ramygalos, Beržų, Nemuno, Kosmonautų, Žvaigždžių, Pramonės gatvių zonoje“
- „Panevėžio m. šilumos tinklų rekonstravimas Respublikos, J. Basanavičiaus, Molainių, Pilėnų gatvių zonoje“
- „Panevėžio m. šilumos tinklų rekonstravimas Paliūniškio, Nemuno, M. Valančiaus, Pramonės, Staniūnų gatvių zonoje“

Dauguma su šilumos ūkio klausimų yra sprendžiama 2015 m. birželio 25 d. Panevėžio miesto tarybos sprendimu Nr. 1-134 patvirtintu Panevėžio miesto šilumos ūkio specialioju planu.

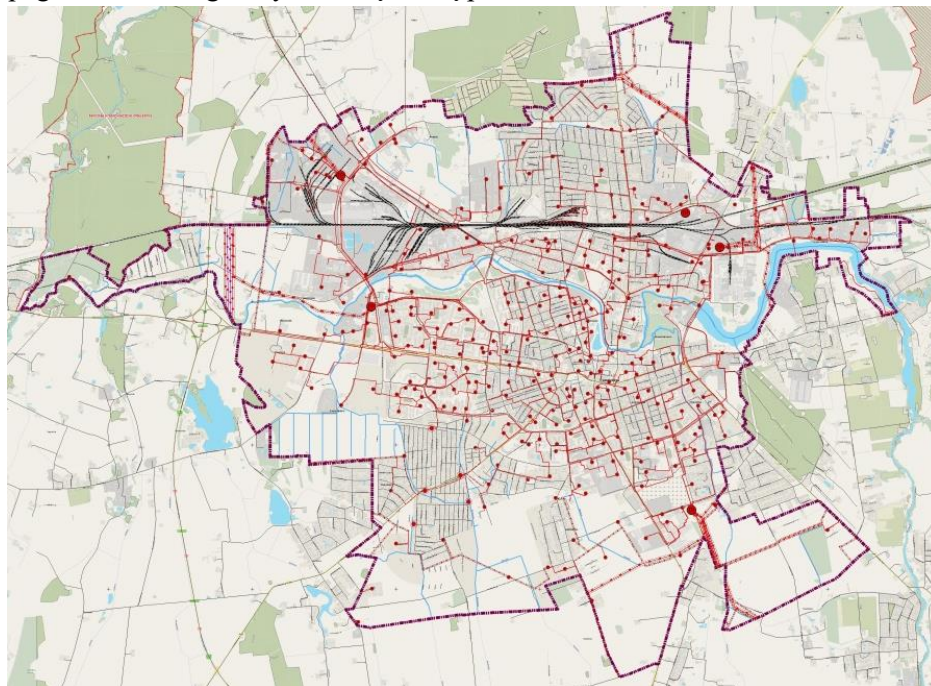
Energetinė infrastruktūra: elektros energija

Elektros energijos tiekimas Panevėžio miesto gyventojams ir ūkio subjektams užtikrinamas AB „ESO“ skirstomaisiais tinklais, kuriuos Panevėžio mieste prižiūri AB „ESO“ Panevėžio regiono Panevėžio skyrius. Elektros tinklai Panevėžio miesto atžvilgiu yra palankiai išsidėstę teritorijoje.

Panevėžio mieste gaminama elektros energija (kogeneraciniu būdu) sudaro daugiau kaip 50 proc. miesto elektros energijos vartojimo poreikių, nedidelė dalis (apie 0,5 proc.) energijos gaminama iš atsinaujinančių energijos šaltinių (nuotekų valymo procesuose susidarantių biodujų). Skirstomieji elektros tinklai gerai išplėtoti, o esami galingumai nėra išnaudoti, todėl yra sudarytos geros galimybės (esant poreikiui) nesudėtingai prijungti naujus vartotojus.

Panevėžio miestas aprūpinamas elektra iš keturių 110/10 kV įtampos transformatorinių pastočių, nuo kurių elektra paskirstoma 10 kV įtampos tinklais. Panevėžio mieste didžioji dalis elektros tiekimo tinklų yra sukabeluota.

Elektros energijos skirstymo tinklai išvystyti visame mieste (pav. 13), realizuojami pagal poreikius, įgyvendinami pagal finansines galimybes bei įmonių prioritetus.



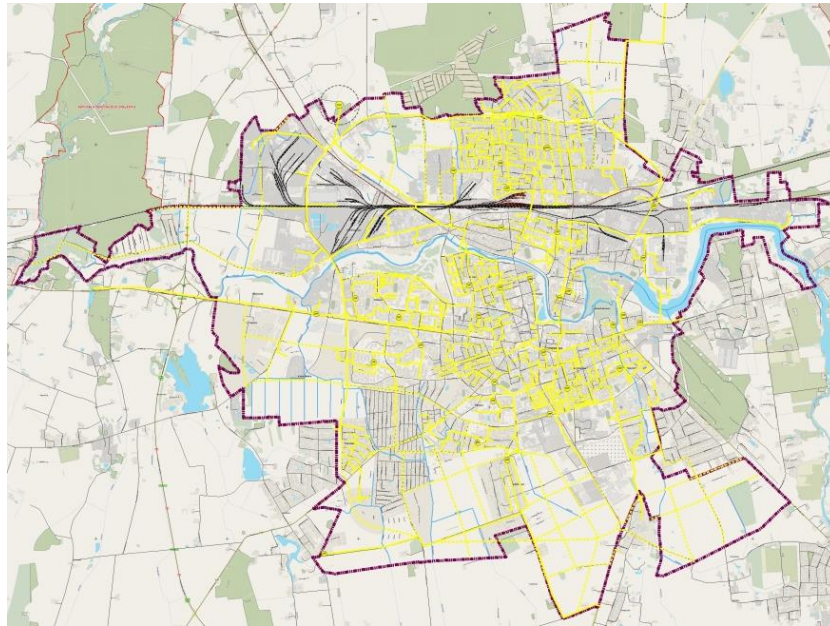
Pav. 13. Elektros tinklai

Energetinė infrastruktūra: gamtinių dujų tiekimas

Panevėžio miestas yra dujofikuotas. Esama gamtinių dujų perdavimo sistema užtikrina stabilų darbo režimo palaikymą, gamtinių dujų tiekimo saugumą ir patikimumą. Magistralinis dujotiekis priskiriamas potencialiai pavojingiems įrenginiams, kurių bendrusius eksploataavimo priežiūros principus nustato Pavojingų įrenginių priežiūros įstatymas. Saugiam ir patikimam magistralinio dujotiekio darbui užtikrinti būtina įvertinti specialiąsias ir ūkinės veiklos ribojimo sąlygas. Skirstomųjų dujotiekių sistema yra gerai išvystyta. Gamtinės dujos yra tiekiamos iš dviejų skirstymo stočių:

- Vabalų DSS, pajėgumas 45 tūkst. m³/val.;
- Bliūdžių DSS, pajėgumas 70 tūkst. m³/val.

Panevėžio miesto gamtinių dujų tiekimo sistema gali užtikrinti dujų tiekimą šildymo reikmėms visame mieste (pav. 14).



Pav. 14. Dujotiekis

Panevėžio miesto, tiek periferinės zonos teritorijos, gali būti dujofikuojamos, jei tai ekonomiškai naudinga. Todėl skirstomojo dujotiekio plėtra vykdoma pagal poreikį.

Ryšių infrastruktūra. Panevėžio mieste yra gerai išplėtotą telekomunikacinę infrastruktūrą leidžianti prisijungti prie fiksuoto ryšio tinkle praktiškai visoje miesto teritorijoje.

„Lietuvos paštas“ Panevėžio mieste turi 6 pašto skyrius, vieną kilnojamą paštą (Panevėžio 1-ąjį kilnojamą paštą), 5 LP EXPRESS terminalus bei 8 „PayPost“ skyrius.

Mobilus ryšio paslaugas Panevėžio mieste teikia: Lietuvos Respublikos ryšių reguliavimo tarnybos duomenimis judriojo ryšio paslaugas Panevėžio mieste teikia trys operatoriai: UAB "Bitė Lietuva", AB "Telia Lietuva" ir UAB "Tele2".

Vystomas šviesolaidinių kabelių tinklas.

Ryšių infrastruktūros plėtra vykdoma pagal poreikį.

3.8. Prekybos centrų išdėstymas

Panevėžio miesto bendrojo plano BP keitimo sprendiniuose yra pateikti ir prekybos centrų išdėstymo sprendiniai bei jų schema - brėžinys. Miesto teritorija šiuo požiūriu suskirstyta į tris zonas. Nustatyti reikalavimai prekybos centrų išdėstymui, nurodyti prekybos objektų išdėstymo privalomieji reikalavimai (miesto teritorijoje), nurodant didžiausią galimą vieno prekybos objekto bendrą plotą atskirose planuojamos teritorijos dalyse.

Panevėžyje šiuo metu yra apie 30 kasdienio vartojimo prekių (universalių) prekybos centrų. Daugiausia prekybos centrų yra centrinėje miesto dalyje ir šalia Klaipėdos gatvės. Šiaurinėje Panevėžio dalyje (į šiaurę nuo geležinkelio) prekybos centrų trūksta. Apie 90 % gyventojų prekybos centrus pasiekia ne didesniu nei 1 km atstumu. Prasčiau prekybos centrai pasiekiami iš miesto pietinės dalies vienbučių namų kvartalų prie Jurgio Tilvyčio g.

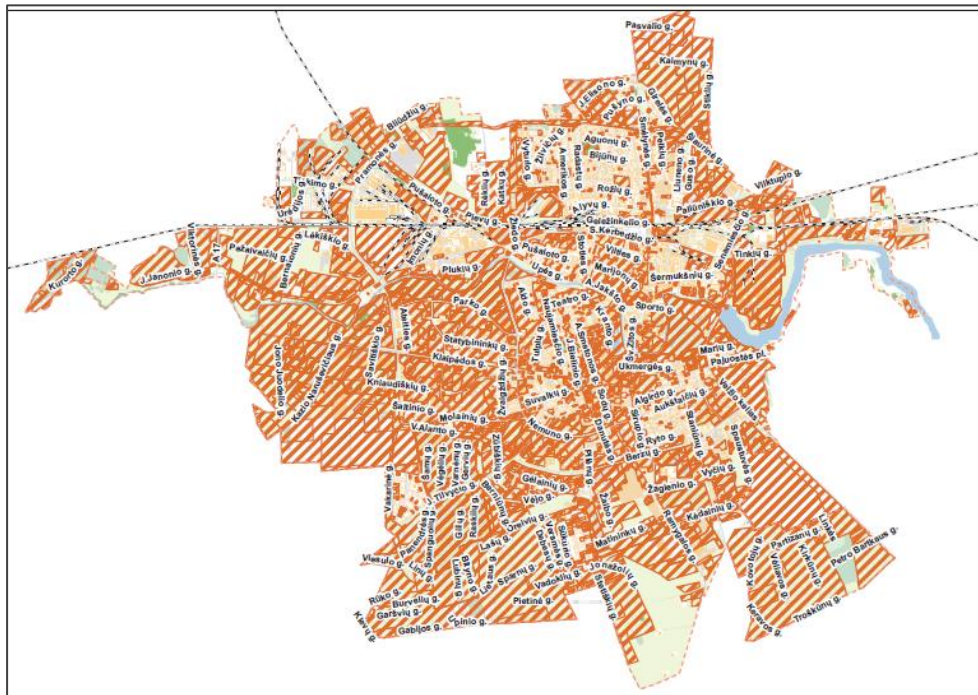
3.9. Žemės naudojimas ir teritorijos balansas

Miesto bendrojo plano sprendiniai nurodo miesto teritorijos funkcines zonas, kuriose nustatyta galimas žemės naudojimo tipas ir žemės naudojimo būdai bei užstatymo intensyvumo ir aukštingumo reglamentai. Planuojamos funkcines zonas ir nustatyti šių zonų tvarkomieji reglamentai.

Bendrojo plano sprendiniuose miesto teritorija suskirstyta pagal prioritетines žemės naudojimo paskirtis, išskiriant kiekvienai teritorijai nustatytą vyraujančią funkciją. Planuojant atskirų teritorijų naudojimo kryptis, atsižvelgiama į tai, kokia veikla šioje teritorijoje turėtų dominuoti. Tam tikrai teritorijai priskirtas žemės naudojimo būdas reiškia, kad teritorija toliau bus vystoma pagal numatytą veiklą ir kitos galimos veiklos rūšys negali šiai veiklai daryti neigiamo poveikio.

Teritorijų naudojimą apibūdina teritorijų naudojimo bendrieji reglamentai, nurodantys funkcinę zoną, žemės naudojimo būdą. Pagal funkcines zonas sudaromas Panevėžio miesto teritorijų balansas.

Beveik visa Panevėžio miesto teritorija suplanuota teritorijų planavimo dokumentais (pav. 15).



Pav. 15. Panevėžio miesto teritorija suplanuota teritorijų planavimo dokumentais

4. VISUOMENĖS IR INSTITUCIJŲ PATEIKTI PASIŪLYMAI

Institucija; Vietovės adresas	Pasiūlymas	Ekspertų vertinimas
Vilius Garuckas, Panevėžys	Prašome panaikinti Poilsio parko vakarinės dalies išplanavimo projektus Nr. 0044 ir Nr. 00135	Tyrimas parodė, kad projektas neatitinka šiuo metu teritorijų planavimo dokumentams nustatytų reikalavimų (kriterijų, turinio) ir, yra nebeaktualus, rengiant šioje teritorijoje naujus teritorijų planavimo dokumentus. Projektai įtrauktas į siūlytinių naikinti teritorijų planavimo dokumentų sąrašą.
UAB „Velseka“ direktorius Aidas Rudinskas Panevėžio g. 5, Kupiškis	Vykdam BP monitoringą, prašau numatyti degalinei vietai žemės sklype adresu: Tinklų g. 6A, Panevėžys.	BP stebėsenos metu yra vertinamas BP sprendinių įgyvendinimas. Tyrimas parodė, kad Panevėžio mieste suplanuotas optimalus degalinių skaičius, atsižvelgiant į

		esamą ir prognozuojamą automobilizacijos lygį ir demografinę padėtį. Todėl pasiūlymas analizuotinas keičiant (koreguojant) bendrojo plano susisiekimo sistemos sprendinius, tikslinant degalinių išdėstymą mieste.
--	--	--

5. PAGRINDINĖS IŠVADOS

1. 2016 m. lapkričio 24 d. Panevėžio miesto savivaldybės tarybos sprendimu Nr. 1-408 patvirtintas Panevėžio miesto teritorijos bendrojo plano keitimas.
2. 2016 metais Panevėžio miesto urbanistinė struktūra ir funkcinis zonavimas plėtojosi pagal Panevėžio miesto savivaldybės teritorijos bendrojo plano sprendinius. Vadovaujantis Panevėžio miesto savivaldybės administracijos turimais duomenimis, per 2016 m., realizuojant Panevėžio miesto savivaldybės teritorijos bendrąjį planą patvirtinti ir įregistruoti TPDR 23 teritorijų planavimo dokumentai, išduoti 427 statybą leidžiantys dokumentai, iš jų 162 pastatų statybą leidžiantys dokumentai, išduoti 4 leidimai statyti gamybos ir pramonės pastatus, 27 - statyti gyvenamuosius pastatus (iš jų 15 leidimų statyti vieno buto pastatus, 2 leidimai statyti dviejų butų, 7 - trijų ir daugiau butų-daugiabusčius gyvenamuosius pastatus, 3 statyti gyvenamuosius (įvairioms socialinėms grupėms) pastatus), 16 kitos paskirties statinius, 1 mokslo objektus, 2 paslaugų objektus, 10 prekybos objektų, 2 – religinius objektus, 1 sporto objektą (šaltinis - <https://tpsis.am.lt/web/guest/zemelapis>).
3. Didžioji dalis bendrojo plano sprendinių yra tęstiniai, t.y. nuolatinio vykdymo stadijoje.
4. 2016 metus pradėtos vykdyti 75 priemonės, įgyvendintos 5 priemonės.
5. Bendrojo plano sprendiniai pakankamai konkretus ir tikslingi, pasigendama konkrečių ir tikslų priemonių teritorijų konversijai, miesto gyvenamųjų gyvenamųjų teritorijų plėtrai, kuri nustatytų savivaldybės formuojamą būsto plėtros politiką, kompleksinio esamų gyvenamųjų kvartalų atnaujinimo principus.
6. Bendrojo plano sprendinių įgyvendinimo stebėsenos metu sudarytas siūlytinų naikinti detaliųjų planų sąrašas, kurie, vadovaujantis Vyriausybės 1996-05-24 nutarimu Nr.617 buvo įregistruoti teritorijų planavimo registre kaip detalieji planai, bet neatitinka šiuo metu teritorijų planavimo dokumentams nustatytų reikalavimų (kriterijų, turinio).
7. Šiuo metu galiojantis Panevėžio miesto teritorijos bendrasis planas atitinka dabarties poreikius.

5.1. Išvados atskiroms bendrojo plano dalims

Skyriaus „Miesto struktūros ir architektūrinės erdvės kompozicijos“ išvada:

Miesto struktūros modelis išlieka nepakitęs, nes neįvyko esminių transformacijų.

Prisilaikant BP sprendinių vykdomos miesto savitumą išsaugančios ir paryškinančios priemonės.

Reikalinga tęsti miesto identiteto tyrimus ir rengti teritorijų planavimo dokumentus bei urbanistines studijas, kurios nustatytų aiškesnius naujos plėtros kriterijus.

Išlieka pernelyg lėti konversijos, atnaujinimo ir modernizavimo tempai.

Nepakanka resursų spręsti aktualiausias miesto vystymo problemas prioritėtinės plėtros teritorijose: plėsti viešąją infrastruktūrą, realizuoti visus pagrindinius BP numatytus visuomeninius objektus, skatinti naujas kultūrines iniciatyvas, didinti viešųjų erdvių patrauklumą.

Teigiamos tendencijos:

Patvirtinta Panevėžio miesto integruota teritorijų vystymo programa.

Miesto bendrajame plane nustatyti esminiai miesto ir jo artimiausios aplinkos savitumo bruožai.

Stiprinamas miesto centro gyvybingumas, istoriškumo įvaizdis, rengiamas Panevėžio miesto centrinės dalies (detalizuojant Panevėžio miesto centrinės dalies urbanistinės plėtros alternatyvų tyrimą) maketas.

Neigiamos tendencijos:

Miesto gyventojų skaičiaus mažėjimas.

Didėjo gyventojų migracija į užmiesti ir Lietuvos didmiesčius bei į užsienį.

Vangiai vykdomas kompleksinis miesto kvartalų tvarkymas ar konversija.

Ne visada naujos plėtros teritorijos planuojamos ir užstatomos koncentruotai ir kompleksiškai, jų gyventojams trūksta gerų gyvenimo, mokslo, darbo ir poilsio sąlygų, didėja gyventojų kasdienių kelionių „centras – periferija“ skaičius.

Nepradėta vykdyti 10 %, vykdoma 90 % BP skyriaus „Miesto struktūros ir architektūrinės erdvės kompozicijos“ sprendinių.

Skyriaus „Socialinė infrastruktūra“ išvada:

Miesto raidos demografinė analizė, rodo, kad naujų mokyklų poreikis yra tik vertinant pagal teritorinę gyventojų sklaidą. Poreikio vertinant pagal bendrą mokinių skaičių nėra, todėl tikslinga iš miesto periferijos mokinius vežti į mokyklas autobusais.

Visuomeninių ir socialinių objektų plėtra koncentruojasi į užstatytą miesto teritoriją, tačiau nepakankamai išplėtotas socialinių paslaugų tinklas, nepakanka resursų kultūros įstaigų infrastuktūros spartesniam atnaujinimui ir modernizacijai.

Panevėžio miestas ateityje gali susidurti su sveikatos priežiūros specialistų problema, dėl mažėjančio gydytojų skaičiaus (10.000-ių gyventojų) ir didėjančio sergamumo.

Gyventojų skaičiaus mažėjimas ir gyventojų amžiaus struktūros pokyčiai sukelia papildomas socialines ir sveikatos problemas: senstant populiacijai didėja sveikatos priežiūros ir socialinės globos paslaugų poreikis bei išlaidos sveikatos priežiūrai.

Teigiamos tendencijos:

Patvirtintas Panevėžio miesto savivaldybės bendrojo ugdymo mokyklų tinklo pertvarkos 2016–2020 metų bendrasis planas.

Pakankamai išvystytas sveikatos priežiūros įstaigų skaičius.

Sveikatos paslaugų prieinamumo didinimas ir kokybės gerinimas.

Socialinių paslaugų plėtra ir kokybės gerinimas, socialinių paslaugų infrastruktūros gerinimas.

Didelis kultūrinėje veikloje dalyvaujančių asmenų skaičius.

Pradėtas į socialiai silpnesnius visuomenės sluoksnius orientuotų objektų įgyvendinimas.

Neigiamos tendencijos:

Švietimo sistemos išbalansavimas dėl mažėjančio mokinių skaičius bendrojo lavinimo mokyklose.

Ateityje Panevėžio miestas gali susidurti su sveikatos priežiūros specialistų problema.

Nepakankamai išvystytas socialinių paslaugų tinklas.

Nepakankama arba blogos būklės kultūros įstaigų infrastruktūra.

Socialinis ir kultūrinis potencialas nepakankamai išnaudojamas konversijos proceso skatinimui.

Vykdoma 100 % BP skyriaus „Socialinė infrastruktūra“ sprendinių.

Skyriaus „Gamtinio karkaso ir želdynų bei rekreacijos teritorijų plėtros“ išvada:

Bendrojo plano sprendiniai sudaro sąlygas naudojant ES paramą vykdyti Gamtinio karkaso ir želdynų bei rekreacijos teritorijų plėtrą įgyvendinat 2014–2020 metų ES fondų investicijų veiksmų programos priemonę „Didžiųjų miestų kompleksinė plėtra“.

Vadovaujantis galiojančiu teritorijų planavimo teisiniu reguliavimu, miestų bendrieji planai turi nustatyti gamtinio karkaso miestų teritorijose sudėties elementus, sudėtinės dalis ir apibrėžti tokių teritorijų naudojimo priemones. Keičiant (koreguojant) BP, gamtinio karkaso ir bendro naudojimo bei rekreacijos teritorijų plėtros sprendiniai turėtų būti detalizuoti ir konkretizuoti įvertinant kraštovaizdžio tvarkymo

kryptis ir gamtinio karkaso apsaugos bei tvarkymo priemonės, vadovaujantis 2015 metais patvirtintu „Nacionaliniu kraštovaizdžio tvarkymo planu“, kuris yra valstybes lygmens specialusis planas ir apima visa Lietuvos Respublikos teritorija. Rekomenduotina diferencijuoti gamtinio prioriteto teritorijas pagal naudojimo intensyvumą – išskiriant intensyviai ir ekstenyviai naudojamus želdynus, apsauginius želdynus ir panašiai.

Rekomenduojama parengti Gamtinio karkaso teritorijos apsaugos ir naudojimo specialųjį planą, kuris taptu BP dalimi, suformuojant vientisą Panevėžio miesto teritorijos gamtinį karkasą, užtikrinant ekologinio kraštovaizdžio pusiausvyrą ir gamtos vertybių apsaugą, naudojimą ir darnios plėtros galimybes.

Teigiamos tendencijos:

ES investicijų asignavimai padės sparčiau įgyvendinti BP sprendinius.

Rengiami želdynų ir rekreacinių teritorijų tvarkymo projektiniai pasiūlymai, architektūrinės idėjos, techniniai projektai.

Dauguma gamtinės aplinkos puoselėjimo klausimų yra sprendžiama parengtuju ir miesto bendrojo plano dalimi tapusiu Panevėžio miesto želdynų tvarkymo specialiuoju planu (2014.08.28 Nr.1-241).

Neigiamos tendencijos:

Panevėžio mieste nėra daug gamtinių rekreacinių išteklių.

Nepakankamai tvarkomi ir plečiami želdynai kitose miesto dalyse.

Neišplėtoti ir blogos būklės rekreacinių zonų ir objektų infrastruktūra.

Rekreacinį potencialą turinčios miesto teritorijos yra nepakankamai integruotos į miesto struktūrą.

Nepradėta vykdyti 24 %, įgyvendinta 9 %, vykdoma 67 % BP skyriaus „Gamtinio karkaso ir želdynų bei rekreacijos teritorijų plėtros“ sprendinių.

Skyriaus „Nekilnojamojo kultūros paveldo sauga“ išvada:

2016 m. vykdytų paveldotvarkos darbų apimtis nebuvo pakankama įgyvendinti BP sprendiniuose numatytas kultūros vertybių apsaugos priemones, tačiau planuojami asignavimai pagal 2014–2020 metų ES fondų investicijų veiksmų programas leis veiksmingiau taikyti BP sprendiniuose numatytas kultūros vertybių apsaugos priemones, bus padidintas kultūros ir gamtos paveldo aktualumas, lankomumas ir žinomumas, visuomenės informuotumas apie juos supančią aplinką.

Teigiamos tendencijos:

Panevėžio miesto centrinėje dalyje susikoncentravusi didžioji kultūrinio paveldo dalis, kuri gali sudaryti palankias prielaidas sparčiausiai pasaulyje plintančiai turizmo rūšiai – kultūriniam turizmui – vystyti

Neigiamos tendencijos:

Dalis mieste išsidėsčiusių nekilnojamųjų kultūros paveldo objektų apleisti ir netvarkomi, būta dalinio sąstingio ir trūko politinės valios skirti lėšų reikšmingų paveldo objektų tvarkybai.

Nepakankama informacijos, apie kultūros paveldo objektus, sklaida ir šių objektų pristatymas visuomenei.

Vykdoma 100 % BP skyriaus „Nekilnojamojo kultūros paveldo sauga“ sprendinių.

Skyriaus „Susisiekimo sistema“ išvada:

Susisiekimo sprendiniai yra sėkmingai vykdomi, nagrinėtos bei prognozuotos miesto vystymosi tendencijos išlieka iš esmės nepakitusios.

Parengti specialieji ir detalieji planai sudaro geras sąlygas miesto susisiekimo sistemos politikos ir plėtros formavimui. Atlikti svarbiausi Panevėžio miesto susisiekimo infrastruktūros projektai bei siūlomi prioritetiniai susisiekimo sistemos objektai sudarys palankias galimybes sukurti ir įgyvendinti miesto

susisiekimo sistemos strategiją. Tokiu būdu Panevėžio mieste bus kuriamos palankios prielaidos investicijoms, verslo kooperacijai.

Planuojamas rengti „Darnaus judumo planas“ turėtų detalizuoti dar neįgyvendintus Panevėžio miesto bendrojo plano susisiekimo dalies sprendinius. Darnaus judumo plano parengimas ir jo pasiūlymų įgyvendinimas leis palaipsniui keisti judumą darnos link. Didės kelionių skaičius dviračiais, pėsčiomis ir viešuoju transportu.

BP susisiekimo dalies sprendinių įgyvendinimas Panevėžio miestui padės išlaikyti integracinius susisiekimo ryšius su užmiesčio keliais ir ateityje funkcionuoti kaip vienas svarbiausių šiaurės rytų Lietuvos metropolinių centrų.

Teigiamos tendencijos:

Pradėtas strateginis susisiekimo sistemos planavimas - rengiamas „Darnaus judumo planas“ užtikrins racionalią miesto susisiekimo infrastruktūrą.

Palanki geografinė padėtis vystyti logistikos paslaugų sektorių. „RailBaltica“ geležinkelio pravedimas per Panevėžio miestą sustiprins jo kaip logistikos centro pozicijas Lietuvos teritorijoje.

Išvystytas ir tankus kelių tinklas, kurio didžioji dalis su patobulinta kelių danga.

Remontuojami, rekonstruojami, prižiūrimi miesto infrastruktūros objektai.

Išvystyta dviračių takų infrastruktūra, tankus dviračių takų tinklas.

Neigiamos tendencijos:

Mažėjantis viešojo transporto populiarumas ir naudojimas, investicijų viešojo transporto atnaujinimui, plėtrai ir modernizavimui stoka.

Didėjantis automobilizacijos lygis.

Mažas geležinkelio linijų tankumas. Prasta geležinkelių būklė. Maži geležinkelio transporto keleivių srautai.

Didelis avaringumas magistralėje „Via Baltica“.

Dalies dviračių takų infrastruktūros fizinė būklė prasta ir reikalauja atnaujinimo.

Susisiekimo sistemos optimizavimo Panevėžyje Bendrojo plano sprendiniai reikalauja didelių finansinių investicijų. Esant finansavimo lėšų trūkumui, gali jų neužtekti darniai susisiekimo sistemai įgyvendinti.

Nepradėta vykdyti 33 %, įgyvendinta 27 %, vykdoma 40 % BP skyriaus „Susisiekimo sistema“ sprendinių.

Skyriaus „Inžinerinės infrastruktūros plėtra“ išvada:

Teigiamos tendencijos:

Inžineriniai tinklai buvo vystomi ir plėtojami, atsižvelgiant į BP sprendiniuose numatytus prioritetus.

Išplėtoti centralizuoti vandens tiekimo ir nuotekų surinkimo tinklai, efektyvi nuotekų valymo infrastruktūra, tai užtikrina geriamojo vandens kokybę ir mažina aplinkos taršą.

Gerai išplėtotą centralizuotą šilumos energijos tiekimo sistemą.

Dideli elektros energijos tiekimo galios resursai – lengvas priėjimas naujiems elektros vartotojams.

Išplėtotą papildanti atliekų tvarkymo sistema.

Parengtas Panevėžio miesto savivaldybės 2014-2020 m. atliekų tvarkymo planas.

Dauguma inžinerinės infrastruktūros plėtros klausimų yra sprendžiama parengtais specialiaisiais planais, kurie yra tapę BP dalimi: Panevėžio miesto vandens tiekimo ir nuotekų tvarkymo infrastruktūros plėtros specialusis planas, Panevėžio miesto paviršinių (lietaus) nuotekų infrastruktūros specialusis planas. Panevėžio miesto šilumos ūkio specialusis planas.

Neigiamos tendencijos:

Neintegruota miesto ir priemiestinės zonos infrastruktūros plėtra.
 Nepakankamos investicijos senstančiai inžinerinių ir energetinių tinklų infrastruktūrai atnaujinti.
 Dideli vandens nuostoliai vandentiekio ir infiltracija nuotekų tinkluose. Neišvystyta lietaus nuotekų surinkimo sistema.
 Energetiškai neefektyvūs centralizuotai tiekiamos šilumos energijos tinklai.
 Didelis nuotekų išleistuvų neigiamas poveikis Nevėžio upės vandens kokybei, blogėjanti paviršinio vandens kokybė taps nebetinkama miesto gyventojų rekreaciniams poilsiniams poreikiams tenkinti.
 Nepakankamai efektyvus pirminis atliekų rūšiavimas (mažai išrūšiuojama pakuočių atliekų ir kitų antrinių žaliavų). Didžioji dalis komunalinių atliekų yra šalinama sąvartyne, o ne perdirbama ar kitaip panaudojama. Nėra ekonominio skatinimo rūšiuoti komunalines atliekas.

Nepradėta vykdyti 33 %, įgyvendinta 27 %, vykdoma 40 % BP skyriaus „Inžinerinės infrastruktūros plėtra“ sprendinių.

Skyriaus „Prekybos centrų išdėstymas“ išvada:

Teigiamos tendencijos:

Sudryta prekybos centrų išsidėstymo schema.
 Pakankamai gerai išplėtotas mažmeninės prekybos ir maitinimo įstaigų tinklas.
 Nustatyti reikalavimai prekybos centrų išdėstymui (miesto teritorijoje).

Neigiamos tendencijos:

Mažėjantis prekybos centrų skaičius.

Vykdoma 100 % BP skyriaus „Prekybos centrų išdėstymas“ sprendinių.

Skyriaus „Žemės naudojimas ir teritorijos balansas“ išvada:

Itakojamas demografinio faktoriaus, ekonomikos būklės šalies mastu, miesto investicinio fono, nekilnojamo turto rinkos paklausos/pasiūlos dedamųjų, teritorijų planavimo procesas Panevėžio mieste vyko gerokai mažesnės apimties nei ankstesniais metais. Beveik visa Panevėžio miesto teritorija suplanuota teritorijų planavimo dokumentais.

Teigiamos tendencijos:

Sprendiniai vykdomi atskirais teritorijų planavimo dokumentais.
 Bendrajame plane taikomas polifunkcinis teritorijų naudojimo reglamentavimas sudaro patrauklią aplinką investicijoms.

Neigiamos tendencijos:

Pagal teisinį reguliavimą, kuris įsigaliojo nuo 2014 metų, žemės sklypų pagrindinės paskirties keitimas sudarė prielaidas kompleksiskai nespęsti susisiekimo ir inžinerinės infrastruktūros plėtros klausimų. BP detalumo mastelis ir bendrieji reglamentai nėra tiek detalūs, kad sudarytų sąlygas kokybiškų TPD ir žemės sklypų formavimo pertvarkymo projektų rengimui.

Vykdoma 100 % BP skyriaus „Žemės naudojimas ir teritorijos balansas“ sprendinių.

6. PANEVĖŽIO MIESTO KOMPLEKSINIO TERITORIJŲ PLANAVIMO DOKUMENTŲ SPRENDINIŲ ĮGYVENDINIMO STEBĖSENOS PROGNOZĖS

Ateityje kaupti ir analizuoti informaciją apie Panevėžio miesto ir jo dalių kompleksinių teritorijų planavimo dokumentų sprendinių įgyvendinimą. Stebėti ir analizuoti Panevėžio miesto teritorijos raidos tendencijas ir jų įtaką kompleksinių teritorijų planavimo dokumentų sprendinių įgyvendinimui. Periodiškai

rengti Panevėžio miesto kompleksinių teritorijų planavimo dokumentų sprendinių įgyvendinimo ataskaitas. Supažindinti Panevėžio miesto visuomenę su kompleksinių teritorijų planavimo dokumentų įgyvendinimo stebėsenos rezultatais.

Panevėžio miesto kompleksinių teritorijų planavimo dokumentų sprendinių įgyvendinimo stebėseną sudaro sąlygas vykdyti teritorijų planavimo aplinkos pokyčių vertinimą ir tobulinti teritorijų planavimo dokumentų sprendinius.

7. SIŪLYMAI

7.1. Dėl priemonių plano įgyvendinimo gerinimo

- Urbanistinėje dalyje toliau formuoti teigiamą Panevėžio kaip metropolinio centro tolesnio vystymo įvaizdį, turintį architektūrinį-urbanistinį savitumą, originalumą.
- Tikslinga teritorijos bendrojo plano įgyvendinimo priemonės numatyti strateginiuose planuose, kur nustatomas konkretus priemonės finansavimo šaltinis bei atsakingi asmenys.

7.2. Dėl priemonių įgyvendinimo plano keitimo ar koregavimo

- Panevėžio miesto savivaldybės teritorijos bendrojo plano įgyvendinimo programa ir jos priemonių planas atitinka iškeltus tikslus, tačiau planuojant turi būti nustatyti konkretus įgyvendinimo etapai bei nurodyti konkretus laukiami rezultatai.
- Konkretūs bendrojo plano sprendinių priemonių plano įgyvendinimo pokyčiai turėtų būti numatyti, kai bus pakoreguotas bendrasis planas pagal teisės aktus ir miesto plėtros tendencijas.

Ateityje kaupti ir analizuoti informaciją apie Panevėžio miesto kompleksinių teritorijų planavimo dokumentų sprendinių įgyvendinimą. Stebėti ir analizuoti Panevėžio miesto teritorijos raidos tendencijas ir jų įtaką kompleksinių teritorijų planavimo dokumentų sprendinių įgyvendinimui. Periodiškai rengti Panevėžio miesto kompleksinių teritorijų planavimo dokumentų sprendinių įgyvendinimo ataskaitas.

7.3. Dėl Panevėžio miesto savivaldybės teritorijos bendrojo plano keitimo ar koregavimo

- Įvertinus bendrojo plano sprendinius ir raidos tendencijas nustatyta, kad **bendrojo plano keisti nereikia**.
- Bendrojo plano sprendiniuose ir tekstinėje dalyje nustatytos techninės klaidos ir nekeičiančios bendrojo plano sprendinių iš esmės lokalių kolizijos. Vertinant kompleksinio teritorijų planavimo aplinkos lokalius, esmės nekeičiančius pakeitimus, Panevėžio miesto savivaldybės teritorijos bendrojo plano, patvirtinto Panevėžio miesto savivaldybės tarybos 2016 m. lapkričio 24 d. sprendimu Nr. 1-408 "Dėl Panevėžio miesto teritorijos bendrojo plano keitimo patvirtinimo", sprendinius siūloma tobulinti atliekant Bendrojo plano koregavimą ištaisant technines klaidas, koreguojant bendrojo plano sprendinių visa tekstinę ir aprašomąją dalį vadovaujantis teritorijų planavimo įstatymo nuostatomis, atsižvelgiant į miesto poreikius.
- Pasiūlymai, dėl kurių yra būtina **keisti ar koreguoti** Bendrojo plano sprendinius, bus nagrinėjami atliekant Bendrojo plano keitimui ar koregavimui reikalingus tyrimus, galimybių studijas, transporto srautų tyrimus, atlikti gyventojų apklausą su tikslu surinkti informaciją apie miesto ir gyvenamųjų rajonų kokybę, būstą, socialinių paslaugų sklaidą, gyvenamąją aplinką, bendruomenių saugumą, susisiekimo galimybes, transporto sistemos įvertinimą, bendrą ir transportinį gyventojų judrumą. Apibendrinus gautus pasiūlymus dėl bendrojo plano keitimo ar koregavimo, tyrimų, studijų išvadas bei sprendinius, įtrauktus į Panevėžio miesto savivaldybės teritorijos bendrojo plano sprendinių įgyvendinimo stebėsenos ataskaitą už 2017-2018 metus, kuri bus tvirtinama Panevėžio miesto savivaldybės taryboje, priimti sprendimą dėl bendrojo plano keitimo ar koregavimo.

7.4. Kiti siūlymai, siekiant panevėžio miesto savivaldybės teritorijos bendrojo plano sprendinių įgyvendinimo stebėsenos tikslų 2017–2018 metais

- Tikslinga rengti kultūros vertybių apsaugos projektus, kurie padėtų telkti valstybes ir savivaldybės lėšas kultūros paveldo išsaugojimui ir atgaivinimui bei ES struktūrinių fondų paramai gauti.
- Nustatyti preliminarias vietas, kuriose turi būti statomi informaciniai stendai su specifine miesto kraštovaizdį reprezentuojančia informacija.
- Keičiant bendrąjį planą būtina išanalizuoti ir įvertinti Panevėžio mieste rengtas galimybių studijas, koncepcijas ir kitus neformalius, teritorijų planavimo dokumento statuso neturinčius dokumentus.
- Bendrojo plano sprendinius yra tikslinga papildyti sveiko miesto principus užtikrinančiais sprendimais - konkrečias sritis analizuojant jų atitikimo bendrosioms sveiko miesto koncepcijos nuostatoms bei konkrečiais sveiką gyvenseną užtikrinančiais sprendimais.
- Siekiant tinkamai pasirengti BP keitimo ar koregavimo darbams, nustatant keitimo ar koregavimo poreikį, pobūdį, plėtros tikslus bei uždavinius, reikia atlikti miesto struktūros, miesto dalių ir plėtros sričių tyrimo darbus bei parengti reikiamas plėtros galimybių studijas.
- Keičiant Bendrąjį planą sprendiniai turi būti detalizuoti ir konkretizuoti įvertinant kraštovaizdžio tvarkymo kryptis ir gamtinio karkaso apsaugos bei tvarkymo priemonės, vadovaujantis 2015 metais patvirtintu „Nacionaliniu kraštovaizdžio tvarkymo planu“, kuris yra valstybes lygmens specialusis planas ir apima visa Lietuvos Respublikos teritorija.