




**PANEVĖŽIO M. ANTROJO PASAULINIO KARO SOVIETŲ SAJUNGOS KARIŲ
PALAIDOJIMO VIETOS (10758) TVARKYBOS DARBŲ (REMONTO) PROJEKTAS**

TERITORIJOS PAVADINIMAS	ANTROJO PASAULINIO KARO SOVIETŲ SAJUNGOS KARIŲ PALAIDOJIMO VIETA
ŽEMĖS SKL.KAD. NR.	2701/0022:180 PANEVĖŽIO M.KV.
ŽEMĖS SKL. UNIKALUS NR.	4400-4588-4668
UNIKALUS KULTŪROS VERTYBIŲ REGISTRO KODAS	10758
TVARKYBOS DARBŲ RŪŠIS	REMONTAS
PROJEKTO NR.	17008

STATYTOJAS	PANEVĖŽIO MIESTO SAVIVALDYBĖS ADMINISTRACIJA
UŽSAKOVAS	UAB „LOS RITA“

PROJEKTO VADOVAS	A.Liubinas		Kv.a. Nr 1719
PROJEKTO VADOVAS (KPD)	R.Valeckas		Kv.a. Nr 3950
PROJEKTO VADOVAS ASISTENTAS	M. Labanovienė		BK 015774

BYLOS SUDĖTIES ŽINIARAŠTIS

TEKSTINIŲ DOKUMENTŲ ŽINIARAŠTIS

DOKUMENTO ŽYMUO	LAPŲ SK.	LAIDA	DOKUMENTO PAVADINIMAS	PASTABOS
17008-PRA-BD.BSŽ	1	0	BYLOS SUDĖTIES ŽINIARAŠTIS	
17008-PRA-BD AR	3	0	AIŠKINAMASIS RAŠTAS	
17008-PRA-BD.TS	6	0	TECHNINĖS SPECIFIKACIJOS	
17008-PRA-BD.SŽ	1	0	SĄNAUDŲ KIEKIŲ ŽINIARAŠTIS	

BRĖŽINIŲ ŽINIARAŠTIS

DOKUMENTO ŽYMUO	LAPŲ SK.	LAIDA	DOKUMENTO PAVADINIMAS	PASTABOS
17008-00-PRA-SP.B-01	1	0	TVARKOMOS TERITORIJOS RIBA	
17008-00-PRA-SP.B-02	1	0	ATLIEKAMŲ DARBŲ SCHEMA	

PRIDEDAMŲ DOKUMENTŲ ŽINIARAŠTIS

EIL. NR.	DOKUMENTO PAVADINIMAS	LAPŲ SK.	
1.	Projektavimo užduotis	1	
2.	Tvarkybos darbų projektavimo sąlygos 2017-09-13 Nr. EP-21	1	
3.	Defektinis aktas	1	
4.	Nekilnojamojo turto registro centrinio duomenų banko išrašas	3	
5.	Valstybinės žemės panaudos sutartis	2	
6.	Sklypo planas M 1:500	2	
7.	Kultūros paveldo departamento prie kultūros ministerijos nekilnojamojo kultūros paveldo vertinimo tarybos aktas Nr. KPD-RM-1984	5	
8.	Atestatai	2	

BENDROJI DALIS
AIŠKINAMASIS RAŠTAS

1. BENDRIEJI DUOMENYS

Teritorijos vieta	Adresas nesuteiktas Sklypo Kad. Nr.: 2701/0022:181 Panevėžio m.k.v.
Sklypo unikalus Nr.	4400-4588-4668
Projekto pavadinimas	Panevėžio m. Antrojo pasaulinio karo Sovietų Sąjungos karių palaidojimo vietos (10758) tvarkybos darbų (remonto) projektas
Statytojas	Panevėžio miesto savivaldybės administracija
Užsakovas	UAB „Losrita“
NKV kodas	10758
Apsaugos tikslas	Apsaugoti viešosios pagarbos, memorialinio objekto, žuvusiųjų karių palaidojimo ir atminimo vietas ateities kartoms, sudaryti sąlygas visuomenei jį pažinti.
Statybos rūšis	Tvarkomieji paveldosaugos darbai: remontas

2. PRIVALOMIEJI IR KITI PAGRINDINIAI DOKUMENTAI

1.	Projektavimo techninė užduotis patvirtina užsakovo
2.	Tvarkybos darbų projektavimo sąlygos 2017-09-13 Nr. EP-21
3.	KPD prie kultūros ministerijos nekilnojamo kultūros paveldo vertinimo tarybos aktas Nr. KPD-RM-1984
4.	Defektinis aktas

3. PAGRINDINIAI NORMINIAI DOKUMENTAI

LRS, Nr.: I-733	Lietuvos Respublikos Nekilnojamojo kultūros paveldo apsaugos įstatymas
PTR 3.08.01:2013	Tvarkybos darbų rūšys
PTR 2.02.03:2007	Akmens mūro ir natūralaus akmens, plytų mūro paveldo tvarkyba
PTR 3.06.01:2014	Kultūros paveldo tvarkybos darbų projektų rengimo taisyklės
LRS, Nr.: I-1240	Lietuvos Respublikos Statybos įstatymas
PTR 3.03.01:2005	Nekilnojamojo kultūros paveldo statinio tvarkomųjų statybos darbų projekto ar tvarkomųjų paveldosaugos darbų projekto paveldosaugos (specialiosios) ekspertizės atlikimo taisyklės
PTR 2.06.01:2010	Fasadų dekoratyvinių dangų, dekoratyvinio tinko, tinkuotų, dažytų paviršių tvarkyba
PTR 3.05.01:2015	Tvarkybos darbų priėmimo taisyklės
STR 1.01.01:2005	Kultūros paveldo statinio tvarkomųjų statybos darbų reglamentai
LRV nutarimas Sausio 31d. Nr. 152	Nekilnojamosios kultūros vertybės – įvykio, laidojimo ir mitologinės vietos tipinis apsaugos reglamentas
Patvirtinto 2016m. Gegužės 2d. Nr. IV-354	Užsienio valstybėms reikšmingo nekilnojamojo kultūros paveldo, esančio Lietuvoje, tvarkymo taisyklės
LRV nutarimas 2008m Lapkričio 19d. Nr. 1207	Kapinių priežiūros organizavimo tvarkos aprašas.

4. KULTŪROS PAVELDO OBJEKTO VERTINGOSIOS SAVYBĖS

1.3.4.žemės ir jos paviršiaus elementai – Sovietų Sąjungos karių žuvusių Antrajame pasauliniame kare palaikai (1953m. įsteigta Sovietų Sąjungos karių palaidojimo vieta; į jas buvo perkelti palaikai karių iš broliškų kapų, buvusių Draugystės Alėjoje ir iš Ramygalos g. naujųjų kapinių. Pastatyti 290 trapecijos formos pilko ir rausvo granito paminklai, kurių V pusėje, šlifotuame paviršiuje iškalta žuvusiųjų pavardės, gimimo ir mirimo datos. 1975m pastatytas skulptorės Veronikos Vildžiūnaitės (g.1941m.) sukurtas paminklas. 1978-1979m. palaidojimo vieta rekonstruota, 2007m. atnaujino Rusijos Ambasada Lietuvoje Rusijos Federacijos lėšomis. TRP 1; IKONOGR Nr. 1-4; FF Nr. 1-45;2013m.);

5.Faktai apie svarbias visuomenės kultūros ir valstybės istorijos asmenybes, - palaidoti 579 Sovietų Sąjungos kariai, žuvę Antrajame pasauliniame kare. Jų tarpe nuo ilgos miręs gvardijos generolas – majoras

Jakovas Filipovičius Jeriomenka (1900-1945), Sovietų Sąjungos didvyris, seržantas Andrejus Michailovičius Andrijanovas (1917-1944).

Dokumentai:

1. Dėl duomenų patikslinimo; 2013-06-11 KPD prie kultūros ministerijos nekilnojamo kultūros paveldo vertinimo tarybos aktas

2. Papildoma medžiaga; 2013-06-13; Nr ID-99330; IKONOGR Nr. 1; IKONOGR Nr. 2; IKONOGR Nr. 3; IKONOGR Nr. 4; TRP.1992m.

Šaltiniai ir medžiagos

13.1. Lietuvos TSR kultūros paminklų sąrašas, V., 1973, p. 47

13.2. KARVELIS, V. Lietuvos TSR išvadavimas iš hitlerinės okupacijos. Vilnius, 1974.

13.3. DOBROVOLSČAS, J. Lietuviai kariai Didžiojo Tėvynės karo frontuose., Vilnius, 1967.

13.4. Nekilnojamosios kultūros vertybės IV 156 byla. KPC paveldosaugos biblioteka.

13.5. Tarybų Lietuva Didžiajame Tėvynės kare. Vilnius, 1975, p. 196.

5. PROJEKTO APIMTIS

Objekto tvarkybos darbų (remonto) projektas parengtas vadovaujantis galiojančiais normatyviniais dokumentais statinio projektavimo užduotimi patvirtinta užsakovo ir defektiniu aktu.

Antro pasaulinio karo Sovietų Sąjungos karių palaidojimo vietai nustatytas vertingųjų savybių pobūdis: istorinis (lemtis reikšmingumą svarbus); memorialinis (lemtis reikšmingumą svarbus). Vertingos objekto savybės – Sovietų Sąjungos karių, žuvusių Antrajame pasauliniame kare palaikai. 1.3.4. žemės ir jos paviršiaus elementai – Sovietų Sąjungos karių žuvusių Antrajame pasauliniame kare palaikai (1953m. įsteigta Sovietų Sąjungos karių palaidojimo vieta; į jas buvo perkelti palaikai karių iš brolišių kapų, buvusių Draugystės Alėje ir iš Ramygalos g. naujųjų kapinių. Pastatyti 290 trapecijos formos pilko ir rausvo granito paminklai, kurių V pusėje, šlifotuame paviršiuje iškalta žuvusiųjų pavardės, gimimo ir mirimo datos. 1975m pastatytas skulptorės Veronikos Vildžiūnaitės (g.1941m.) sukurtas paminklas. 1978-1979m. palaidojimo vieta rekonstruota, 2007m. atnaujino Rusijos Ambasada Lietuvoje Rusijos Federacijos lėšomis. TRP 1; IKONOGR Nr. 1-4; FF Nr. 1-45;2013m.);

Objekto apsaugos tikslas – apsaugoti viešosios pagarbos, memorialinio objekto, žuvusiųjų karių palaidojimo ir atminimo vietas ateities kartoms, sudaryti sąlygas visuomenei jį pažinti.

Projekte aprašytų darbų tikslas – atlikti tvarkybos (remonto) darbus. Darbai atliekami laikantis LR įstatymų, paveldo tvarkybos reglamentų ir normatyvinių dokumentų reikalavimų.

6. ESAMA PADĖTIS

Esamais duomenimis Panevėžyje, Krekenavos gatvėje, prie įėjimo į stačiatikių Kristaus Prikėlimo cerkvės kapines, 1975 m. palaidotų tarybinių karių atminimui pastatytas skulptorės V. Vildžiūnaitės sukurtas paminklas. Broliškuose kapuose palaidota 579 tarybinių karių. 1970 m. į juos perkelti karių palaikai iš kapavietės Jakšto gatvėje, Jaunimo sodo teritorijoje.

Dėl ilgalaikio atmosferinio poveikio pagrindinio paminklo paviršius užterštas. Granitinių plokščių paviršius reikalauja atnaujinimo, tekstas plokštėse sunkiai įskaitomas. Antkapiniai paminklai dėl galimai chuliganiško elgesio netekę projektinės padėties. Betoninių plytelių danga nelygi, dalis plytelių suskilinėjusios, kraštai aptrupėję. Dėl ilgalaikio atmosferinio poveikio atraminės sienutės-tvoros betoninis paviršius užterštas ir pažeistas, dalies apsauginio stogelio betoninių plytelių kraštai nuskilinėję arba visai nukritę.

Objekto sutvarkymui planuojami tvarkybos (remonto) darbai. Detalus darbų aprašymas ir fotofiksacija pateiktos sąnaudų žiniaraštyje ir atliekamų darbų schemoje.

7. PROJEKTINIAI SPRENDINIAI

Projekto koncepcija – nekeičiant objekto vertingųjų savybių ir išlaikant objekto autentiškumą atnaujinti atskirus pažeistus objekto elementus, pritaikyti objektą paprastesnei kasmetiniai priežiūrai bei sudaryti sąlygas visuomenei jį pažinti.



Atliekant darbus numatyta:

1. Aptvėrimo ir betoninių konstrukcijų atstatymas į projektinę padėtį, nuvalymas, tvoros tinko dažymas;
2. Memorialinių plokščių ir antkapinių paminklų valymas

3. Betoninės dangos valymas, blogos kokybės betoninių plytelių atstatymas į projektinį lygį
4. Žolės atsodinimas (tuščiuose vejos plotose)
5. Šviestuvų stovų dažymas, gaubtų nuvalymas
6. Archeologiniai, kasinėjimo ar kiti pažeidžiantys objekto vertingąsias savybes darbai nenumatyti.

Bendrieji rodikliai

Eil. Nr.	Pavadinimas	Mato vnt.	Kiekis
1.	Tvarkomos teritorijos plotas	m2	1958,00
2.	Kietos dangos plotas (aikštelės, takai)	m2	1258
3.	Žali plotai (tame tarpe veja)	m2	700
4.	Centrinis paminklas	Vnt.	1
5.	Atminimo paminklas	Vnt.	1
6.	Antkapiniai paminklai	Vnt.	290

0	2017-09	TVARKYBOS DARBŲ (REMONTO) LEIDIMUI GAUTI		
LAIDA	IŠLEIDIMO DATA	LAIDOS STATUSAS IR IŠLEIDIMO PRIEŽASTIS (JEI TAIKOMA)		
PROJEKTUOTOJAS	PAREIGOS	VARDAS, PAVARDĖ	KVALIFIKACIJOS DOKUMENTO NR.	PARAŠAS
AIF LT	S PV	ANDRIUS LIUBINAS	1719	
	PV (KPD)	RIMAS VALECKAS	3950	
	S PV ASIST.	MONIKA LABANOVIENĖ	BK 015774	

BENDROJI DALIS
TECHNININĖS SPECIFIKACIJOS

TURINYS

TS-1	BENDROJI DALIS	2
	TS-1.1. Statybos aikštelė	2
	TS-1.2. Dokumentai ir nurodymai, kuriems turi atitikti vykdomi darbai.....	2
	TS-1.3. Darbų vykdymo organizavimas.....	2
	TS-1.4. Darbų vykdymas.....	2
	TS-1.5. Medžiagų kokybės reikalavimai.....	2
	TS-1.6. Medžiagų tiekimas ir sandėliavimas	3
	TS-1.7. Statybinė įranga.....	3
	TS-1.8. Darbų vykdymas ir perdavimas priėmimui	3
	TS-1.9. Darbų užbaigimas.....	3
	TS-1.10. Garantinis laikotarpis	3
TS-2	TINKAVIMO DARBAI.....	4
TS-3	DAŽYMO DARBAI	5
	TS-3.1. Paviršių paruošimas ir darbų vykdymas.....	5
	TS-3.2. Dažymo medžiagos	5
TS-4	APŽELDINIMAS	6
	TS-4.1. Bendroji dalis	6
	TS-4.2. Vejos įrengimas.....	6

TS-1 BENDROJI DALIS

Techninių specifikacijų parengiamų duomenų sudėtis, sprendimų kiekis, jų detalizacijai (tekstu, skaičiavimų, brėžinių) bendru atveju yra pakankama statytojo sumanymui suprasti ir įvertinti, statybos kainai nustatyti, suderinimas ir ekspertizei atlikti, statybos rangovo konkursui paskelbti, statybos ar tvarkybos darbų leidimui gauti, darbo projektui parengti (jei reikalingas).

Rangos sutartis bendru atveju negali prieštarauti Tvarkybos (remonto) darbų projekto numatomoms sąlygoms ir nurodymams.

Statybos aikštelėje turi būti įrengtos nurodytos dangos, atstatyta veja. Darbai atliekami pagal sklypo plano brėžinius, technines specifikacijas bei kontrakto susitarimus. Statybos aikštelėje vykdomus darbus ir teikiamas paslaugas turi prižiūrėti patyręs, turintis reikiamą įgūdžių prižiūrėtojas.

Rangovo aikštei paskirtas atsakingas prižiūrėtojas turi paruošti visas reikalingas ataskaitas, kurios priklauso Rangovo atsakomybės ribas. Aikštelėje turi būti atliekami patikrinimai:

Matavimai ant žemės turi būti pažymėti kuoleliais, nuolydžio rodyklėmis ir t.t. žymėjimai turi būti sudėlioti taip, kad netrukdytų atliekamiems darbams, tačiau turi aiškiai nurodyti atitinkamą informaciją. Žymėjimas turi būti apsaugotas nuo mechaninių pažeidimų.

Visos kietos dangos turi būti įrengtos su nuolydžiais nurodytais projekte.

Atlikti kultūros paveldo objekto tvarkybos darbus gali tik statybos darbų specialistai, turintys NKPA specialisto atestatą, suteikiantį teisę vykdyti atitinkamos rūšies ir specializacijos veiklą.

TS-1.1. Statybos aikštelė

Statybos sklypas bus perduotas Rangovui tokioje būklėje, kokioje jis bus sutarties pasirašymo dieną. Rangovas pateikia paraišką reikalingoms sąlygomis laikiniams statiniams už sklypo ribų įrengti (kėlimo kranams, įvažiavimams), laikinoms sąlygoms el. energijai, vandeniui, ryšių paslaugoms gauti.

TS-1.2. Dokumentai ir nurodymai, kuriems turi atitikti vykdomi darbai

Visi darbai turi būti atlikti pagal Lietuvos Respublikos įstatymus, normas, paveldo tvarkybos reglamentus, standartus ir techninius reglamentus.

Naujausias projektinės dokumentacijos komplektas, specialiai parengtas šiam projektui, turi būti laikomas, kaip ir naudojamas, statybos aikštelėje, statybos bei susirinkimų metu.

TS-1.3. Darbų vykdymo organizavimas

Rangovas turi gauti statytojo sutikimą prieš darbų pradžią. Darbai vykdomi, suderinus su užsakovu darbų eigą ir tvarką.

Pagrindinis rangovas privalo siūlyti subrangovines organizacijas ir gauti statytojo pritarimą. Visi klausimai, susiję su statybos darbais, turi būti išspręsti prieš darbų vykdymą.

Už darbų saugą, darbininkų sanitarines-higienines sąlygas socialines, bei draudimines garantijas ir darbų organizavimą bendru atveju atsako rangovas.

TS-1.4. Darbų vykdymas

Demontuotų įrenginių ir medžiagų tolimesnis panaudojimas ir išvežimas vykdomas pagal rangos sutartį ir tik leidus statytojui. Darbų vykdymo eigą nurodo techninės specifikacijos arba nustato rangovas, suderinęs su statytoju ir techniniu prižiūrėtoju. Rangovas turi išsiaiškinti vamzdinių, kabelių ar kitų inžinerinių komunikacijų, priklausančių komunalinėms žinyboms ar kitoms instancijoms, paklojimo vietos statybos aikštelėje prieš darbų vykdymą. Statybos metu būtina apsaugoti įrengiamą konstrukciją nuo kritulių. Statybos aikštelė turi būti tvarkinga. Privaloma laikytis atitinkamų žinybų reikalavimų dėl šiukšlių išvežimo statybos metu. Darbai vykdomi, vadovaujantis gamintojų nustatytais instrukcijomis darbu su medžiagomis, gaminiais bei įrenginiais, kurie naudojami šioje statyboje.

TS-1.5. Medžiagų kokybės reikalavimai

Jau rangos konkurso pasiūlymams turi būti nurodomos konkrečios medžiagos, pateikiami dokumentai, patvirtinantys gaminių, medžiagų ir įrenginių techninės charakteristikos, atitinkančias techninių specifikacijų reikalavimus. Statybos metu, neleidžiama keisti medžiagų, gaminių ar įrenginių kitais, negu pateikta rangos konkurso pasiūlyme. Esant nenumatytiems aplinkybėms, kai keitimas neišvengiamas, statytojui patiekiamas raštiškas prašymas, paaiškinimas keitimo priežastis, nauji dokumentai patvirtinantys, kad gaminių, medžiagų ir

įrenginių techninės charakteristikos geresnės už keičiamų, ne žemesne kaina. Gaunamas raštiškas statytojo ir techninio prižiūrėtojo sutikimas. Keitimas atliekamas pagal rangos sutartyje nustatytą procedūrą. Visos medžiagos turi atitikti jų kokybės reikalavimų kompleksą, nurodytą dokumentaciją. Visos medžiagos, jų įpakavimas ar jų pristatymo dokumentas turi turėti nurodymus, kuriais remiantis gali būti nustatyti jų kokybės rodikliai arba ta pati informacija privalo būti pateikta kokiais nors būdais.

Medžiagos, gaminiai bei įrengimai turi būti sertifikuoti Lietuvos Respublikoje. Jei tokių nėra – importiniams turi būti užsienio šalių sertifikatai, vietinėms įmonės gamintojo paruošti standartai. Medžiagų likučiai neturi būti naudojami statyboje.

TS-1.6. Medžiagų tiekimas ir sandėliavimas

Visos atvežamos į statybą, medžiagos turi būti tokiame įpakavime, kokiame jas parduoda gamintojas, su etiketėmis ir dokumentais, patvirtinančiais jų tapatybę. Medžiagų įpakavimas turi turėti nurodymus apie jo turinį. Statybinės medžiagos turi būti sandėliuojamos taip, kad nekristų jų kokybė, taip pat laikantis sandėliavimo reikalavimų kiekvienai medžiagai, gaminiui ir įrenginiui. Atvežtos į statybą medžiagos ir gaminiai turi būti tuoj pat apžiūrimi ir jei yra defektų, neatitinkančių užsakymams, pareiškiamos raštu pretenzijos tiekėjams.

Medžiagų pavyzdžiai, kurie objekto statybos metu pateikiami patvirtinimui gauti, apžymėti statybiniuose brėžiniuose ar specialiose techninėse specifikacijose. Pavyzdžiai laikomi statybinėje aikštelėje tol, kol tie statybos darbai priduodami. Už savalaikį medžiagų tiekimą, tiekiamų medžiagų kokybę ir tinkamą sandėliavimą atsako rangovas, jei kitaip nenumatyta rangos sutartyje.

TS-1.7. Statybinė įranga

Visa įranga, mašinos ir papildomi įrengimai turi būti atitinkami ir privalo tenkinti medžiagų naudojimo procesus bei darbo saugumui keliamus reikalavimus. Įranga ir t.t., kuri nuolat bus naudojamas statyboje, turi būti atskirai aptarta su statytoju.

TS-1.8. Darbu vykdymas ir perdavimas priėmimui

Atskiri darbų etapai perduodami užsakovo atstovui, tarpininkaujant techninės priežiūros vykdytojams, raštiškai gavus jų pritarimą darbų atlikimo kokybei.

TS-1.9. Darbu užbaigimas

Darbai turi būti priduoti statytojo paskirtai/ sudarytai priėmimo komisijai.

Reikalavimai konstrukcijoms, sugadintoms vykdant darbus, turi būti nurodyti apžiūros metu, nurodant broko vietą, jo tipą, veiklą reikalingą trūkumus ištaisyti bei ploto, kurį reikia ištaisyti dydį. Tuo atveju, jei brokas atsirado dėl drėgmės, vibracijos, sujudinimo ar kitų panašių laikinų priežasčių, turi būti pašalinta priežastis. Baigtos statybos atidavimas naudoti įforminimo aktus. Rangovas paruošia ir perduoda Statytojui pastato atnaujintos dalies išpildomąją/ darbo dokumentaciją, eksploataavimo instrukcijas ir garantinius dokumentus, jei kitaip nenumatyta rangos sutartyje

TS-1.10. Garantinis laikotarpis

Garantinį laikotarpį nustato statytojo ir rangovo sutartis. Garantinis laikotarpis negali būti trumpesnis nei nustatyta Lietuvos Respublikos įstatymais. Garantinis laikotarpio metu pastebėtas visas klaidas, trūkumai ir defektai turi būti ištaisyti.

TS-2 TINKAVIMO DARBAI

Atšokusios tvoros tinko dalys nudaužomos ir atstatomos pagal esamą. Statinių konstrukcijų fasadiniai betoniniai paviršiai tinkuojami siekiant suteikti reikiamą dekoratyvinę išvaizdą, padidinti jų atsparumą drėgmei ir pan. Fasadiniai betoniniai paviršiai tinkuojami dviejų sluoksniu tinku.

Tinkuojami paviršiai turi būti paruošti, nes nuo to priklauso tinko sluoksnio su jais sukibimas. Nuo plytų mūro ir betono paviršių turi būti nuvalytas purvas ir dulkės. Kai plytų mūro siūlės yra nevisai užpildytos, tinko skiedinys, jas tinko skiedinys jas užpildydamas gerai sulimpa su mūru. Jeigu plytų mūro siūlės yra užpildytos ir paviršius lygus – reikia sušiurkštinti.

Sukietėjęs ir išdžiūvęs tinkas turi būti prilipęs prie pagrindo, jo paviršius stiprumas, nuokrypiai ir lygumas turi atitikti virš tinko vykdomų tolimesnių darbų (glaistymo ir dažymo) reikalavimus.

1 lentelė. Leistini tinkuotų paviršių nuokrypiai

Matavimo būdas, tinkuoti paviršiai	Nuokrypis, mm
Paviršių nuokrypis pridėtos 2 metrų liniuotės ruože	2
Vieno metro tinkuotų paviršių nuokrypis nuo vertikalės ir horizontalės: paprasto tinko	3

TS-3 DAŽYMO DARBAI

TS-3.1. Paviršių paruošimas ir darbų vykdymas

Ką tik tinkuoti paviršiai gali būti dažomi tik praėjus sukietėjimo ir karbonizacijos laikui, kuris yra nurodomas kiekvienų dažų naudojimo instrukcijoje. Paruoštas dažymui tinko paviršius – sausas, lygus, glotnus, be įbrėžimų, nubėgimų, riebalų, dulkių ir kitų užteršimų (paviršiaus drėgnumas < 8%). Tinkas turi būti mechaniškai stiprus ir nenusitrinti perbraukus ranka. Pabeldus į tinką neturi būti duslių atgarsių, liudijančių apie tai, kad tinkas atšokęs nuo sienos. Dulkes ir purvą nuo tinko valyti reikia šepėčiu minkštais šeriais, medvilniniu skuduru arba mechaniniais šveitikliais. Nuriebinama plaunant paviršių organiniais tirpikliais (terpentinu, vaitspiritu) vandeniu su plovimo priemone arba vandeniniu muilo tirpalu.

Paruošti paviršiai prieš dažant turi būti gruntuojami pagal technologiją, nurodytą gamintojo instrukcijoje. Grunto dangos turi gerai įsigerti į paviršių, sujungimus, kampus ir kitas vietas, kur galimas drėgmės susikaupimas. Kiekvieno sluoksnio danga turi pilnai išdžiūti, prieš dedant sekančią, dengiamasis sluoksnis nedaromas, kol inžinierius nepatvirtina. Jeigu kitaip nenurodyta, turi būti dažomi 2 sluoksniai ant paruošiamojo grunto sluoksnio.

TS-3.2. Dažymo medžiagos

Bet kurios sandaros gruntinis, išlyginamasis bei apdailinis dažų sluoksniai turi būti iš vieno gamintojo. Medžiagos turi būti tiekiamos į statybos aikštelę jau paruoštos naudojimui. (atitikties deklaracija, gamintojo rekvizitai; medžiagos pavadinimas ir savybės; pritaikymo sritys; reikalavimai paviršiams, skiediklio tipui, dažymo būdai; spalvos nuoroda pagal Europos standartus; siuntos numeris ir pagaminimo data.)

Fasado paviršiaus dažymui ir spalvos suvienodinimui naudojami vandeniu skiedžiami dažai. Dažai turi pasižymėti atsparumu stipriam lietuvi bei kitiems oro veiksniams, ultravioletiniams saulės spinduliams, praleisti vandens garus ir tuo pat metu neleisti vandeniui patekti į sienos konstrukciją. Išdžiūvę dažai turi netepti.

Jeigu kitaip nenurodyta, turi būti dažoma 2 sluoksniais ant paruošiamojo grunto sluoksnio.

Dažoma spalva analogiška esamai.

2 lentelė. Leistini nuokrypiai dažytiems paviršiams

Techniniai reikalavimai	Ribiniai nuokrypiai, mm	Kontrolė
Dažų dangos sluoksnių leidžiamas storis: glaisto – 0,5mm; dažų sluoksnio > 25mkm.	1,5 -	5 matavimai 50-70m ² paviršiaus arba mažesnis paviršius su matomais defektais

-Kiekvieno sluoksnio paviršiai turi būti lygūs, be nuotekų.

-Dažų sluoksnis turi būti tvirtai ir tolygiai sukibęs su dengiamuoju paviršiumi.

-Dažytų paviršių kokybė turi būti vertinama tik dažams pilnai išdžiūvus.

3 lentelė. Reikalavimai baigtam paviršiui

Techniniai reikalavimai	Leistini nuokrypiai, mm	Kontrolė
Vietiniai ištaisymai 3m atstumu nuo paviršiaus neturi būti matomi	-	Vizualinė apžiūra
Paviršiai padengti ne vandeniniais dažais turi būti vienodo tono matinio arba blizgančio paviršiaus	-	-
Negali būti išsisluoksniavimo pūšlių, raukšlių, dažų kruopelių, nelygumų, teptuko ar volelio žymių, neturi prasišviesti apatiniai dažų sluoksniai	-	-
Pridėjus prie išdžiūvusio paviršiaus tamponą ir juo pabraukus, ant jo neturi likti dažų žymių	-	Vizualinė apžiūra

TS-4 APŽELDINIMAS

TS-4.1. Bendroji dalis

Ši techninė specifikacija naudojama kai reikia įrengti naują veją ar atstatyti sugadintus vejos plotus.

TS-4.2. Vejos įrengimas

Įrengiant veją būtina sunaikinti seną augaliją, vietinį augalinį gruntą tolygiai paskleisti visame būsimos vejos plote 20 cm storio sluoksniu ant šlaitų 15 cm storio sluoksniu, patręšti mineralinėmis trąšomis, kokybiškai išlyginti dirvos paviršius ir tolygiai pasėti reikiamą sėklų mišinį.

Vejos skirtuose plotuose būtina suformuoti min. 0,5-0,6 proc. nuolydį vandeniui nubėgti.

Prieš sėją vienam arui vejos reikia išberti 3-4kg kompleksinių trąšų ir įterpti į dirvą akėčiomis ar grėbliu.

Dirva voluojama sunkiu (125-135kg) volu 2-3 kartus. Negalima voluoti per daug drėgnos ir per daug sausos dirvos. Atsiradę nelygumai užberiami žeme. Jei žemė buvo paruošta iš rudens, ji voluojama vieną kartą, prieš tai ją išlyginus.

Vejos sėjos norma 15g/m².

Sėklų mišinį rekomenduojama parinkti priklausomai nuo naudojamo dirvožemio tipo jo derlingumo:

1) vidutinio derlingumo, sunkiuose ir drėgnuose dirvožemiuose: raudonųjų kuokštinių eraičių – 20 proc., raudonųjų šakniastiebinų eraičių – 30 proc., pievinės miglės – 20 proc., paprastosios smilgos – 15 proc., daugiametės svidrės – 5 proc., žemaūgių motiejukų – 10 proc.;



2) lengvuose, mažai derlinguose ir eroduojamuose dirvožemiuose: avinių eraičių – 20 proc., raudonųjų kuokštinių eraičių – 15 proc., raudonųjų šakniastiebinų eraičių – 20 proc., nendrinų eraičių – 10 proc., pievinės miglės – 10 proc., baltosios smilgos – 10 proc., daugiametės svidrės – 5 proc.

3) sausuose nederlinguose dirvožemiuose: avinių eraičių – 40 proc., raudonųjų kuokštinių eraičių – 10 proc., raudonųjų šakniastiebinų eraičių – 10 proc., plokščiosios miglės – 10 proc., paprastosios smilgos – 5 proc., baltosios smilgos – 10 proc., daugiametės svidrės – 5 proc., beginklės dirsuolės – 10 proc. žolių sėklos.

Sėjos darbai turi būti atliekami tokia tvarka:

- dirva suvoluojama arba suspaudžiama;
- mažuose plotuose sėklos tolygiai paskleidžiamos rankomis (pusė reikiamo sėklų kiekio išbarstoma išilgai sklypo, kita pusė skersai sklypą);
- dideliuose sklypuose žolių sėklos sėjamos specialiomis sėjamosiomis;
- siekiant, kad sėklos lengviau pasiskleistų, jos sumaišomos su smėliu ar sausa durpe;
- pasėtos sėklos sekliai įterpiamos į dirvą: smilgų, miglių sėklos – 0,9–1,0 cm, raudonųjų ir avinių eraičių – 1,0–1,5 cm, daugiametėčių svidrių bei nendrinų eraičių – 1,5–2,0 cm gyliu;
- įterptos sėklos privoluojamos;
- prieš sėjant šlaituose, juose turi būti tempiami tinklai šlaitams sutvirtinti.



Įrengtos vejos dirvožemio paviršius turi būti visą laiką drėgnas. Laistoma smulkialašiais ar rūką skleidžiančiais purkštukais. Išplautos vietos atsejamos. Žolė pirmą kartą pjaunama, kai ji pasiekia 10–12 cm aukštį. Pirmaisiais metais veja ravima rankomis, išraunant ar nupjaunant piktžoles.

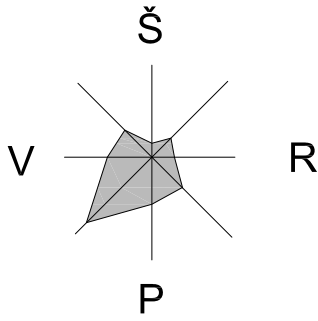
0	2017-09	TVARKYBOS DARBŲ (REMONTA) LEIDIMUI GAUTI		
LAIDA	IŠLEIDIMO DATA	LAIDOS STATUSAS IR IŠLEIDIMO PRIEŽASTIS (JEI TAIKOMA)		
PROJEKTUOTOJAS	PARĖIGOS	VARDAS, PAVARDĖ	KVALIFIKACIJOS DOKUMENTO NR.	PARAŠAS
AIF LT	S PV	ANDRIUS LIUBINAS	1719	
	PV (KPD)	RIMAS VALECKAS	3950	
	S PV ASIST.	MONIKA LABANOVIENĖ	BK 015774	

BENDROJI DALIS

DARBŲ APRAŠYMAS IR SĄNAUDŲ ŽINIARAŠTIS

Eil.Nr.	Pavadinimas ir techninės charakteristikos	TS	Mato vnt.	Kiekis	Papildomi duomenys
1.	Memorialinių plokščių valymas		m ²	11,0	
2.	Antkapinių paminklų valymas Valymas metalinių šepėčiu rankiniu būdu Išorinių paviršių nuvalymas vandeniu, naudojant aukšto slėgio plovimo įrenginį		Vnt.	290	
3.	Betoninės dangos valymas metalinių šepėčiu rankiniu būdu Išorinių paviršių nuvalymas vandeniu, naudojant aukšto slėgio plovimo įrenginį		m ²	1260	
4.	Blogos kokybės betoninių plytelių atstatymas į projektinį lygį		Vnt.	Pagal poreikį	
5.	Atraminės sienutės – tvoros valymas Įvairių paviršių valymas metaliniu šepėčiu rankiniu būdu Išorinių paviršių nuvalymas vandeniu, naudojant aukšto slėgio plovimo įrenginį, dirbant ant žemės		m ²	280	
6.	Tvoros atšokusio tinko nudaužymas (atstatymas)		m ²	Pagal poreikį	
7.	Tvoros plyšių išvalymas ir užtaisymas			Pagal poreikį	
8.	Tvoros tinko dažymas fasadiniais dažais.		m ²	280	
9.	Trūkstantų betoninių plytelių tvoros stogeliui įrengimas		m ²	1,00	
10.	Esamų atšokusių betoninių plytelių tvoros stogelių tvirtinimas			Pagal poreikį	
11.	Lapuočių medžių, genėjimas, išpjaunant sausas šakas		--	Pagal poreikį	27 medžiai
12.	Supjaustytos medienos išvežimas, pakraunant ir iškraunant rankiniu būdu		Vnt.	--	
13.	Nupjautų šakų vietų dažymas arba užtepimas sodiniu tepalu		Vnt.	Pagal poreikį	
14.	Žolės atsodinimas (tuščiuose vejos plotose)		m ²	700	
15.	Šiukšlių nuvalymas nuo sklypo		m ²	1958	
16.	Statybinių šiukšlių išvežimas		t	0.50	
17.	Laiptų atstatymas į projektinę padėtį. Esant nestabilioms laiptų pakopoms jas būtina sutvirtinti		Vnt.	Pagal poreikį	
18.	Šviestuvų stovų pašiaušimas ir dažymas atmosferos poveikiui atspariais dažais.		Vnt.	9.00	
19.	Šviestuvų gaubtų nuvalymas.		Vnt.	9.00	
20.	Lietaus surinkimo grotelių nušveitimas (atnaujinimas)		m ²	17.0	

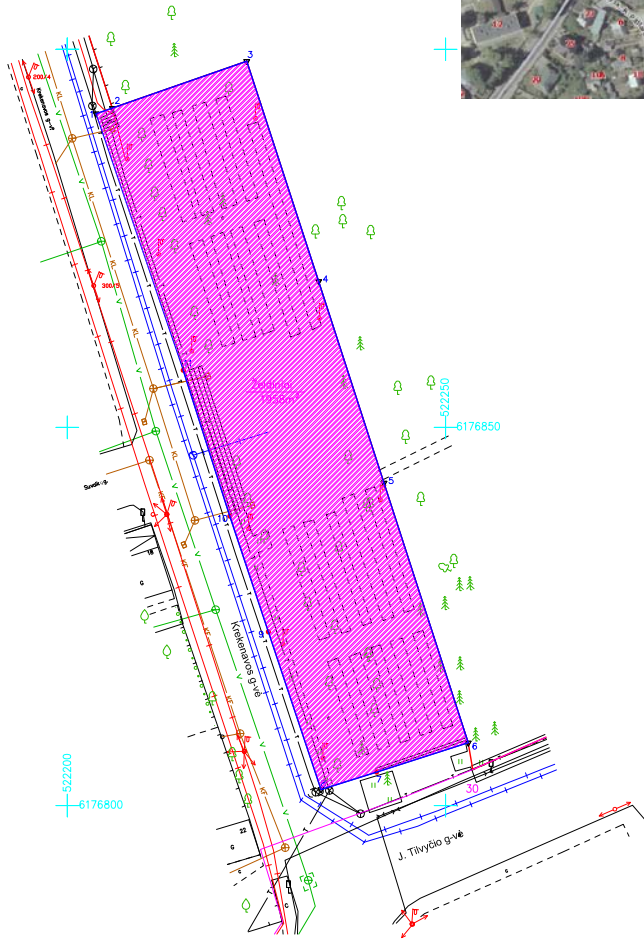
0	2017-09	TVARKYBOS DARBŲ (REMONTO) LEIDIMUI GAUTI		
LAIDA	IŠLEIDIMO DATA	LAIDOS STATUSAS IR IŠLEIDIMO PRIEŽASTIS (JEI TAIKOMA)		
PROJEKTUOTOJAS	PAREIGOS	VARDAS, PAVARDĖ	KVALIFIKACIJOS DOKUMENTO NR.	PARAŠAS
AIF LT	S PV	ANDRIUS LIUBINAS	1719	
	PV (KPD)	RIMAS VALECKAS	3950	
	S PV ASIST.	MONIKA LABANOVIENĖ	BK 015774	



OBJEKTO VIETA






SITUACIJOS SCHEMA



SUTARTINIAI ŽYMĖJIMAI

 TVARKOMA TERITORIJA (1958 KV.M.)

0	2017-09	TVARKYBOS DARBAMS (REMONTUI) ATLIKTI			
LAIDA	IŠLEIDIMO DATA	LAIDOS STATUSAS IR IŠLEIDIMO PRIEŽASTIS (JEI TAIKOMA)			
KVAL. DOK. NR.	 Uždaroji akcinė bendrovė E.Šimkūnaitės g. 10, LT-04130 Vilnius, Tel./Faks. +370(5)2757679		PANEVĖŽIO M. ANTROJO PASUALINIO KARO SOVIETŲ SAJUNGOS KARIŲ PALAIDIJIMO VIETOS (10758) TVARKYBOS DARBŲ (REMONTO) PROJEKTAS		
6034	1719	SPV	ANDRIUS LIUBINAS	TVARKOMOS TERITORIJOS RIBOS LAIDA 0	
3950	PV KPD	RIMAS VALECKAS			
BK 015774	SPV ASIST.	MONIKA LABANOVIENĖ			
KALBOS TRUMP. LT	STATYTOJAS: PANEVĖŽIO MIESTO SAVIVALDYBĖ		17008-00-TvDP-SP.B-01	LAPAS 1	LAPŲ 1

POZ.5
Darbų aprašymą žr. sąnaudų žiniaraštyje punktai nr. 18,19



POZ.1
Darbų aprašymą žr. sąnaudų žiniaraštyje punktai nr. 9,10



POZ.2
Darbų aprašymą žr. sąnaudų žiniaraštyje punktai nr. 1



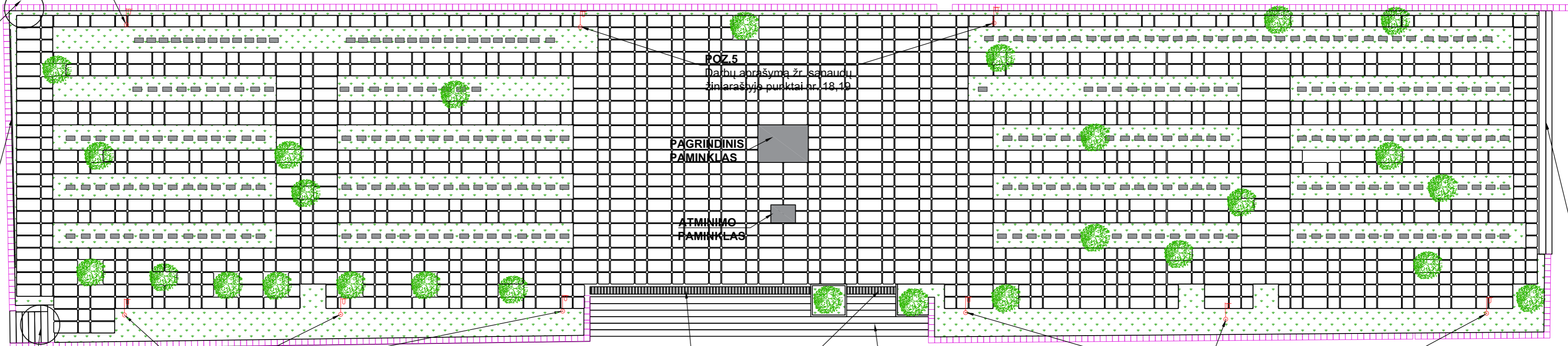
VAIZDAS NR. 1



VAIZDAS NR. 2



VAIZDAS NR. 3



POZ.5
Darbų aprašymą žr. sąnaudų žiniaraštyje punktai nr. 18, 19

POZ.7
Darbų aprašymą žr. sąnaudų žiniaraštyje punktai nr. 17



VAIZDAS NR. 6



VAIZDAS NR. 5



POZ.4
Darbų aprašymą žr. sąnaudų žiniaraštyje punktai nr. 20

POZ.7
Darbų aprašymą žr. sąnaudų žiniaraštyje punktai nr. 17



VAIZDAS NR. 4

POZ.5
Darbų aprašymą žr. sąnaudų žiniaraštyje punktai nr. 18, 19

POZ.7
Darbų aprašymą žr. sąnaudų žiniaraštyje punktai nr. 17



SUTARTINIAI ŽYMĖJIMAI

- ESAMI ŠVIESTUVAI (DARBŲ APRAŠYMĄ ŽR. SANAUDŲ ŽINIARAŠTYJE PUNKTAI NR. 18,19)
- ESAMI MEDŽIAI (DARBŲ APRAŠYMĄ ŽR. SANAUDŲ ŽINIARAŠTYJE PUNKTAS NR. 13)
- ESAMA BETONINĖ DANGA (DARBŲ APRAŠYMĄ ŽR. SANAUDŲ ŽINIARAŠTYJE PUNKTAS NR. 3)
- ESAMI ANTKAPINIAI PAMINKLAI (DARBŲ APRAŠYMĄ ŽR. SANAUDŲ ŽINIARAŠTYJE PUNKTAS NR. 2)
- ESAMA ŽOLĖ (DARBŲ APRAŠYMĄ ŽR. SANAUDŲ ŽINIARAŠTYJE PUNKTAS NR. 14)
- ESAMOS TVOROS STOGELIS IŠ BETONINIŲ PLYTELIŲ (DARBŲ APRAŠYMĄ ŽR. SANAUDŲ ŽINIARAŠTYJE PUNKTAI NR. 9,10)
- ESAMOS LIETAUS SURINKIMO GROTELĖS (DARBŲ APRAŠYMĄ ŽR. SANAUDŲ ŽINIARAŠTYJE PUNKTAI NR. 20)

0	2017-09	TVARKYBOS DARBAMS (REMONTUI) ATLIKTI	
LAIDA	IŠLEIDIMO DATA	LAIDOS STATUSAS IR IŠLEIDIMO PRIEŽASTIS (JEI TAIKOMA)	
KVAL. DOK. NR.	 Uždaroji akcinė bendrovė E.Šimkoniaitės g. 10, LT-04130 Vilnius, Tel./Faks. +370(5)2757679		PANEVĖŽIO M. ANTROJO PASUALINIO KARO SOVIETŲ SAJUNGOS KARIŲ PALAIDOJIMO VIETOS (10758) TVARKYBOS DARBŲ (REMONTO) PROJEKTAS
6034	SPV	ANDRIUS LIUBINAS	ATLIEKAMŲ DARBŲ SCHEMA
1719	PV KPD	RIMAS VALECKAS	
3950	SPV ASIST.	MONIKA LABANOVIENĖ	LAIDA
BK 015774	STATYTOJAS: PANEVĖŽIO MIESTO SAVIVALDYBĖ		0
KALBOS TRUMP. LT	17008-00-TvDP-SP-B-02		LAPAS LAPŲ
			1 1

PROJEKTAVIMO UŽDUOTIS

2017 m. kovo mėn. 02 d.

Vilnius

Objektas : Antrojo pasaulinio karo Sovietų Sąjungos karių palaidojimo vietos (unikalus objekto kodas 10758) Krekenavos g. Panevėžyje

Darbai: Aptvėrimų remontas, betono konstrukcijų elementų remontas, vartelių įrengimas apie 900 mm pločio, užrašų atstatymas, teritorijos planavimas (takelių išlyginimas), gerbūvis (krūmų genėjimas, žolės sėjimas).

Užsakovas:

UAB "Losrita"
Direktorius
Tomas Karpavičius
Adresas: V. Maciulevičiaus g. 51, Vilnius
Įmonės kodas: 303255361
PVM mokėtojo kodas: LT100009683619
Ats. sąskaita:
bankas
Tel. 865438970
uablosrita@gmail.com
Direktorius
Tomas Karpavičius


A.V.



Projektuotojas:

UAB „AIF LT“
Direktorius
Mindaugas Gikys
Adresas: E.Šimkūnaitės g.10, Vilnius
Įmonės kodas: 300976751
PVM mokėtojo kodas: LT100004636811
Ats. sąskaita: LT557044060007707892
SEB bankas
Tel.852 757 679
info@aif.lt

A.V.



Paveldo tvarkybos reglamento PTR 3.02.01:2014
„Tvarkybos darbų projektavimo sąlygų išdavimo
taisyklės“
2 priedas

TVIRTINU
Kultūros paveldo departamento prie
Kultūros ministerijos Panevėžio skyriaus
vedėjas
Arūnas Umbrasas
20...m.mėn.d.

(pareigų pavadinimas, vardas ir pavardė,
parašas, data)

Kultūros paveldo departamento prie Kultūros ministerijos Panevėžio skyrius
(išdavusios institucijos pavadinimas)

TVARKYBOS DARBŲ PROJEKTAVIMO SĄLYGOS
2017-09-13 Nr. EP-21
Panevėžys

- 1. Kultūros paveldo objektas:** Antrojo pasaulinio karo Sovietų Sąjungos karių
(pavadinimas, adresas, unikalus Kultūros vertybių registre)
palaidojimo vieta, Panevėžio miesto sav., Panevėžio m., Krekenavos g., u.k. 10758
- 2. Unikalus Nekilnojamojo turto registro Nr. 4400-4588-4668**
- 3. Kultūros paveldo objekto valdytojas:** Panevėžio miesto savivaldybė, a. k. 111105115,
Laisvės a. 20, LT-35200 Panevėžys, tel. 845501327, administracija@panevezys.lt
fizinio asmens gimimo data, juridinio arba fizinio asmens adresas, telefono Nr., el. pašto adresas)
- 4. Tvarkybos darbų projektavimo sąlygos:**
 - 4.1. tvarkybos darbų rūšis ar rūšys:** remontas
 - 4.2. konkretūs paveldosaugos reikalavimai:**

Antrojo pasaulinio karo Sovietų Sąjungos karių palaidojimo vietos tvarkybos darbų projektas turi atitikti kultūros vertybių apsaugą, naudojimą ir tvarkymą reglamentuojančių teisės aktų ir dokumentų reikalavimams. Projektuojant vadovautis prieš projektavimą atliktų tyrimų išvadomis, užtikrinti vertingųjų savybių, nustatytų nekilnojamojo kultūros paveldo vertinimo tarybos aktu 2013-06-11 Nr: KPD-RM-1984. Laikytis Lietuvos Respublikos kultūros ministro įsakymais 2007-06-04 Nr. ĮV-330, 2013-09-25 Nr. ĮV-663, 2014-05-13 Nr. ĮV-341 patvirtintų paveldo tvarkybos reglamentų reikalavimų.

Tvarkybos darbų projektą gali rengti tik projektuotojai, turintys NKPA specialisto atestatą, suteikiantį teisę vykdyti atitinkamos rūšies ir specializacijos veiklą.

Privaloma atlikti projekto paveldosaugos (specialiąją) ekspertizę.
 - 4.3. privalomi atlikti taikomieji bei kiti tyrimai: -**

Tvarkybos darbų projektavimo sąlygas parengė:

Vyriausioji valstybinė inspektore
(pareigų pavadinimas)

(parašas)

Laima Sauliulytė-Statkevičienė
(vardas ir pavardė)

Tvarkybos darbų projektavimo sąlygos išduotos (įteiktos): išsiųsta per KPEPIS ir el. paštu
benjamins.puckis@panevezys.lt, rg@losrita.lt.

(valdytojo ar jo įgalioto asmens pareigos,
nurodoma juridinio asmens atveju)

(parašas)

(vardas ir pavardė)

(data)

A.V. (juridinio asmens atveju, jeigu
antspaudą privaloma turėti)

DEFEKTINIS AKTAS

Antrojo pasaulinio karo Sovietų Sąjungos karių palaidojimo vieta

Panevėžio m. sav., Panevėžio m., Krekenavos g.

2017-04-06

Nustatyti defektai:

1. Dėl ilgalaikio atmosferinio poveikio pagrindinio paminklo paviršius užterštas.
2. Granitinių plokščių paviršius reikalauja atnaujinimo, tekstas plokštėse sunkiai įskaitomas.
3. Antkapiniai paminklai dėl galimai chuliganiško elgesio netekę projektinės padėties.
4. Betoninių plytelių danga nelygi, dalis plytelių suskilinėjusios, kraštai aptrupėję.
5. Dėl ilgalaikio atmosferinio poveikio atraminės sienutės-tvoros betoninis paviršius užterštas ir pažeistas, dalis apsauginio stogelio betoninių plytelių kraštai nuskilinėję.

Būtinai paprastojo remonto darbai:

1. Memorialinių plokščių valymas – 10,88 m²;
2. Antkapinių paminklų valymas, plovimas – 290 vnt.
3. Betoninių plytelių dangos išlyginimas, laiptų remontas – 571,54 m³;
4. Atraminės sienutės-tvoros remontas – 280 m²;
5. Medžių genėjimas – pagal poreikį.
6. Žolės atsodinimas – pagal poreikį.
7. Šviestuvų dažymas ir gaubtų nuvalymas – 9vnt.
8. Lietaus surinkimo grotelių atnaujinimas

Darbai vykdomi, vadovaujantis gamintojų nustatytais instrukcijomis darbui su medžiagomis, gaminiais bei įrengimais.

SPV ANDRIUS LIUBINAS

PV (KPD) RIMAS VALECKAS

SPV ASIST. MONIKA LABANOVIENĖ

parašas

parašas

parašas

parašas



VALSTYBĖS ĮMONĖ REGISTRŲ CENTRAS
Vincio Kudirkos g. 18-3, 03105 Vilnius, tel. (8 5) 2688 262, faks. (8 5) 2688 311, el.p. info@registrucentras.lt

NEKILNOJAMOJO TURTO REGISTRO CENTRINIO DUOMENŲ BANKO IŠRAŠAS

2017-06-12 13:24:41

1. Nekilnojamojo turto registre įregistruotas turtas:

Registro Nr.: **44/2131460**
 Registro tipas: **Žemės sklypas**
 Sudarymo data: **2017-05-03**
Panevėžys
 Registro tvarkytojas: **Valstybės įmonės Registrų centro Panevėžio filialas**

2. Nekilnojamieji daiktai:

2.1. **Žemės sklypas**
Panevėžys
 Unikalus daikto numeris: **4400-4588-4668**
 Žemės sklypo kadastro numeris ir kadastro
 vietovės pavadinimas: **2701/0022:181 Panevėžio m. k.v.**
 Daikto pagrindinė naudojimo paskirtis: **Kita**
 Žemės sklypo naudojimo būdas: **Bendro naudojimo (miestų, miestelių ir kaimų ar
 savivaldybių bendro naudojimo) teritorijos**
 Žemės sklypo plotas: **0.1958 ha**
 Užstatyta teritorija: **0.1958 ha**
 Žemės ūkio naudmenų našumo balas: **40.0**
 Matavimų tipas: **Žemės sklypas suformuotas atliekant kadastrinius
 matavimus**
 Indeksuota žemės sklypo vertė: **36093 Eur**
 Žemės sklypo vertė: **22558 Eur**
 Vidutinė rinkos vertė: **29700 Eur**
 Vidutinės rinkos vertės nustatymo data: **2017-02-21**
 Vidutinės rinkos vertės nustatymo būdas: **Masinis vertinimas**
 Kadastro duomenų nustatymo data: **2017-02-15**

3. Daikto priklausiniai iš kito registro: įrašų nėra

4. Nuosavybė:

4.1. **Nuosavybės teisė**
 Savininkas: **LIETUVOS RESPUBLIKA, a.k. 111105555**
 Daiktas: **žemės sklypas Nr. 4400-4588-4668, aprašytas p. 2.1.**
 Įregistravimo pagrindas: **2017-04-24 Nacionalinės žemės tarnybos teritorinio
 skyriaus vedėjo sprendimas Nr. 23SK-823-(14.23.110.)**
 Įrašas galioja: **Nuo 2017-05-05**

5. Valstybės ir savivaldybių žemės patikėjimo teisė:

5.1. **Valstybinės žemės patikėjimo teisė**
 Patikėtinis: **Nacionalinė žemės tarnyba prie Žemės ūkio ministerijos,
 a.k. 188704927**
 Daiktas: **žemės sklypas Nr. 4400-4588-4668, aprašytas p. 2.1.**
 Įregistravimo pagrindas: **2017-04-24 Nacionalinės žemės tarnybos teritorinio
 skyriaus vedėjo sprendimas Nr. 23SK-823-(14.23.110.)**
 Įrašas galioja: **Nuo 2017-05-05**

6. Kitos daiktinės teisės : įrašų nėra

7. Juridiniai faktai:

7.1. **Sudaryta panaudos sutartis**
 Panaudos gavėjas: **PANEVĖŽIO MIESTO SAVIVALDYBĖ, a.k. 111104115**
 Daiktas: **žemės sklypas Nr. 4400-4588-4668, aprašytas p. 2.1.**
 Įregistravimo pagrindas: **2017-05-30 Panaudos sutartis Nr. 23SUN-27-(14.23.56)**
 Plotas: **0.1958 ha**
 Įrašas galioja: **Nuo 2017-06-12**
 Terminas: **Nuo 2017-05-30 iki 2116-05-30**

8. Žymos: įrašų nėra

9. Specialiosios žemės ir miško naudojimo sąlygos:

- 9.1. **XXVII. Saugotini želdiniai (medžiai ir krūmai), augantys ne miškų ūkio paskirties žemėje**
Daiktas: žemės sklypas Nr. 4400-4588-4668, aprašytas p. 2.1.
Įregistravimo pagrindas: 2017-04-24 Nacionalinės žemės tarnybos teritorinio skyriaus vedėjo sprendimas Nr. 23SK-823-(14.23.110.)
Plotas: 0.1958 ha
Įrašas galioja: Nuo 2017-05-05
- 9.2. **IX. Dujotiekių apsaugos zonos**
Daiktas: žemės sklypas Nr. 4400-4588-4668, aprašytas p. 2.1.
Įregistravimo pagrindas: 2017-04-24 Nacionalinės žemės tarnybos teritorinio skyriaus vedėjo sprendimas Nr. 23SK-823-(14.23.110.)
Plotas: 0.0192 ha
Įrašas galioja: Nuo 2017-05-05
- 9.3. **I. Ryšių linijų apsaugos zonos**
Daiktas: žemės sklypas Nr. 4400-4588-4668, aprašytas p. 2.1.
Įregistravimo pagrindas: 2017-04-24 Nacionalinės žemės tarnybos teritorinio skyriaus vedėjo sprendimas Nr. 23SK-823-(14.23.110.)
Plotas: 0.0188 ha
Įrašas galioja: Nuo 2017-05-05
- 9.4. **V. Aerodromo apsaugos zonos**
Daiktas: žemės sklypas Nr. 4400-4588-4668, aprašytas p. 2.1.
Įregistravimo pagrindas: 2017-04-24 Nacionalinės žemės tarnybos teritorinio skyriaus vedėjo sprendimas Nr. 23SK-823-(14.23.110.)
Plotas: 0.1958 ha
Įrašas galioja: Nuo 2017-05-05
- 9.5. **XIX. Nekilnojamųjų kultūros vertybių teritorija ir apsaugos zonos**
Daiktas: žemės sklypas Nr. 4400-4588-4668, aprašytas p. 2.1.
Įregistravimo pagrindas: 2017-04-24 Nacionalinės žemės tarnybos teritorinio skyriaus vedėjo sprendimas Nr. 23SK-823-(14.23.110.)
Plotas: 0.1958 ha
Įrašas galioja: Nuo 2017-05-05
- 9.6. **VI. Elektros linijų apsaugos zonos**
Daiktas: žemės sklypas Nr. 4400-4588-4668, aprašytas p. 2.1.
Įregistravimo pagrindas: 2017-04-24 Nacionalinės žemės tarnybos teritorinio skyriaus vedėjo sprendimas Nr. 23SK-823-(14.23.110.)
Plotas: 0.018 ha
Įrašas galioja: Nuo 2017-05-05

10. Daikto registravimas ir kadastro žymos:

- 10.1. **Suformuotas naujas (daikto registravimas)**
Daiktas: žemės sklypas Nr. 4400-4588-4668, aprašytas p. 2.1.
Įregistravimo pagrindas: 2017-02-21 Nekilnojamojo daikto kadastro duomenų byla 2017-04-24 Nacionalinės žemės tarnybos teritorinio skyriaus vedėjo sprendimas Nr. 23SK-823-(14.23.110.)
Plotas: 0.1958 ha
Įrašas galioja: Nuo 2017-05-05
- 10.2. **Kadastrinius matavimus atliko (kadastro žyma)
EVALDAS GIRNIUS**
Daiktas: žemės sklypas Nr. 4400-4588-4668, aprašytas p. 2.1.
Įregistravimo pagrindas: 2013-10-08 Kvalifikacijos pažymėjimas Nr. 2M-M-1921
2017-02-21 Nekilnojamojo daikto kadastro duomenų byla
Įrašas galioja: Nuo 2017-05-05

11. Registro pastabos ir nuorodos: įrašų nėra

12. Kita informacija: įrašų nėra

13. Informacija apie duomenų sandoriui tikslinimą: įrašų nėra

2017-06-12 13:24:41

Dokumentą atspausdino
registratorius



VALDAS
RAMANAUSKAS

VALSTYBINĖS ŽEMĖS PANAUDOS SUTARTIS

2017 m. gegužės 30 d. Nr. 23SUN-24-(14.23.56.)
2017 m. BIRŽELIO 5 d. NR. 22-1114

Panevėžys

Vadovaudamiesi Nacionalinės žemės tarnybos prie Žemės ūkio ministerijos Panevėžio skyriaus vedėjo 2017 m. gegužės 29 d. įsakymu Nr. 23VĮ-723-(14.23.2.) mes, Nacionalinės žemės tarnybos prie Žemės ūkio ministerijos direktoriaus įgaliota, Panevėžio skyriaus vedėja Vida Balčiūnienė, pagal Nacionalinės žemės tarnybos prie Žemės ūkio ministerijos direktoriaus 2015 m. balandžio 2 d. įgaliojimą Nr. IĮ-593-(1.9.), toliau vadinama panaudos davėju, ir Panevėžio miesto savivaldybė (kodas 111104115), toliau vadinama panaudos gavėju, atstovaujama Panevėžio miesto savivaldybės administracijos direktoriaus Rimanto Paužos, pagal Panevėžio miesto savivaldybės tarybos 2011 m. kovo 31 d. sprendimą Nr. 1-68-17 ir 2017 m. gegužės 25 d. sprendimą Nr. 1-179, sudarėme šią sutartį:

1. Panaudos davėjas perduoda neatlygintinai naudotis, o panaudos gavėjas priima 0,1958 ha ploto žemės sklypą, kadastro Nr. 2701/0022:181 Panevėžio m. k. v., unikalus Nr. 4400-4588-4668, esantį Panevėžyje.

2. Žemės sklypas perduodamas neatlygintinai naudotis 99 metams, skaičiuojant nuo šios sutarties sudarymo dienos, bet ne ilgesniam laikotarpiui, nei reikia valstybės ar savivaldybės funkcijoms atlikti.

3. Perduodamo neatlygintinai naudotis žemės sklypo pagrindinė naudojimo paskirtis – kitos paskirties žemė, naudojimo būdas – bendro naudojimo (miestų, miestelių ir kaimų ar savivaldybių bendro naudojimo) teritorijos.

4. Perduodamame neatlygintinai naudotis žemės sklype esančių žemės savininkui ar kitiems asmenims nuosavybės teise priklausančių statinių ir įrenginių naudojimosi sąlygos, naujų pastatų, statinių statybos, kelių tiesimo, vandens telkinių įrengimo ir kitos sąlygos, taip pat pastatų ir (ar) įrenginių naudojimo sąlygos pasibaigus žemės sklypo panaudos terminui: naujų pastatų, įrenginių ir kitų statinių statyba ir esamų rekonstrukcija galima pagal nustatyta tvarka suderintus projektus ir jei tokia statyba ar rekonstrukcija neprieštarauja teritorijų planavimo dokumente nustatytam teritorijos tvarkymo ir naudojimo režimui.

5. Perduodamame neatlygintinai naudotis žemės sklype esančių požeminio ir paviršinio vandens, naudingųjų iškasenų (išskyrus gintarą, naftą, dujas ir kvarcinį smėlį) naudojimo sąlygos: nėra.

6. Specialiosios žemės naudojimo sąlygos: eksploatuojant žemės sklypą, laikytis Lietuvos Respublikos Vyriausybės 1992 m. gegužės 12 d. nutarimo Nr. 343 „Dėl Specialiųjų žemės ir miško naudojimo sąlygų patvirtinimo“ skyrių reikalavimų:

6.1. I – ryšių linijų apsaugos zonos (0,0188 ha);

6.2. VI – elektros linijų apsaugos zonos (0,018 ha);

6.3. V – aerodromo apsaugos zonos (0,1958 ha);

6.4. IX – dujotiekių apsaugos zonos (0,0192 ha);

6.5. XIX – nekilnojamųjų kultūros vertybių teritorija ir apsaugos zonos (0,1958 ha);

6.6. XXVII – saugotini želdiniai (medžiai ir krūmai), augantys ne miškų ūkio paskirties žemėje (0,1958 ha);

7. Žemės naudojimo apribojimai:

– vykdant ūkinę ir kitą veiklą, nepažeisti gretimų žemės sklypų savininkų ar naudotojų ir gyventojų teisių ir įstatymų saugomų interesų;

– laikytis sanitarinių-higieninių ir ekologinių reikalavimų;

– tvarkyti teritoriją pagal Panevėžio miesto tvarkymo ir švaros bei Panevėžio miesto atliekų tvarkymo taisykles;

– saugomose teritorijose laikytis nustatytų gamtos ir kultūros paveldo kompleksų apsaugos ir naudojimo režimo reikalavimų;

– projektavimo ir statybos darbus vykdyti vadovaujantis Lietuvos Respublikos statybos įstatymu ir teisės aktais, reglamentuojančiais teritorijų planavimą ir statybą;

– netrukdyti atlikti sklype ir šalia sklypo esančių požeminių ir antžeminių įrenginių ir komunikacijų remonto, aptarnavimo, rekonstrukcijos bei tiesimo darbus ir juos vykdyti vadovaujantis suderintais projektais.

8. Žemės servitutai: nėra;

9. Trečiųjų asmenų teisės į perduodamą neatlygintinai naudotis žemės sklypą: panaudos gavėjas perduodamo neatlygintinai naudotis žemės sklypo negali perduoti naudotis kitiems asmenims.

10. Perduodamo neatlygintinai naudotis žemės sklypo vertė – 29 700 Eur (dvidešimt devyni tūkstančiai septyni šimtai eurų), apskaičiuota pagal 2017 m. sausio 1 d. taikytus žemės verčių zonų žemėlapius, patvirtintus Nacionalinės žemės tarnybos prie Žemės ūkio ministerijos direktoriaus 2016 m. gruodžio 20 d. įsakymu Nr. 1P-467-(1.3.) „Dėl masinio žemės vertinimo dokumentų tvirtinimo“.

11. Kiti su perduodamo neatlygintinai naudotis žemės sklypo naudojimu ir grąžinimu, pasibaigus panaudos sutarčiai, susiję panaudos davėjo ir panaudos gavėjo įsipareigojimai: pasibaigus žemės panaudos sutarčiai, sutarties atnaujinimo klausimai sprendžiami teisės aktų nustatyta tvarka.

12. Šalys už žemės panaudos sutarties pažeidimus atsako Lietuvos Respublikos civilinio kodekso nustatyta tvarka.

13. Sutartis panaudos davėjo reikalavimu nutraukiama prieš terminą, jeigu panaudos gavėjas naudojami žemės sklypu ne pagal sutartyje nurodytas sąlygas, perduoda žemės sklypą naudotis trečiajam asmeniui, nebeatlieka funkcijų, kurioms buvo perduotas neatlygintinai naudotis valstybinės žemės sklypas, jeigu pagal parengtą naują arba pakeistą ir nustatyta tvarka patvirtintą teritorijų planavimo dokumentą ar žemės valdos projektą šis žemės sklypas paimamas visuomenės poreikiams, taip pat jeigu perduodami valstybei ar savivaldybei nuosavybės teise priklausantys statiniai pagal disponavimą valstybės ir savivaldybės turtu reglamentuojančius teisės aktus, jeigu panaudos gavėjas savo lėšomis per 3 mėnesius nuo sutarties sudarymo dienos neįregistravo sutarties Nekilnojamojo turto registre arba panaudos davėjo reikalavimu nepašalina sutarties sąlygų pažeidimo. Sutartis gali būti nutraukiama ir kitais Lietuvos Respublikos civilinio kodekso, kitų Lietuvos Respublikos įstatymų nustatytais atvejais.

14. Sutartis panaudos gavėjo reikalavimu prieš terminą gali būti nutraukta, jeigu dėl aplinkybių, už kurias panaudos gavėjas neatsako, žemės sklypu nebegalima naudotis pagal paskirtį.

15. Jeigu perduotame neatlygintinai naudotis žemės sklype nėra statinių ar įrenginių, kuriuos panaudos gavėjas valdo nuosavybės, patikėjimo teise, naudoja panaudos ar nuomos pagrindais, panaudos gavėjas turi teisę nutraukti panaudos sutartį, apie tai išpėjęs kitą šalį ne vėliau kaip prieš vieną mėnesį.

16. Sutarties pakeitimai ir papildymai galioja, jeigu jie sudaryti raštu ir nustatyta tvarka pasirašyti abiejų šalių.

17. Prie šios sutarties pridedamas UAB „Matika“ 2017 m. vasario 21 d. parengtas žemės sklypo planas M 1:500, kaip neatskiriama sudedamoji šios sutarties dalis.

18. Panaudos sutartį panaudos gavėjas savo lėšomis per 3 mėnesius įregistruoja Nekilnojamojo turto registre.

19. Ginčai dėl šios sutarties sprendžiami Lietuvos Respublikos įstatymų nustatyta tvarka.

20. Ši sutartis įsigalioja nuo jos pasirašymo momento.

21. Sutartis sudaryta trimis egzemplioriais, kurių vienas paliekamas panaudos davėjui, kiti du perduodami panaudos gavėjui.

Panaudos davėjas

A.V.

Panaudos gavėjas

A.V.*



Vida Balčiūnienė

Savivaldybės administracijos
direktorius

Rimantas Pauža

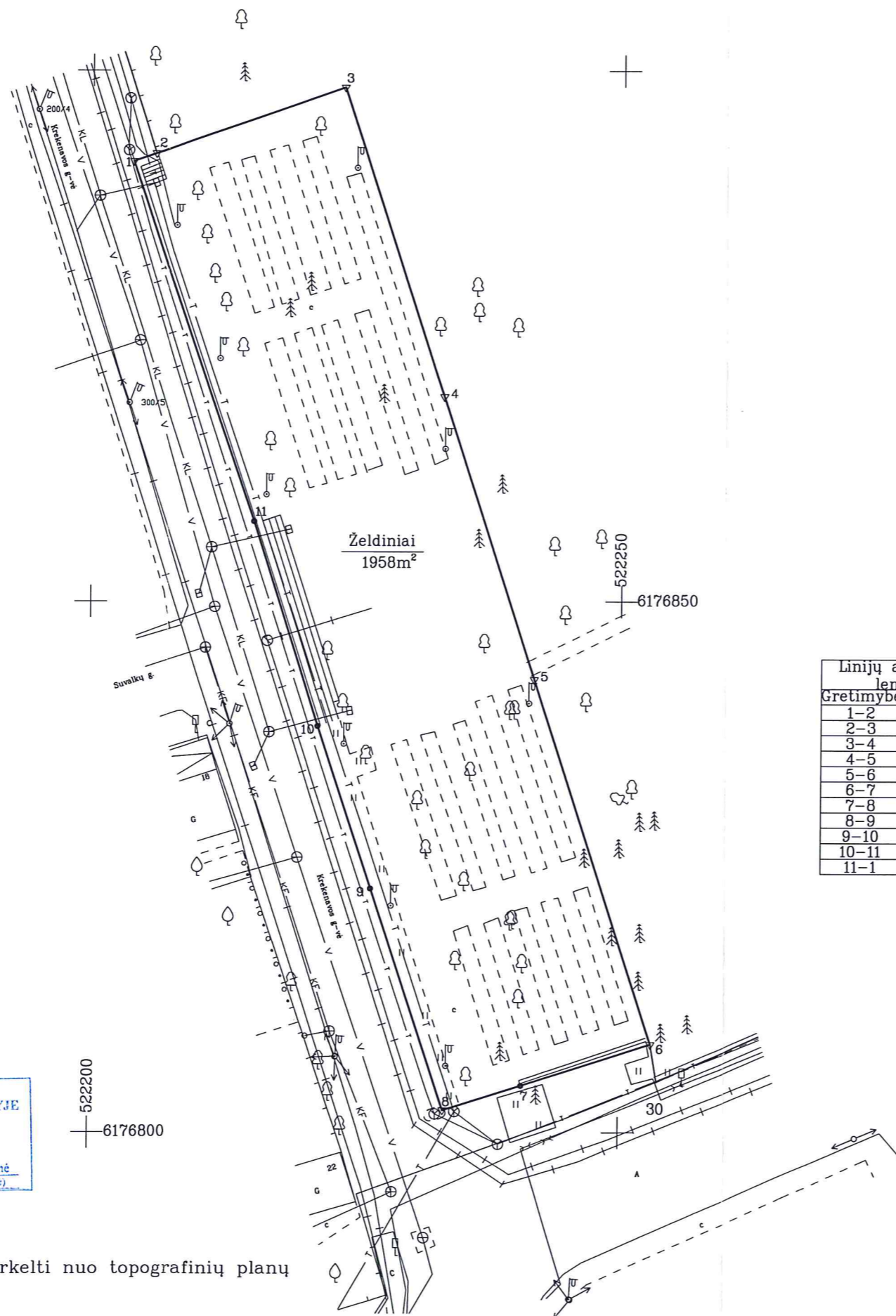
(vardas, pavardė)

Handwritten signature in blue ink, possibly reading 'Rimantas Pauža'.



ŽEMĖS SKLYPO PLANAS M 1:500

Sklypo plotas 1958 m²



Gretimybė	Atstumas
1-2	2.29
2-3	18.82
3-4	30.62
4-5	28.02
5-6	36.11
6-7	12.72
7-8	7.70
8-9	21.99
9-10	16.12
10-11	20.25
11-1	35.82

ŽEMĖS SKLYPO RIBOS
PAŽYMĖTOS KADASTRO ŽEMĖLAPYJE
2017-05-03
VI Registracijos Panevėžio filialas
Kadastro specialistė eksperte (pareigos) Inga Šerferienė (parašas) (vardas, pavardė)

Kadastro:	vietovė	Panevėžio	blokas	sklypas
Žemės sklypo kadastro Nr.		2 7 0 1 0 0 2 2	1 8 1	

Gatvė, namo Nr.	Proj.Skl.Nr.2
Kaimas (miestelis)	
Seniūnija	
Miestas (rajonas)	Panevėžio
Apskritis	Panevėžio

Gretimybė	Gretimo žemės sklypo kadastro Nr.	Pastabos
1-2		kelias (Krekenavos g.)
2-...-6		Proj.skl.Nr. 1
6-...-8		kelias (J.Tilvyčio g.)
8-...-11-1		kelias (Krekenavos g.)

Kultūros paveldo departamento prie Kultūros ministerijos Panevėžio skyriaus vyriausioji specialistė
Birutė Beresnevičienė
2017 m. 03 mėn. 03 d.



Su paženkintomis vietovėse, žemės sklypo ribomis, aprašytomis . . . 2017 . . . m.
Vasario mėn. 15 d. žemės sklypo paženklinimo-parodymo akte, ir nustatytu plotu sutinku:
Žemės savininkas (naudotojas):
Panevėžio miesto savivaldybė
(vardas, pavardė) (parašas) (data) 2017-02-21

Nacionalinės žemės tarnybos prie Žemės ūkio ministerijos
Panevėžio skyriaus
vyriausiasis specialistas
Patikrino: Gintautas Bagočiūnas
SUDERINTA: Gintautas Bagočiūnas
(Pareigų pavadinimas) (Parašas) (Vardas ir pavardė) (Data) 2017-03-06
A.V. (jeigu reikalavimas turėti antspaudą nustatytas įstatymuose)



Neringos 7a,LT-35187 Panevėžys Kodas 300714681,PVM LT100003123318, Tel: 861653152

Pareigos	Parašas	Vardas, pavardė	Data
Direktorius		Darius Rankelė	2017-02-21
Matininkas		Evaldas Girnius	2017-02-21

UAB "Matika" Private limited liability company

Požeminiai inžineriniai ženklai perkelti nuo topografinių planų


ŽEMĖS SKLYPO PLANAS M 1: 500

Sklypo plotas 1958 m²

Žemės sklypo kadastro Nr. 2 7 0 1 0 0 2 2 1 8 1

KOORDINACIJŲ ŽINIARAŠTIS

Koordinacijų sistema LKS-94							
Taško Nr.	Kodas	X	Y	Taško Nr.	Kodas	X	Y
1	R	6176891.47	522203.79				
2	R	6176892.22	522205.95				
3	R	6176898.42	522223.72				
4	R	6176869.31	522233.22				
5	R	6176842.66	522241.86				
6	R	6176808.31	522253.00				
7	R	6176804.43	522240.89				
8	R	6176802.12	522233.54				
9	R	6176822.98	522226.58				
10	R	6176838.27	522221.48				
11	R	6176857.56	522215.32				

SKLYPO CENTRO KOORDINATĖS	
Koordinacijų sistema	Koordinatės X/Y
Valstybinė LKS-1994	X=6176850 Y=522228
Žiniaraštį sudarė  (parašas)	Evaldas Girnius (vardas ir pavardė) 2M-M-1921 (kvalifikacijos pažymėjimo Nr.) 2017-02-21 (data)

Duomenys apie žemės naudojimo apribojimus			
Eil. Nr	Kodas	Apribojimai	Žemės plotas, m ²
1	2	3	4
1	6	VI. Elektros linijų apsaugos zonos	180
2	19	XIX. Nekilnojamųjų kultūros vertybių teritorija ir apsaugos zonos	1958
3	65	V. Aerodromo apsaugos zonos	1958
4	1	I. Ryšių linijų apsaugos zonos	188
5	9	IX. Dujotiekių apsaugos zonos	192
6	58	XXVII. Saugotini želdiniai (medžiai ir krūmai), augantys ne miškų ūkio paskirties žemėje	1958

SERVITUTAS			
Eil. Nr	Kodas	Servituto rūšis	Plotas, m ²

Ištrauka iš Lietuvos Administracinių teisių pažeidimų kodekso:

47 straipsnis. Pastovių žemėnaudos riboženklų sunaikinimas arba gadinimas - užtraukia baudą nuo septyniasdešimt dviejų iki vieno šimto keturiasdešimt keturių eurų.

Forma patvirtinta Lietuvos Respublikos
kultūros ministro 2011 m. birželio 15 d.
įsakymu Nr. IV-446
(Lietuvos Respublikos kultūros ministro 2011
m. rugsėjo 12 d. Nr. d. įsakymo Nr. IV-568
redakcija)

KULTŪROS PAVELDO DEPARTAMENTO PRIE KULTŪROS MINISTERIJOS

(nekilnojamojo kultūros paveldo vertinimo tarybos sudarytojo pavadinimas kilmininko linksniu)
NEKILNOJAMOJO KULTŪROS PAVELDO VERTINIMO TARYBA

A K T A S

2013-06-11 Nr. KPD-RM-1984

data

Vilnius

vieta

Nekilnojamojo kultūros paveldo vertinimo taryba (toliau – Taryba) s u d a r y t a

Kultūros paveldo departamento prie Kultūros ministerijos direktoriaus 2011-03-22 įsakymu Nr. I-79

(teisės akto sudarytojas kilmininko linksniu, data, dokumento rūšis įnagininko linksniu, „Nr.“ ir jo registracijos numeris)

Taryba, s u s i d e d a n t i š

pirmininko (-ės)

Gintauto Sliesoriūno

(vardas ir pavardė kilmininko linksniu)

ir narių:

Vinco Brezgio, Giedrės Filipavičienės, Nijolės Kazakevičiūtės, Dalios Klajumienės, Šarūno Liekio, Romo Pakalnio, Gintauto Rackevičiaus, Nijolės Tumėnienės

(vardai ir pavardės kilmininko linksniu, asmenis nurodyti per kablelį)

v a d o v a u d a m a s i Tarybos nuostatais, patvirtintais

Kultūros paveldo departamento prie Kultūros ministerijos direktoriaus 2005-06-09 įsakymu Nr. I-259

(teisės akto sudarytojas kilmininko linksniu, data, dokumento rūšis įnagininko linksniu, „Nr.“ ir jo registracijos numeris, dokumentus nurodyti per kablelį)

n u s t a t o, kad:

1. Nekilnojamoji kultūros vertybė (toliau – vertybė) registruojama Kultūros vertybių registre (toliau – Registras) kaip:

pavienis kultūros paveldo objektas (toliau - objektas)

kompleksinis objektas (toliau - kompleksas), kurį sudarantys objektai registruojami savarankiškai

kultūros paveldo vietovė (toliau - vietovė)

pažymėti tik vieną

2. Pavienis objektas yra:

vieta

statinys

kitas nekilnojamas daiktas

(pažymėti tik vieną)

3. Komplexo dalys:

(kompleksą sudarantys objektai, jų kodai, priedo Nr.; objektus nurodyti per kabliataškį)

4. Vertybei suteikiamas pavadinimas su vardu ar vardais:

Antrojo pasaulinio karo Sovietų Sąjungos karių palaidojimo vieta

(pilnas vertybės pavadinimas; vardas, vardai suderinami su pavadinimu)

5. Vertybei suteikiamas pavadinimas:

palaidojimo vieta

(pagal Registro pavadinimų klasifikatorių)

6. Vertybė yra gyvenamojoje vietovėje ir (ne -) apima adresą objektą:

Krekenavos g.

(gatvės pavadinimas ir jos tipas)
(g., pr., bul., al., skg., aklg., skv., a., pl., kel., tak.)

(pastato)
(Nr.)

(korpuso)
(Nr.)

Panevėžys

(gyvenamoji vietovė ir jos tipas)
(vs., k., gelež. st., mstl., m.)

(seniūnija)

Panevėžio m.

(savivaldybė ir jos tipas)
(r., m., sav.)

7. Vertybės vertingosios savybės yra:

7.1.3.4. **žemės ir jos paviršiaus elementai – Sovietų Sąjungos karių, žuvusių Antrajame pasauliniame kare palaikai (1953 m. įsteigta Sovietų Sąjungos karių palaidojimo vieta; į jas buvo perkelti palaikai karių iš broliškų kapų, buvusių Draugystės Alėjoje ir iš Ramygalos g. naujų kapinių. Pastatyti 290 trapecijos formos pilko ir rausvo granito paminklai, kurių V pusėje, šlifotame paviršiuje iškalta žuvusiųjų pavardės, gimimo ir mirimo datos. 1975 m. pastatytas skulptorės Veronikos Vildžiūnaitės (g. 1941 m.) sukurtas paminklas, 1978-1979 m. palaidojimo vietą rekonstruota, 2007 m. atnaujino Rusijos Ambasada Lietuvoje Rusijos Federacijos lėšomis; -; TRP 1; IKONOGR Nr. 1-4; FF Nr. 1-45; 2013 m.);**

7.5. **Faktai apie svarbias visuomenės, kultūros ir valstybės istorijos asmenybes, – palaidoti 579 Sovietų Sąjungos kariai, žuvę Antrajame pasauliniame kare. Jų tarpe nuo ligos miręs gvardijos generolas-majoras Jakovas Filipovičius Jeriomenka (1900-1945), Sovietų Sąjungos didvyris, seržantas Andrejus Michailovičius Andrijanovas (1917-1944).**

(apibūdinimas, būklė, nuoroda į pridedamą fiksaciją, aprašymo data; nurodyti per kabliataškį)

8. Žemiau nurodyti kilnojamieji daiktai, saugomi pagal Kilnojamųjų kultūros vertybių apsaugos įstatymą, yra kultūros paveldo statinio vertingosios savybės:

(kilnojamosios kultūros vertybės, jų kodai; nurodyti per kablelį)

9. Nekilnojamosios kultūros vertybės teritorijoje yra:

9.1. Pavienio objekto teritorijoje yra:

Vertybės:

Objektai turintys vertingųjų savybių:

Objektai neturintys vertingųjų savybių:

Objektai neigiamai įtakojantys:

(pavienio objekto teritorijoje esantys vertingųjų savybių požymių turintys ir (ar) neturintys objektai; nurodomi per kabliataškį; arba priedo, kuriame jie pateikiami, Nr.)

9.2. Komplekso teritorijoje yra:

-

(komplekso teritorijoje esantys vertingųjų savybių požymių turintys ir (ar) neturintys objektai; nurodomi per kabliataškį; arba priedo, kuriame jie pateikiami, Nr.)

9.3. Vietovėje yra:

-

(į vietovę įeinančios vertybės, jų kodai; vertingųjų savybių požymių turintys ir (ar) neturintys objektai; nurodomi per kabliataškį; arba priedo, kuriame jie pateikiami, Nr.)

10. Vertybės vertingųjų savybių pobūdis ar jų derinys yra:

archeologinis

lemiantis reikšmingumą

<input type="checkbox"/> povandeninis	<input type="checkbox"/> lemiantis reikšmingumą	<input type="checkbox"/> tipiškas <input type="checkbox"/> svarbus	<input type="checkbox"/> retas <input type="checkbox"/> unikalus
<input type="checkbox"/> mitologinis	<input type="checkbox"/> lemiantis reikšmingumą	<input type="checkbox"/> tipiškas <input type="checkbox"/> svarbus	<input type="checkbox"/> retas <input type="checkbox"/> unikalus
<input type="checkbox"/> etnokultūrinis	<input type="checkbox"/> lemiantis reikšmingumą	<input type="checkbox"/> tipiškas <input type="checkbox"/> svarbus	<input type="checkbox"/> retas <input type="checkbox"/> unikalus
<input type="checkbox"/> architektūrinis	<input type="checkbox"/> lemiantis reikšmingumą	<input type="checkbox"/> tipiškas <input type="checkbox"/> svarbus	<input type="checkbox"/> retas <input type="checkbox"/> unikalus
<input type="checkbox"/> urbanistinis	<input type="checkbox"/> lemiantis reikšmingumą	<input type="checkbox"/> tipiškas <input type="checkbox"/> svarbus	<input type="checkbox"/> retas <input type="checkbox"/> unikalus
<input type="checkbox"/> želdynų	<input type="checkbox"/> lemiantis reikšmingumą	<input type="checkbox"/> tipiškas <input type="checkbox"/> svarbus	<input type="checkbox"/> retas <input type="checkbox"/> unikalus
<input type="checkbox"/> inžinerinis	<input type="checkbox"/> lemiantis reikšmingumą	<input type="checkbox"/> tipiškas <input type="checkbox"/> svarbus	<input type="checkbox"/> retas <input type="checkbox"/> unikalus
<input checked="" type="checkbox"/> istorinis	<input checked="" type="checkbox"/> lemiantis reikšmingumą	<input type="checkbox"/> tipiškas <input checked="" type="checkbox"/> svarbus	<input type="checkbox"/> retas <input type="checkbox"/> unikalus
<input checked="" type="checkbox"/> memorialinis	<input checked="" type="checkbox"/> lemiantis reikšmingumą	<input type="checkbox"/> tipiškas <input checked="" type="checkbox"/> svarbus	<input type="checkbox"/> retas <input type="checkbox"/> unikalus
<input type="checkbox"/> dailės	<input type="checkbox"/> lemiantis reikšmingumą	<input type="checkbox"/> tipiškas <input type="checkbox"/> svarbus	<input type="checkbox"/> retas <input type="checkbox"/> unikalus
<input type="checkbox"/> sakralinis	<input type="checkbox"/> lemiantis reikšmingumą	<input type="checkbox"/> tipiškas <input type="checkbox"/> svarbus	<input type="checkbox"/> retas <input type="checkbox"/> unikalus
<input type="checkbox"/> kultūrinės raiškos	<input type="checkbox"/> lemiantis reikšmingumą	<input type="checkbox"/> tipiškas <input type="checkbox"/> svarbus	<input type="checkbox"/> retas <input type="checkbox"/> unikalus
<input type="checkbox"/> kraštovaizdžio			
(galima pažymėti kelis)	(galima pažymėti kelis)	(pažymėti kiekvienam pobūdžiui tik vieną)	

11. Pavienio ar kompleksinio objekto, ar vietovės reikšmingumo lygmuo yra:

nacionalinis regioninis vietinis

(pažymėti tik vieną)

12. Vertybės apibrėžta teritorija:

12.1. ribos yra:

Taško Nr., Atkarpa	Būdas	Tikslumas (cm)	X (abscisė)	Y (ordinatė)	Geokodas	Aprašymas
1	K	20	6176895,90	522224,52	kv4	
2	K	20	6176807,19	522253,73	kv4	
3	K	20	6176800,77	522234,26	kv4	
4	K	20	6176889,49	522205,05	kv4	
5	K	20	6176895,90	522224,52	kv4	

12.2. plotas yra:

1915 kv. m

13. Šaltiniai ir literatūra (archyvinė medžiaga, tyrimų ataskaitos, publikacijos ir kt.):

13.1. Lietuvos TSR kultūros paminklų sąrašas, V., 1973, p. 47

13.2. KARVELIS, V. Lietuvos TSR išvadavimas iš hitlerinės okupacijos. Vilnius, 1974.

13.3. DOBROVOLSKAS, J. Lietuviai kariai Didžiojo Tėvynės karo frontuose., Vilnius, 1967.

.13.4. Nekilnojamosios kultūros vertybės IV 156 byla. KPC paveldosaugos biblioteka.

13.5. Tarybų Lietuva Didžiajame Tėvynės kare. Vilnius, 1975, p. 196.

14. Nekilnojamojo kultūros paveldo vertinimo tarybos aktas Lietuvos Respublikos administracinių bylų teisenos įstatymo nustatyta tvarka gali būti skundžiamas administraciniam teismui.

Taryba šiuo a k t u

n u t a r i a, jog vertybei reikalinga teisinė apsauga.

n u t a r i a, jog turi būti patikslinti Registre registruotos vertybės duomenys:

10758

(galima pažymėti abu)

(kodas)

PRIDEDAMA:

1. Fotofiksacija, 45 nuotr., 45 lap.
2. Apibrėžtų teritorijos ribų planas, 1 lap.
3. Nekilnojamojo turto registro centrinio duomenų banko išrašas, 1 lap.
4. Ikonografija, 4 lap.
5. 1992 m. teritorijos ribų planas, 1 lap.

Pirmininkas

Gintautas Sliesoriūnas

ANTROJO PASAULINIO KARO SOVIETŲ SAJUNGOS KARIŲ PALAIDOJIMO VIETA (10758, IV 156)

APIBRĖŽTŲ TERITORIJOS RIBŲ PLANAS
Krekenavos g., Panevėžys, Panevėžio m. sav.



M 1 : 10 000 (vienne cm - 100 m)



M 1 : 1 000 (vienne cm - 10 m)

Nekilnojamoji kultūros vertybė:

1. Antrojo pasaulinio karo Sovietų Sąjungos karių palaikymo vieta (10758, IV 156)

Teritorijoje esantys kiti objektai:

2. Paminklas

3. Tvora





4. Kapinės (4712)

Teritorijos plotas - 1915 m²

Vertybės teritorijos ribų taškų koordinatės
1994m. Lietuvos koordinatų sistemoje

Nr.	Koordinatės Y(E) m	X(N) m	Lapo nomenklatūra
1	522224.52	6176895.90	64/55
2	522253.73	6176807.19	
3	522234.26	6176800.77	
4	522205.05	6176889.49	
5	522224.52	6176895.90	

Sutartiniai ženklai:

-  Nekilnojamosios kultūros vertybės apibrėžtos teritorijos ribos
-  Suformuotų kadastrinių sklypų ribos
-  Teritorijoje esantys kiti objektai
-  Greta esantys nekilnojamojo kultūros paveldo objektai



KULTŪROS PAVELDO
CENTRAS

Antrojo pasaulinio karo Sovietų Sąjungos
karių palaikymo vietos (10758, IV 156)
apibrėžtų teritorijos ribų plano projektas

Teritorijos ribas ir vertingas savybes pažymėjo Duomenų skyriaus Vietų poskyrio vyresnioji paminiotvarkininkė	<i>[Signature]</i>	Jolanta Paunkšienė
Plano projektą sudarė Duomenų skyriaus Kilojamųjų objektų poskyrio paminiotvarkininkė	<i>[Signature]</i>	Rena Žilgorenčiūtė
Plano projektą patikrino Duomenų skyriaus Vietų poskyrio vedėjas	<i>[Signature]</i>	Arūnas Strazdas
Plano projektą priėmė	<i>[Signature]</i>	Virgilijus Kačinskas
Direktorius		2013-07-07

Architekto

KVALIFIKACIJOS A T E S T A T A S

LIETUVOS ARCHITEKTŲ RŪMAI

Nr. A 1719

Andrius Liubinas

yra atestuotas

Statinio projekto, statinio projekto vykdymo priežiūros vadovas

Statinių rūšys: pastatai.
Statinių kategorija: ypatingi statiniai.

Statinio projekto architektūrinės dalies, statinio projekto architektūrinės dalies vykdymo priežiūros vadovas

Statinių rūšys: pastatai.
Statinių kategorija: ypatingi statiniai.

Lietuvos architektų rūmų pirmininkas



Juozas Vaškevičius

Atestavimo komisijos 2014 m. lapkričio mėn. 25 d. protokolas Nr. 95



KULTŪROS PAVELDO DEPARTAMENTAS
PRIE KULTŪROS MINISTERIJOS

NEKILNOJAMOJO KULTŪROS PAVELDO APSAUGOS SPECIALISTO ATESTATAS

2016-05-05

(data)

Nr. 3950

RIMAS VALECKAS

a. k. 36303190053

*VEIKLOS RŪŠIS - TAIKOMŲJŲ MOKSLINIŲ ARDOMŲJŲ TYRIMŲ VYKDYMAS,
SPECIALIZACIJA – ARCHITEKTŪROS NATŪRINIAI TYRIMAI;
TREČIA KAT.*

*VEIKLOS RŪŠIS - TVARKOMŲJŲ PAVELDOSAUGOS DARBŲ PROJEKTŲ RENGIMAS,
SPECIALIZACIJA – ARCHITEKTŪROS PROJEKTAI;
TREČIA KAT.*

*VEIKLOS RŪŠIS - PAVELDOSAUGOS (SPECIALIOSIOS) EKSPERTIZĖS ATLIKIMAS,
SPECIALIZACIJA: NEKILNOJAMŲJŲ KULTŪROS VERTYBIŲ VERTINIMO SPECIALIOJI EKSPERTIZĖ –
ARCHITEKTŪRINIO NEKILNOJAMOJO KULTŪROS PAVELDO;
EKSPERTIZĖS SPECIALISTO KAT.*

Atestatas galioja iki 2021-05-05
(data)

Kultūros paveldo departamento
prie Kultūros ministerijos
direktorius



(parašas)

Diana Varnaitė

(vardas ir pavardė)

Atestavimo komisijos pirmininkas

(parašas)

Aušrelė Angelė Racevičienė

(vardas ir pavardė)