


Išrašas apie patvirtintus teritorijų planavimo dokumentus

1. Dokumento lygmuo: Registro Nr.: 005273000011  
savivaldybių
2. Dokumento pavadinimas:  
Pagojaus gyvenamojo rajono projektas
3. Teritorijos lokalizacija:  
savivaldybės dalies teritorija
4. Dokumento rūšis:  
detalusis
5. Detaliųjų dokumentų grupė: urbanizuotos teritorijos
6. Planavimo organizatorius:  
Panevėžio m. Architektūros ir urbanistikos skyrius, Laisvės a. 20; tel.: 463177
7. Rengėjas:  
AB "Panevėžio miestprojektas", Respublikos gt. 15; tel.: 467827
8. Autoriai:  
J. Skublickas, tel. 467827
9. Patvirtino: Panevėžio m. valdyba, kodas 8872461  
Dokumento Nr. 839v Data: 1993.12.27
10. Dokumento pakeitimai ir papildymai:
11. Originalo saugojimo vieta:  
AB "Panevėžio miestprojektas", Respublikos gt. 15; tel.: 467827
12. Dublikatų saugojimo vieta:  
Panevėžio m. Architektūros ir urbanistikos skyrius, Laisvės a. 20, t. 463177
13. Dokumento rengimo metai:  
1993

Duomenys tikri

Tvirtinu: 

A.V.

LEV  
ROJ


LA

EKT

Išrašas apie patvirtintus teritorijų planavimo dokumentus

1. Dokumento lygmuo: savivaldybių Registro Nr.: 005273000118
2. Dokumento pavadinimas: Kniaudiškių III-io mikrorajono detaliojo plano korektūra(16,17)
3. Teritorijos lokalizacija: savivaldybės dalies teritorija
4. Dokumento rūšis: detalusis
5. Detaliųjų dokumentų grupė: urbanizuotos teritorijos
6. Planavimo organizatorius: Panevėžio m.Architektūros ir urbanistikos skyrius , Laisvės a.20;tel.:463177
7. Rengėjas: S. ir S.Dagelių projektavimo biuras,Vilnius
8. Autoriai: S.Dagelis
9. Patvirtino: Pnevėžio m.valdyba,kodas 8872461  
Dokumento Nr. 381v p.1 Data: 1996.11.06
10. Dokumento pakeitimai ir papildymai:
11. Originalo saugojimo vieta: S. ir S.Dagelių projektavimo biuras,Vilnius
12. Dublikatų saugojimo vieta: Panevėžio m.Architektūros ir urbanistikos skyrius , Laisvės a.20;tel.:463177
13. Dokumento rengimo metai: 1996

Duomenys tikri

Tvirtinu: 

A.V.

Išrašas apie patvirtintus teritorijų planavimo dokumentus

1. Dokumento lygmuo: savivaldybių Registro Nr.: 005273000003

2. Dokumento pavadinimas: Individualios statybos kvartalas prie Vaivadų gyvenvietės Paliūniškio kolūkio ribose

3. Teritorijos lokalizacija: savivaldybės dalies teritorija

4. Dokumento rūšis: detalusis

5. Detaliųjų dokumentų grupė: urbanizuotos teritorijos

6. Planavimo organizatorius: Panevėžio m. gamykla "Ekranas", Elektronikos 1, t.463177

7. Rengėjas: Kooperatyvas "Projektuotojas" prie komunalinio ūkio projektavimo instituto Panevėžio sk.

8. Autoriai: V. Stankevičius

9. Patvirtino: Panevėžio m. vyr. architektas

Dokumento Nr.

Data:

10. Dokumento pakeitimai ir papildymai:

1. Originalo saugojimo vieta:

Kooperatyvas "Projektuotojas" prie komunalinio ūkio projektavimo instituto Panevėžio sk.

2. Dublikatų saugojimo vieta:

Panevėžio m. Architektūros ir urbanistikos sk., Laisvės a. 20, t. 463177

3. Dokumento rengimo metai:

1990

Duomenys tikri


Tvirtinu. 

A.V.

Išrašas apie patvirtintus teritorijų planavimo dokumentus

1. Dokumento lygmuo: Registro Nr.: 005273000004  
savivaldybių
2. Dokumento pavadinimas:  
Individualios statybos kvartalas Aguonų kvartale
3. Teritorijos lokalizacija:  
savivaldybės dalies teritorija
4. Dokumento rūšis:  
detalusis
5. Detaliųjų dokumentų grupė: urbanizuotos teritorijos
6. Planavimo organizatorius:  
Panevėžio m. Architektūros ir urbanistikos skyrius, Laisvės a.20, t.463177
7. Rengėjas:  
Lietuvos architektų sąjunga ARHCstudija
8. Autoriai:  
M. Steponavičius
9. Patvirtino: Panevėžio m. vyr. architektas  
Dokumento Nr. Data:
10. Dokumento pakeitimai ir papildymai:
11. Originalo saugojimo vieta:  
Lietuvos architektų sąjunga ARHCstudija
12. Dublikatų saugojimo vieta:  
Panevėžio m. Architektūros ir urbanistikos skyrius, Laisvės a.20, t.463177
13. Dokumento rengimo metai:  
1991

Duomenys tikri

Tvirtinu: 

A.V.

Išrašas apie patvirtintus teritorijų planavimo dokumentus

1. Dokumento lygmuo: Registro Nr.: 005273000064  
savivaldybių
2. Dokumento pavadinimas:  
Teritorija ties Pelkių g.(tarp Bruknynės,Svirupio ir Tutiškio gatvių) det.išplanavimas
3. Teritorijos lokalizacija:  
savivaldybės dalies teritorija
4. Dokumento rūšis:  
detalusis
5. Detaliųjų dokumentų grupė: urbanizuotos teritorijos
6. Planavimo organizatorius:  
Panevėžio m.Architektūros ir urbanistikos skyrius,Laisvės a.20,tel.:463177
7. Rengėjas:  
V.Andriuškos įmonė,Kranto 9a-2,Panevėžys,tel.:465787
8. Autoriai:  
V.Andriuška,tel.:465787
9. Patvirtino: Panevėžio m.valdyba,kodas 8872461  
Dokumento Nr. 332y p.2 Data: 1995.12.29
10. Dokumento pakeitimai ir papildymai:
11. Originalo saugojimo vieta:  
Panevėžio m.Architektūros ir urbanistikos skyrius,Laisvės a.20,tel.:463177
12. Dublikatų saugojimo vieta:  
Panevėžio m.Architektūros ir urbanistikos skyriuje,Laisvės a.20,tel.:463177
13. Dokumento rengimo metai:  
1995

Duomenys tikri

Tvirtinu: 

A.V.