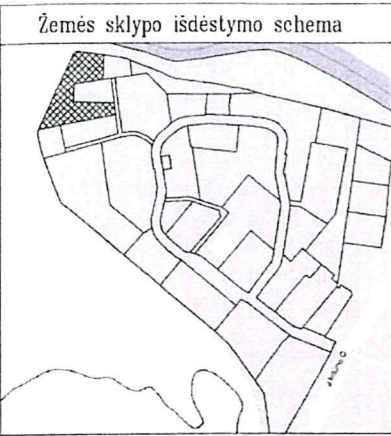
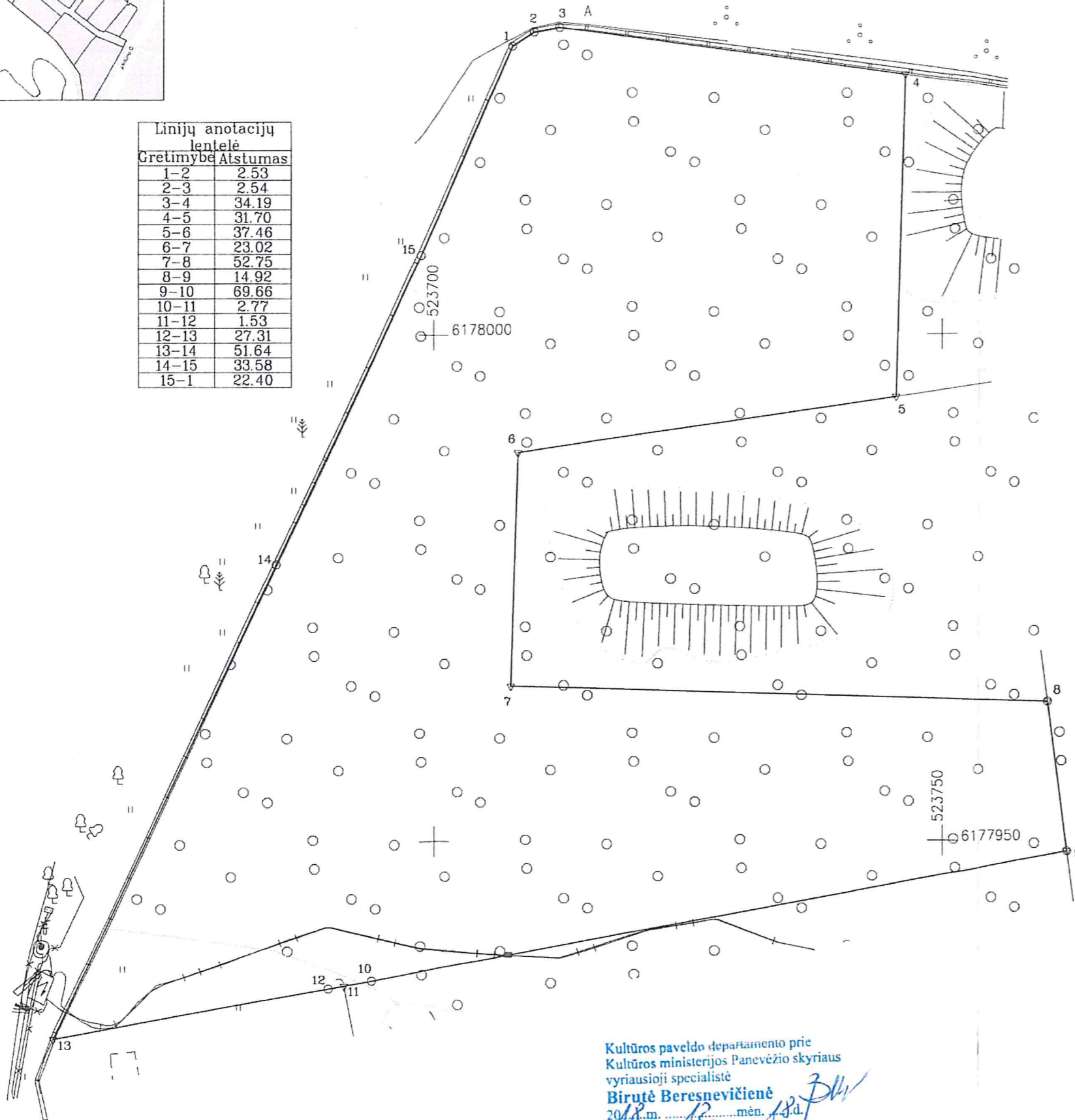


# ŽEMĖS SKLYPO PLANAS M 1:500

Sklypo plotas 4516 m<sup>2</sup>



Linijų anotacijų lentelė	
Gretimybė	Atstumas
1-2	2.53
2-3	2.54
3-4	34.19
4-5	31.70
5-6	37.46
6-7	23.02
7-8	52.75
8-9	14.92
9-10	69.66
10-11	2.77
11-12	1.53
12-13	27.31
13-14	51.64
14-15	33.58
15-1	22.40



Kultūros paveldo departamento prie Kultūros ministerijos Panevėžio skyriaus vyriausioji specialistė  
**Birutė Beresnevičienė**  
 2018 m. 12 mėn. 12 d.

Požeminiai inžineriniai ženklai perkelti nuo topografinių planų

Kadastras:	vietovė	Panevėžio	blokas	sklypas
Žemės sklypo kadastro Nr:		2 7 0 1 0 0 1 8		

Gatvė, namo Nr.	(Proj.Skl.Nr.2)
Kaimas (miestelis)	
Seniūnija	
Miestas (rajonas)	Panevėžio
Apskritis	Panevėžio

Gretimybė	Gretimo žemės sklypo kadastro Nr.	Pastabos
1-4	2701/0018:0097	
4-5	2701/0018:0224	
5-8	2701/0018:0223	
8-9		kelias -5-
9-11	2701/0018:0221	
11-13	2701/0018:0222	
13-1	2701/0018:0097	

Su paženklinimomis vietovėje žemės sklypo ribomis, aprašytomis ... 2018 ... m.  
 Spalio mėn. 10 d. žemės sklypo paženklinimo-parodymo akte, ir nustatytu plotu sutinku:  
 Žemės savininkas (naudojojas):  
 Panevėžio miesto savivaldybė  
 (vardas, pavardė) *Matija Baubliūnas* 2018-10-10  
 (parašas) (data)

Nacionalinės žemės tarnybos prie Žemės ūkio ministerijos  
 Panevėžio skyrius  
 Patikrino: \_\_\_\_\_  
 SUDERINTA: \_\_\_\_\_  
 (Pareigų pavadinimas) (Parašas) (Vardas ir pavardė) (Data)  
 A.V. (jeigu reikalavimas turėti antspaudą nustatytas įstatymuose)

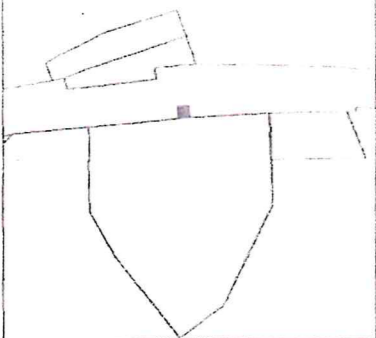
## Matika

Neringos 7a, LT-35187 Panevėžys Kodas 300714681, PVM LT100003123318. Tel. 861653152

Pareigos	Parašas	Vardas, pavardė	Data
Direktorius	<i>[Signature]</i>	Darius Rankele	2018-10-10
Matininkas	<i>[Signature]</i>	Evaldas Girnius	2018-10-10

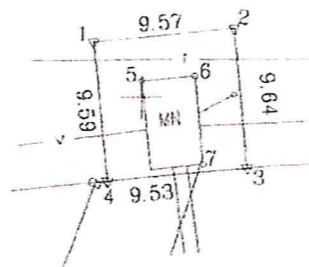
LIETUVOS RESPUBLIKA  
 UAB "Matika"  
 Private limited liability company  
 Nr. 2

Žemės sklypo išdėstymo schema



# ŽEMĖS SKLYPO PLANAS M 1:500

Sklypo plotas 92 m<sup>2</sup>



520350  
6180400

520300  
6180350

Kadastras:	vielovė	Panevėžio	blokas	sklypas
Žemės sklypo kadastro Nr:		2 7 0 1	0 0 3 6	

Galvė, namo Nr	Šiaurinė g 4 (Proj. Nr.2)
Kaimas (miestelis)	
Seniūnija	
Miestas (rajonas)	Panevėžio
Apskritis	Panevėžio

Gretimybė	Gretimų žemės sklypo kadastro Nr	Pastabos
1-3		Proj Nr 1
3-4	2701/0003-0016	
4-1		Proj Nr.1

\* 2 0 7 6 7 3 8 7 3 0 \*



su paženklinimais vielovėje žemės sklypo ribomis, aprašytomis 2018 m gegužės mėn 23 d žemės sklypo paženklinimo parodymo akte, ir nustatyti plotų sutinku: žemės savininkas (naudotojas):  
 Panevėžio miesto savivaldybė (parašas) 2018-05-23 (data)

Nacionalinės žemės tarnybos prie Žemės ūkio ministerijos  
 Panevėžio skyrius  
 Patikrino: \_\_\_\_\_  
 SUDERINTA: \_\_\_\_\_  
 (Pareigų pavadinimas) (Parašas) (Vardas ir pavardė) (Data)  
 A V (jeigu reikalavimas turėti antspaudą nustaletas įstatymuose)

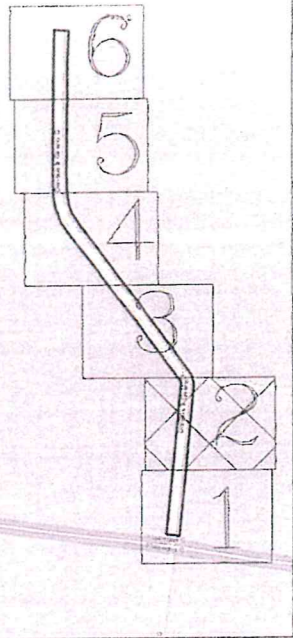
## Matika

Neringos 7a, LT-35187 Panevėžys Kodas 300714681.PVM LT100003123318 Tel. 861653152

Pareigos	Parašas	Vardas, pavardė	Data
Direktorius		Darius Rankele	2018-05-23
Mašininkas		Evaldas Girnius	2018-05-23



Žemės sklypo išdėstymo schema

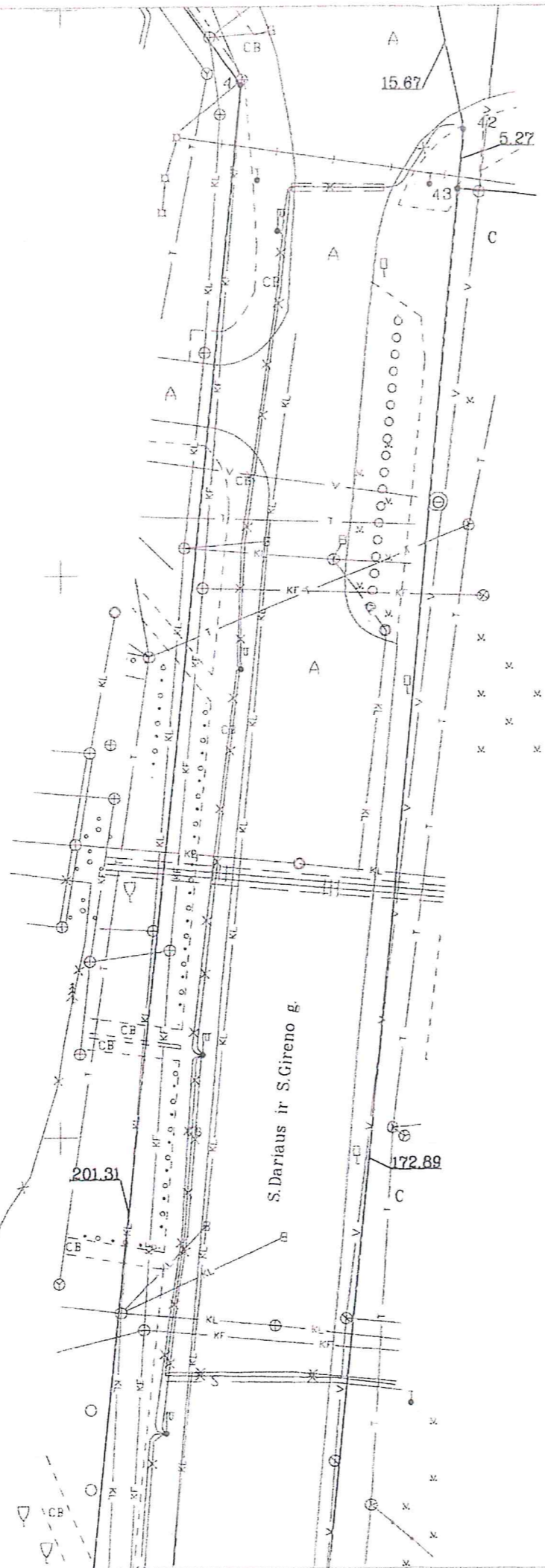


ŽEMĖS SKLYPO PLANAS M 1:500  
 Sklypo plotas 16490 m<sup>2</sup>

Kadastro	vietovė	Panevėžio	blokas	sklypas
Žemės sklypo kadastro Nr.		2 7 0 1	7 0 0 1	

Gatvė, namo Nr.	Dariaus ir Girėno g. (Proj.Nr.ŠR-140)
Kaimas (miestelis)	
Seniūnija	
Miestas (rajonas)	Panevėžio
Apskritis	Panevėžio

520500  
 6177450



Lapų skaičius	Lapo Nr.
6	2

Požeminiai inžineriniai ženklai perkelti  
 nuo topografinių planų



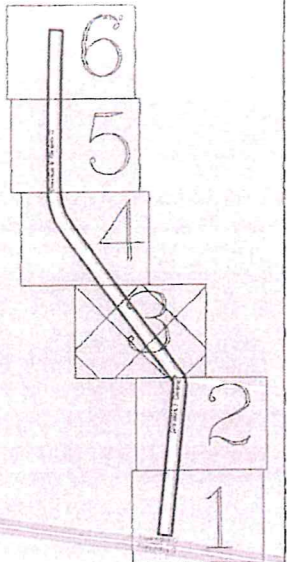
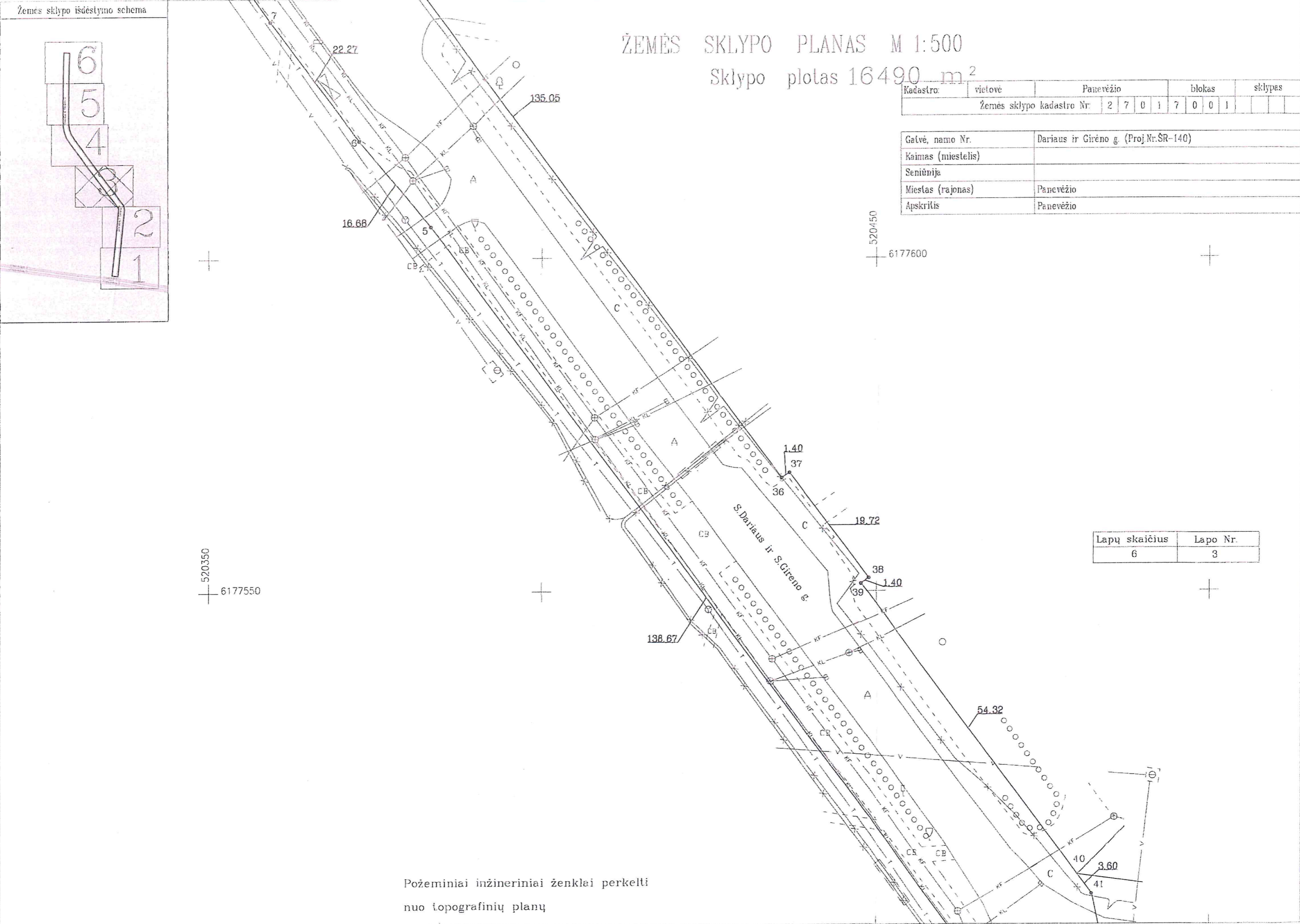
Žemės sklypo išdėstymo schema

# ŽEMĖS SKLYPO PLANAS M 1:500

Sklypo plotas 16490 m<sup>2</sup>

Kadastras:	vietovė	Panevėžio	blokas	sklypas
Žemės sklypo kadastro Nr.		2 7 0 1 7 0 0 1		

Gatvė, namo Nr.	Dariaus ir Girėno g. (Proj.Nr.SR-140)
Kaimas (miestelis)	
Seniūnija	
Miestas (rajonas)	Panevėžio
Apskritis	Panevėžio



520350  
6177550

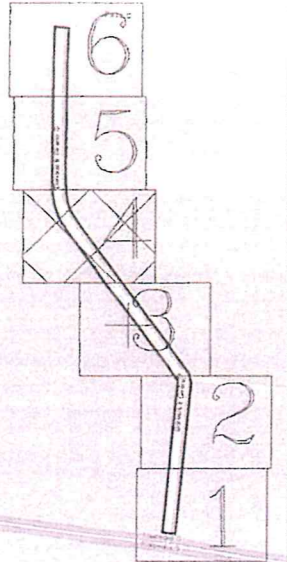
520450  
6177600

Lapų skaičius	Lapo Nr.
6	3

Požeminiai inžineriniai ženklai perkelti  
nuo topografinių planų



Žemės sklypo išdėstymo schema



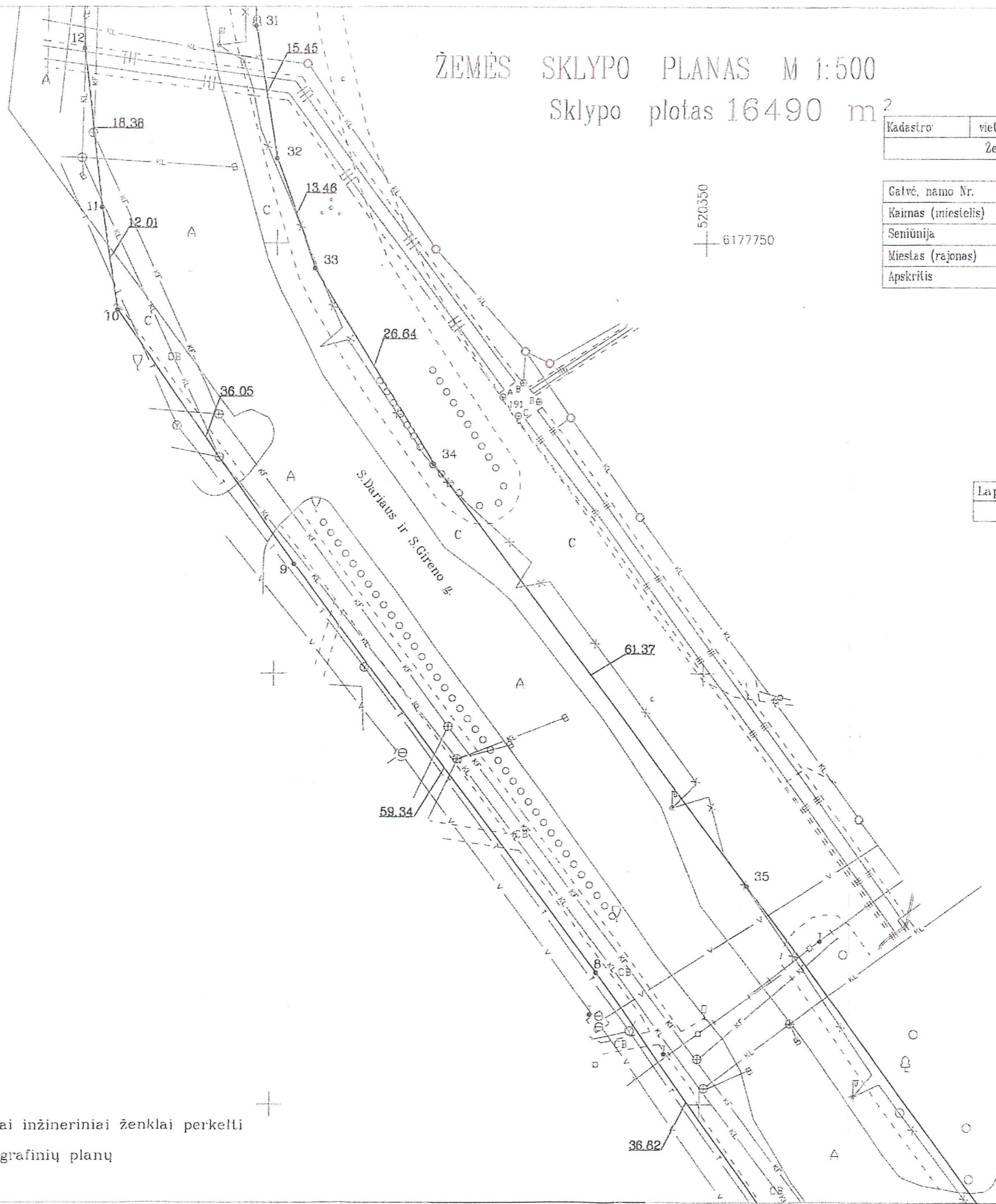
# ŽEMĖS SKLYPO PLANAS M 1:500

Sklypo plotas 16490 m<sup>2</sup>

Kadastras:	vietovė	Panevėžio				blokas	sklypas
Žemės sklypo kadastro Nr.:		2	7	0	1	7	0

Galvė, namo Nr.	Dariaus ir Girėno g. (Proj.Nr.SR-140)
Kaimas (miestelis)	
Seniūnija	
Miestas (rajonas)	Panevėžio
Apskritis	Panevėžio

Lapų skaičius	Lapo Nr.
6	4



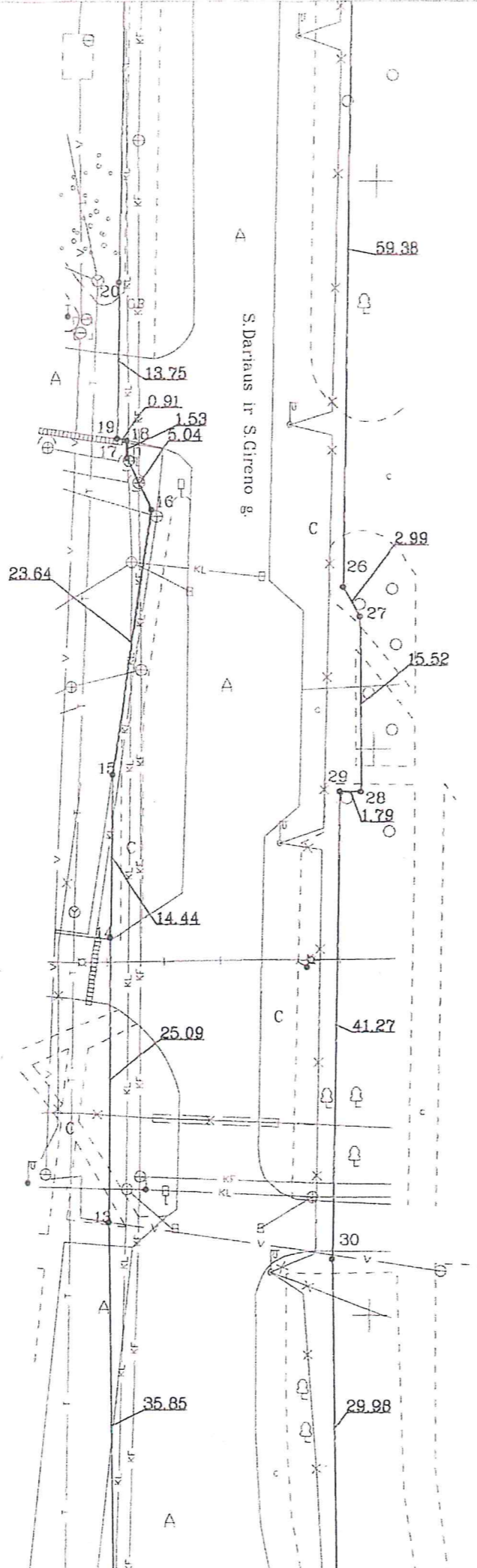
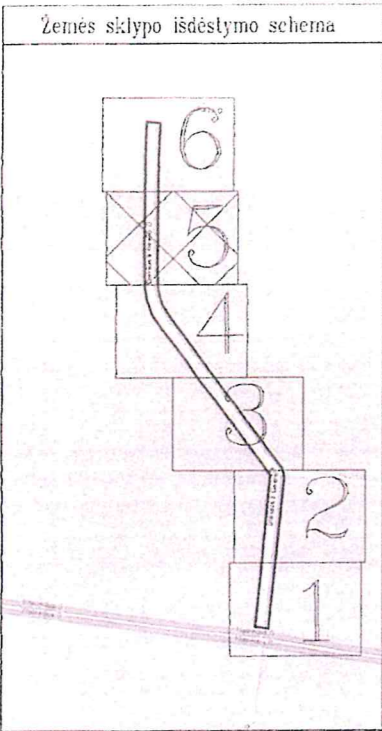
520350  
+ 6177750

520400  
+ 6177650

Požeminiai inžineriniai ženklai perkelti  
nuo topografinių planų



ŽEMĖS SKLYPO PLANAS M 1:500  
 Sklypo plotas 16490 m<sup>2</sup>



Kadastras:	vietovė	Panevėžio	blokas	sklypas
Žemės sklypo kadastro Nr:		2 7 0 1	7 0 0 1	

Galvė, namo Nr.	Dariaus ir Girėno g. (Proj.Nr.SR-140)
Kaimas (miestelis)	
Seniūnija	
Miestas (rajonas)	Panevėžio
Apskritis	Panevėžio

520350  
 6177850

Lapų skaičius	Lapo Nr.
6	5

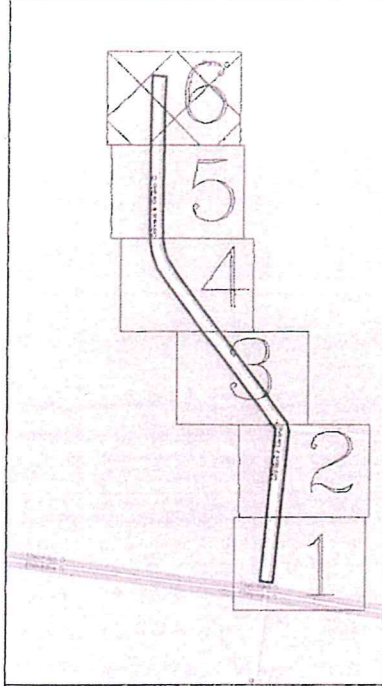
Požeminiai inžineriniai ženklai perkelti  
 nuo topografinių planų



# ŽEMĖS SKLYPO PLANAS M 1:500

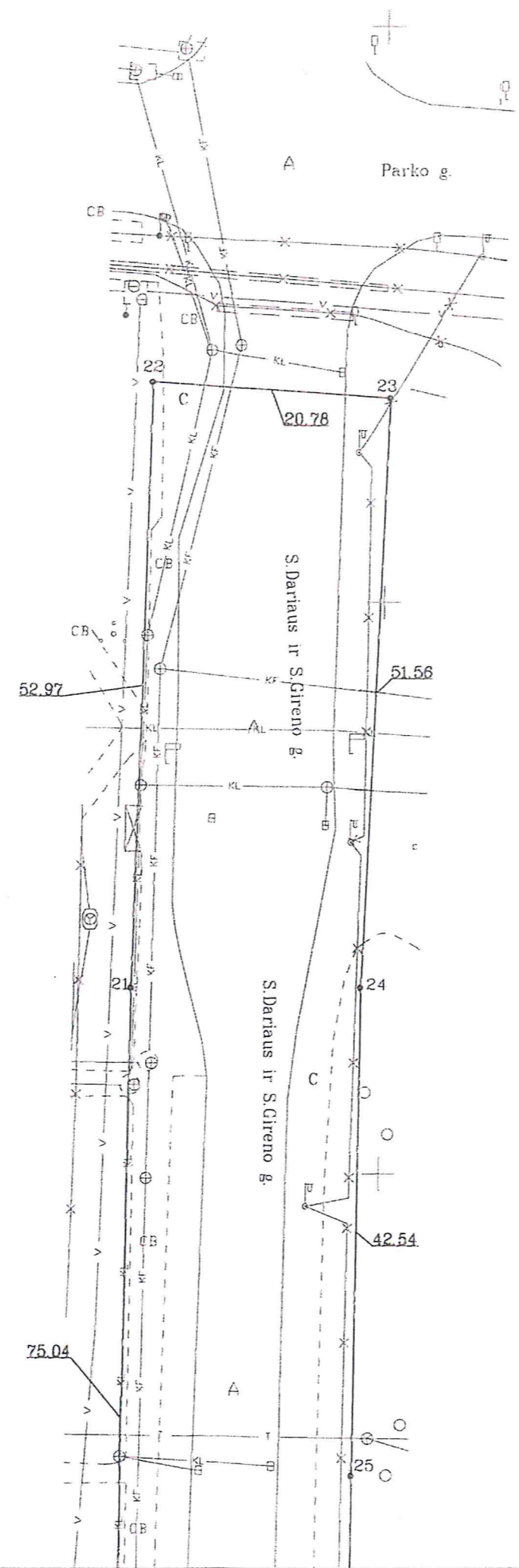
Sklypo plotas 16490 m<sup>2</sup>

Žemės sklypo išdėstymo schema



Kadastras:	vielovė	Panevėžio	blokas	sklypas
Žemės sklypo kadastras Nr.:		2 7 0 1	7 0 0 1	

Galvė, namo Nr.	Dariaus ir Girėno g. (Proj.Nr.ŠR-140)
Kaimas (miestelis)	
Seniūnija	
Miestas (rajonas)	Panevėžio
Apskritis	Panevėžio



520350  
6178000

520350  
6177950

Lapų skaičius	Lapo Nr.
6	6


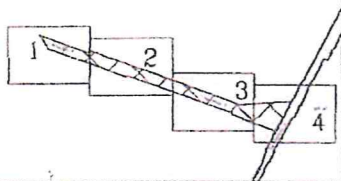
Požeminiai inžineriniai ženklai perkelti  
nuo topografinių planų



# ŽEMĖS SKLYPO PLANAS M 1:500

Sklypo plotas 18698 m<sup>2</sup>

Žemės sklypo išdėstymo schema



Kadastru	vielovė	Panevežio	blokas	sklypas
Žemės sklypo kadastro Nr. 2 7 0 1 7 0 0 1				

Galvė, namo Nr.	S Kerbedžio g. (Proj.Nr.ŠR-III/1)
Kaimas (miestelis)	
Seniūnija	
Miestas (rajonas)	Panevežio
Apskritis	Panevežio



nustatytomis vietoje žemės sklypo ribomis ir nustatyto ploto sulinku.

Panevežio miesto savivaldybė

*A. Šaučiūnė* (parašas)

Nacionalinės žemės tarnybos prie Žemės ūkio ministerijos  
Panevežio skyrius

Patikrino: \_\_\_\_\_  
SUDERINTA: \_\_\_\_\_  
(Pareigų pavadinimas) (Parešus) (Vardas ir pavardė) (Data)

A.V. (jeigu reikalavimas turėti antspaudę nustatytas įstatymuose)

Požeminiai inžineriniai ženklai perkelti  
nuo topografinių planų

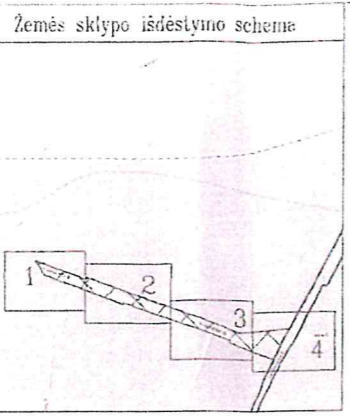
Lapų skaičius	Lapo Nr.
4	1

**Matika**

Neringos 7a, LT-35187 Panevežys Kodas 300714681, PVM LT100003123318 Tel 861653152

Pareigos	Parašas	Vardas, pavardė	Data
Direktorius	<i>[Signature]</i>	Darius Rankele	2018-04-20
Matininkas	<i>[Signature]</i>	Evaldas Girnius	2018-04-20




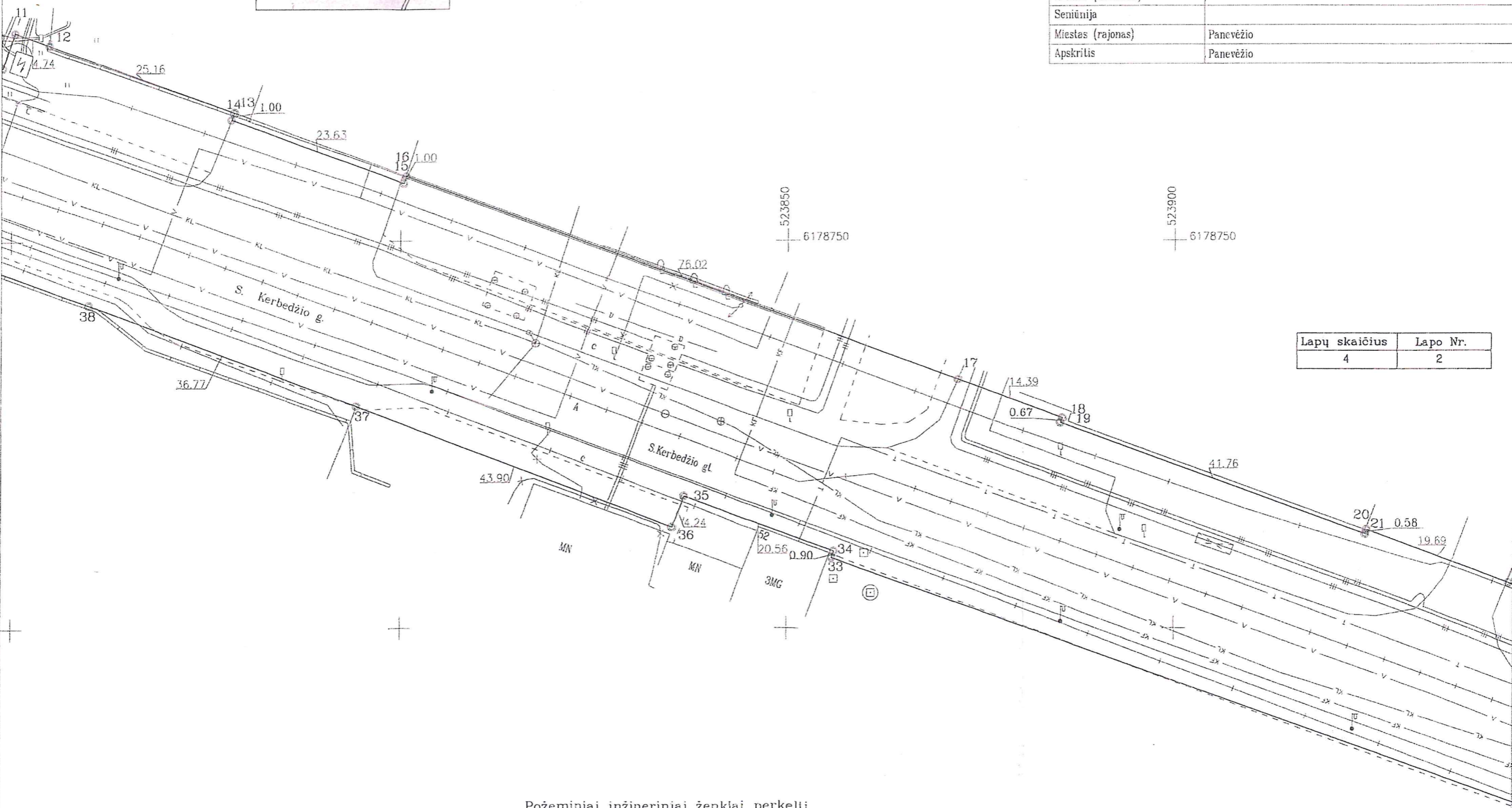


# ŽEMĖS SKLYPO PLANAS M 1:500

Sklypo plotas 18698 m<sup>2</sup>

Kadastra:	vielovė	Panevėžio	blokas	sklypas
Žemės sklypo kadastro Nr.		2 7 0 1 7 0 0 1		

Galvė, namo Nr.	S. Kerbedžio g. (Proj.Nr.ŠR-111/1)
Kaimas (miestelis)	
Seniūnija	
Miestas (rajonas)	Panevėžio
Apskritis	Panevėžio



Lapų skaičius	Lapo Nr.
4	2

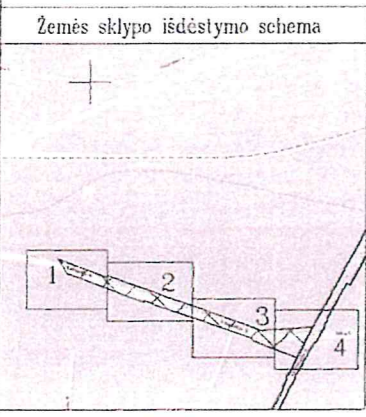
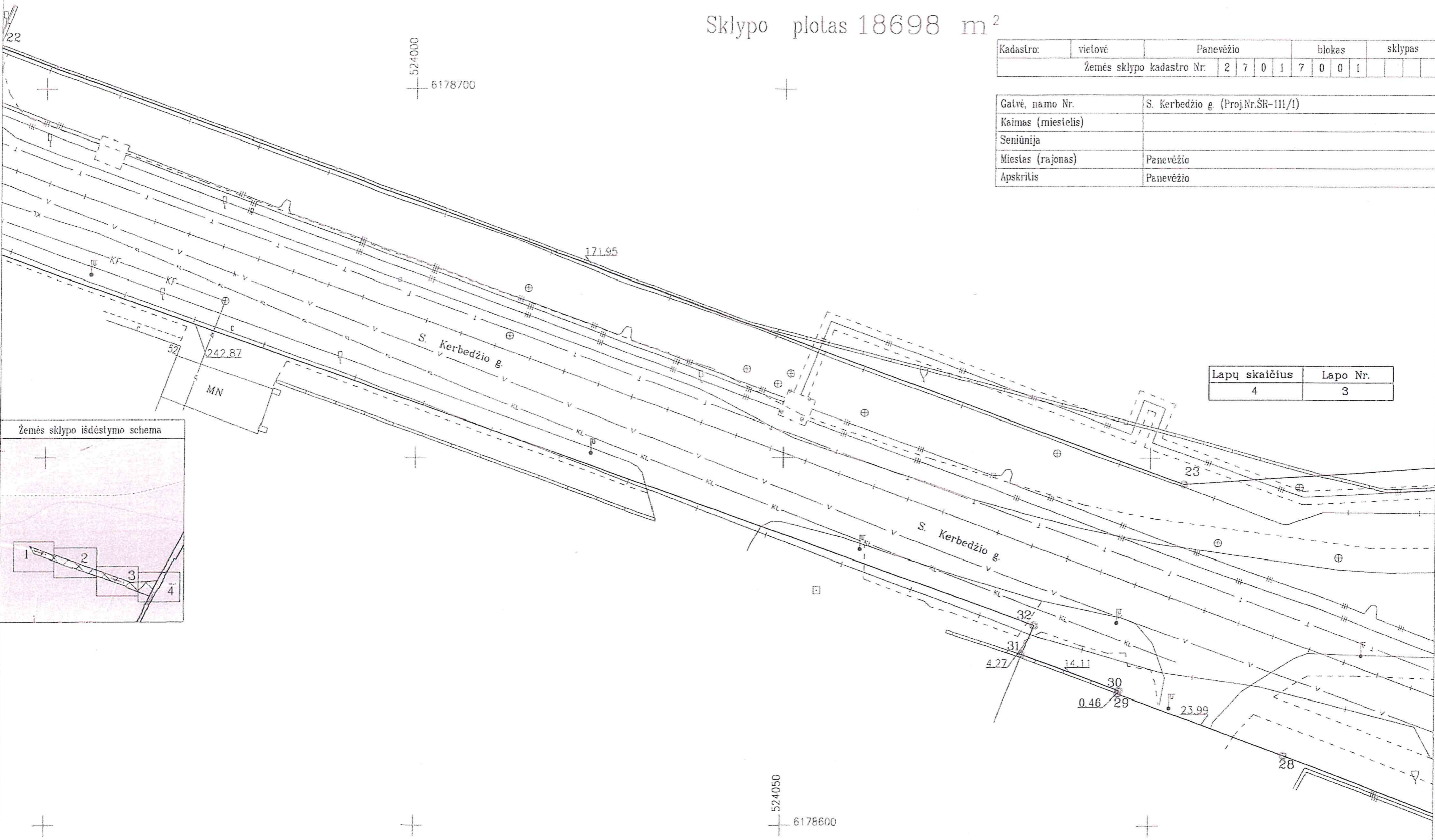
Požeminiai inžineriniai ženklai perkelti  
nuo topografinių planų

# ŽEMĖS SKLYPO PLANAS M 1:500

Sklypo plotas 18698 m<sup>2</sup>

Kadastras:	vietovė	Panevėžio	blokas	sklypas
Žemės sklypo kadastro Nr:		2 7 0 1 7 0 0 1		
Gatvė, namo Nr.		S. Kerbedžio g (Proj.Nr.ŠR-111/1)		
Kaimas (miestelis)				
Seniūnija				
Miestas (rajonas)		Panevėžio		
Apskritis		Panevėžio		

Lapų skaičius	Lapo Nr.
4	3



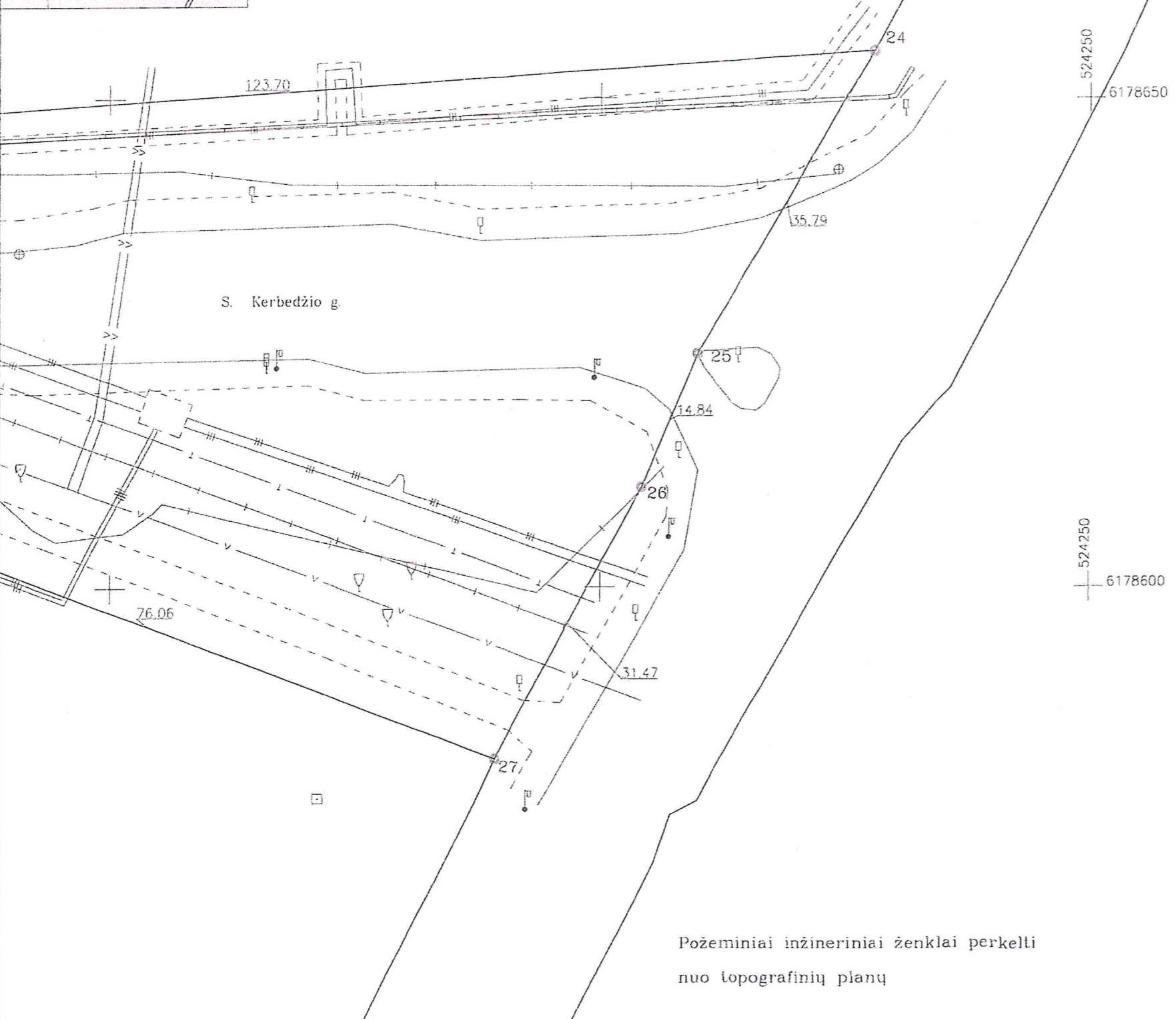
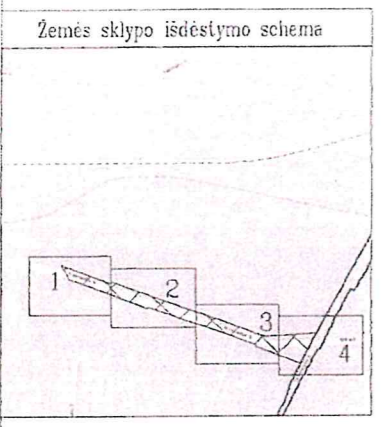
Požeminiai inžineriniai ženklai perkelti  
nuo topografinių planų

# ŽEMĖS SKLYPO PLANAS M 1:500

Sklypo plotas 18698 m<sup>2</sup>

Kadastro:	vietovė	Panevėžio	blokas	sklypas
Žemės sklypo kadastro Nr.		2 7 0 1 7 0 0 1		

Gatvė, namo Nr.	S. Kerbedžio g. (Proj.Nr.ŠR-III/1)
Kaimas (miestelis)	
Seniūnija	
Miestas (rajonas)	Panevėžio
Apskritis	Panevėžio

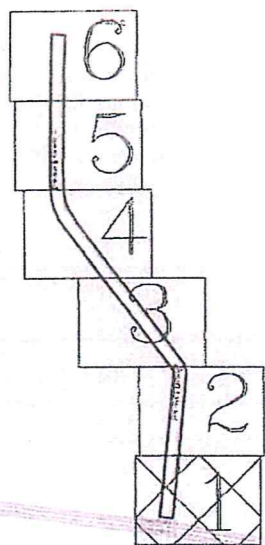


Lapų skaičius	Lapo Nr.
4	4



Požeminiai inžineriniai ženklai perkelti  
nuo topografinių planų

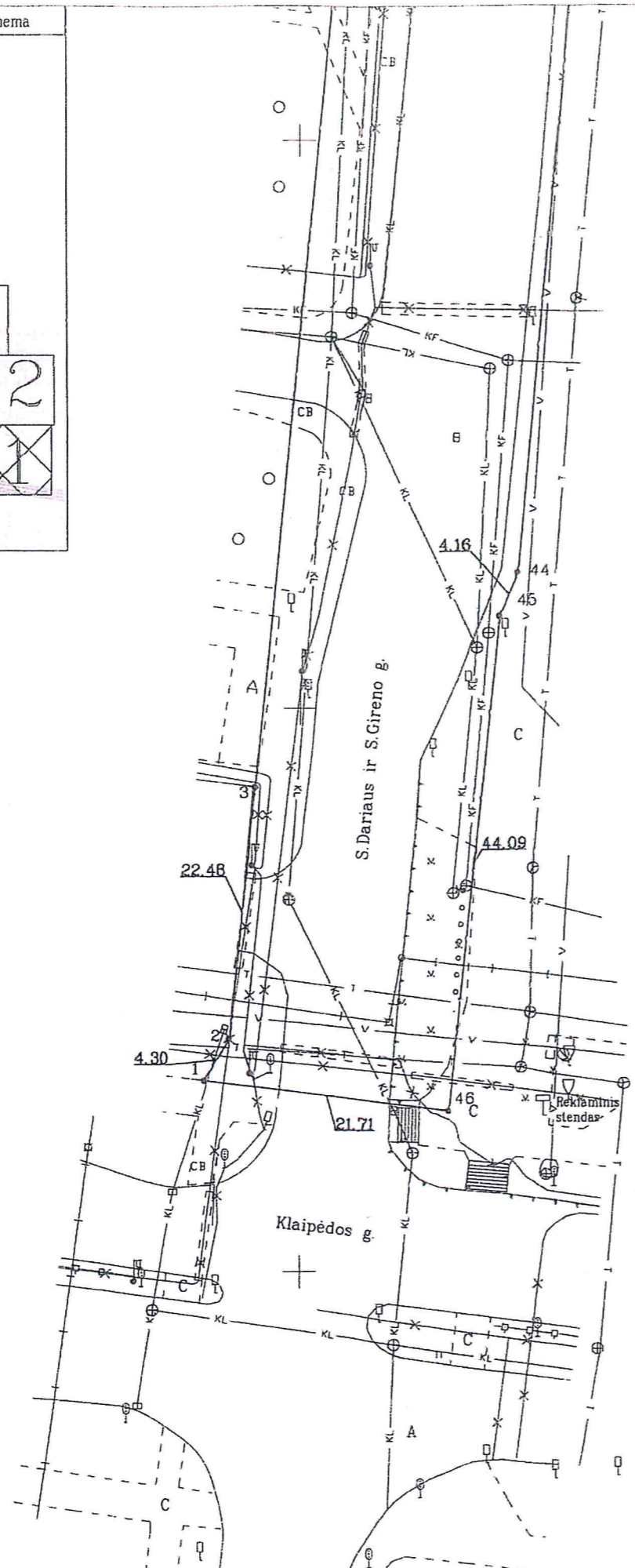
Žemės sklypo išdėstymo schema



ŽEMĖS SKLYPO PLANAS M 1:500  
Sklypo plotas 16490 m<sup>2</sup>

Kadastro:	vietovė	Panevėžio	blokas	sklypas
Žemės sklypo kadastro Nr.		2 7 0 1 7 0 0 1		

Galvė, namo Nr.	Dariaus ir Girėno g. (Proj.Nr.ŠR-140)
Kaimas (miestelis)	
Seniūnija	
Miestas (rajonas)	Panevėžio
Apskritis	Panevėžio



520500  
6177300

Lapų skaičius	Lapo Nr.
6	1



Su nustatytomis vietovėje žemės sklypo ribomis ir nustatytu plotu sutinku:  
Žemės savininkas (naudotojas):  
Panevėžio miesto savivaldybė  
(vardas, pavardė) *Matija Šarbius* (parašas) 2018.05.20 (data)

Nacionalinės žemės tarnybos prie Žemės ūkio ministerijos  
Panevėžys skyrius  
Patikrino: .....  
SUDERINTA: .....  
(Pareigų pavadinimas) (Parašas) (Vardas ir pavardė) (Data)  
A.V. (jeigu reikalavimas turėti antspaudą nustatytas įstatymuose)



Neringos 7a, LT-35187 Panevėžys Kodas 300714681, PVM LT100003123318. Tel. 861653152

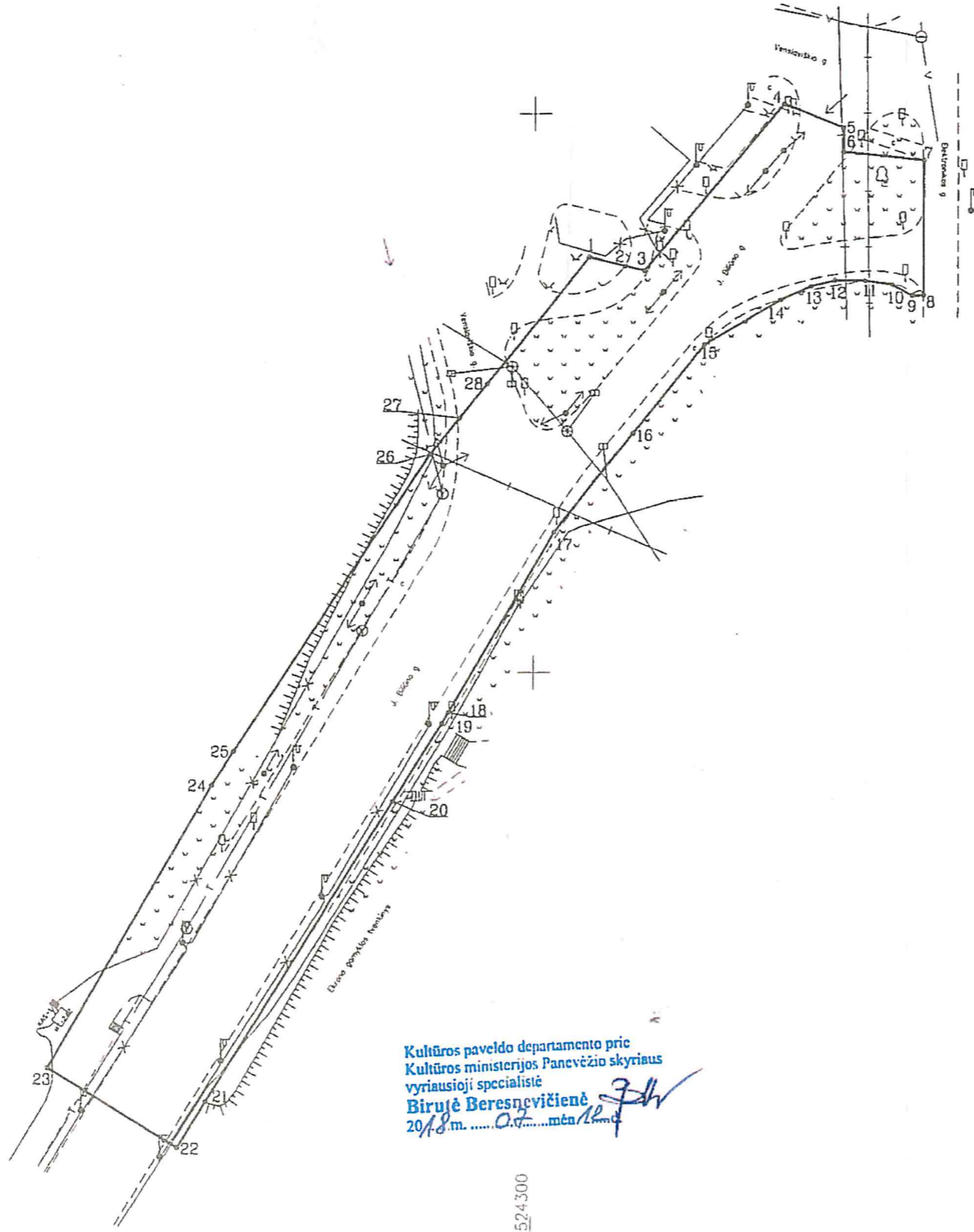
Pareigos	Parašas	Vardas, pavardė	Data
Direktorius	<i>[Signature]</i>	Darius Rankele	2018.05.20
Matininkas	<i>[Signature]</i>	Evaldas Girnius	2018.05.20

Žemės sklypo išdėstymo schema



# ŽEMĖS SKLYPO PLANAS M 1:1000

Sklypo plotas 6050 m<sup>2</sup>



Linijų anotacijų lentelė	
Gretimybė	Atstumas
1-2	6.66
2-3	3.52
3-4	38.87
4-5	11.48
5-6	4.34
6-7	14.52
7-8	24.15
8-9	2.02
9-10	4.15
10-11	4.97
11-12	5.34
12-13	4.37
13-14	6.00
14-15	15.80
15-16	20.30
16-17	22.65
17-18	37.38
18-19	2.40
19-20	16.25
20-21	62.96
21-22	9.63
22-23	27.30
23-24	58.09
24-25	7.22
25-26	63.48
26-27	8.44
27-28	7.93
28-1	29.13

Kultūros paveldo departamento prie Kultūros ministerijos Panevėžio skyriaus vyriausioji specialistė  
**Birutė Beresnevičienė**  
 2018 m. ... mėn. ...

1524300  
 6177900

Pastaba: Inžineriniai tinklai nubraižyti iš topografinių ir kontrolinių geodezinių planų ir planšeto Nr. 67-D-10

Kadastras:	vieta	Panevėžio miesto	blokas	sklypas
Žemės sklypo kadastro Nr. 2 7 0 1 0 0 1 3				

Galvė, namo Nr.	J. Biliūno
Kaimas (miestelis)	
Seniūnija	
Miestas (rajonas)	Panevėžio
Apskritis	Panevėžio

Gretimybė	Gretimo žemės sklypo kadastro Nr.	Pastabos
1-1		gretimybių lentelė nepildoma



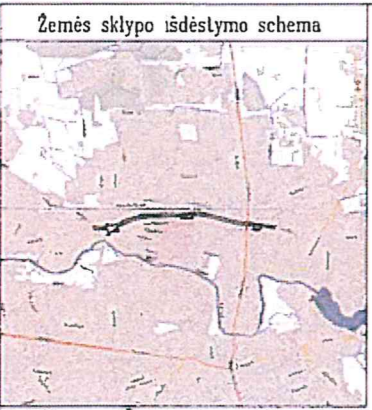
Nacionalinės žemės tarnybos prie Žemės ūkio ministerijos  
 Panevėžio ... skyrius  
 Patikrino ...  
 SUDERINTA ...  
 (Pareigų pavadinimas) (parašas) (vardas, pavardė) (data)  
 A.V. (jeigu reikalavimas turėti antspaudą nustatytas įstatymuose)

VALSTYBĖS ĮMONĖS VALSTYBĖS ŽEMĖS FONDO  
 PANEVĖŽIO ŽEMĖTVARKOS IR GEODEZIJOS SKYRIUS  
 Įmonės kodas 120093212 Skyriaus duomenys Nr. 6  
 Respublikos g. 63 LT-35159, Panevėžys  
 tel (8 45) 581006, El paštas panevezys@vzf.lt

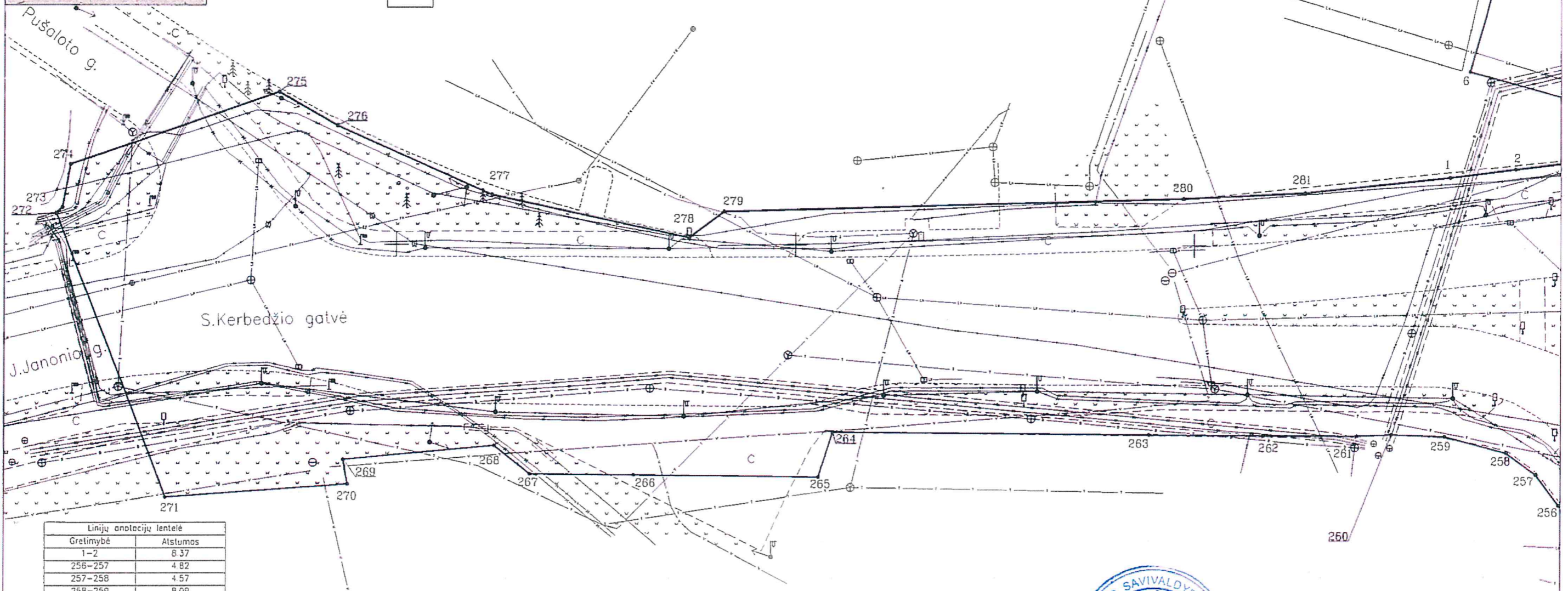
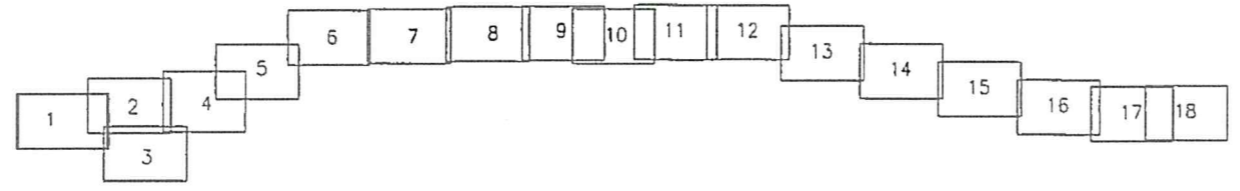
Pareigos	Parašas	Vardas, pavardė	Data
Sk. vadovas	<i>[Signature]</i>	Laimundas Vaičiulėnas	2018-09-12
Gr. vadovas	<i>[Signature]</i>	Sigitas Šukys	2017-09-12
Specialistė	<i>[Signature]</i>	Jurgita Rylėškienė	2017-09-12
Specialistė	<i>[Signature]</i>	Monika Pociūtė	2017-09-06







ŽEMĖS SKLYPO PLANAS M 1:500  
Sklypo plotas 101196 m<sup>2</sup>



Kadastru vietovės pavadinimas:	Panevėžys m.		
Žemės sklypo kadastro numeris:	kodas	blokas	sklypas
	2 7 0 1	7 0 0 1	
Savivaldybė	Panevėžio m.		
Seniūnija	Panevėžio m.		
Gyvenamoji vietovė	Panevėžys		
Gatvė, namo Nr.	S.Kerbedžio g.		

Linijų anotacijų lentelė

Gretimybė	Atstumas
1-2	8.37
256-257	4.82
257-258	4.57
258-259	8.09
259-260	6.67
260-261	4.29
261-262	11.68
262-263	14.37
263-264	39.67
264-265	5.91
265-266	23.16
266-267	12.96
267-268	5.75
268-269	18.99
269-270	3.12
270-271	22.86
271-272	38.06
272-273	1.04
273-274	5.50
274-275	27.46
275-276	8.40
276-277	21.22
277-278	25.28
278-279	5.50
279-280	57.59
280-281	15.28
281-1	18.28

Pastaba: Inžineriniai tinklai kartografiuoti ženklinant vietovėje ir perkelti iš topografinių planų bei Panevėžio miesto planšetų tinklo. Planšetų Nr. 66A12, 66A14, 66A15, 66A16, 66B9, 66B10, 66B11, 66B12, 67A9, 67A13, 67A14, 67A15, 67A16.

Gretimybė	Gretimo žemės sklypo kadastro Nr	Pastabos
1-1		Gretimybės lentelė nepildoma
282-282		Gretimybės lentelė nepildoma
293-293		Gretimybės lentelė nepildoma



Žemės sklypo savininkas (naudotojas):  
 Panevėžio miesto savivaldybė  
 (jei sklypas savininko (esamo arba būsimos) vardo, pavardė)  
 Vaitalius Baublievičius 2019-01-11  
 (parašas) (data)

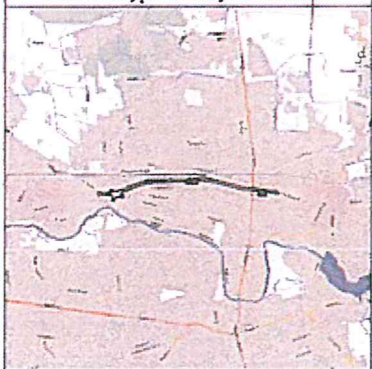
**VALSTYBĖS ĮMONĖS VALSTYBĖS ŽEMĖS FONDO**  
**PANEVĖŽIO ŽEMĖTVARKOS IR GEODEZIJOS SKYRIUS**

VŽF  
 Įmonės kodas 120093212. Sklypus duomenys Respublikos Prezidento dekretu patvirtinti.  
 Tel. (8 45) 581 006, faks. (8 45) 584 238. El. paštas: info@zemtvarka.lt

Pareigos	Parašas	Vardas, pavardė
Sk. vadovas		L. Vaičiulėnas
Vyr. specialistas		Z. Kunšinskas

Matininko kvalifikacijos pažymėjimo Nr.: 2M-M-2167

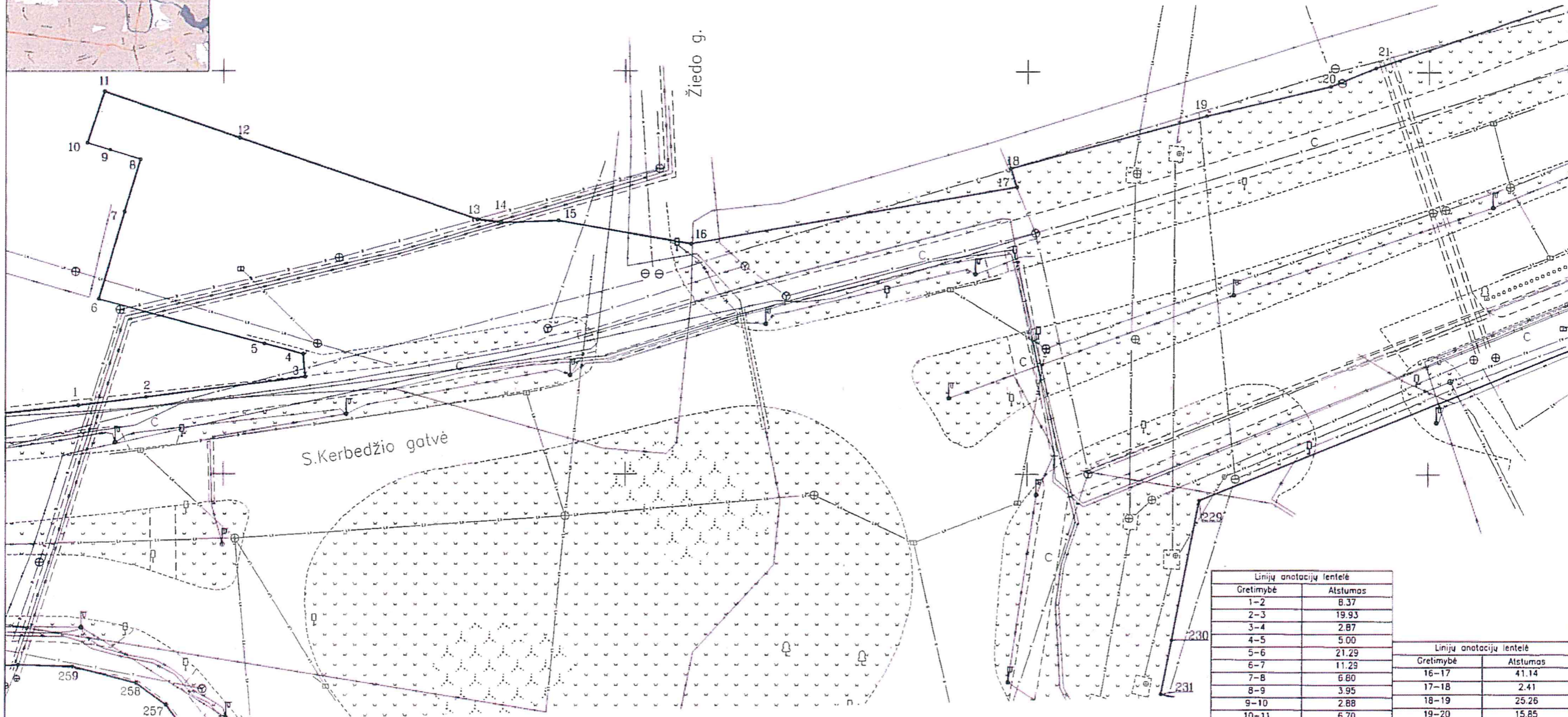
Žemės sklypo išdėstymo schema



# ŽEMĖS SKLYPO PLANAS M 1:500

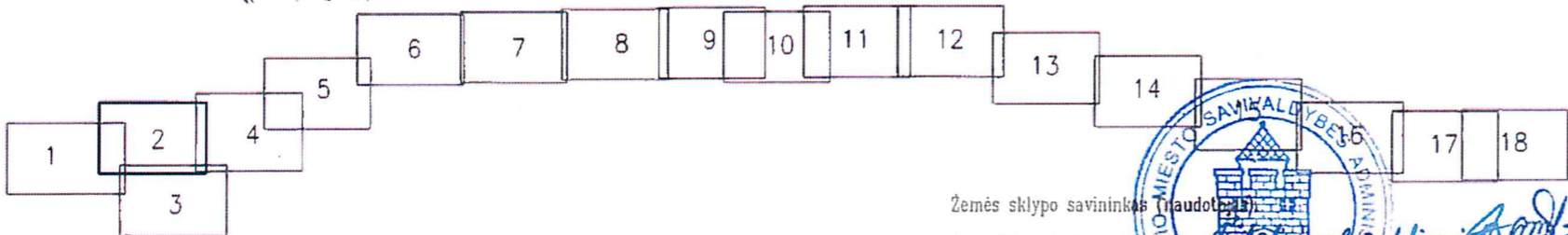
Sklypo plotas 101196 m<sup>2</sup>

Kadastro vietovės pavadinimas:	Panevėžys m.		
Žemės sklypo kadastro numeris:	kodas	blokas	sklypas
	2 7 0 1	7 0 0 1	
Savivaldybė	Panevėžio m.		
Seniūnija	Panevėžio m.		
Gyvenamoji vietovė	Panevėžys		
Gatvė, namo Nr.	S.Kerbedžio g.		



Linijų anotacijų lentelė	
Gretimybė	Atstumas
1-2	8.37
2-3	19.93
3-4	2.87
4-5	5.00
5-6	21.29
6-7	11.29
7-8	6.60
8-9	3.95
9-10	2.88
10-11	6.70
11-12	17.77
12-13	31.20
13-14	3.09
14-15	7.04
15-16	16.77

Linijų anotacijų lentelė	
Gretimybė	Atstumas
16-17	41.14
17-18	2.41
18-19	25.26
19-20	15.85
20-21	6.11
229-230	17.61
230-231	6.82
257-258	4.57
258-259	8.09



Gretimybė	Gretimimo žemės sklypo kadastro Nr.	Pastabos
1-1		Gretimybių lentelė nepildoma
282-282		Gretimybių lentelė nepildoma
293-293		Gretimybių lentelė nepildoma

Žemės sklypo savininkas (naudotojas)

Panevėžio miesto savivaldybė  
(žemės sklypo savininko (esamo žemės sklypo savininko) parašas)

Pastaba: Inžineriniai tinklai kartografiškai ženklinant vietovėje ir perkelti iš topografinių planų bei Panevėžio miesto planšetų tinklo. Planšetų Nr. 66A12, 66A14, 66A15, 66A16, 66B9, 66B10, 66B11, 66B12, 67A9, 67A13, 67A14, 67A15, 67A16.



*(Signature)* 2019-01-11  
(parašas) (data)

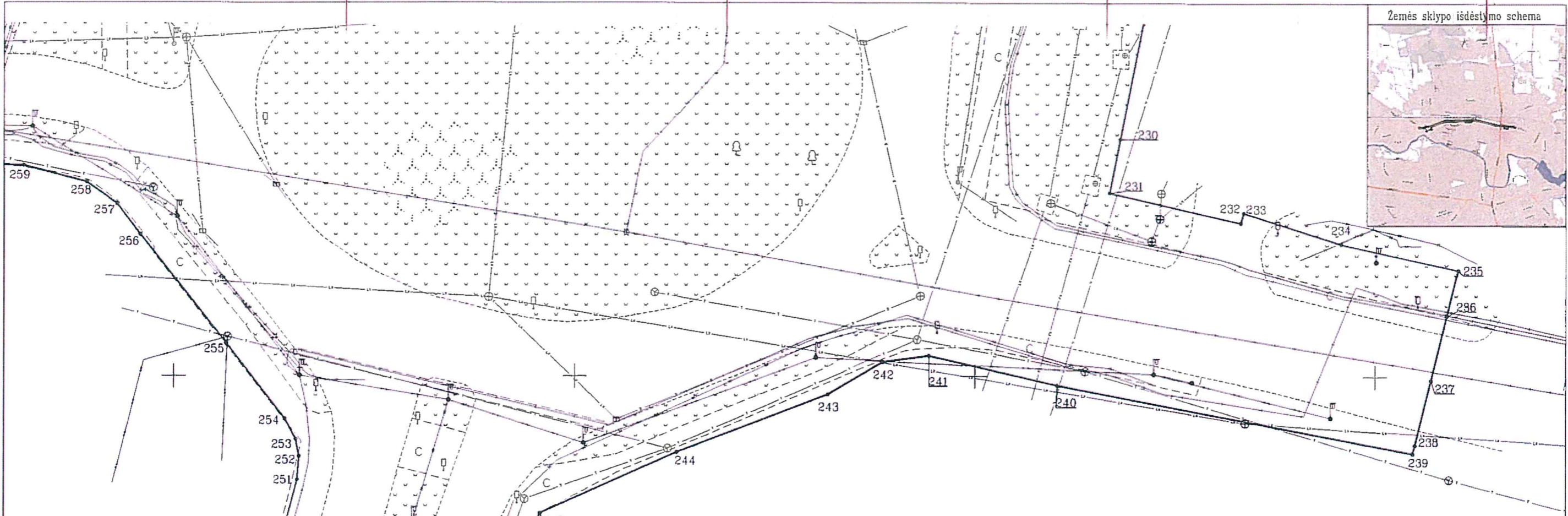
**VŽF** VALSTYBĖS ĮMONĖS VALSTYBĖS ŽEMĖS FONDO  
PANEVĖŽIO ŽEMĖTVARKOS IR GEODEZIJOS SKYRIUS

Įmonės kodas 120093212 Skyriaus duomenys: Respublikos ...  
Tel. (8 45) 581 000, faks (8 45) 584 236 El. paštas ...

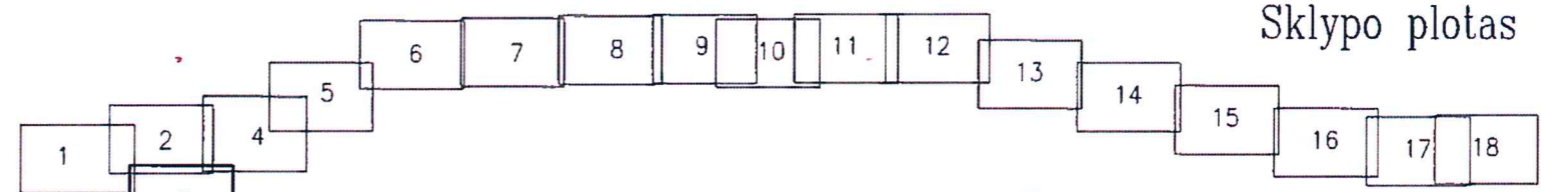
Pareigos	Parašas	Vardas, pavardė
Sk. vadovas	<i>(Signature)</i>	L. Vaičiulėnas
Vyr. specialistas	<i>(Signature)</i>	Ž. Kunšinskas

Matininko kvalifikacijos pažymėjimo Nr.: 2M-M-2167

**DOKUMENTAMS**  
1



**ŽEMĖS SKLYPO PLANAS M 1:500**  
 Sklypo plotas 101196 m<sup>2</sup>



Linijų anotacijų lentelė		Linijų anotacijų lentelė	
Gretimybė	Atstumas	Gretimybė	Atstumas
230-231	6.82	247-248	11.06
231-232	16.75	248-249	2.18
232-233	1.32	249-250	26.43
233-234	12.79	250-251	41.01
234-235	15.01	251-252	2.93
235-236	5.82	252-253	2.17
236-237	8.31	253-254	2.89
237-238	8.31	254-255	11.92
238-239	1.07	255-256	17.24
239-240	45.24	256-257	4.82
240-241	16.41	257-258	4.57
241-242	5.82	258-259	8.09
242-243	7.96		
243-244	20.17		
244-245	18.70		
245-246	14.57		
246-247	17.87		

Gretimybė	Gretimo žemės sklypo kadastro Nr.	Pastabos
1-1		Gretimybės lentelė nepildoma
282-282		Gretimybės lentelė nepildoma
293-293		Gretimybės lentelė nepildoma

Pastaba: Inžineriniai tinklai kartografiuoti ženklinant vietovėje ir perkelti iš topografinių planų bei Panevėžio miesto planšetų tinklo. Planšetų Nr. 66A12, 66A14, 66A15, 66A16, 66B9, 66B10, 66B11, 66B12, 67A9, 67A13, 67A14, 67A15, 67A16.

Kadastru vietovės pavadinimas:	Panevėžys m.		
Žemės sklypo kadastro numeris:	kodas	blokas	sklypas
	2 7 0 1	7 0 0 1	
Savivaldybė	Panevėžio m.		
Seniūnija	Panevėžio m.		
Gyvenamoji vietovė	Panevėžys		
Galvė, namo Nr.	Kerbedžio g.		

Žemės sklypo savininkas (jei žinomas): *Kačija Šaumbienė*  
 Panevėžio miesto savivaldybės (žemės sklypo savininko, esamo arba busiojo) vardas, pavardė: *Kačija Šaumbienė*  
 (parašas) (data) 2019-01-11

**VALSTYBĖS ĮMONĖS VALSTYBĖS ŽEMĖS FONDO**  
**PANEVŽIO ŽEMETVARKOS IR GEODEZIJOS SKYRUS**

VŽF Įmonės kodas 120093212. Skyrus duomenys: Respublikos 2019 m. sausio 1 d. duomenys. Tel. (8 45) 591 006, faks (8 45) 584 238. El. paštas: panevezys@vzf.lt

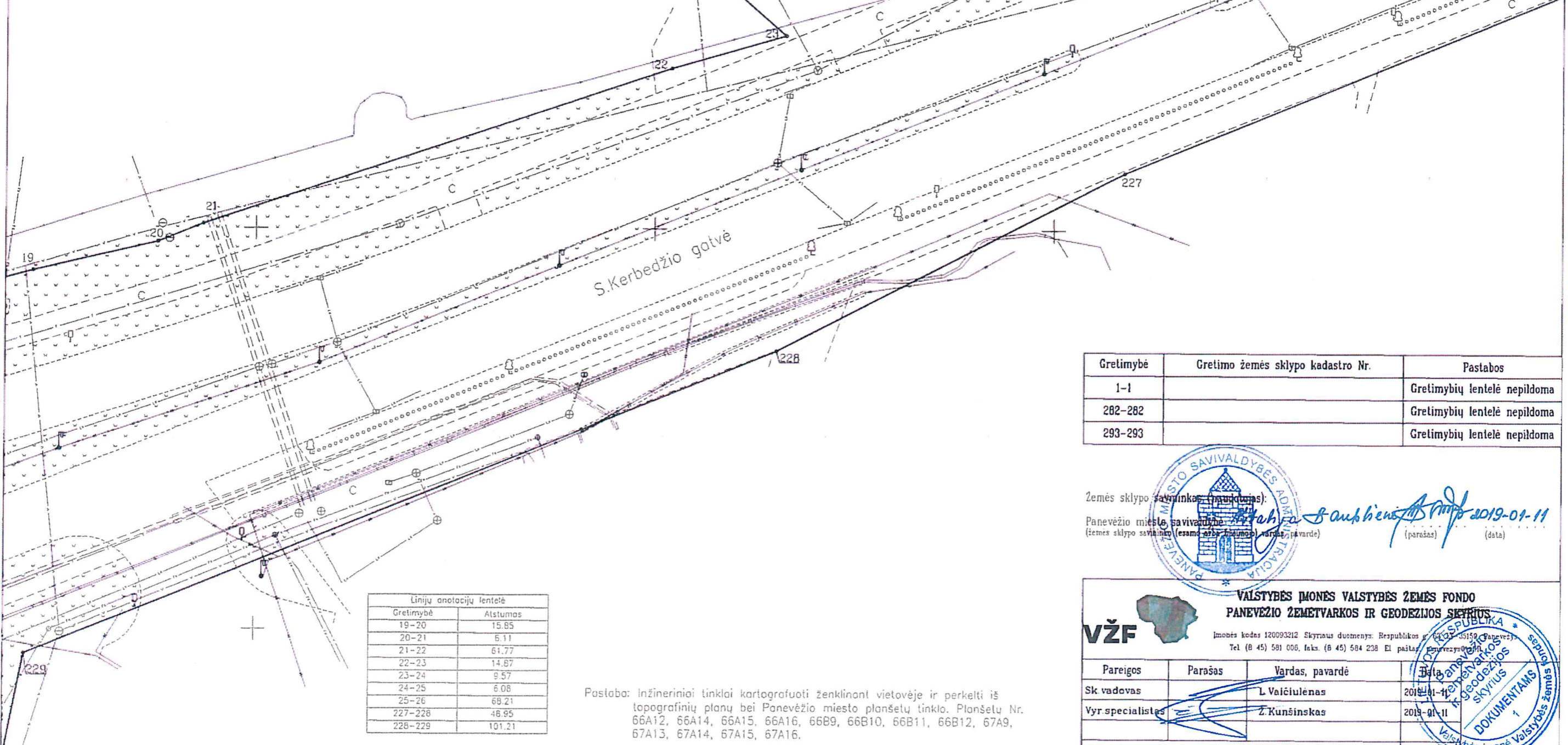
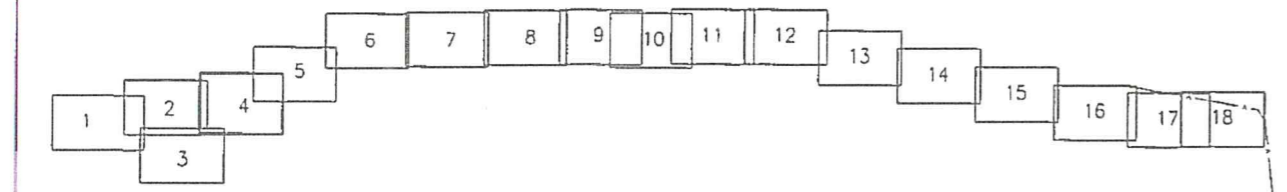
Pareigos	Parašas	Vardas, pavardė
Sk.vadovas	<i>L. Vaičiulėnas</i>	L. Vaičiulėnas
Vyr. specialistas	<i>Z. Kunšinskas</i>	Z. Kunšinskas

Matininko kvalifikacijos pažymėjimo Nr.: 2M-M-2167

# ŽEMĖS SKLYPO PLANAS M 1:500

Sklypo plotas 101196 m<sup>2</sup>

	Kadastro vietovės pavadinimas: Panevėžys m.							
	Žemės sklypo kadastro numeris	<table border="1"> <tr> <th>kodas</th> <th>blokas</th> <th>sklypas</th> </tr> <tr> <td>2 7 0 1</td> <td>7 0 0 1</td> <td></td> </tr> </table>	kodas	blokas	sklypas	2 7 0 1	7 0 0 1	
	kodas	blokas	sklypas					
	2 7 0 1	7 0 0 1						
Savivaldybė	Panevėžio m.							
Seniūnija	Panevėžio m.							
Gyvenamoji vietovė	Panevėžys							
Galvė, namo Nr.	S.Kerbedžio g.							



Gretimybė	Gretimo žemės sklypo kadastro Nr.	Pastabos
1-1		Gretimybės lentelė nepildoma
282-282		Gretimybės lentelė nepildoma
293-293		Gretimybės lentelė nepildoma

Žemės sklypo savininkas (naudotojas):  
 Panevėžio miesto savivaldybės administracija  
 (žemės sklypo savininko (esamų arba būsimų) vardas, pavardė) (parašas) (data) 2019-01-11

Gretimybė	Atstumas
19-20	15.85
20-21	6.11
21-22	61.77
22-23	14.87
23-24	9.57
24-25	6.08
25-26	68.21
227-228	48.95
228-229	101.21

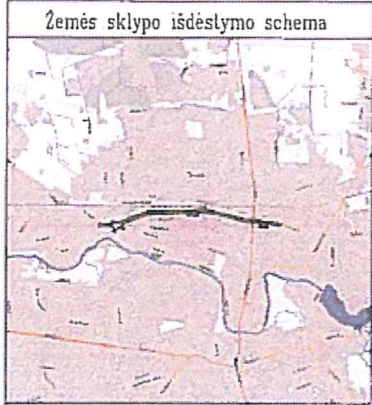
Pastaba: Inžineriniai tinklai kartografiuoti ženklinant vietovėje ir perkelti iš topografinių planų bei Panevėžio miesto planšetų tinklo. Planšetų Nr. 66A12, 66A14, 66A15, 66A16, 66B9, 66B10, 66B11, 66B12, 67A9, 67A13, 67A14, 67A15, 67A16.

**VALSTYBĖS ĮMONĖS VALSTYBĖS ŽEMĖS FONDO**  
**PANEVĖŽIO ŽEMETVARKOS IR GEODEZIJOS SKYRIUS**

Įmonės kodas 120093212 Skyriaus duomenys: Respublikos g. 24, LT-35159 (Panevėžys)  
 Tel. (8 45) 581 006, faks. (8 45) 584 238 El. paštas: panevezys@zgf.lt

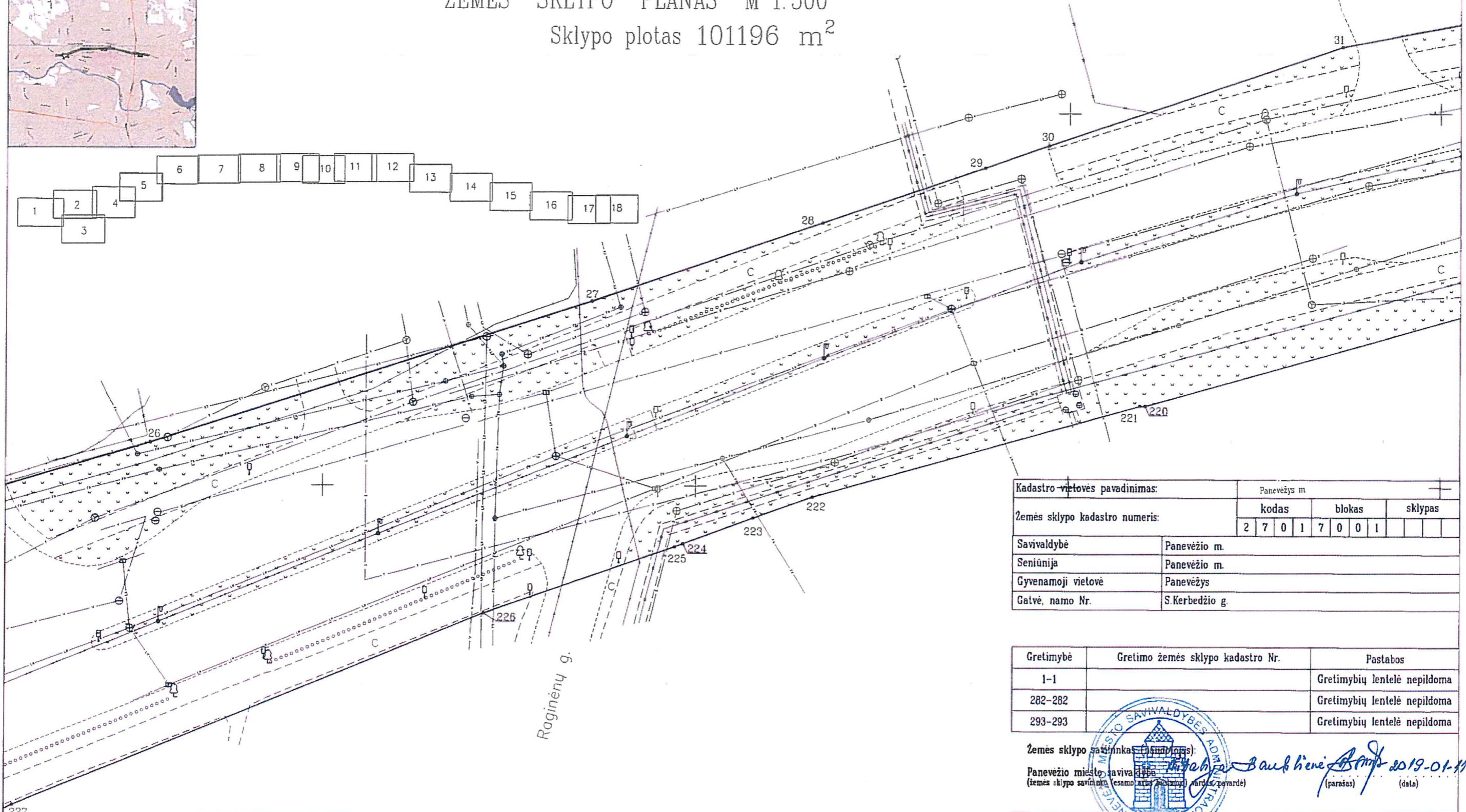
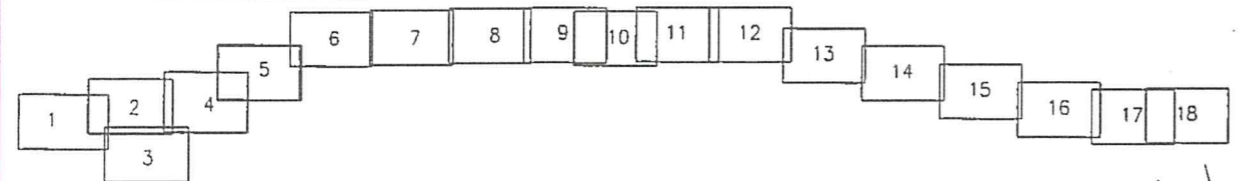
Pareigos	Parašas	Vardas, pavardė	Data
Sk. vadovas		L. Vaičiulėnas	2019-01-11
Vyr. specialistas		Z. Kunšinskas	2019-01-11

Matininko kvalifikacijos pažymėjimo Nr.: 2M-M-2167



# ŽEMĖS SKLYPO PLANAS M 1:500

Sklypo plotas 101196 m<sup>2</sup>



Kadastro vietovės pavadinimas:	Panevėžys m.		
Žemės sklypo kadastro numeris:	kodas	blokas	sklypas
	2 7 0 1 7 0 0 1		
Savivaldybė	Panevėžio m.		
Seniūnija	Panevėžio m.		
Gyvenamoji vietovė	Panevėžys		
Gatvė, namo Nr.	S.Kerbedžio g.		

Gretimybė	Gretimo žemės sklypo kadastro Nr.	Pastabos
1-1		Gretimybių lentelė nepildoma
282-282		Gretimybių lentelė nepildoma
293-293		Gretimybių lentelė nepildoma

Žemės sklypo savininkas (išduotojas):  
 Panevėžio miesto savivaldybė  
 (žemės sklypo savininkas (esamo arbus / būsto) namas / pavardė) *Baubienė* 2019-01-11  
 (parašas) (data)

Gretimybė	Atstumas
26-27	62.14
27-28	32.64
28-29	23.00
29-30	9.10
30-31	41.50
220-221	0.72
221-222	45.59
222-223	8.38
223-224	10.04
224-225	1.19
225-226	27.07
226-227	67.90

Pastaba: Inžineriniai tinklai kartografiškai ženklinti vietovėje ir perkelti iš topografinių planų bei Panevėžio miesto planšetų tinklo. Planšetų Nr. 66A12, 66A14, 66A15, 66A16, 66B9, 66B10, 66B11, 66B12, 67A9, 67A13, 67A14, 67A15, 67A16.

**VŽF** VALSTYBĖS MONĖS VALSTYBĖS ŽEMĖS FONDO  
 PANEVĖŽIO ŽEMĖTVARKOS IR GEODEZIJOS SKYRIUS

Imonės kodas: 120693212. Skyriaus duomenys: Respublikos g. 17-25159, Panevėžys  
 Tel. (8 45) 581 006, faks (8 45) 584 238 El. paštas: panevezys@vzf.lt

Pareigos	Parašas	Vardas, pavardė
Sk. vadovas	<i>[Signature]</i>	L. Vaičiulėnas
Vyr. specialistas	<i>[Signature]</i>	Z. Kunšinskas

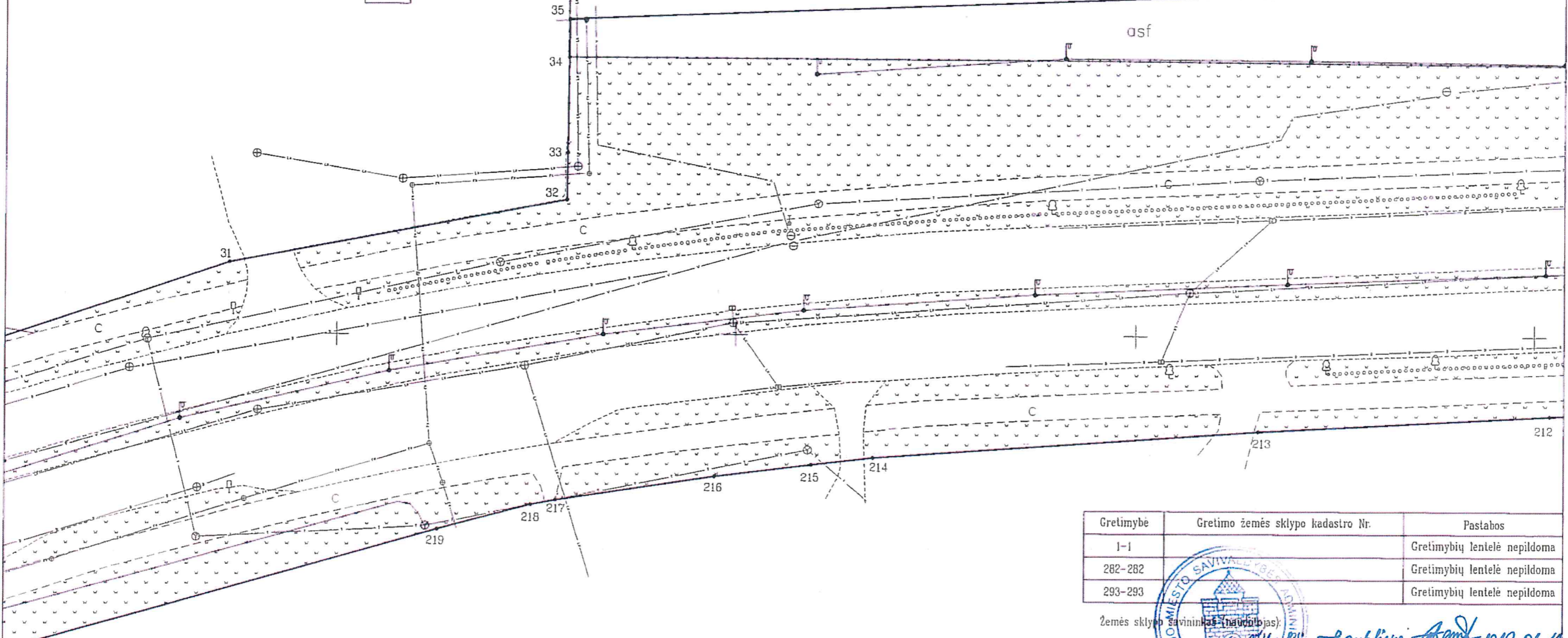
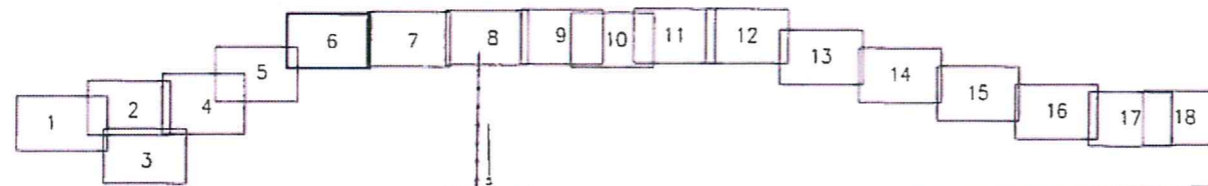
Malininko kvalifikacijos pažymėjimo Nr.: 2M-M-2167



# ŽEMĖS SKLYPO PLANAS M 1:500

Sklypo plotas 101196 m<sup>2</sup>

Kadastro vietovės pavadinimas	Panevėžys m.		
Žemės sklypo kadastro numeris:	kodas	blokas	sklypas
	2 7 0 1	7 0 0 1	
Savivaldybė	Panevėžio m.		
Seniūnija	Panevėžio m.		
Gyvenamoji vietovė	Panevėžys		
Gatvė, namo Nr.	S.Kerbedžio g.		



220

Linijų anotacijų lentelė	
Gretimybė	Atstumas
31-32	42.84
32-33	5.88
33-34	11.91
34-35	4.76
212-213	36.68
213-214	48.30
214-215	7.80
215-216	12.17
216-217	20.12
217-218	3.15
218-219	12.06
219-220	54.49

Gretimybė	Gretimo žemės sklypo kadastro Nr.	Pastabos
1-1		Gretimybių lentelė nepildoma
282-282		Gretimybių lentelė nepildoma
293-293		Gretimybių lentelė nepildoma

Žemės sklypo savininkas (naudotojas):  
 Panevėžio miesto savivaldybės administracija  
 (žemės sklypo savininko (naudojimo) vardu, pavardė) *Mitajėva Saulėnė* (parašas) 2019-01-11 (data)

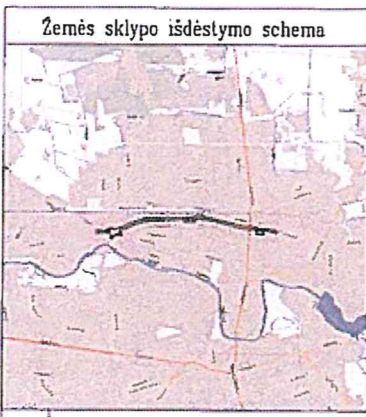
**VALSTYBĖS ĮMONĖS VALSTYBĖS ŽEMĖS FONDO**  
**PANEVĖŽIO ŽEMĖTVARKOS IR GEODEZIJOS SKYRIUS**

VŽF Įmonės kodas 120093212 Skyriaus duomenys: Respublikos, 2015-01-01, 2015-01-01  
 Tel: (8 45) 581 006, faks: (8 45) 584 238 El. paštas: info@vzf.lt

Pareigos	Parašas	Vardas, pavardė	2019-01-11
Sk. vadovas	<i>[Signature]</i>	L. Vaičiulėnas	2019-01-11
Vyr. specialistas	<i>[Signature]</i>	Z. Kunšinskas	2019-01-11

Matininko kvalifikacijos pažymėjimo Nr.: 2M-M-2167

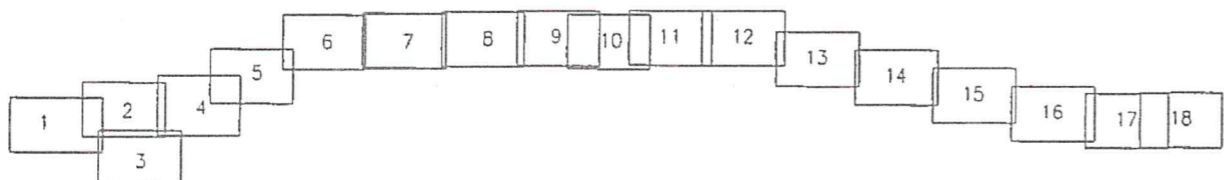
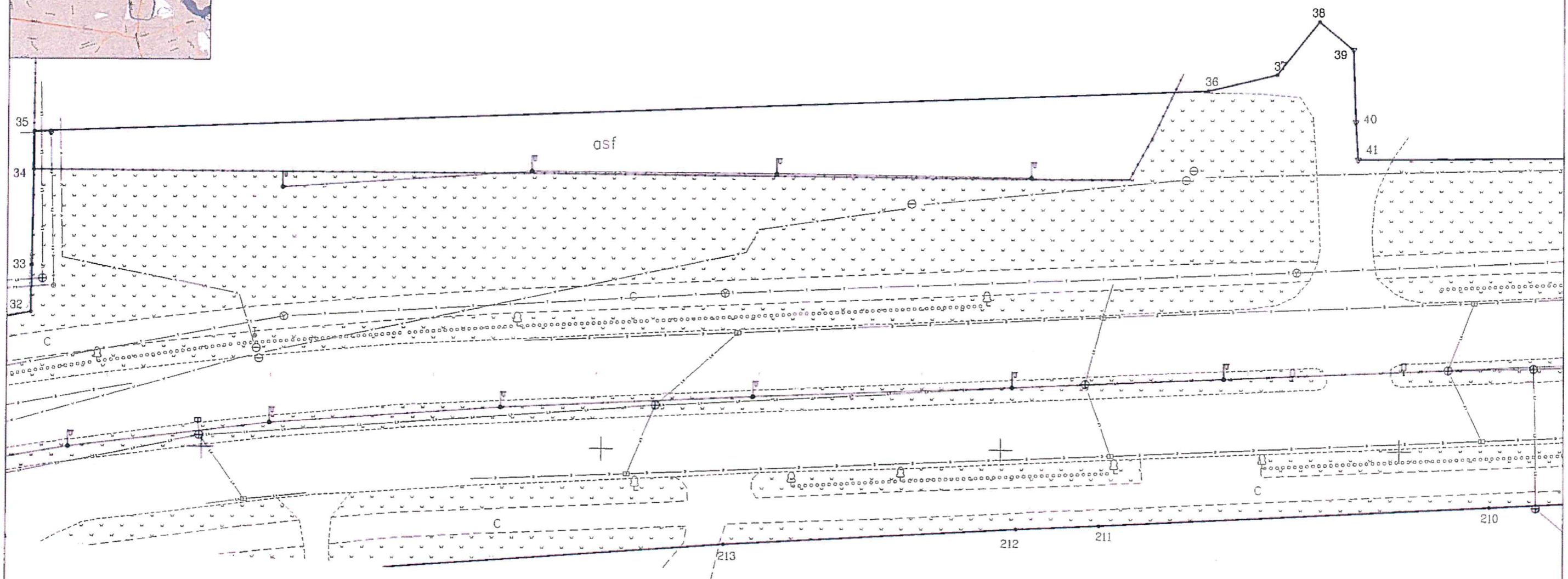
Postaba: Inžineriniai tinklai kartografiuoti ženklinant vietovėje ir perkelti iš topografinių planų bei Panevėžio miesto planšetų tinklo. Planšetų Nr. 66A12, 66A14, 66A15, 66A16, 66B9, 66B10, 66B11, 66B12, 67A9, 67A13, 67A14, 67A15, 67A16.



# ŽEMĖS SKLYPO PLANAS M 1:500

Sklypo plotas 101196 m<sup>2</sup>

Kadastro vietovės pavadinimas:	Panevėžys m.		
Žemės sklypo kadastro numeris:	kodas	blokas	sklypas
	2 7 0 1	7 0 0 1	
Savivaldybė	Panevėžio m.		
Seniūnija	Panevėžio m.		
Gyvenamoji vietovė	Panevėžys		
Galvė, namo Nr.	S.Kerbedžio g.		



Gretimybė	Atstumas
32-33	5.88
33-34	11.91
34-35	4.76
35-36	147.01
36-37	8.86
37-38	8.50
38-39	5.56
39-40	9.03
40-41	4.69
210-211	48.99
211-212	10.40
212-213	36.68

Pastaba: Inžineriniai tinklai kartografiškai ženklinti vietovėje ir perkelti iš topografinių planų bei Panevėžio miesto planšetų tinklo. Planšetų Nr. 66A12, 66A14, 66A15, 66A16, 66B9, 66B10, 66B11, 66B12, 67A9, 67A13, 67A14, 67A15, 67A16.

Gretimybė	Gretimo žemės sklypo kadastro Nr.	Pastabos
1-1		Gretimybių lentelė nepildoma
282-283		Gretimybių lentelė nepildoma
293-294		Gretimybių lentelė nepildoma

Žemės sklypo esmininkas (naudotojas):  
 Panevėžio miesto savivaldybė  
 (žemės sklypo savininkas (esmininkas) vardas, pavardė)  
*Vytautas Čiulėnas* (parašas) 2019-01-11 (data)

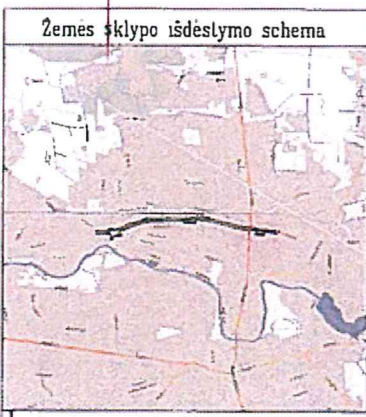
**VALSTYBĖS ĮMONĖS VALSTYBĖS ŽEMĖS FONDO**  
**PANEVĖŽIO ŽEMĖTVARKOS IR GEODEZIJOS SKYRIUS**

Įmonės kodas 120093212 Skyrtaus duomenys Respublikos žemės ūkio, žuivystės ir miškininkystės departamentas  
 Tel. (8 45) 581 006. Faks (8 45) 584 238 El. paštas: info@zmf.lt

Pareigos	Parašas	Vardas, pavardė	Data
Sk. vadovas	<i>[Signature]</i>	L. Vaičiulėnas	2019-01-11
Vyr. specialistas	<i>[Signature]</i>	Z. Kunšinskas	2019-01-11

Matininko kvalifikacijos pažymėjimo Nr.: 2M-M-2167

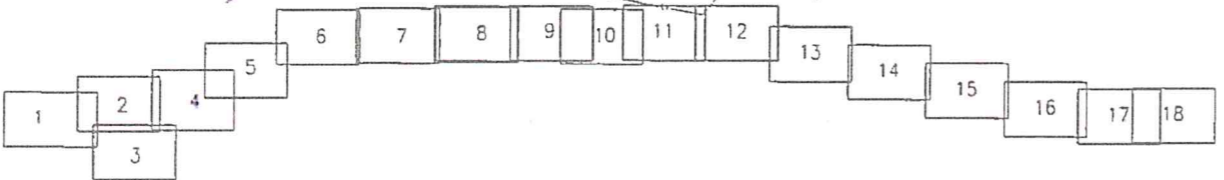
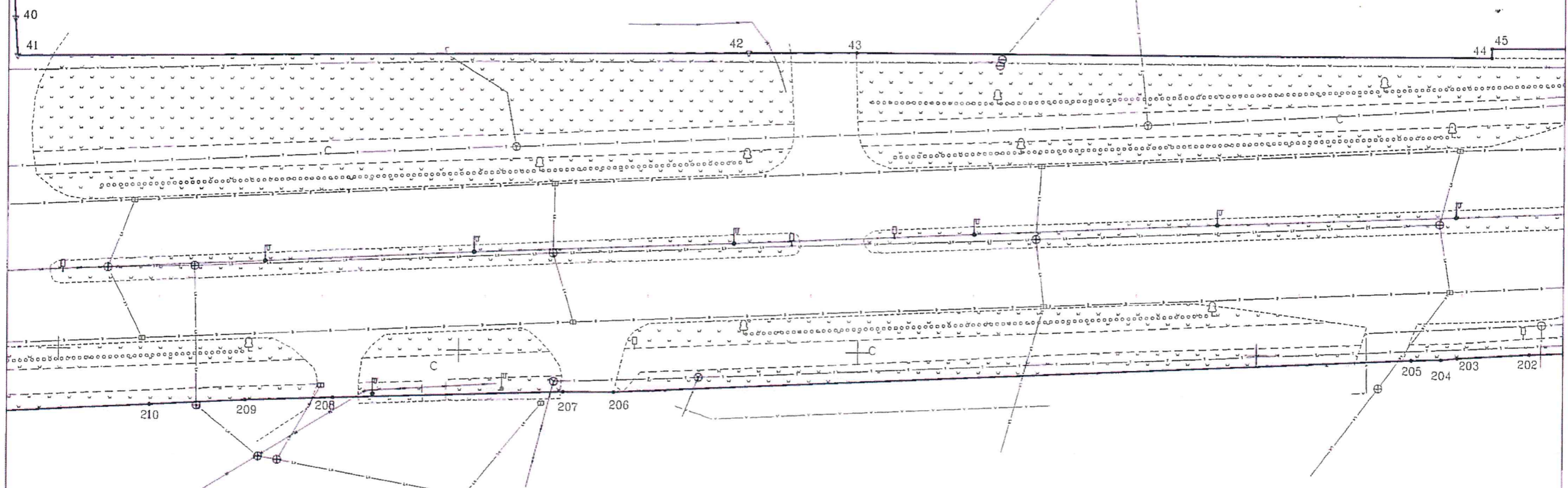
A.V.



# ŽEMĖS SKLYPO PLANAS M 1:500

Sklypo plotas 101196 m<sup>2</sup>

Kadastro vietovės pavadinimas:	Panevėžys m.		
Žemės sklypo kadastro numeris:	kodas	blokas	sklypas
	2 7 0 1	7 0 0 1	
Savivaldybė	Panevėžio m.		
Seniūnija	Panevėžio m.		
Gyvenamoji vietovė	Panevėžys		
Gatvė, namo Nr.	S Kerbedžio g.		



Gretimybė	Atstumas
40-41	4.69
41-42	91.39
42-43	13.51
43-44	79.71
44-45	1.15
45-46	21.09
202-203	9.14
203-204	2.06
204-205	3.69
205-206	100.07
206-207	6.37
207-208	28.84
208-209	10.99
209-210	12.00

Pastaba: Inžineriniai tinklai kartografiškai ženklinant vietovėje ir perkelti iš topografinių planų bei Panevėžio miesto planšetų tinklo. Planšetų Nr. 66A12, 66A14, 66A15, 66A16, 66B9, 66B10, 66B11, 66B12, 67A9, 67A13, 67A14, 67A15, 67A16.

Gretimybė	Gretimo žemės sklypo kadastro Nr.	Pastabos
1-1		Gretimybių lentelė nepildoma
282-282		Gretimybių lentelė nepildoma
293-293		Gretimybių lentelė nepildoma

Žemės sklypo savininkas (naudotojas):  
 Panevėžio miesto savivaldybė  
 (žemės sklypo savininko (naudotojo) vardas, pavardė) (parašas) (data) 2019-01-11

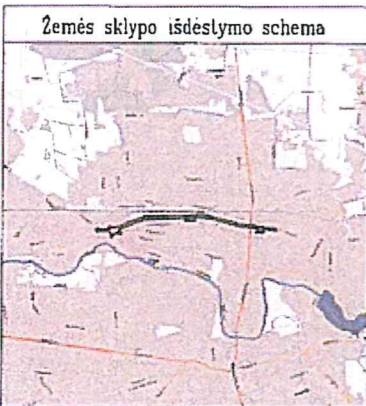
**VŽF**

Valstybės įmonė Valstybės žemės fondo Panevėžio žemėtvarkos ir geodezijos skyrius

Įmonės kodas: 120093212. Skyriaus duomenys: Respublikos g. 47-2010 Panevėžys. Tel: (8 45) 581 008, faks: (8 45) 584 238. El. paštas: geodezija@vzf.lt

Pareigos	Parašas	Vardas, pavardė	Data
Sk vadovas		L. Vaičiulėnas	2019-01-11
Vyr specialistas		Z. Kunšinskas	2019-01-11

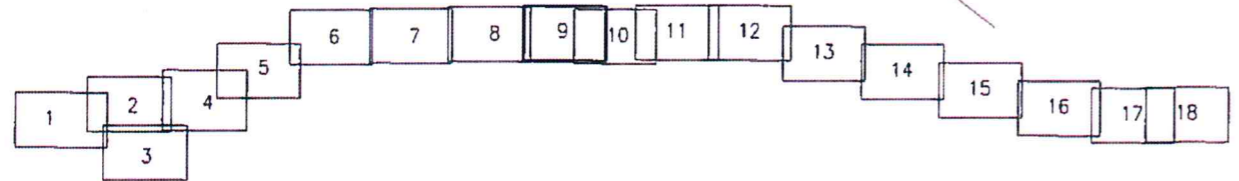
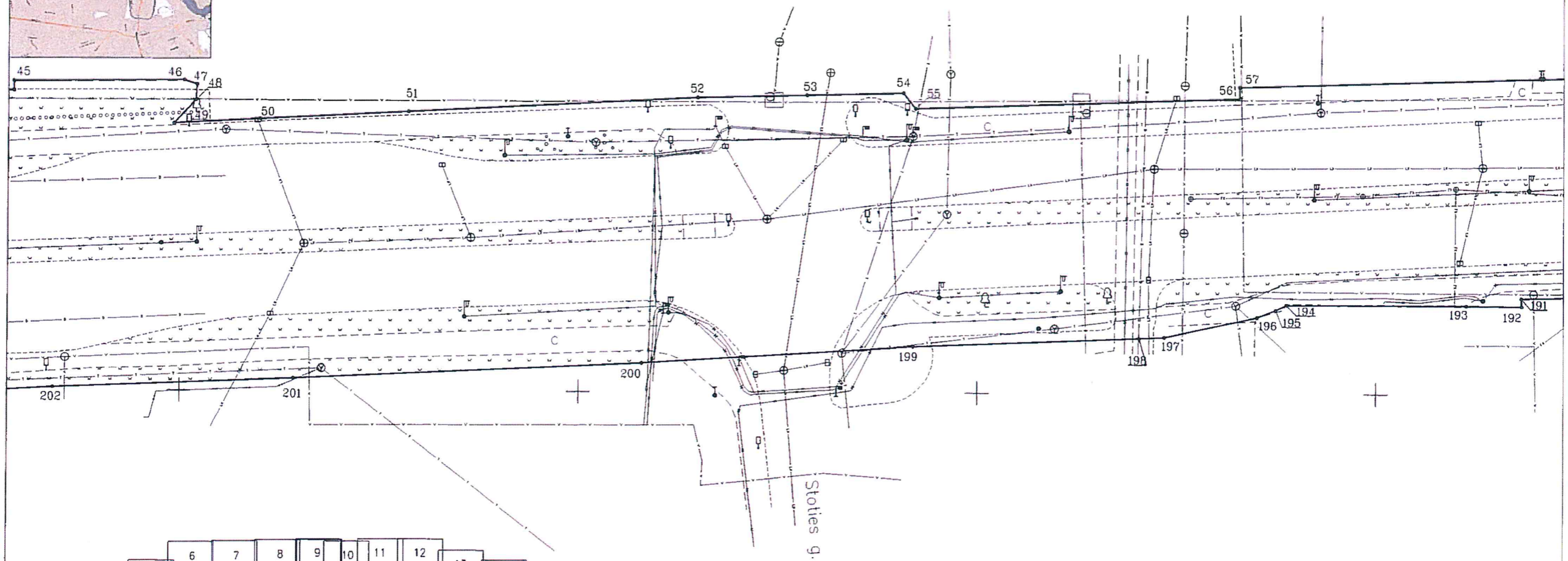
Matininko kvalifikacijos pažymėjimo Nr.: 2M-M-2167



# ŽEMĖS SKLYPO PLANAS M 1:500

Sklypo plotas 101196 m<sup>2</sup>

Kadastro vietovės pavadinimas:	Panevėžys m.		
Žemės sklypo kadastro numeris:	kodas	blokas	sklypas
	2 7 0 1	7 0 0 1	
Savivaldybė	Panevėžio m.		
Seniūnija	Panevėžio m.		
Gyvenamoji vietovė	Panevėžys		
Galvė, namo Nr.	S Kerbedžio g.		



Gretimybė	Atstumas
46-47	1.69
47-48	1.92
48-49	3.98
49-50	10.81
50-51	18.62
51-52	36.30
52-53	13.72
53-54	12.11
54-55	2.44
55-56	40.73
56-57	1.43
191-192	0.98
192-193	7.07
193-194	22.54
194-195	1.51
195-196	2.52
196-197	11.87
197-198	3.17
198-199	28.40
199-200	34.05
200-201	43.73
201-202	29.96

Pastaba: Inžineriniai tinklai kartografiuoti ženklinant vietovėje ir perkelti iš topografinių planų bei Panevėžio miesto planšetų tinklo. Planšetų Nr. 66A12, 66A14, 66A15, 66A16, 66B9, 66B10, 66B11, 66B12, 67A9, 67A13, 67A14, 67A15, 67A16.

Gretimybė	Gretimo žemės sklypo kadastro Nr.	Pastabos
1-1		Gretimybių lentelė nepildoma
282-282		Gretimybių lentelė nepildoma
293-293		Gretimybių lentelė nepildoma

Žemės sklypo savininkas (naudotojas):  
 Panevėžio miesto savivaldybė (žemės sklypo savininkas (esamojo žemės sklypo) vardas, pavardė) *Antanija Šaulienė* (parašas) *2019-01-11* (data)

**VALSTYBĖS ĮMONĖS VALSTYBĖS ŽEMĖS FONDO**  
**PANEVĖŽIO ŽEMĖTVARKOS IR GEODEZIJOS SKYRIUS**

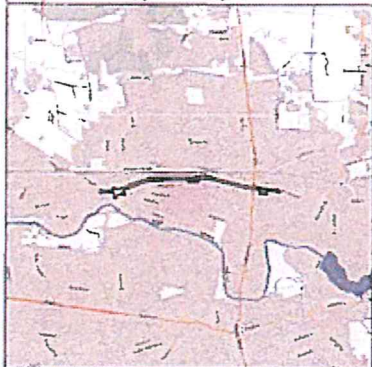
Įmonės kodas 120093212. Skiriamasis duomenys: Respublikos 63 LR žemės įstatymas. Panevėžys.  
 Tel. (8 45) 581 006, faksas (8 45) 584 238. El. paštas panevezys@vzf.lt

Pareigos	Parašas	Vardas, pavardė	Data
Sk. vadovas	<i>[Signature]</i>	L. Vaičiulėnas	2019-01-11
Vyr. specialistas	<i>[Signature]</i>	Z. Kunšinskas	2019-01-11

Matininko kvalifikacijos pažymėjimo Nr.: 2M-M-2167

A.V.

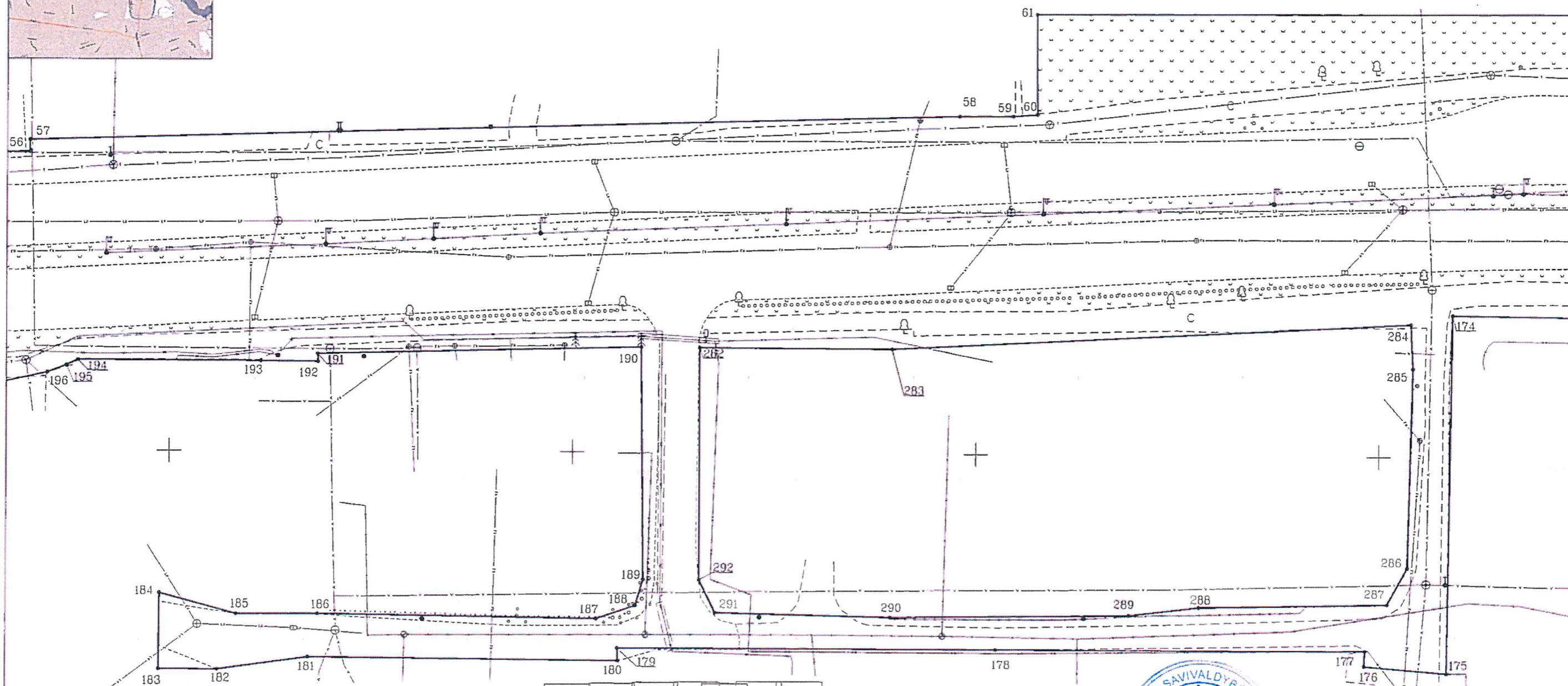
Žemės sklypo išdėstymo schema



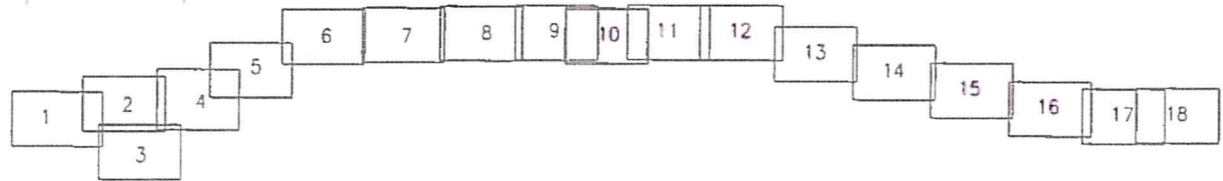
# ŽEMĖS SKLYPO PLANAS M 1:500

Sklypo plotas 101196 m<sup>2</sup>

Kadastro vietovės pavadinimas:	Panevėžys m.		
Žemės sklypo kadastro numeris:	kodas	blokas	sklypas
	2 7 0 1	7 0 0 1	
Savivaldybė	Panevėžio m.		
Seniūnija	Panevėžio m.		
Gyvenamoji vietovė	Panevėžys		
Galvė, namo Nr.	S.Kerbedžio g.		



Linijų anotacijų lentelė		Linijų anotacijų lentelė	
Gretimybė	Atstumas	Gretimybė	Atstumas
56-57	1.43	188-189	3.34
57-58	115.00	189-190	28.73
58-59	6.65	190-191	40.11
59-60	3.02	191-192	0.98
60-61	12.39	192-193	7.07
174-175	44.20	193-194	22.54
175-176	10.27	194-195	1.51
176-177	1.86	195-196	2.52
177-178	45.81	282-283	23.82
178-179	46.95	283-284	64.44
179-180	1.56	284-285	5.50
180-181	38.48	285-286	24.61
181-182	11.35	286-287	5.15
182-183	7.22	287-288	23.58
183-184	9.34	288-289	8.73
184-185	9.79	289-290	29.62
185-186	10.09	290-291	21.72
186-187	34.59	291-292	4.51
187-188	5.12	292-282	26.68



Pastaba: Inžineriniai tinklai kartografuoti ženklinant vietovėje ir perkelti iš topografinių planų bei Panevėžio miesto planšetų tinklo. Planšetų Nr. 66A12, 66A14, 66A15, 66A16, 66B9, 66B10, 66B11, 66B12, 67A9, 67A13, 67A14, 67A15, 67A16.

Gretimybė	Gretimo žemės sklypo kadastro Nr.	Pastabos
1-1		Gretimybės lentelė nepildoma
282-282		Gretimybės lentelė nepildoma
293-293		Gretimybės lentelė nepildoma

Žemės sklypo savininkas (naudotojas):  
 Panevėžio miesto seniūnija  
 (jei žemės sklypo savininkas, ūkininkas arba ūkininkų bendruomenė, pavardė) (parašas) (data)

*Altaija Šaushienė* 2019-01-11

**VŽF** VALSTYBES ĮMONĖS VALSTYBĖS ŽEMĖS FONDO  
 PANEVĖŽIO ŽEMETVARKOS IR GEODEZIJOS SKYRIUS

Imovės kodas 120093212 Skyriaus duomenys: Respublikos LR-34459 Panevėžys  
 Tel. (8 45) 581 006, faks (8 45) 584 238 El. paštas panevezio@vzf.lt

Pareigos	Parašas	Vardas, pavardė
Sk. vadovas	<i>[Signature]</i>	L. Vaičiulėnas
Vyr. specialistas	<i>[Signature]</i>	Z. Kunšinskas

2019-01-11

Matininko kvalifikacijos pažymėjimo Nr. 2M-M-2167

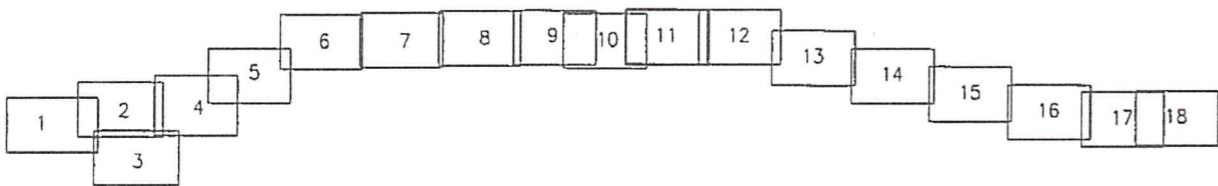
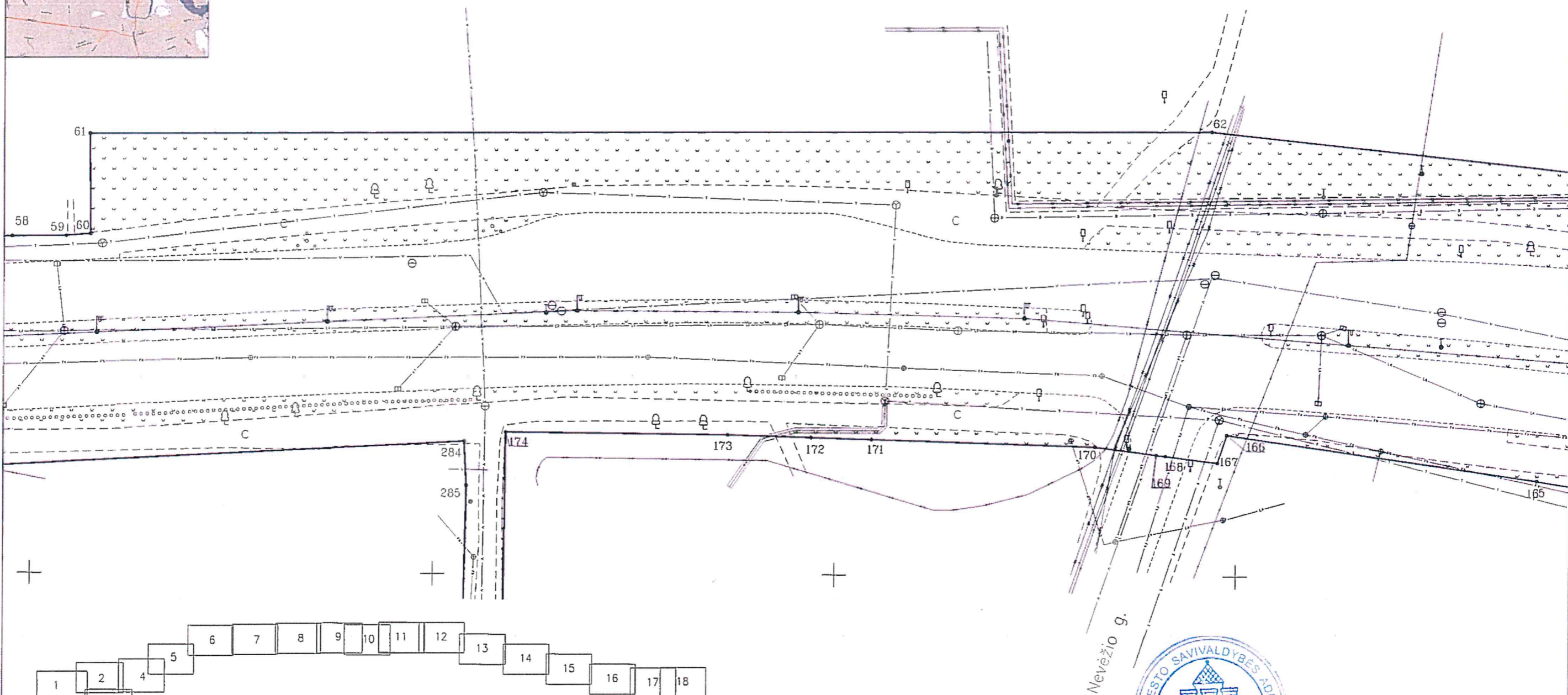
Žemės sklypo išdėstymo schema



# ŽEMĖS SKLYPO PLANAS M 1:500

Sklypo plotas 101196 m<sup>2</sup>

Kadastru vietovės pavadinimas:	Panevėžys m.		
Žemės sklypo kadastro numeris:	kodas	blokas	sklypas
	2 7 0 1	7 0 0 1	
Savivaldybė	Panevėžio m.		
Seniūnija	Panevėžio m.		
Gyvenamoji vietovė	Panevėžys		
Gatvė, namo Nr.	S.Kerbedžio g.		



Gretimybė	Atstumas
58-59	6.65
59-60	3.02
60-61	12.39
61-62	139.48
165-166	39.11
166-167	3.65
167-168	6.56
168-169	1.12
169-170	7.66
170-171	27.90
171-172	7.54
172-173	10.36
173-174	27.62
284-285	5.50

Pastaba: Inžineriniai tinklai kartografiuoti ženklinant vietovėje ir perkelti iš topografinių planų bei Panevėžio miesto planšetų tinklo. Planšetų Nr. 66A12, 66A14, 66A15, 66A16, 66B9, 66B10, 66B11, 66B12, 67A9, 67A13, 67A14, 67A15, 67A16.

Gretimybė	Gretimo žemės sklypo kadastro Nr.	Pastabos
1-1		Gretimybės lentelė nepildoma
282-282		Gretimybės lentelė nepildoma
293-293		Gretimybės lentelė nepildoma

Žemės sklypo savininkas (naudotojas):  
 Panevėžio miesto savivaldybė  
 (žemės sklypo savininkas, faktinio ar buvusio) vardas, pavardė) (parašas) (data)

*Matija Šaušienė* 2018-01-11

**VŽF** VALSTYBĖS ĮMONĖS VALSTYBĖS ŽEMĖS FONDO  
 PANEVĖŽIO ŽEMĖTVARKOS IR GEODEZIJOS SKYRIUS

Įmonės kodas 120093212 Skyriaus duomenys Respublikos 2017-35140 Panevėžys  
 Tel. (8 45) 581 006, faks (8 45) 584 238 El. paštas geodezijos@vzf.lt

Pareigos	Parašas	Vardas, pavardė	Data
Sk. vadovas	<i>L. Vaičiulėnas</i>	L. Vaičiulėnas	2018-01-11
Vyr. specialistas	<i>Z. Kunšinskas</i>	Z. Kunšinskas	2018-01-11

Matininko kvalifikacijos pažymėjimo Nr.: 2M-M-2167

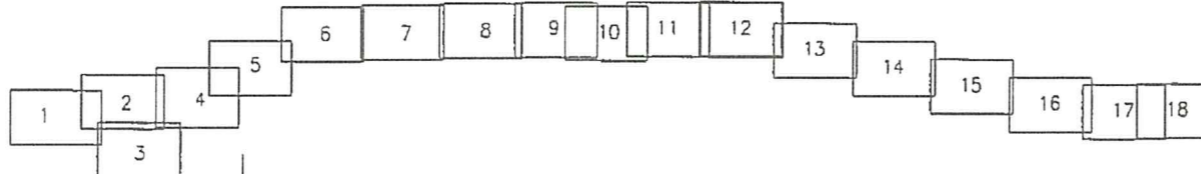
**DOKUMENTAMS**

Žemės sklypo išdėstymo schema



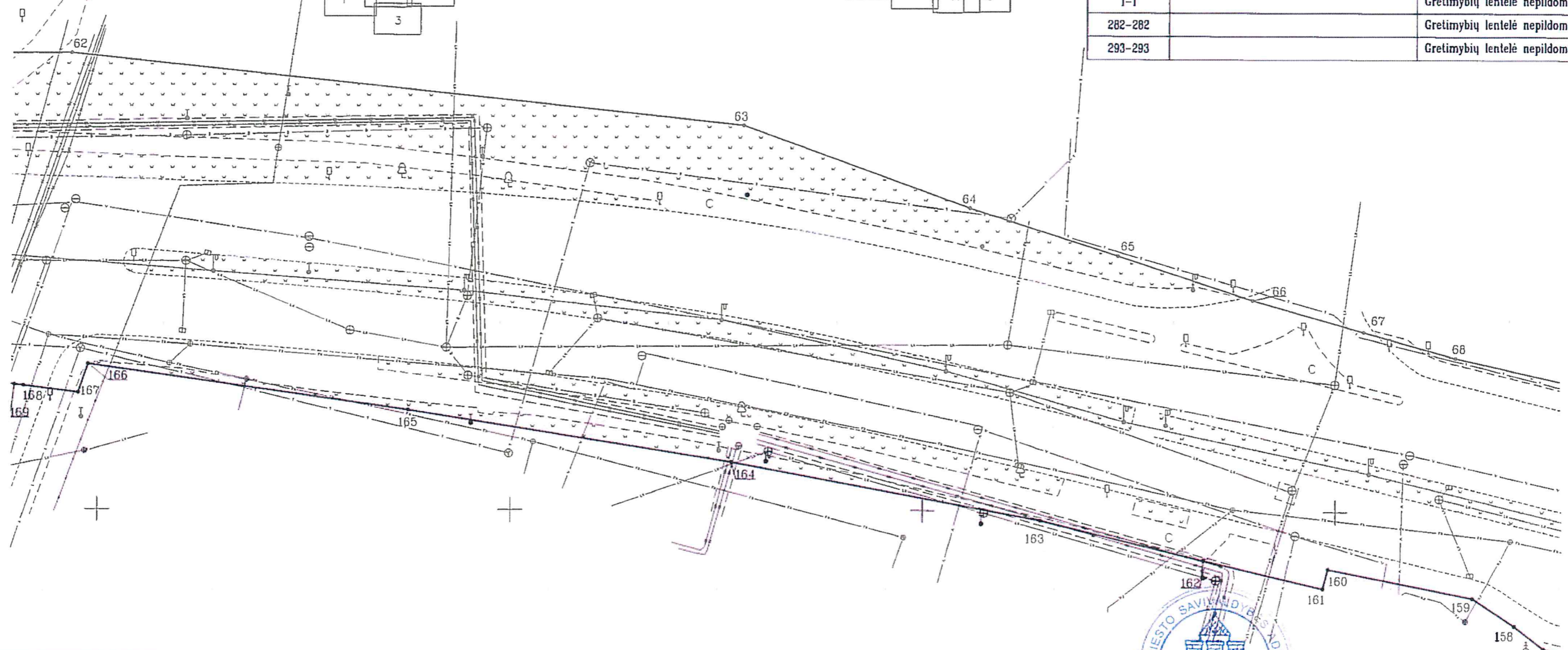
# ŽEMĖS SKLYPO PLANAS M 1:500

Sklypo plotas 101196 m<sup>2</sup>



Kadastro vietovės pavadinimas:	Panevėžys m.		
Žemės sklypo kadastro numeris:	kodas	blokas	sklypas
	2 7 0 1	7 0 0 1	
Savivaldybė	Panevėžio m.		
Seniūnija	Panevėžio m.		
Gyvenamoji vietovė	Panevėžys		
Gatvė, namo Nr.	S.Kerbedžio g.		

Gretimybė	Gretimo žemės sklypo kadastro Nr.	Pastabos
1-1		Gretimybių lentelė nepildoma
282-282		Gretimybių lentelė nepildoma
293-293		Gretimybių lentelė nepildoma



Gretimybė	Atstumas
62-63	81.76
63-64	29.18
64-65	18.86
65-66	17.22
66-67	14.06
67-68	11.54
157-158	4.49
158-159	6.14
159-160	17.84
160-161	2.42
161-162	14.84
162-163	20.42
163-164	38.12
164-165	39.62
165-166	39.11
166-167	3.65
167-168	6.56
168-169	1.12

Pastaba: Inžineriniai tinklai kartografiškai ženklintame vietovėje ir perkelti iš topografinių planų bei Panevėžio miesto planšetų tinklo. Planšetų Nr. 66A12, 66A14, 66A15, 66A16, 66B9, 66B10, 66B11, 66B12, 67A9, 67A13, 67A14, 67A15, 67A16.

Žemės sklypo savininkas (naudotojas): *Antanas Banišius*  
 Panevėžio miesto savivaldybė (žemės sklypo savininko ir jo būsto) vardas, pavardė: *Antanas Banišius*  
 (parašas) (data) 2019-01-15

**VALSTYBĖS MONĖS VALSTYBĖS ŽEMĖS FONDO**  
**PANEVĖŽIO ŽEMĖTVARKOS IR GEODEZIJOS SKYRIUS**  
 Įmonės kodas 120093212. Skyriaus duomenys: Respublika Lietuva, Panevėžys, L. Vaiciulėnas, 11, 2019-01-15  
 Tel (8 45) 581 006, faks (8 45) 584 238 El paštas panevezys@zmf.lt

Pareigos	Parašas	Vardas, pavardė	Data
Sk vadovas	<i>[Signature]</i>	L. Vaiciulėnas	2019-01-15
Vyr. specialistas	<i>[Signature]</i>	Z. Kunšinskas	2019-01-15

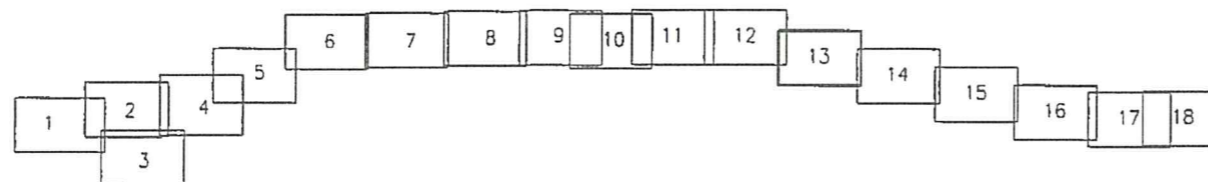
Matininko kvalifikacijos pažymėjimo Nr.: 2M-M-2167

Žemės sklypo išdėstymo schema



# ŽEMĖS SKLYPO PLANAS M 1:500

Sklypo plotas 101196 m<sup>2</sup>



Kadastro vietovės pavadinimas:	Panevėžys m.		
Žemės sklypo kadastro numeris	kodas	blokas	sklypas
	2 7 0 1	7 0 0 1	
Savivaldybė	Panevėžio m.		
Seniūnija	Panevėžio m.		
Gyvenamoji vietovė	Panevėžys		
Galvė, namo Nr.	S.Kerbedžio g.		

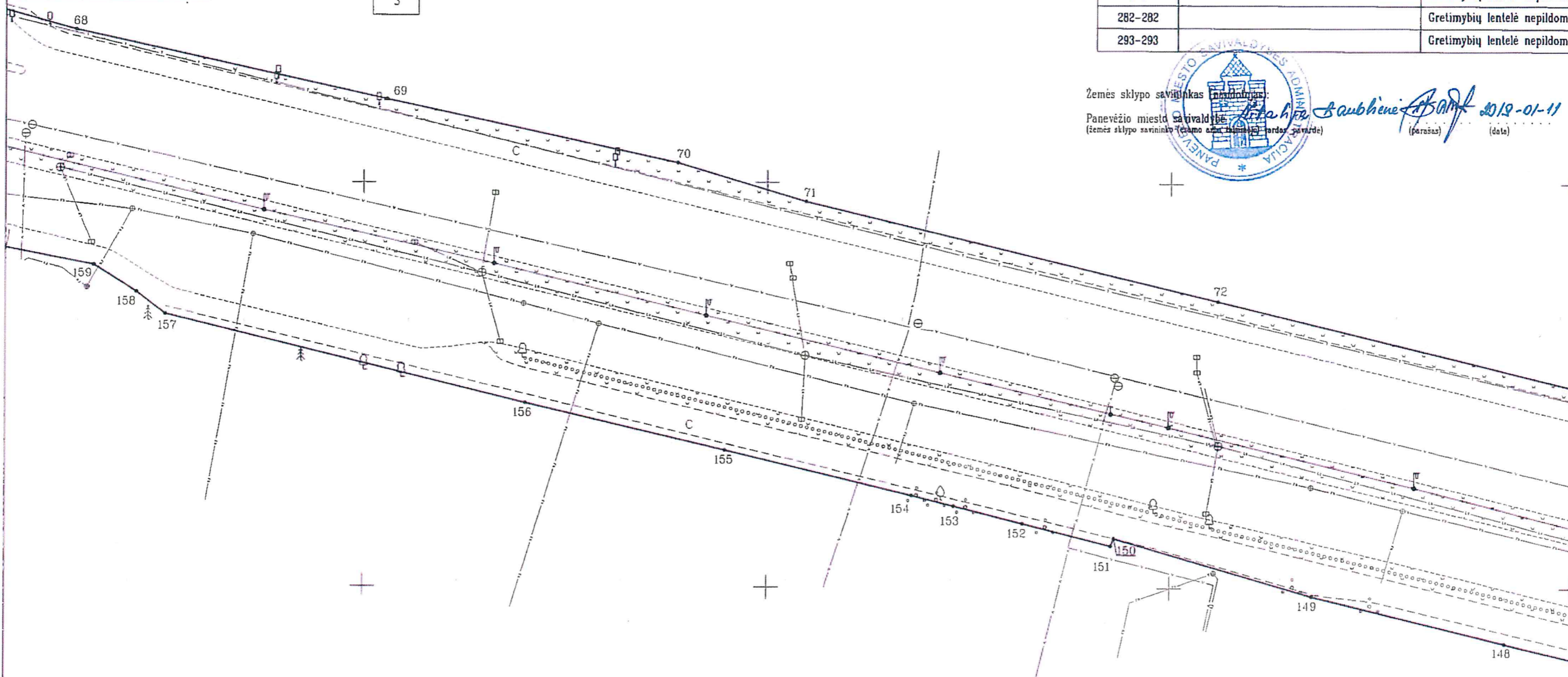
Gretimybė	Gretimo žemės sklypo kadastro Nr.	Pastabos
1-1		Gretimųjų lentelė nepildoma
282-282		Gretimųjų lentelė nepildoma
293-293		Gretimųjų lentelė nepildoma

Žemės sklypo savininkas (pavadinimas):

Panevėžio miesto savivaldybė  
(žemės sklypo savininko (fizinio asmens) vardas, pavardė)



*Lita hta Baubienė* 2019-01-11  
(parašas) (data)



Gretimybė	Atstumas
68-69	39.27
69-70	36.89
70-71	16.60
71-72	52.54
148-149	24.70
149-150	25.47
150-151	1.00
151-152	11.33
152-153	8.83
153-154	5.32
154-155	23.86
155-156	25.42
156-157	45.97
157-158	4.49
158-159	6.14

Pastaba: Inžineriniai tinklai kartografiuoti ženklinant vietovėje ir perkelti iš topografinių planų bei Panevėžio miesto planšetų tinklo. Planšetų Nr. 66A12, 66A14, 66A15, 66A16, 66B9, 66B10, 66B11, 66B12, 67A9, 67A13, 67A14, 67A15, 67A16.

**VŽF**

**VALSTYBĖS ĮMONĖS VALSTYBĖS ŽEMĖS FONDO**  
**PANEVĖŽIO ŽEMĖTVARKOS IR GEODEZIJOS SKYRIUS**

Įmonės kodas: 120093212 Skyriaus duomenys: Respublikos g. 44 LT-35009 Panevėžys  
Tel. (8 45) 581 006 faksas (8 45) 584 238 El. paštas: [info@vzf.lt](mailto:info@vzf.lt)

Pareigos	Parašas	Vardas pavardė	Data
Sk. vadovas	<i>[Signature]</i>	L. Vaičiulenas	2019-01-11
Vyr. specialistas	<i>[Signature]</i>	Z. Kunšinskas	2019-01-11

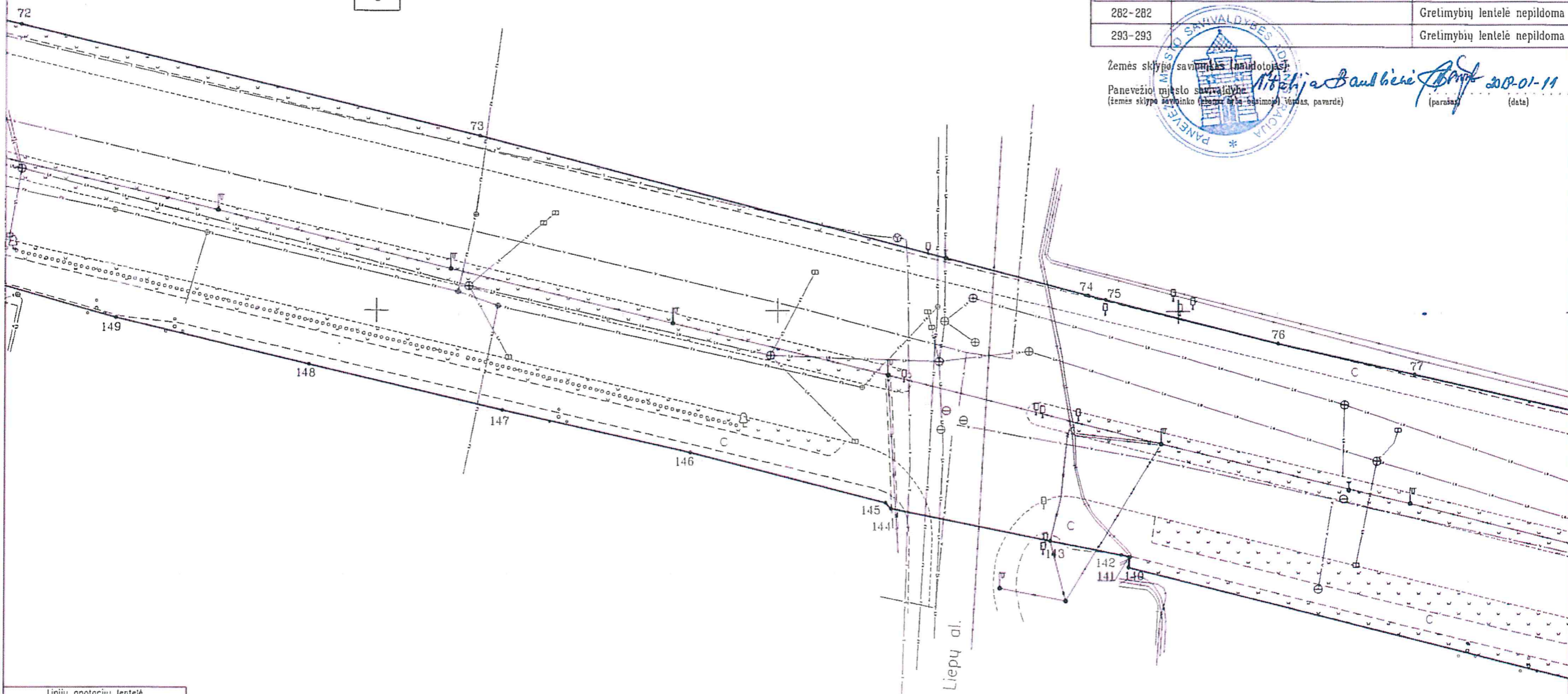
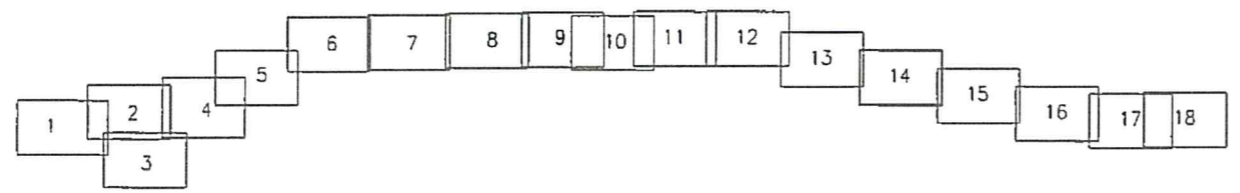
Matininko kvalifikacijos pažymėjimo Nr.: 2M-M-2167

AV



# ŽEMĖS SKLYPO PLANAS M 1:500

Sklypo plotas 101196 m<sup>2</sup>



Kadastro vietovės pavadinimas:	Panevėžys m.		
Žemės sklypo kadastro numeris:	kodas	blokas	sklypas
	2 7 0 1	7 0 0 1	
Savivaldybė	Panevėžio m.		
Seniūnija	Panevėžio m.		
Gyvenamoji vietovė	Panevėžys		
Galvė, namo Nr.	S Kerbedžio g		

Gretimybė	Gretimo žemės sklypo kadastro Nr.	Pastabos
1-1		Gretimybių lentelė nepildoma
282-282		Gretimybių lentelė nepildoma
293-293		Gretimybių lentelė nepildoma

Žemės sklypo savininkas (naudotojas):  
 Panevėžio miesto savivaldybė  
 (žemės sklypo savininko (naudotojo) vardas, pavardė)

*Libija Baulienė* 2019-01-11  
 (parašas) (data)



Gretimybė	Atstumas
72-73	58.64
73-74	78.38
74-75	2.25
75-76	22.18
76-77	17.45
140-141	1.30
141-142	1.02
142-143	9.02
143-144	20.29
144-145	0.98
145-146	25.15
146-147	23.99
147-148	24.80
148-149	24.70

Pastaba: Inžineriniai tinklai kartografuoti ženklint vietovėje ir perkelti iš topografinių planų bei Panevėžio miesto planšetų tinklo. Planšetų Nr. 66A12, 66A14, 66A15, 66A16, 66B9, 66B10, 66B11, 66B12, 67A9, 67A13, 67A14, 67A15, 67A16.

**VALSTYBĖS ĮMONĖS VALSTYBĖS ŽEMĖS FONDO**  
**PANEVŽIO ŽEMĖTVARKOS IR GEODEZIJOS SKYRIUS**

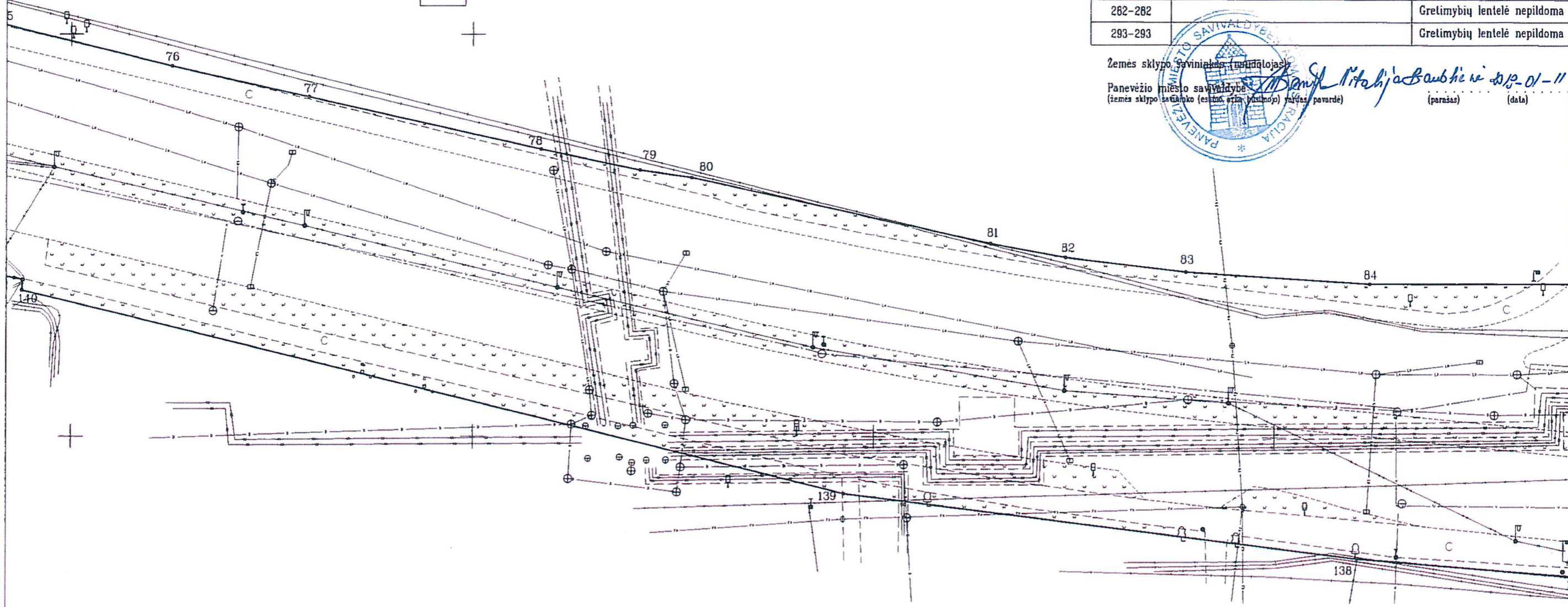
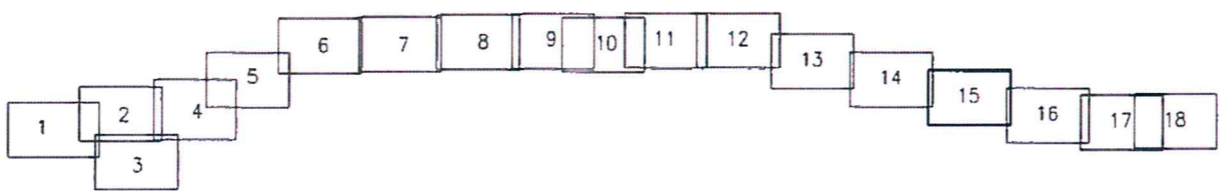
Įmonės kodas: 120093212 Skyriaus duomenys: Respublika \* 21-3514 Panevėžys  
 Tel. (8 45) 581 006, faks (8 45) 584 236 El. paštas: geodezija@vzf.lt

Pareigos	Parašas	Vardas, pavardė	Data
Sk. vadovas	<i>[Signature]</i>	L. Vaičiulėnas	2019-01-11
Vyr. specialistas	<i>[Signature]</i>	Z. Kunsinskas	2019-01-11
Matininko kvalifikacijos pažymėjimo Nr.: 2M-M-2167			



# ŽEMĖS SKLYPO PLANAS M 1:500

Sklypo plotas 101196 m<sup>2</sup>



Kadastro vietovės pavadinimas:	Panevėžys m.		
Žemės sklypo kadastro numeris:	kodas	blokas	sklypas
	2 7 0 1	7 0 0 1	
Savivaldybė	Panevėžio m.		
Seniūnija	Panevėžio m.		
Gyvenamoji vietovė	Panevėžys		
Galvė, namo Nr.	S.Kerbedžio g.		

Gretimybė	Gretimų žemės sklypo kadastro Nr.	Pastabos
1-1		Gretimųjų lentelė nepildoma
282-282		Gretimųjų lentelė nepildoma
293-293		Gretimųjų lentelė nepildoma

Žemės sklypo savininkas (užsakovas):  
 Panevėžio miesto savivaldybė  
 (žemės sklypo savininko (esminio ar žemės sklypo savininko) vardas, pavardė) (parašas) (data)

*Donatas Mitulija Baubė* 2019-01-11



Gretimybė	Atstumas
76-77	17.45
77-78	29.64
78-79	12.63
79-80	6.54
80-81	38.13
81-82	9.53
82-83	15.14
83-84	22.96
138-139	64.65
139-140	105.41

Pastaba: Inžineriniai tinklai kartografiuoti ženklinant vietovėje ir perkelti iš topografinių planų bei Panevėžio miesto planšetų tinklo. Planšetų Nr. 66A12, 66A14, 66A15, 66A16, 66B9, 66B10, 66B11, 66B12, 67A9, 67A13, 67A14, 67A15, 67A16.

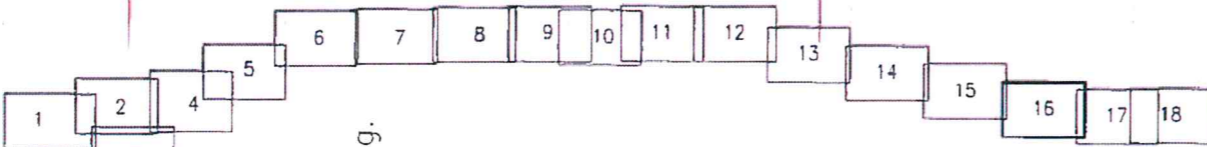
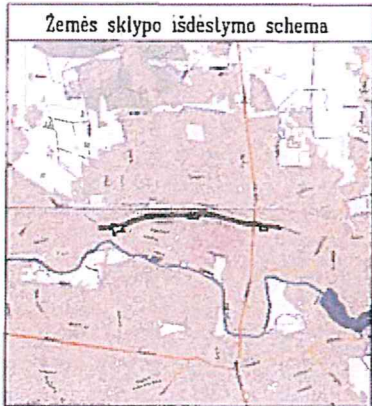
**VALSTYBĖS ĮMONĖS VALSTYBĖS ŽEMĖS FONDO**  
**PANEVĖŽIO ŽEMETVARKOS IR GEODEZIJOS SKYRIUS**

Įmonės kodas 120093212 Skyriaus duomenys: Respublikos g. 30, LT-3800 Panevėžys  
 Tel (8 45) 581 006, faks (8 45) 584 238 El paštas panevezys@vzf.lt

Pareigos	Parašas	Vardas, pavardė	Data
Sk. vadovas	<i>[Signature]</i>	L. Vaičiulėnas	2019-01-11
Vyr. specialistas	<i>[Signature]</i>	Z. Kunšinskas	2019-01-11

Matininko kvalifikacijos pažymėjimo Nr.: 2M-M-2167

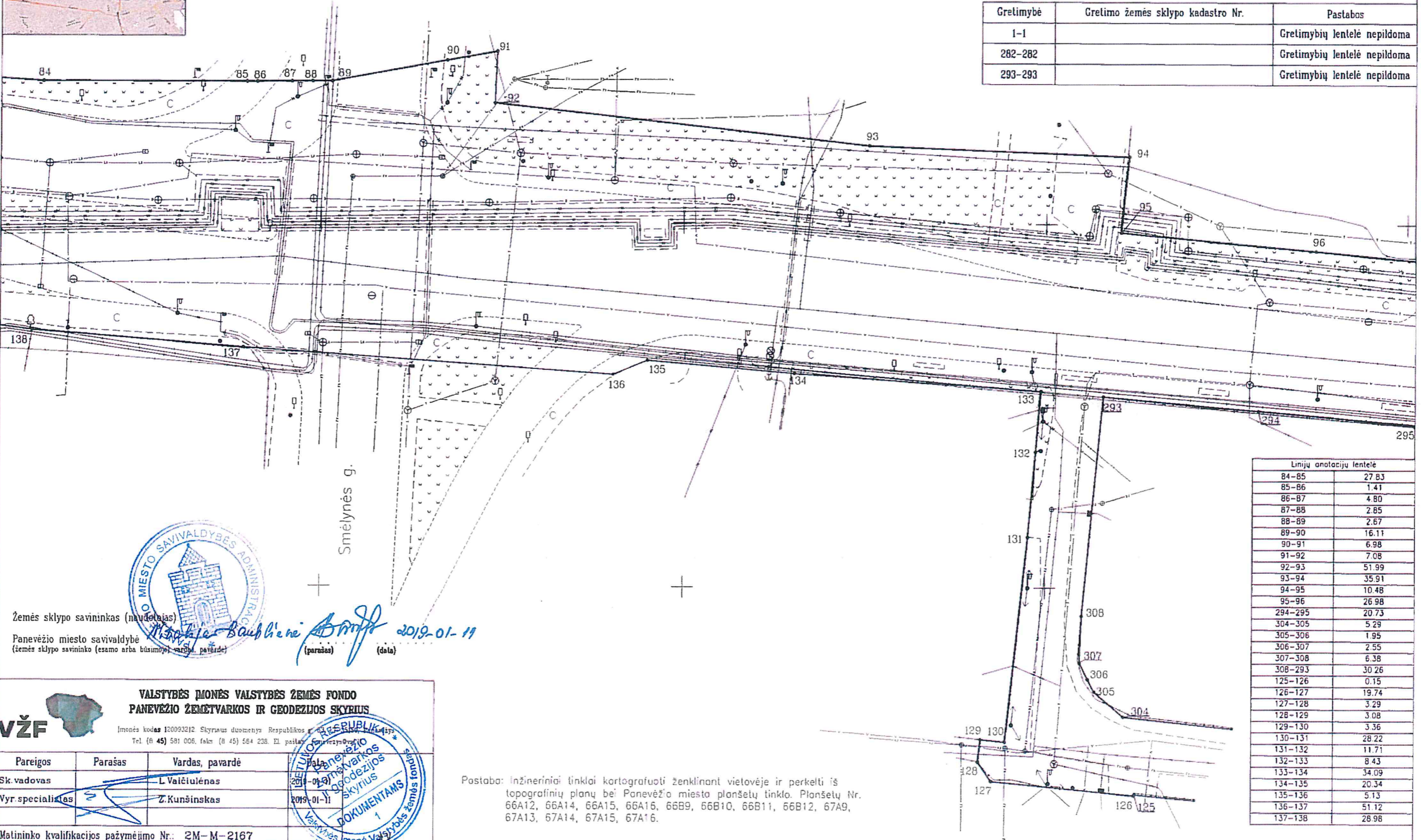
A.V.



**ŽEMĖS SKLYPO PLANAS M 1:500**  
Sklypo plotas 101196 m<sup>2</sup>

Kadastro vietovės pavadinimas:	Panevėžys m.		
Žemės sklypo kadastro numeris:	Kodas	blokas	sklypas
	2 7 0 1	7 0 0 1	
Savivaldybė	Panevėžio m.		
Seniūnija	Panevėžio m.		
Gyvenamoji vietovė	Panevėžys		
Gatvė, namo Nr.	S.Kerbedžio g.		

Gretimybė	Gretimio žemės sklypo kadastro Nr.	Pastabos
1-1		Gretimųjų lentelė nepildoma
282-282		Gretimųjų lentelė nepildoma
293-293		Gretimųjų lentelė nepildoma



Linijos numeris	Plotas (m <sup>2</sup> )
84-85	27.83
85-86	1.41
86-87	4.80
87-88	2.85
88-89	2.67
89-90	16.11
90-91	6.98
91-92	7.08
92-93	51.99
93-94	35.91
94-95	10.48
95-96	26.98
294-295	20.73
304-305	5.29
305-306	1.95
306-307	2.55
307-308	6.38
308-293	30.26
125-126	0.15
126-127	19.74
127-128	3.29
128-129	3.08
129-130	3.36
130-131	28.22
131-132	11.71
132-133	8.43
133-134	34.09
134-135	20.34
135-136	5.13
136-137	51.12
137-138	28.98



Žemės sklypo savininkas (naudotojas)  
 Panevėžio miesto savivaldybė  
 (žemės sklypo savininko (esamo arba būsimos) sąrašo, patvirtė)  
 Parašas: *M. Baublienė* (parašas)      2019-01-11 (data)

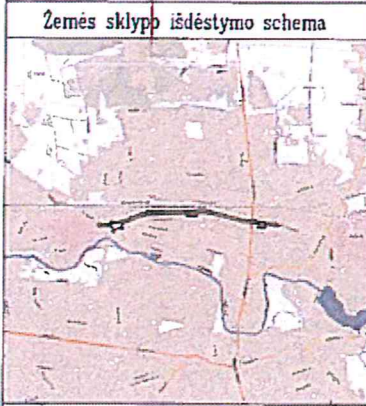
**VŽF** VALSTYBĖS ĮMONĖS VALSTYBĖS ŽEMĖS FONDO PANEVĖŽIO ŽEMĖTARKOS IR GEODEZIJOS SKYRIUS

Įmonės kodas 120093212 Skyrtaus duomenys Respublikos...

Pareigos	Parašas	Vardas, pavardė
Sk.vadovas	<i>L. Vaičiulėnas</i>	L. Vaičiulėnas
Vyr. specialistas	<i>Z. Kunšinskas</i>	Z. Kunšinskas

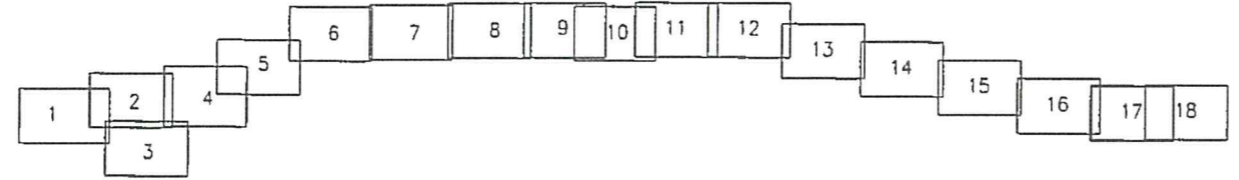
Matininko kvalifikacijos pažymėjimo Nr.: 2M-M-2167

Postaba: Inžineriniai tinklai kartografiškai ženklinti ir perkelti iš topografinių planų bei Panevėžio miesto planšetų tinklo. Planšetų Nr. 66A12, 66A14, 66A15, 66A16, 66B9, 66B10, 66B11, 66B12, 67A9, 67A13, 67A14, 67A15, 67A16.

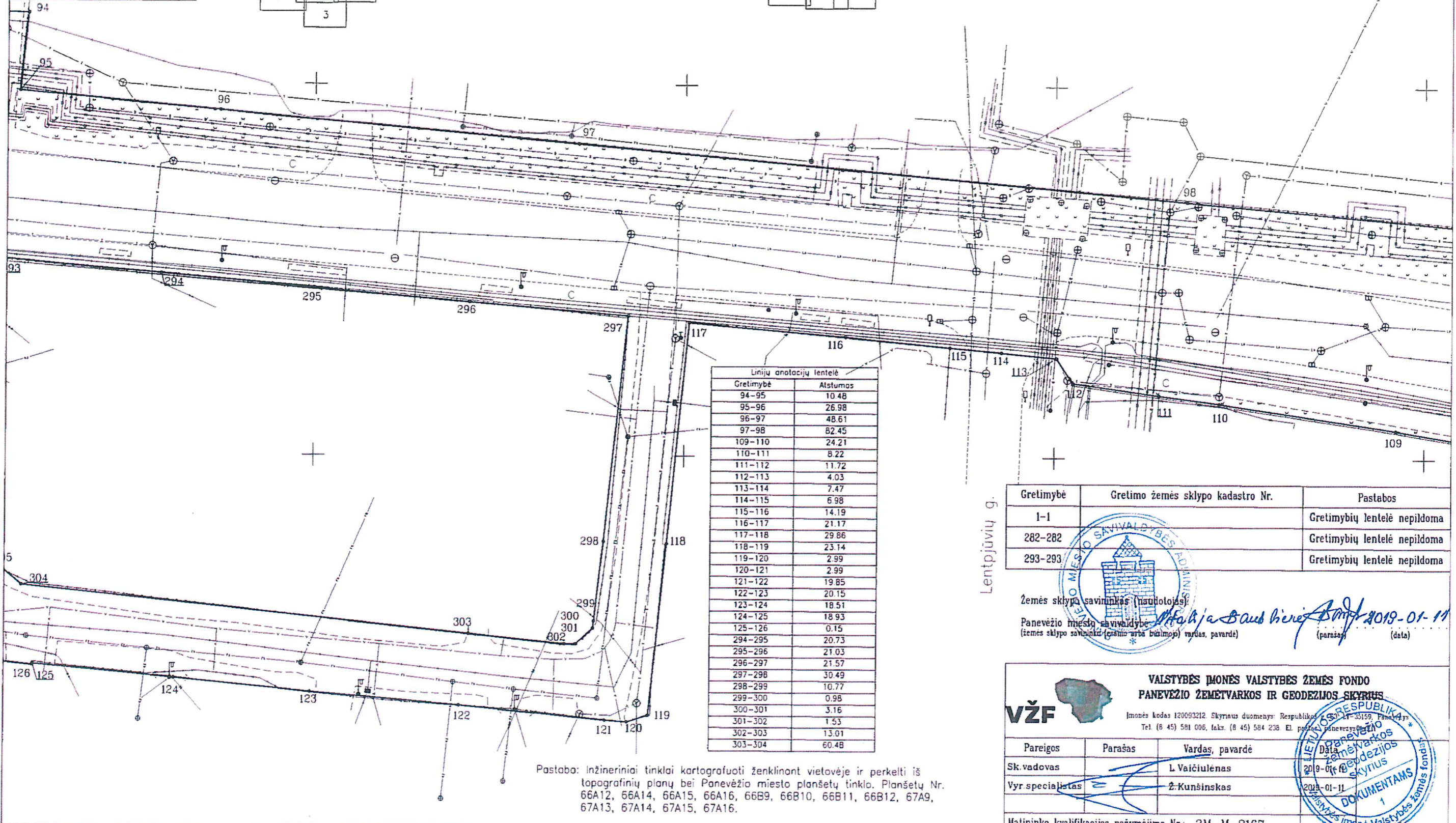


# ŽEMĖS SKLYPO PLANAS M 1:500

Sklypo plotas 101196 m<sup>2</sup>



Kadastro vietovės pavadinimas:	Panevėžys m.		
Žemės sklypo kadastro numeris:	kodas	blokas	sklypas
	2 7 0 1	7 0 0 1	
Savivaldybė	Panevėžio m.		
Seniūnija	Panevėžio m.		
Gyvenamoji vietovė	Panevėžys		
Gatvė, namo Nr.	S.Kerbedžio g.		



Linijų anotacijų lentelė	
Gretimybė	Atstumas
94-95	10.48
95-96	26.98
96-97	48.61
97-98	82.45
109-110	24.21
110-111	8.22
111-112	11.72
112-113	4.03
113-114	7.47
114-115	6.98
115-116	14.19
116-117	21.17
117-118	29.86
118-119	23.14
119-120	2.99
120-121	2.99
121-122	19.85
122-123	20.15
123-124	18.51
124-125	18.93
125-126	0.15
294-295	20.73
295-296	21.03
296-297	21.57
297-298	30.49
298-299	10.77
299-300	0.98
300-301	3.16
301-302	1.53
302-303	13.01
303-304	60.48

Pastaba: Inžineriniai tinklai kartografiuoti ženklint vietovėje ir perkelti iš topografinių planų bei Panevėžio miesto planšetų tinklo. Planšetų Nr. 66A12, 66A14, 66A15, 66A16, 66B9, 66B10, 66B11, 66B12, 67A9, 67A13, 67A14, 67A15, 67A16.

Gretimybė	Gretimo žemės sklypo kadastro Nr.	Pastabos
1-1		Gretimybės lentelė nepildoma
282-282		Gretimybės lentelė nepildoma
293-293		Gretimybės lentelė nepildoma

Žemės sklypo savininkas (naudotojas):  
 Panevėžio miesto savivaldybė (jei žemės sklypo savininkas (pašalinio arba buvusio) vardas, pavardė) (parašas) (data)

*Lentpjūvių g.*

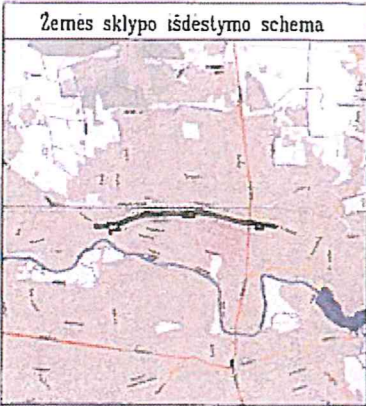
**VALSTYBĖS ĮMONĖS VALSTYBĖS ŽEMĖS FONDO**  
**PANEVŽIO ŽEMĖTVARKOS IR GEODEZIJOS SKYRIUS**

Įmonės kodas 120093212 Skyriaus duomenys: Respublikos ...  
 Tel. (8 45) 581 006, faks. (8 45) 584 238. El. paštas: ...

Pareigos	Parašas	Vardas, pavardė
Sk. vadovas	<i>[Signature]</i>	L. Vaičiulėnas
Vyr. specialistas	<i>[Signature]</i>	Z. Kunšinskas

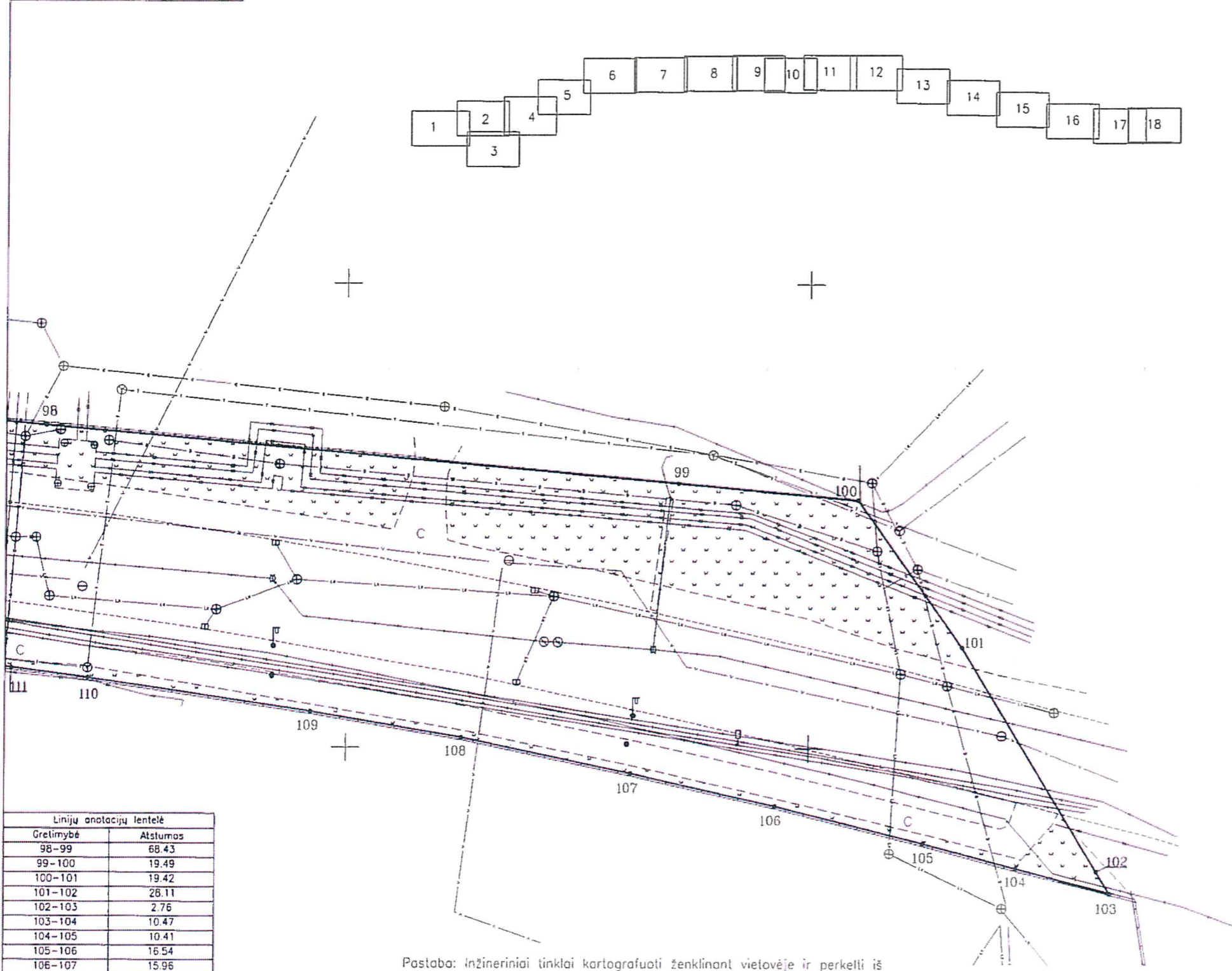
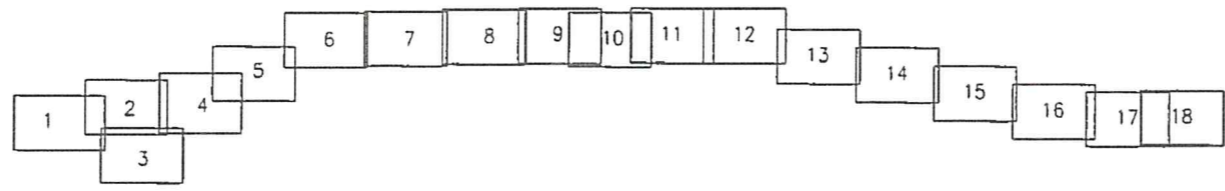
Matininko kvalifikacijos pažymėjimo Nr.: 2M-M-2167

*[Seals: VŽF, Panevėžio miesto savivaldybės administracija, Valstybės įmonė Valstybės žemės fondas]*



# ŽEMĖS SKLYPO PLANAS M 1:500

Sklypo plotas 101196 m<sup>2</sup>



Gretimybė	Atstumas
98-99	68.43
99-100	19.49
100-101	19.42
101-102	26.11
102-103	2.76
103-104	10.47
104-105	10.41
105-106	16.54
106-107	15.96
107-108	18.72
108-109	16.57
109-110	24.21
110-111	8.22

Pastaba: Inžineriniai tinklai kartografiuoti ženklinant vietovėje ir perkelti iš topografinių planų bei Panevėžio miesto planšetų tinklo. Planšetų Nr. 66A12, 66A14, 66A15, 66A16, 66B9, 66B10, 66B11, 66B12, 67A9, 67A13, 67A14, 67A15, 67A16.

Kadastro vietovės pavadinimas:	Panevėžys m.		
Žemės sklypo kadastro numeris:	kodas	blokas	sklypas
	2 7 0 1	7 0 0 1	
Savivaldybė	Panevėžio m.		
Seniūnija	Panevėžio m.		
Gyvenamoji vietovė	Panevėžys		
Gatvė, namo Nr.	S.Kerbedžio g.		

Gretimybė	Gretimimo žemės sklypo kadastro Nr.	Pastabos
1-1		Gretimybių lentelė nepildoma
282-282		Gretimybių lentelė nepildoma
293-293		Gretimybių lentelė nepildoma



Žemės sklypo savininkas (naudotojas)  
 Panevėžio miesto savivaldybės *Mich'ja Šaubkine* *2019-01-11*  
(žemės sklypo savininkas (jei žemės sklypo savininkas yra žmogus) vardas, pavardė) (parašas) (data)

**VALSTYBĖS MONĖS VALSTYBĖS ŽEMĖS FONDO**  
**PANEVĖŽIO ŽEMĖTVARKOS IR GEODEZIJOS SKYRIUS**

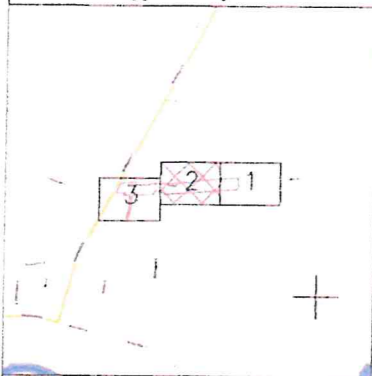
Įmonės kodas 120093212 Skyriaus duomenys: Respublika Lietuva, Panevėžys  
 Tel. (8 45) 584 006, faks (8 45) 584 238 El. paštas panev@vzf.lt

Pareigos	Parašas	Vardas, pavardė
Sk.vadovas	<i>[Signature]</i>	L. Vaičiulėnas
Vyr. specialistas	<i>[Signature]</i>	Z. Kunšinskas

Matininko kvalifikacijos pažymėjimo Nr.: 2M-M-2167

A.V.

Žemės sklypo išdėstymo schema

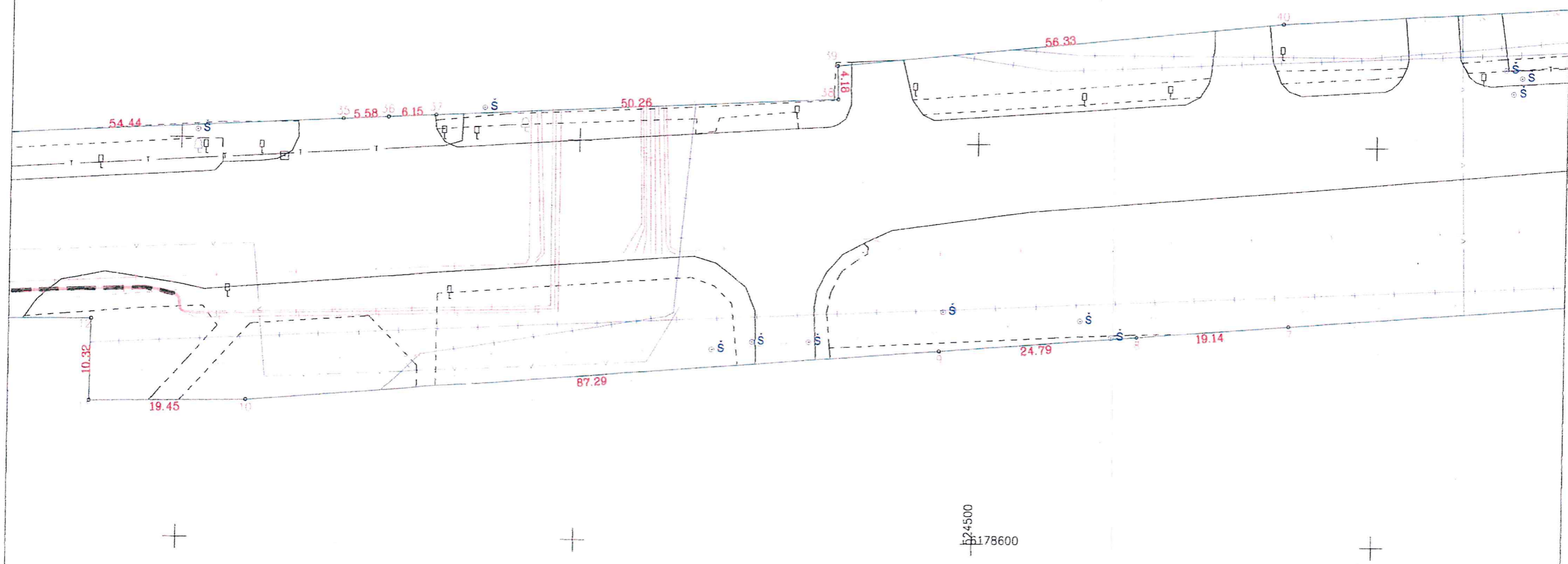


ŽEMĖS SKLYPO PLANAS M 1:500  
 Sklypo plotas 13956 m<sup>2</sup>

Kadastro vietovės pavadinimas:	Panevėžys								
Žemės sklypo kadastro numeris:	kodas			blokas			sklypas		
	2	7	0	1	7	0	0	1	

Gatvė, namo Nr.	Tinklų g. (Proj. Nr. ŠR-38/1)
Kaimas (miestelis)	
Seniūnija	
Miestas (rajonas)	Panevėžio
Apskritis	Panevėžio

Lapų skaičius	Lapo Nr.
3	2



1:2+500  
 178600

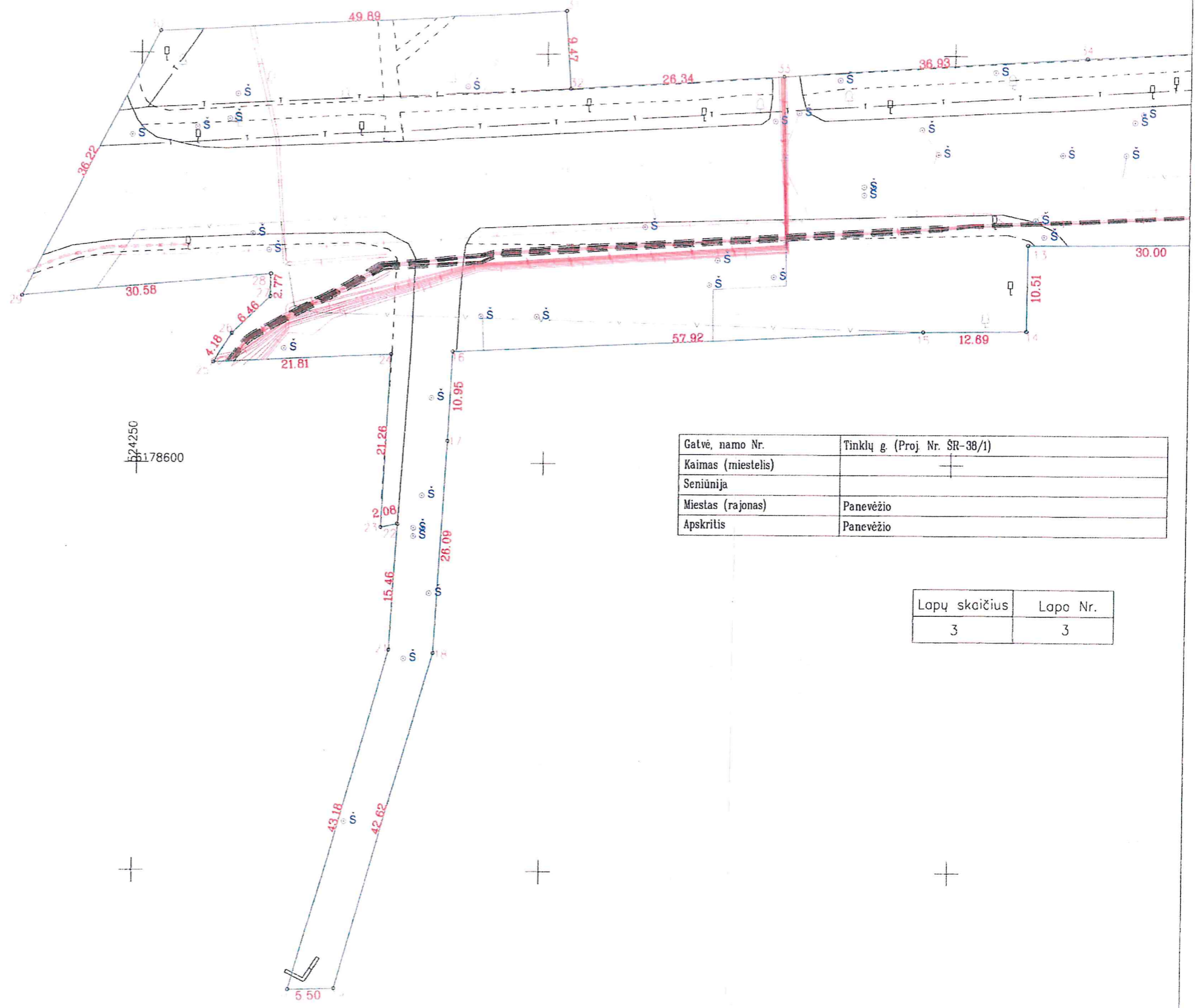
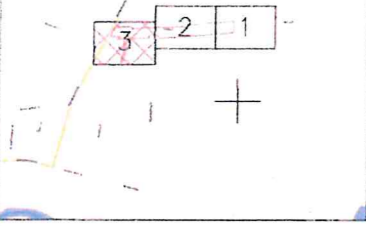
Pastaba: Inžineriniai tinklai kartografiuoti vietovėje

Žemės sklypo išdėstymo schema

# ŽEMĖS SKLYPO PLANAS M 1:500

Sklypo plotas 13956 m<sup>2</sup>

Kadastro vielovės pavadinimas:	Panevėžys		
Žemės sklypo kadastro numeris:	kodas	blokas	sklypas
	2 7 0 1	7 0 0 1	



Gatvė, namo Nr.	Tinklų g. (Proj. Nr. ŠR-38/1)
Kaimas (miestelis)	
Seniūnija	
Miestas (rajonas)	Panevėžio
Apskritis	Panevėžio

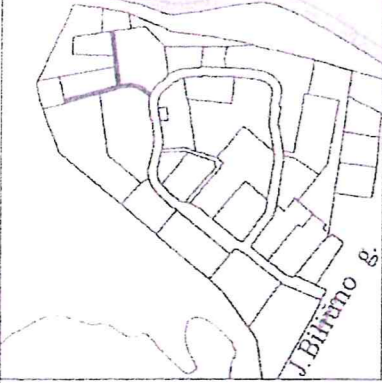
Lapų skaičius	Lapo Nr.
3	3



Pastaba: Inžineriniai tinklai kartografiuoti vietovėje



Žemės sklypo išdėstymo schema

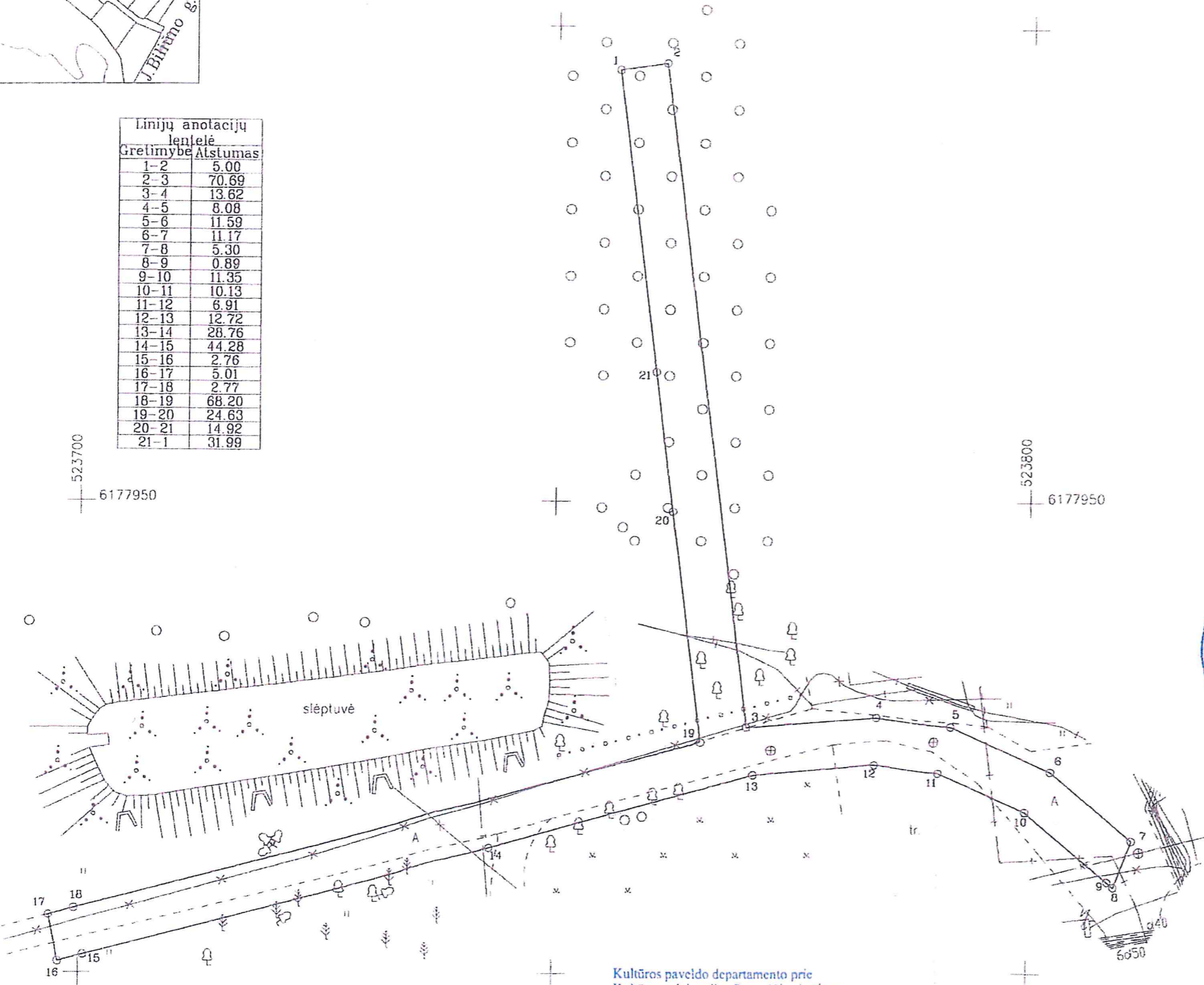


# ŽEMĖS SKLYPO PLANAS M 1:500

Sklypo plotas 949 m<sup>2</sup>

Linijų anotacijų lentelė

Gretimybė	Atstumas
1-2	5.00
2-3	70.69
3-4	13.62
4-5	8.08
5-6	11.59
6-7	11.17
7-8	5.30
8-9	0.89
9-10	11.35
10-11	10.13
11-12	6.91
12-13	12.72
13-14	28.76
14-15	44.28
15-16	2.76
16-17	5.01
17-18	2.77
18-19	68.20
19-20	24.63
20-21	14.92
21-1	31.99



Kadastro	vieta	Panevėžio	blokas	sklypas
Žemės sklypo kadastro Nr.		2 7 0 1 7 0 0 1		

Gatvė, namo Nr.	(Proj Skl. Nr. 6)
Kaimas (miestelis)	
Seniūnija	
Miestas (rajonas)	Panevėžio
Apskritis	Panevėžio

\* 0 8 5 6 3 1 9 4 2 \*



Sutinku atlikti viešąjį žemės sklypo ribomis ir nustatytu plotu sutinku.  
 Panevėžio miesto savivaldybė  
 (parašas) *Nitabija Šaubienė* (data) 2018.10.10

Nacionalinės žemės tarnybos prie Žemės ūkio ministerijos  
 Panevėžio skyrius  
 Patikrino: \_\_\_\_\_  
 SUDERINTA: \_\_\_\_\_  
 (Pareigų pavadinimas) (Parašas) (Vardas ir pavardė) (Data)  
 A.V. (jeigu reikalavimas turėti antspaudą nustatytas įstatymuose)

Kultūros paveldo departamento prie Kultūros ministerijos Panevėžio skyriaus vyriausioji specialistė  
**Birutė Beresnevičienė**  
 20.10.2018 m. 12 mėn. 18 d.

Požeminiai inžineriniai ženklai perkelti nuo topografinių planų

**Matika**

Neringos 7a, LT-35197 Panevėžys Kodas 300714681, PVM LT100003123318 Tel. 861653152

Pareigos	Parašas	Vardas, pavardė	Data
Direktorius	<i>[Signature]</i>	Darius Rankelė	2018-10-10
Matlininkas	<i>[Signature]</i>	Evaldas Girnius	2018-10-10



ŽEMĖS SKLYPO PLANAS M 1:500  
Sklypo plotas 3041 m<sup>2</sup>

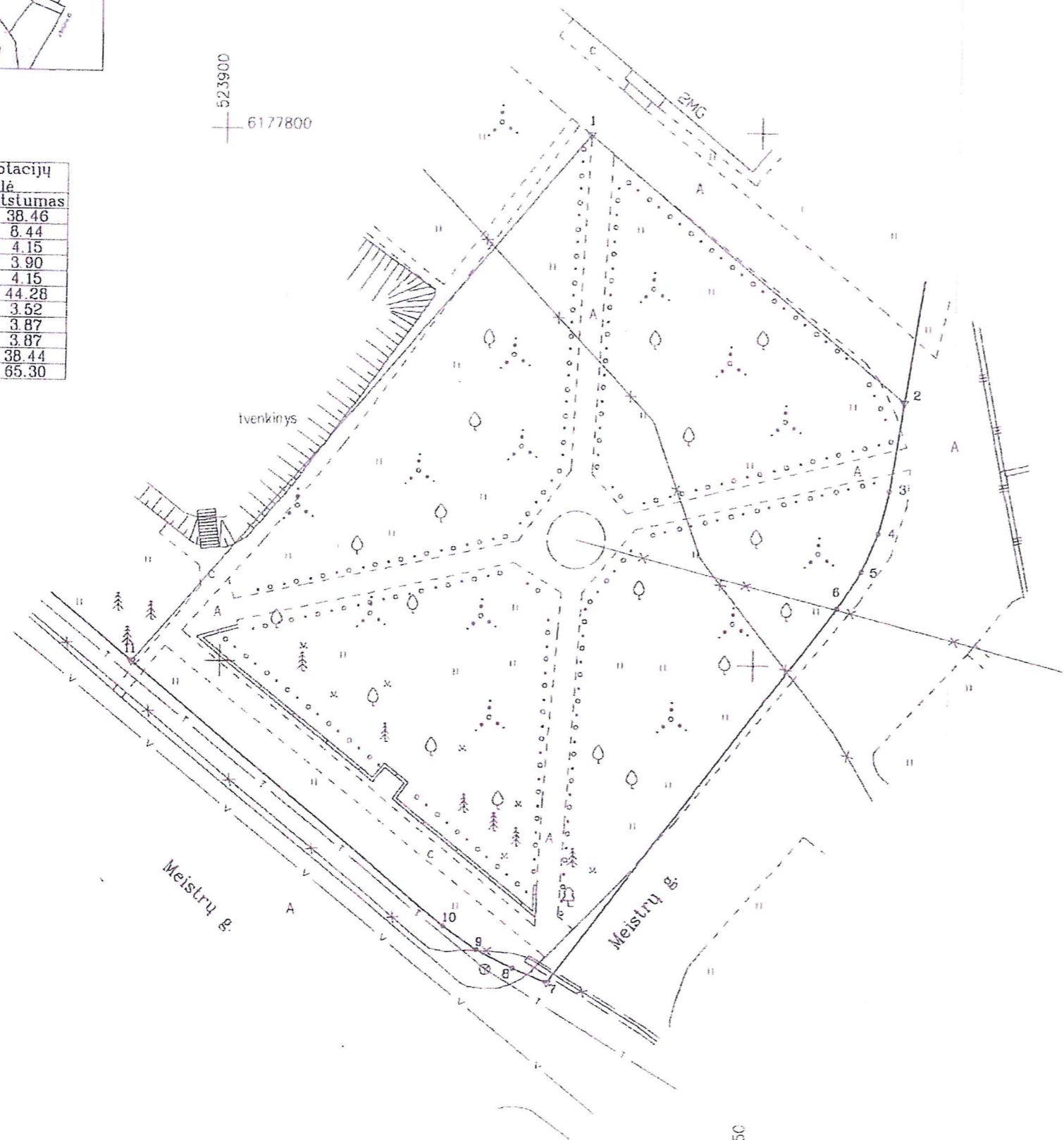
Kadastras:	vieta	Panevėžio	blokas	sklypas
Žemės sklypo kadastro Nr.		2 7 0 1 0 0 1 8		

Gatvė, namo Nr.	{Proj.Skl.Nr.19}
Katmas (miestelis)	
Seniūnija	
Miestas (rajonas)	Panevėžio
Apskritis	Panevėžio

Gretimybė	Gretimo žemės sklypo kadastro Nr.	Pastabos
1-2	2701/0018.0237	
2-11		Kelias (Meistrų g.)
11-1	2701/0018.0237	

Linijų anotacijų lentelė

Gretimybė	Atstumas
1-2	38.46
2-3	8.44
3-4	4.15
4-5	3.90
5-6	4.15
6-7	44.28
7-8	3.52
8-9	3.87
9-10	3.87
10-11	38.44
11-1	65.30



Paženklinomis vietovėje žemės sklypo ribomis, aprašytomis ... 2018 ... m.  
Spalio mėn 10 d žemės sklypo paženklinimo-parodymo akte, ir nuslėptu plotu sutinku:  
žemės savininkas (naudotojas):  
Panevėžio miesto savivaldybė *Ketalyja Šaubleiene* (parašas) 2018-10-10 (data)

Nacionalinės žemės tarnybos prie Žemės ūkio ministerijos  
Panevėžio skyrius  
Patikrino: \_\_\_\_\_  
SUDERINTA: \_\_\_\_\_  
(Pareigų pavadinimas) (Parašas) (Vardas ir pavardė) (Data)  
A.V. (jeigu reikalavimas turėti antspaudą nustatytas įstatymuose)

**Matika**  
Neringos 7a, LT-35187 Panevėžys Kodes 300714681, PVM LT100003123318 Tel. 861652152

Pareigos	Parašas	Vardas, pavardė	Data
Direktorius	<i>[Signature]</i>	Darius Rankele	2018 10 10
Matininkas	<i>[Signature]</i>	Evaldas Girnius	2018 10 10

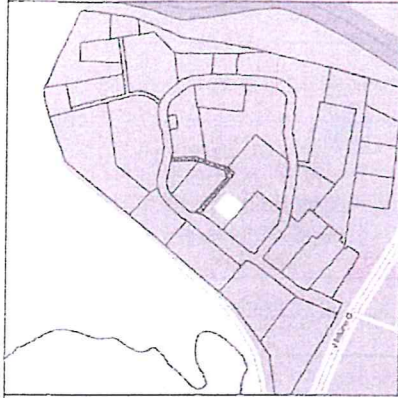
Požeminiai inžineriniai ženklai perkelti nuo topografinių planų

\* 0 8 5 6 7 2 4 7 9 \*

# ŽEMĖS SKLYPO PLANAS M 1:500

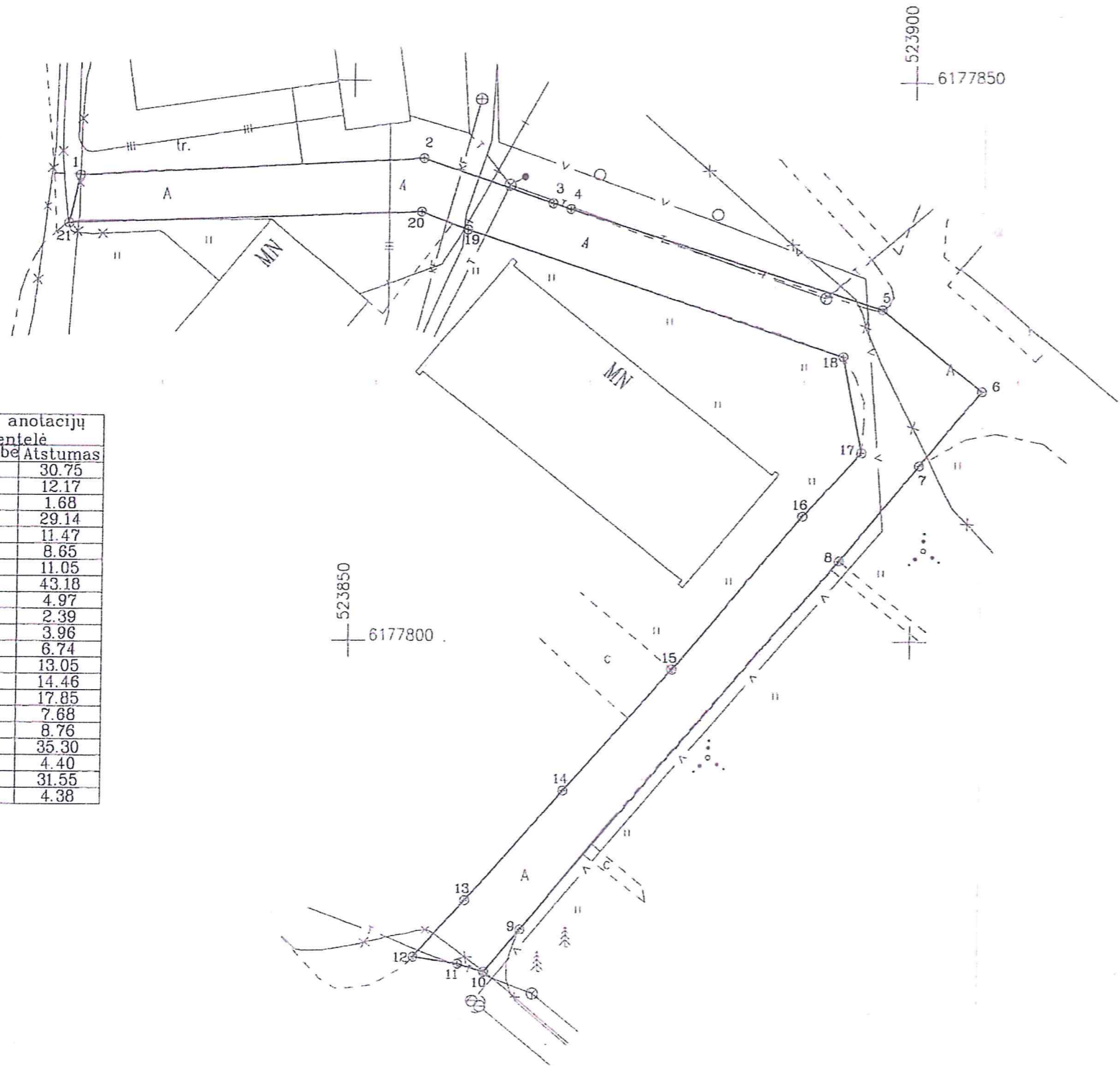
Sklypo plotas 742 m<sup>2</sup>

1.10



Kadastro:	vielovė	Panevėžio				blokas	sklypas
Žemės sklypo kadastro Nr.:		2	7	0	1	7	0

Gatvė, namo Nr.	(Proj.Skl.Nr.21)
Kaimas (miestelis)	
Seniūnija	
Miestas (rajonas)	Panevėžio
Apskritis	Panevėžio



Gretimybė	Atstumas
1-2	30.75
2-3	12.17
3-4	1.68
4-5	29.14
5-6	11.47
6-7	8.65
7-8	11.05
8-9	43.18
9-10	4.97
10-11	2.39
11-12	3.96
12-13	6.74
13-14	13.05
14-15	14.46
15-16	17.85
16-17	7.68
17-18	8.76
18-19	35.30
19-20	4.40
20-21	31.55
21-1	4.38



Su pažemintomis vietovėje žemės sklypo ribomis, aprašytomis 2018... m. Spalio mėn 10 d. žemės sklypo paženklinimo-parodymo akte, ir nustatytu plotu sutinku:  
 Žemės savininkas (naudotojas):  
 Panevėžio miesto savivaldybė  
 (vardas, pavardė) *Matija Šambkeičis* (parašas) 2018-10-10 (data)

Nacionalinės žemės tarnybos prie Žemės ūkio ministerijos  
 Panevėžio... skyrius  
 Patikrino: .....  
 SUDERINTA: .....  
 (Pareigų pavadinimas) (Parašas) (Vardas ir pavardė) (Data)  
 A.V. (jeigu reikalavimas turėti antspaudą nustatytas įstatymuose)



Neringos 7a, LT-35187 Panevėžys Kodas 300714681, PVM LT100003123318, Tel. 861653152

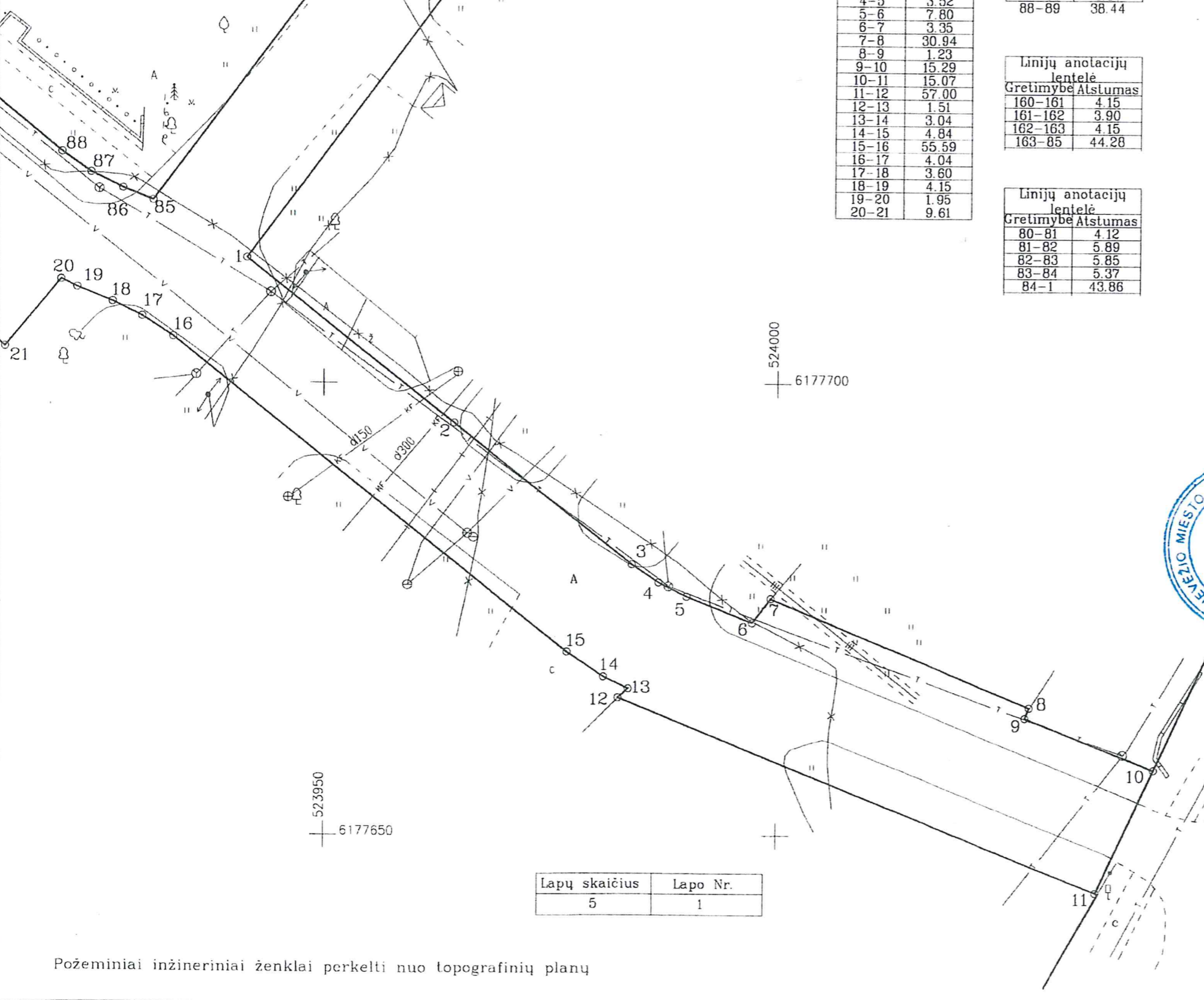
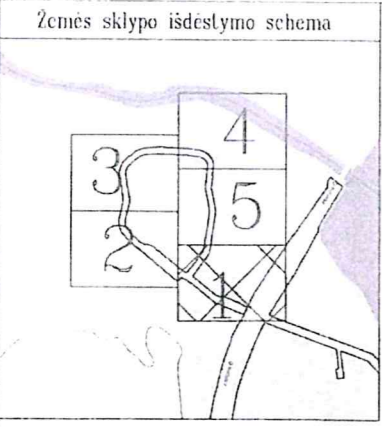
Pareigos	Parašas	Vardas, pavardė	Data
Direktorius	<i>[Signature]</i>	Darius Rankele	2018-10-10
Matininkas	<i>[Signature]</i>	Evaldas Girnius	2018-10-10

Požeminiai inžineriniai ženklai perkelti nuo topografinių planų

\* 0 8 5 0 2 9 9 1 8 \*

# ŽEMĖS SKLYPO PLANAS M 1:500

Sklypo plotas 10161 m<sup>2</sup>



Gretimybė	Atstumas
1-2	29.13
2-3	25.12
3-4	3.52
4-5	3.52
5-6	7.80
6-7	3.35
7-8	30.94
8-9	1.23
9-10	15.29
10-11	15.07
11-12	57.00
12-13	1.51
13-14	3.04
14-15	4.84
15-16	55.59
16-17	4.04
17-18	3.60
18-19	4.15
19-20	1.95
20-21	9.61

Gretimybė	Atstumas
85-86	3.52
86-87	3.87
87-88	3.87
88-89	38.44

Gretimybė	Atstumas
160-161	4.15
161-162	3.90
162-163	4.15
163-85	44.28

Gretimybė	Atstumas
80-81	4.12
81-82	5.89
82-83	5.85
83-84	5.37
84-1	43.86

Kadastras:	vietovė	Panevėžio	blokas	sklypas
Žemės sklypo kadastro Nr		2 7 0 1	7 0 0 1	

Galvė, namo Nr.	(Meistrų g.)
Kaimas (miestelis)	
Seniūnija	
Miestas (rajonas)	Panevėžio
Apskritis	Panevėžio

\* 0 8 5 2 9 2 7 6 9 \*



Šiuo planu patvirtinama vietovėje žemės sklypo ribomis ir nustatyto ploto sutinku.  
 Panevėžio miesto savivaldybė  
 (parašas) *Mitajis Šaubienis* 2018.10.10 (data)

Nacionalinės žemės tarnybos prie Žemės ūkio ministerijos  
 Panevėžio skyrius

Patikrino: \_\_\_\_\_  
 SUDERINTA: \_\_\_\_\_  
 (Pareigų pavadinimas) (Parašas) (Vardas ir pavardė) (Data)

A.V. (jeigu reikalavimas turėti antspaudą nustatytas įstatymuose)



Neringos 7a, LT-35187 Panevėžys Kodas 300714681, PVM LT100003123318, Tel 861653152

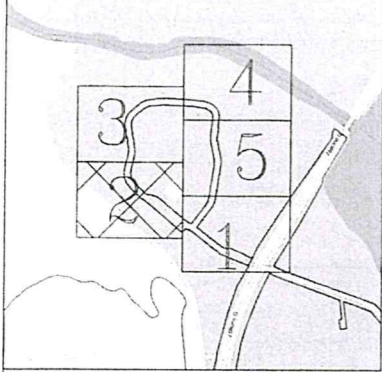
Pareigos	Parašas	Vardas, pavardė	Data
Direktorius	<i>[Signature]</i>	Darius Rankele	2018.10.10
Matininkas	<i>[Signature]</i>	Evaldas Girnius	2018.10.10

Lapų skaičius	Lapo Nr.
5	1

Požeminiai inžineriniai ženklai perkelti nuo topografinių planų



Žemės sklypo išdėstymo schema



# ŽEMĖS SKLYPO PLANAS M 1:500


Sklypo plotas 10161 m<sup>2</sup>

Kadastro:	vietovė	Panevėžio				blokas			sklypas	
Žemės sklypo kadastro Nr.		2	7	0	1	7	0	0	1	

Gatvė, namo Nr.	(Meistrų g.)
Kaimas (miestelis)	
Seniūnija	
Miestas (rajonas)	Panevėžio
Apskritis	Panevėžio

Gretimybė	Atstumas
21-22	90.91
22-23	9.28
23-24	26.38
24-25	10.67
25-26	10.67
26-27	10.67
27-28	8.06

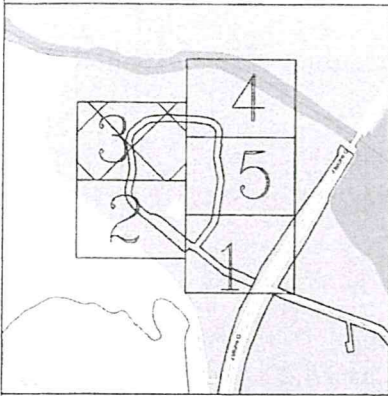
Gretimybė	Atstumas
89-90	22.13
90-91	5.31
91-92	5.54
92-93	3.15
93-94	2.39
94-95	3.96
95-96	1.35
96-97	0.55
97-98	2.65
98-99	2.39
99-100	0.43
100-101	4.29
101-102	15.98
102-103	4.31
103-104	5.65
104-105	1.78
105-106	2.00
106-107	3.56
107-108	3.57
108-109	3.57
109-110	2.40
110-111	2.23
111-112	3.94
112-113	2.33
113-114	20.67



Lapų skaičius	Lapo Nr.
5	2



Požeminiai inžineriniai ženklai perkelti nuo topografinių planų



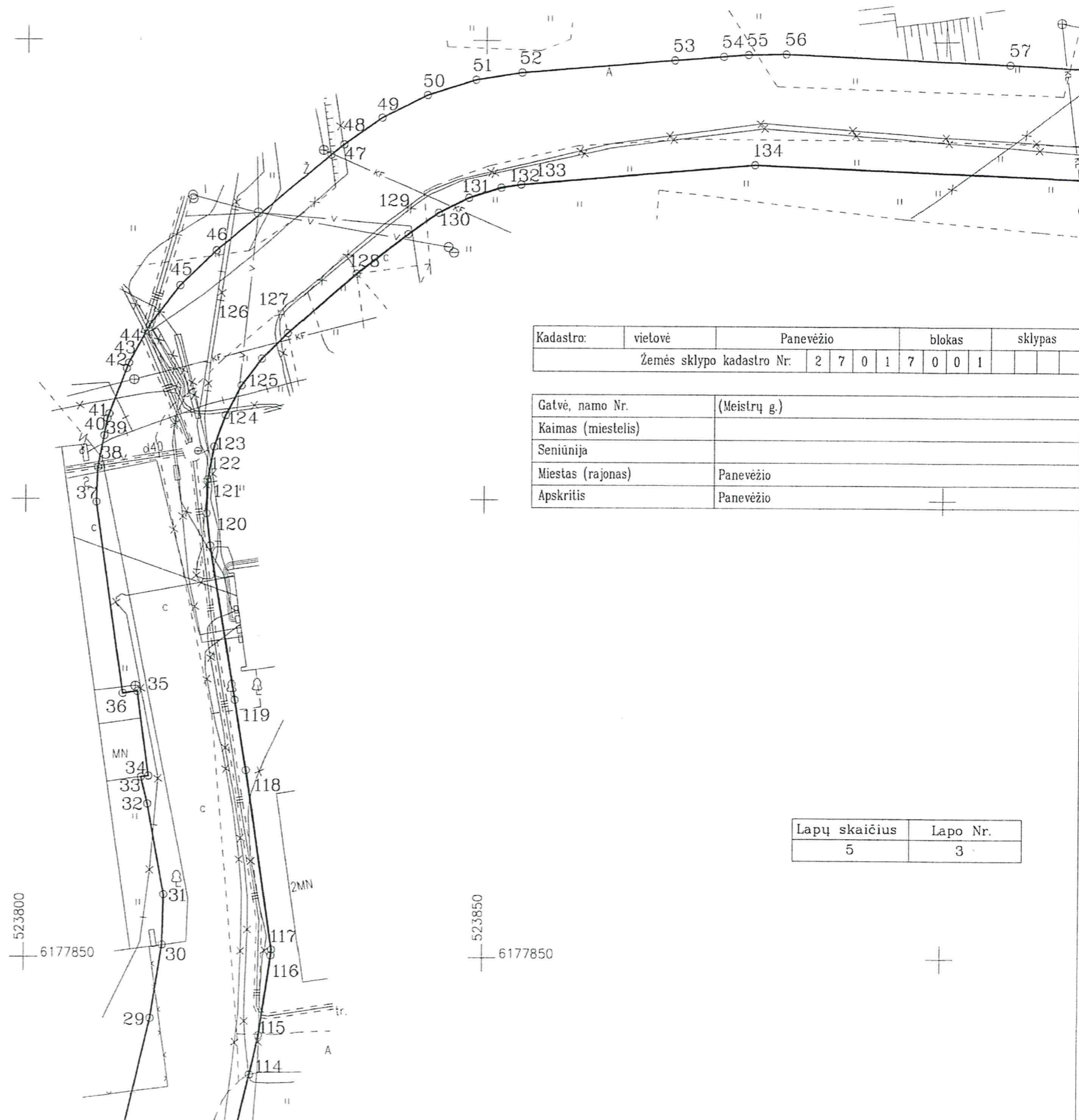
# ŽEMĖS SKLYPO PLANAS M 1:500

Sklypo plotas 10161 m<sup>2</sup>

1.11

Linijų anotacijų lentelė	
Gretimybė	Atstumas
28-29	21.65
29-30	8.11
30-31	5.49
31-32	10.06
32-33	3.01
33-34	0.83
34-35	9.33
35-36	1.59
36-37	21.10
37-38	3.77
38-39	3.54
39-40	1.90
40-41	0.53
41-42	5.30
42-43	0.64
43-44	4.71
44-45	5.40
45-46	5.51
46-47	16.30
47-48	1.79
48-49	5.05
49-50	5.51
50-51	5.51
51-52	5.05
52-53	16.86
53-54	5.29
54-55	2.73
55-56	4.17
56-57	24.22

Linijų anotacijų lentelė	
Gretimybė	Atstumas
114-115	4.38
115-116	8.80
116-117	0.64
117-118	19.80
118-119	7.75
119-120	17.10
120-121	3.54
121-122	3.67
122-123	3.68
123-124	3.66
124-125	3.67
125-126	3.67
126-127	4.00
127-128	9.90
128-129	7.02
129-130	4.07
130-131	3.67
131-132	3.67
132-133	2.18
133-134	25.71
134-135	39.52



Kadastras:	vietovė	Panevėžio	blokas	sklypas
Žemės sklypo kadastro Nr. 2 7 0 1 7 0 0 1				
Gatvė, namo Nr.	(Meistrų g.)			
Kaimas (miestelis)				
Seniūnija				
Miestas (rajonas)	Panevėžio			
Apskritis	Panevėžio			

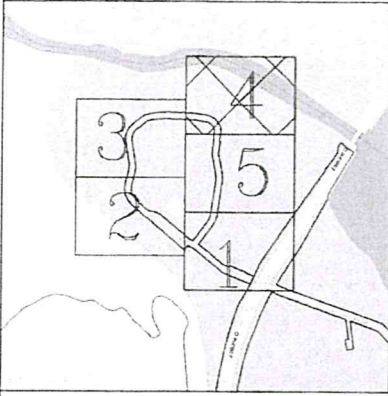
Lapų skaičius	Lapo Nr.
5	3

\* 0 8 5 2 9 2 7 6 9 \*

# ŽEMĖS SKLYPO PLANAS M 1:500

Sklypo plotas 10161 m<sup>2</sup>

Žemės sklypo išdėstymo schema



Kadastro:	vietovė	Panevėžio				blokas			sklypas			
Žemės sklypo kadastro Nr.:		2	7	0	1	7	0	0	1			

Gatvė, namo Nr.	(Meistrų g.)
Kaimas (miestelis)	
Seniūnija	
Miestas (rajonas)	Panevėžio
Apskritis	Panevėžio

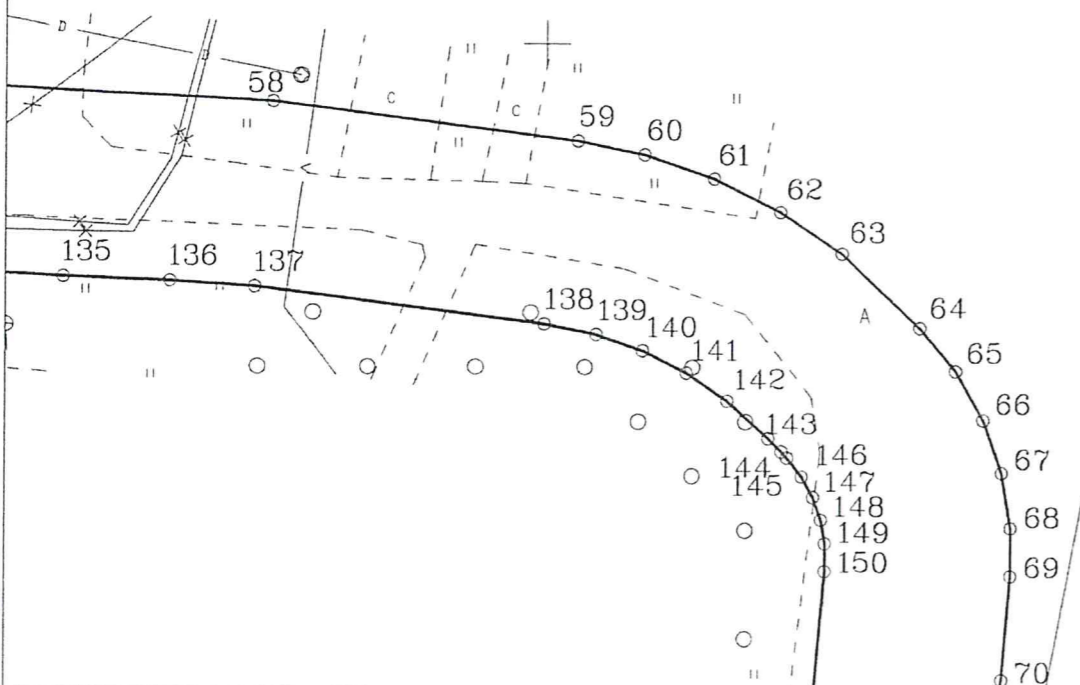
524000  
6178000

Gretimybė	Atstumas
57-58	25.49
58-59	19.68
59-60	4.42
60-61	4.82
61-62	4.82
62-63	4.81
63-64	6.95
64-65	3.61
65-66	3.61
66-67	3.61
67-68	3.61
68-69	3.09
69-70	6.72

Gretimybė	Atstumas
135-136	6.95
136-137	5.46
137-138	18.72
138-139	3.41
139-140	3.20
140-141	3.21
141-142	3.21
142-143	3.61
143-144	1.21
144-145	0.52
145-146	1.54
146-147	1.54
147-148	1.54
148-149	1.54
149-150	1.80

524000  
6177950

Lapų skaičius	Lapo Nr.
5	4



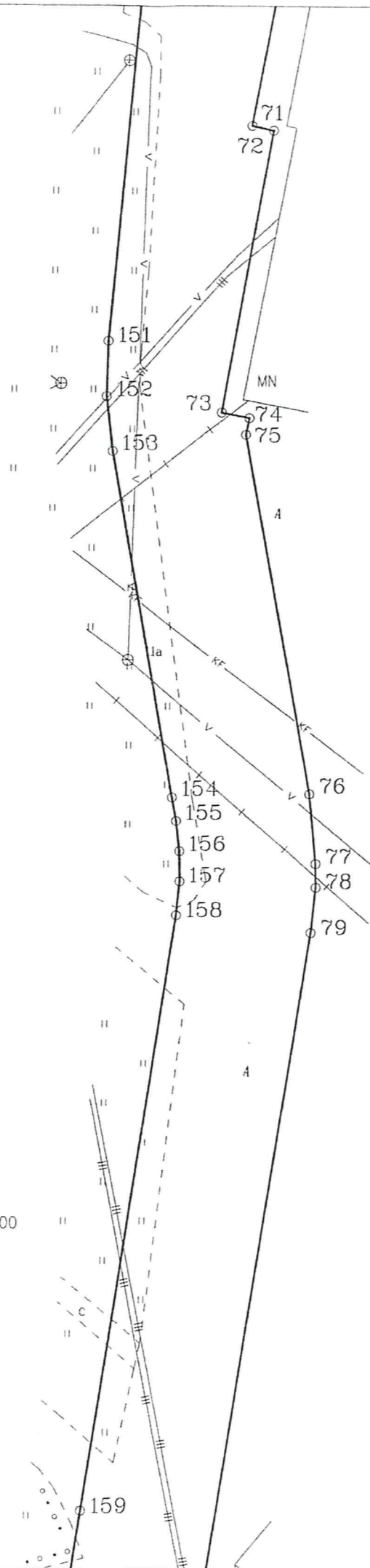
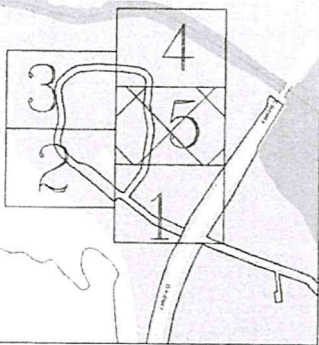
Požeminiai inžineriniai ženklai perkelti nuo topografinių planų

\* 0 8 5 2 9 2 7 6 9 \*

# ŽEMĖS SKLYPO PLANAS M 1:500

+ Sklypo plotas 10161 m<sup>2</sup>

1.99



Kadastras:	vietovė	Panevėžio				blokas	sklypas		
Žemės sklypo kadastro Nr.		2	7	0	1	7	0	0	1

Gatvė, namo Nr.	(Meistrų g.)
Kaimas (miestelis)	
Seniūnija	
Miestas (rajonas)	Panevėžio
Apskritis	Panevėžio

Gretimybė	Atstumas
70-71	11.55
71-72	1.92
72-73	25.24
73-74	2.49
74-75	1.50
75-76	32.33
76-77	6.22
77-78	2.10
78-79	4.03
79-80	58.39

Gretimybė	Atstumas
150-151	37.50
151-152	4.88
152-153	4.88
153-154	31.15
154-155	2.14
155-156	2.69
156-157	2.68
157-158	3.02
158-159	53.49
159-160	8.44

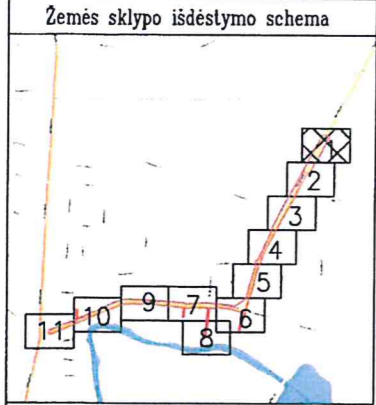
524000  
6177850

523950  
6177800

Lapų skaičius	Lapo Nr.
5	5

Požeminiai inžineriniai ženklai perkelti nuo topografinių planų

\* 0 8 5 2 9 2 7 6 9 \*



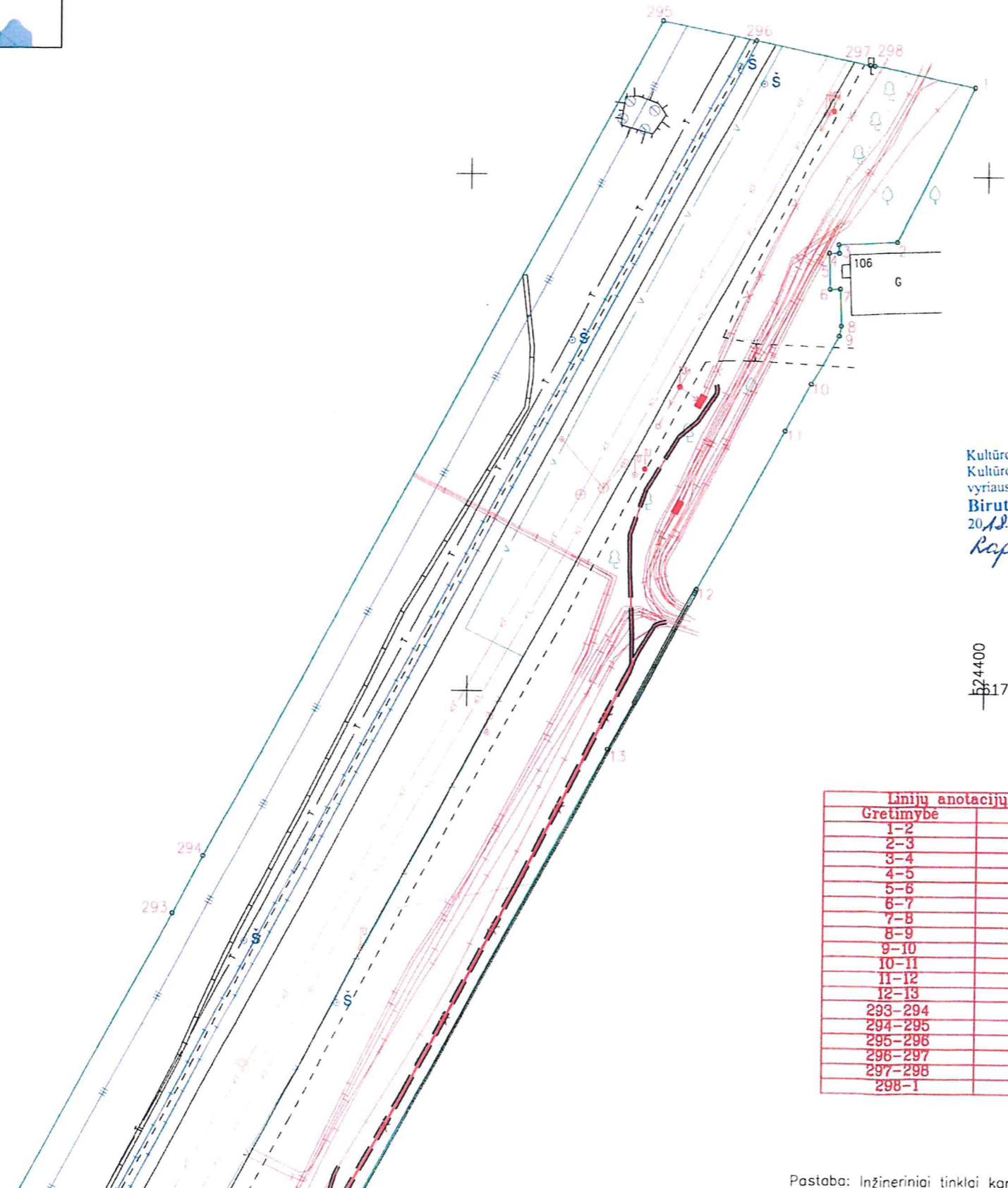

# ŽEMĖS SKLYPO PLANAS M 1:500

Sklypo plotas 30682 m<sup>2</sup>

Kadastro vietovės pavadinimas:			
Žemės sklypo kadastro numeris:	kodas	blokas	sklypas
	2 7 0 1	7 0 0 1	

Gatvė, namo Nr.	Senamiesčio g. (Proj. Nr. SR-190/1)
Kaimas (miestelis)	
Seniūnija	
Miestas (rajonas)	Panevėžys
Apskritis	Panevėžys

Lapų skaičius	Lapo Nr.
11	1



Kultūros paveldo departamento prie Kultūros ministerijos Panevėžio skyriaus vyriausioji specialistė  
**Birutė Beresnevičienė**  
 20.12.2018 m. 09.00 mėn. 03 d.  
*Rapai 6.11.*

124400  
 178850

Linijų anotacijų lentelė	
Gretimybė	Atstumas
1-2	16.81
2-3	5.62
3-4	0.82
4-5	0.98
5-6	3.48
6-7	0.99
7-8	3.58
8-9	0.99
9-10	5.35
10-11	5.21
11-12	17.46
12-13	17.68
293-294	6.33
294-295	92.02
295-296	9.05
296-297	11.24
297-298	0.44
298-1	10.17

Su nustatytomis vietovėje žemės sklypo ribomis ir nustatytu plotu sutinku:  
 Žemės sklypo savininkas (naudotojas) *N. Šambelis*  
 Panevėžio miesto savivaldybė (parašas) *A. V.* 2018-06-25 (data)

Nacionalinės žemės tarnybos prie Žemės ūkio ministerijos  
 Panevėžys skyrius  
 Patikrino: \_\_\_\_\_  
 SUDERINTA: \_\_\_\_\_  
 (pareigos) (parašas) (vardas, pavardė) (data)  
 A. V.

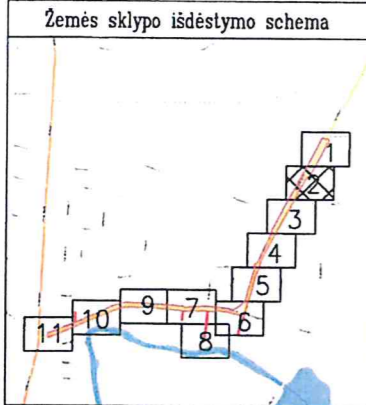
**Matika**  
 Neringos 7a, LT-35187 Panevėžys Kodas 300714681.PVM LT100003123318.Tel.861296742

Pareigos	Parašas	Vardas, pavardė	Data
Direktorius	<i>Darius Rankelė</i>	Darius Rankelė	2018-06-26
Matininkas	<i>Mantas Normantas</i>	Mantas Normantas	2018-06-26

Matininko kvalifikacijos pažymėjimo Nr.: 2M-M-2308

Pastaba: Inžineriniai tinklai kartografiuoti vietovėje



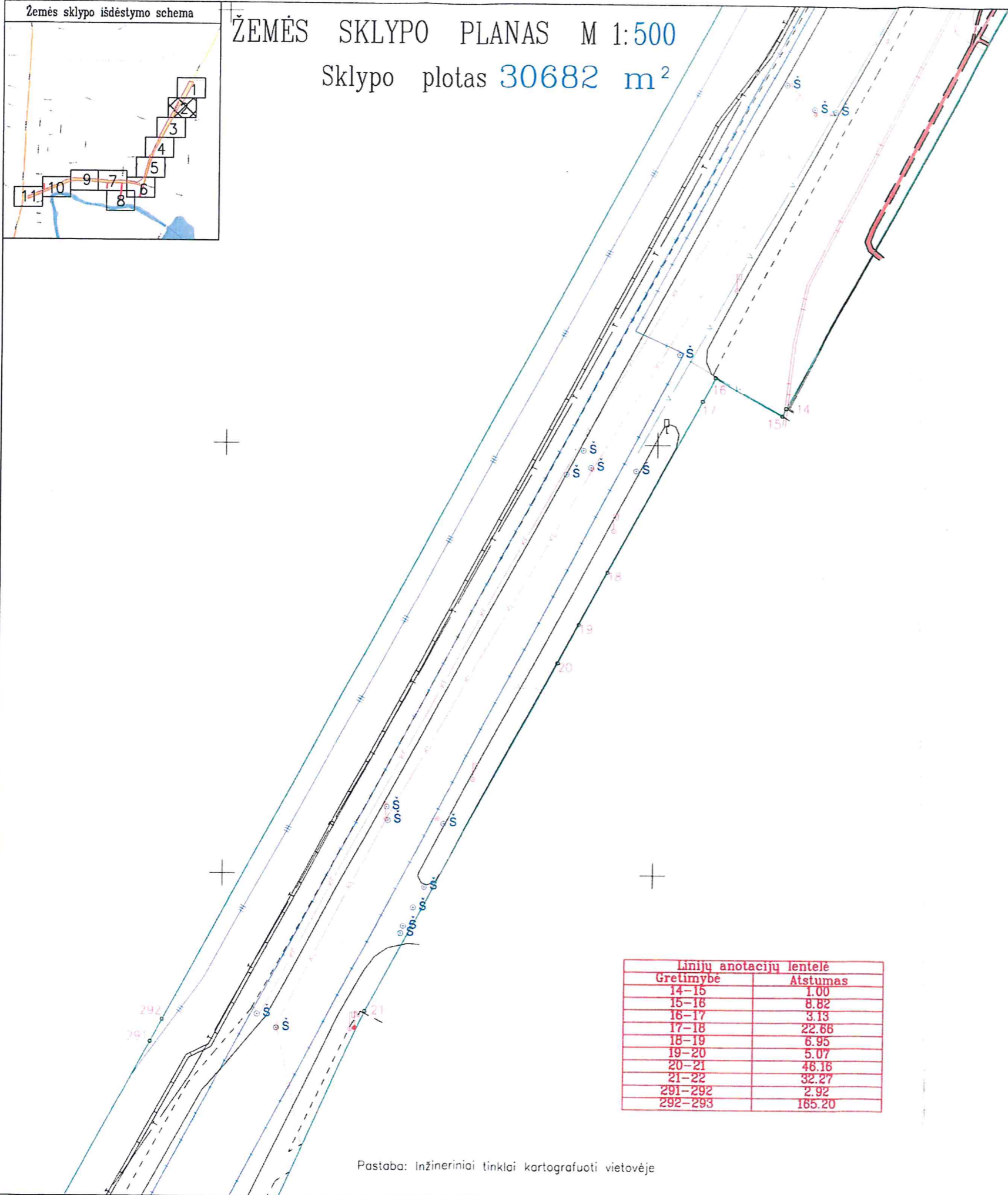



**ŽEMĖS SKLYPO PLANAS M 1:500**  
 Sklypo plotas 30682 m<sup>2</sup>

Kadastro vietovės pavadinimas:			
Žemės sklypo kadastro numeris:	kodas	blokas	sklypas
	2 7 0 1	7 0 0 1	

Gatvė, namo Nr.	Senamiesčio g. (Proj. Nr. SR-190/1)
Kaimas (miestelis)	
Seniūnija	
Miestas (rajonas)	Panevėžys
Apskritis	Panevėžys

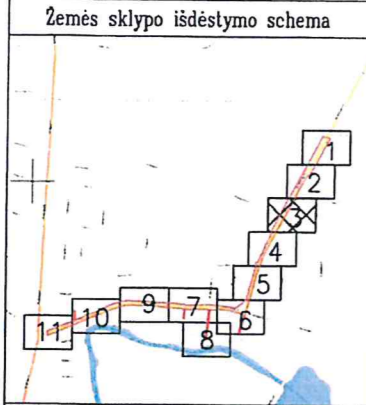
Lapų skaičius	Lapo Nr.
11	2



Greitimbė	Atstumas
14-15	1.00
15-16	8.82
16-17	3.13
17-18	22.66
18-19	6.95
19-20	5.07
20-21	46.16
21-22	32.27
291-292	2.92
292-293	165.20

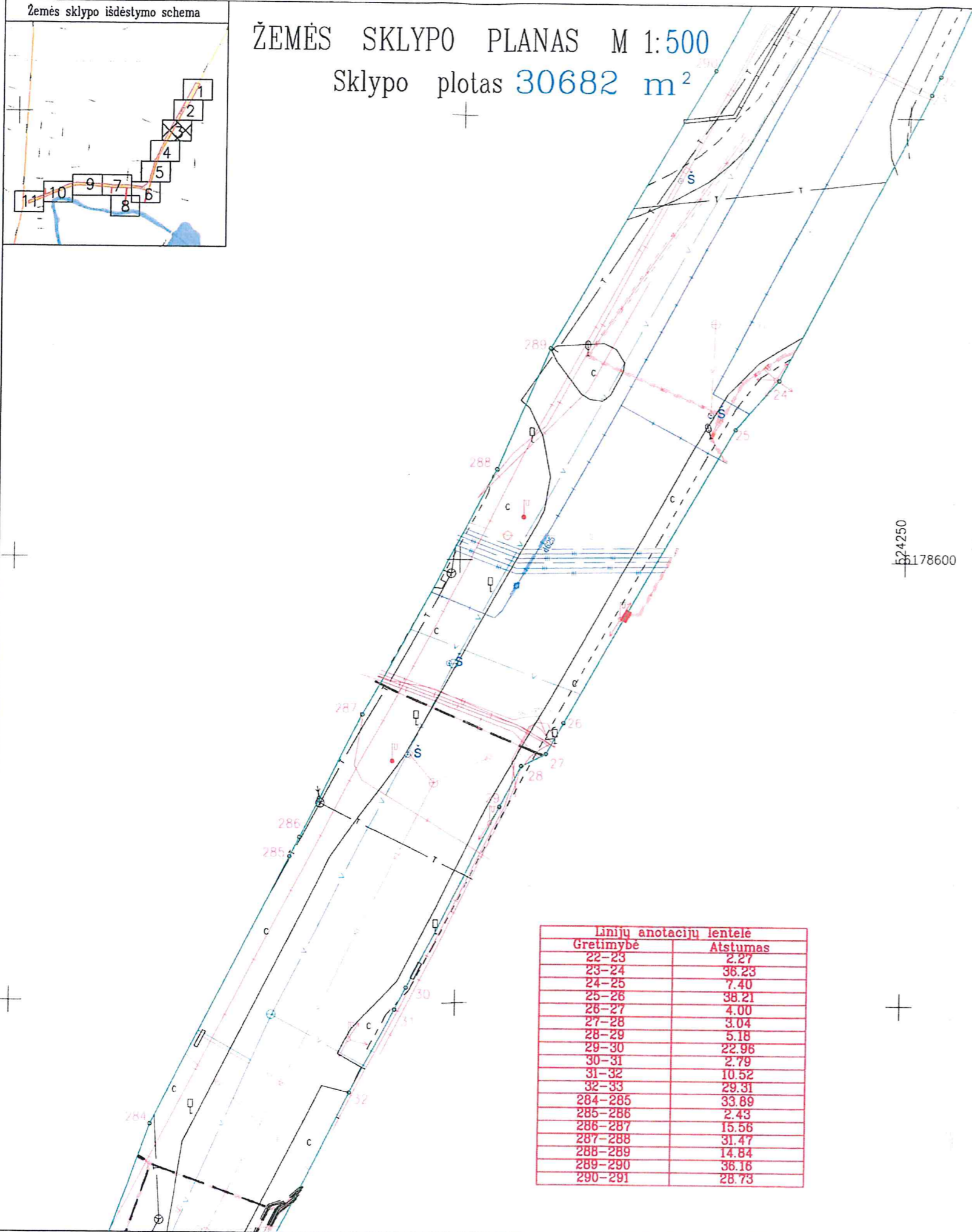
Pastaba: Inžineriniai tinklai kartografiuoti vietovėje

524350  
5178700



**ŽEMĖS SKLYPO PLANAS M 1:500**  
 Sklypo plotas **30682 m<sup>2</sup>**

Kadastro vietovės pavadinimas:			
Žemės sklypo kadastro numeris:	kodas	blokas	sklypas
	2 7 0 1	7 0 0 1	



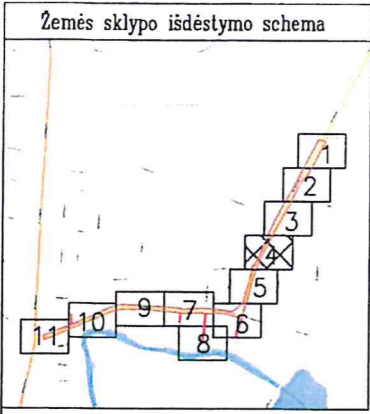
Gatvė, namo Nr.	Senamiesčio g. (Proj. Nr. SR-190/1)
Kaimas (miestelis)	
Seniūnija	
Miestas (rajonas)	Panevėžys
Apskritis	Panevėžys



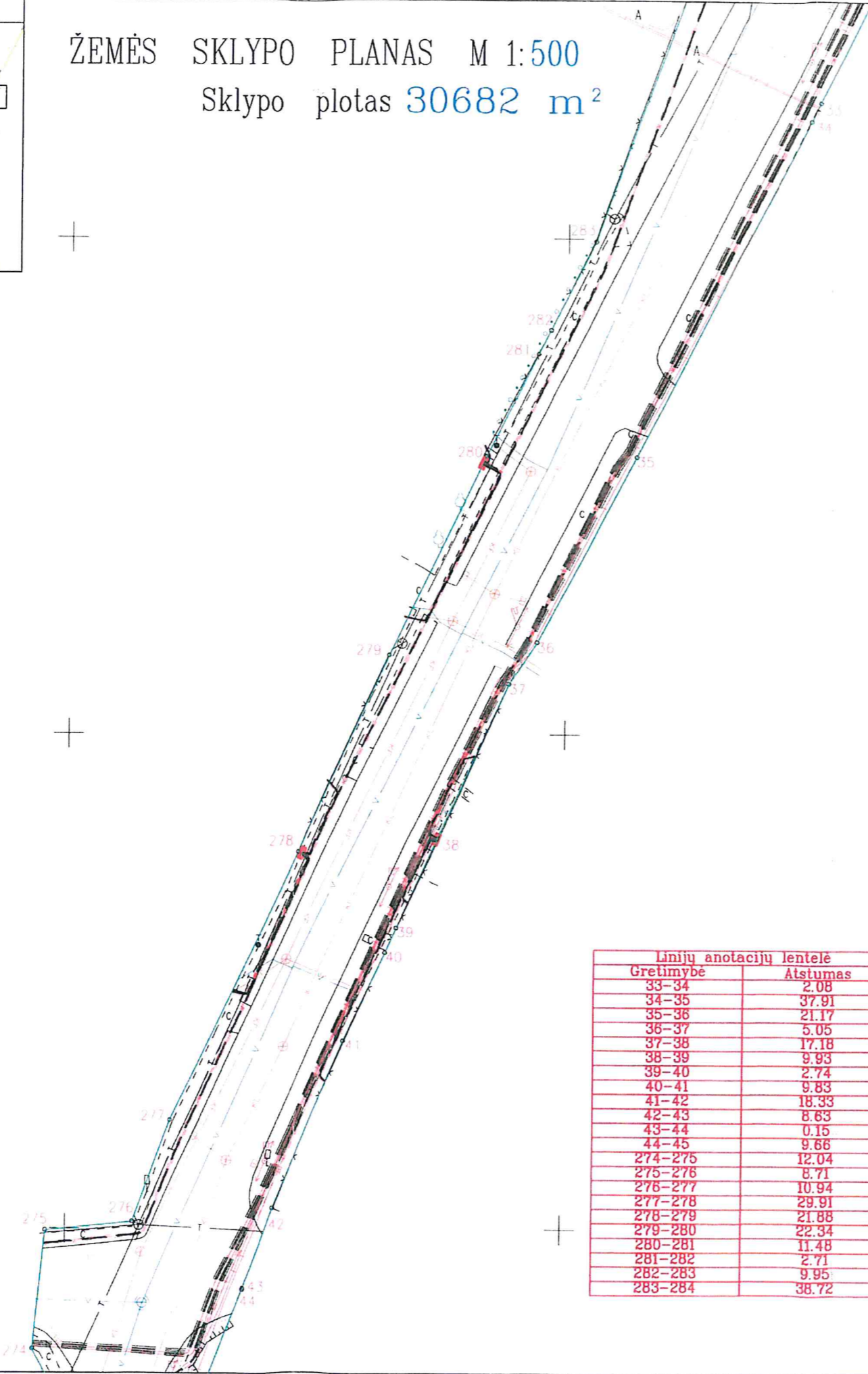
Gretimybė	Atstumas
22-23	2.27
23-24	38.23
24-25	7.40
25-26	38.21
26-27	4.00
27-28	3.04
28-29	5.18
29-30	22.98
30-31	2.79
31-32	10.52
32-33	29.31
284-285	33.89
285-286	2.43
286-287	15.56
287-288	31.47
288-289	14.84
289-290	36.16
290-291	28.73

Lapų skaičius	Lapo Nr.
11	3

Pastaba: Inžineriniai tinklai kartografiuoti vietovėje



ŽEMĖS SKLYPO PLANAS M 1:500  
Sklypo plotas 30682 m<sup>2</sup>



Kadastro vietovės pavadinimas:			
Žemės sklypo kadastro numeris:	kodas	blokas	sklypas
	2 7 0 1	7 0 0 1	

Gatvė, namo Nr.	Senamiesčio g. (Proj. Nr. SR-190/1)
Kaimas (miestelis)	
Seniūnija	
Miestas (rajonas)	Panevėžys
Apskritis	Panevėžys

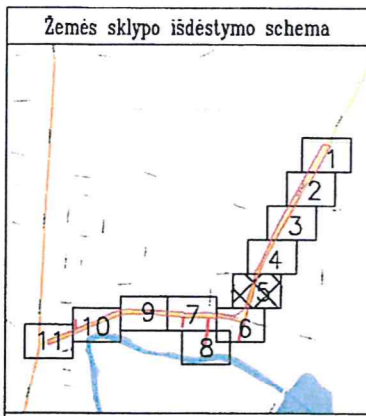


624200  
6178450

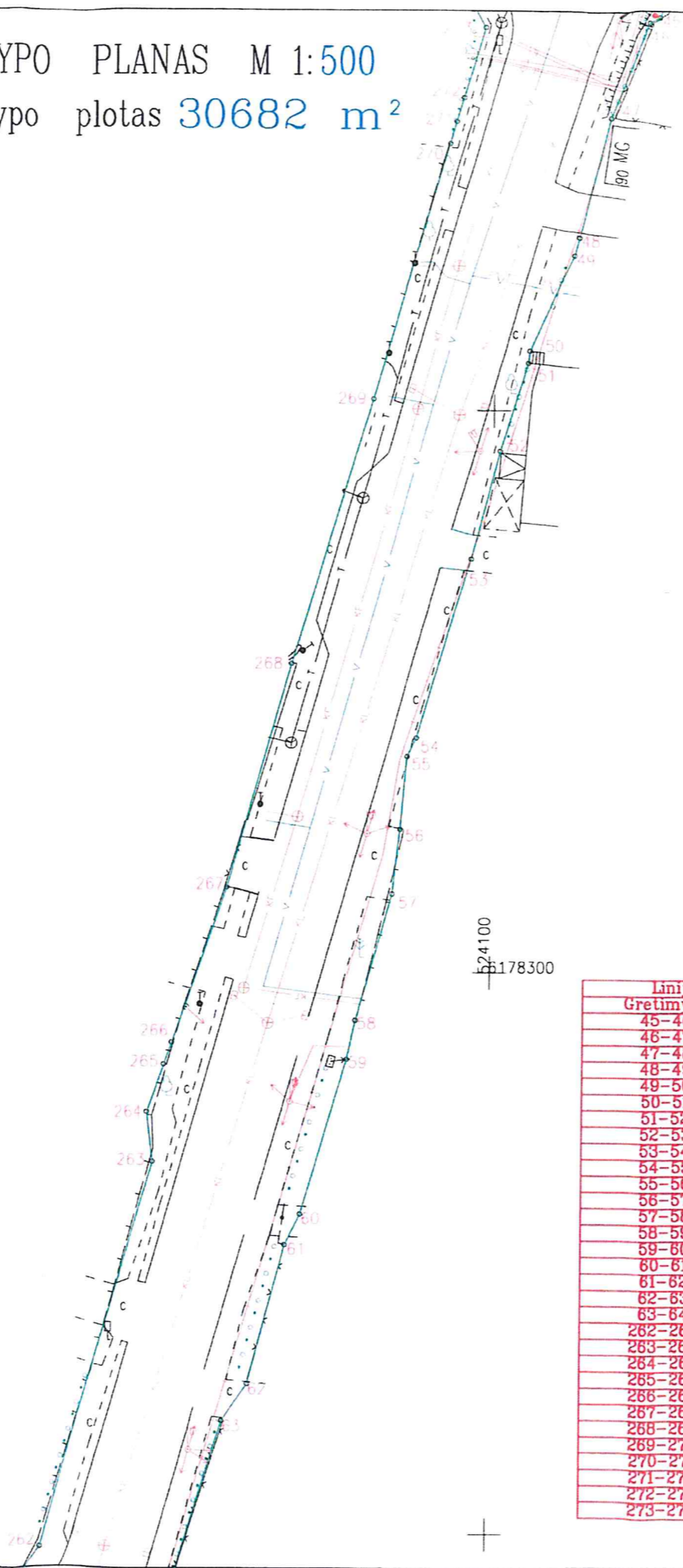
Lapų skaičius	Lapo Nr.
11	4

Linijų anotacijų lentelė	
Greitmybė	Atstumas
33-34	2.08
34-35	37.91
35-36	21.17
36-37	5.05
37-38	17.18
38-39	9.93
39-40	2.74
40-41	9.83
41-42	18.33
42-43	8.63
43-44	0.15
44-45	9.66
274-275	12.04
275-276	8.71
276-277	10.94
277-278	29.91
278-279	21.88
279-280	22.34
280-281	11.48
281-282	2.71
282-283	9.95
283-284	38.72

Pastaba: Inžineriniai tinklai kartografiuoti vietovėje



ŽEMĖS SKLYPO PLANAS M 1:500  
 Sklypo plotas 30682 m<sup>2</sup>




Kadastro vietovės pavadinimas:			
Žemės sklypo kadastro numeris:	kodas	blokas	sklypas
	2 7 0 1	7 0 0 1	

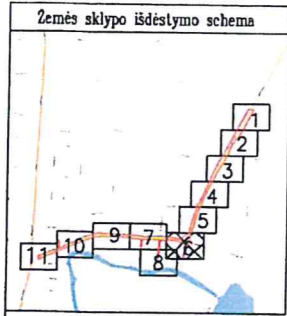
Gatvė, namo Nr.	Senamiesčio g. (Proj. Nr. ŠR-190/1)
Kaimas (miestelis)	
Seniūnija	
Miestas (rajonas)	Panevėžys
Apskritis	Panevėžys

Lapų skaičius	Lapo Nr.
11	5

Linijų anotacijų lentelė	
Gretimybė	Atstumas
45-46	1.01
46-47	9.00
47-48	10.98
48-49	1.63
49-50	9.34
50-51	1.09
51-52	8.21
52-53	9.89
53-54	16.58
54-55	1.84
55-56	6.53
56-57	5.79
57-58	11.68
58-59	3.57
59-60	14.37
60-61	3.02
61-62	12.81
62-63	3.99
63-64	20.33
262-263	35.73
263-264	4.48
264-265	4.48
265-266	2.08
266-267	14.66
267-268	20.70
268-269	24.55
269-270	23.60
270-271	2.03
271-272	2.18
272-273	6.48
273-274	4.48



Pastaba: Inžineriniai tinklai kartografiuoti vietovėje



# ŽEMĖS SKLYPO PLANAS M 1:500

Sklypo plotas 30682 m<sup>2</sup>

Kadastro vietovės pavadinimas:			
Žemės sklypo kadastro numeris:	kodas	blokas	sklypas
	2 7 0 1	7 0 0 1	


Gatvė, namo Nr.	Senamiesčio g. (Proj. Nr. ŠR-190/1)
Kaimas (miestelis)	
Seniūnija	
Miestas (rajonas)	Panevėžys
Apskritis	Panevėžys



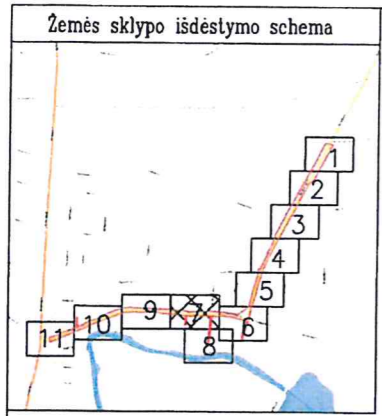
Gretimybė	Atstumas
64-65	15.70
65-66	3.64
66-67	20.82
67-68	19.06
68-69	29.56
69-70	20.94
70-71	22.89
71-72	5.00
72-73	23.42
73-74	4.15
74-75	23.48
75-76	23.49
76-77	15.48
77-78	5.55
78-79	9.91
79-80	7.72
80-81	12.18
81-82	1.58
82-83	6.34
83-84	5.70
84-85	3.33
85-86	6.22
86-87	5.25
87-88	16.44
88-89	4.80
89-90	0.94
90-91	6.66
91-92	5.22
92-93	3.14
93-94	7.05
250-251	12.53
251-252	5.85
252-253	8.03
253-254	18.67
254-255	2.61
255-256	4.39
256-257	5.68
257-258	8.09
258-259	8.31
259-260	27.97
260-261	3.62
261-262	2.55

Lapų skaičius	Lapo Nr.
11	6

524100  
55178150



Pastaba: Inžineriniai tinklai kartografiuoti vietovėje



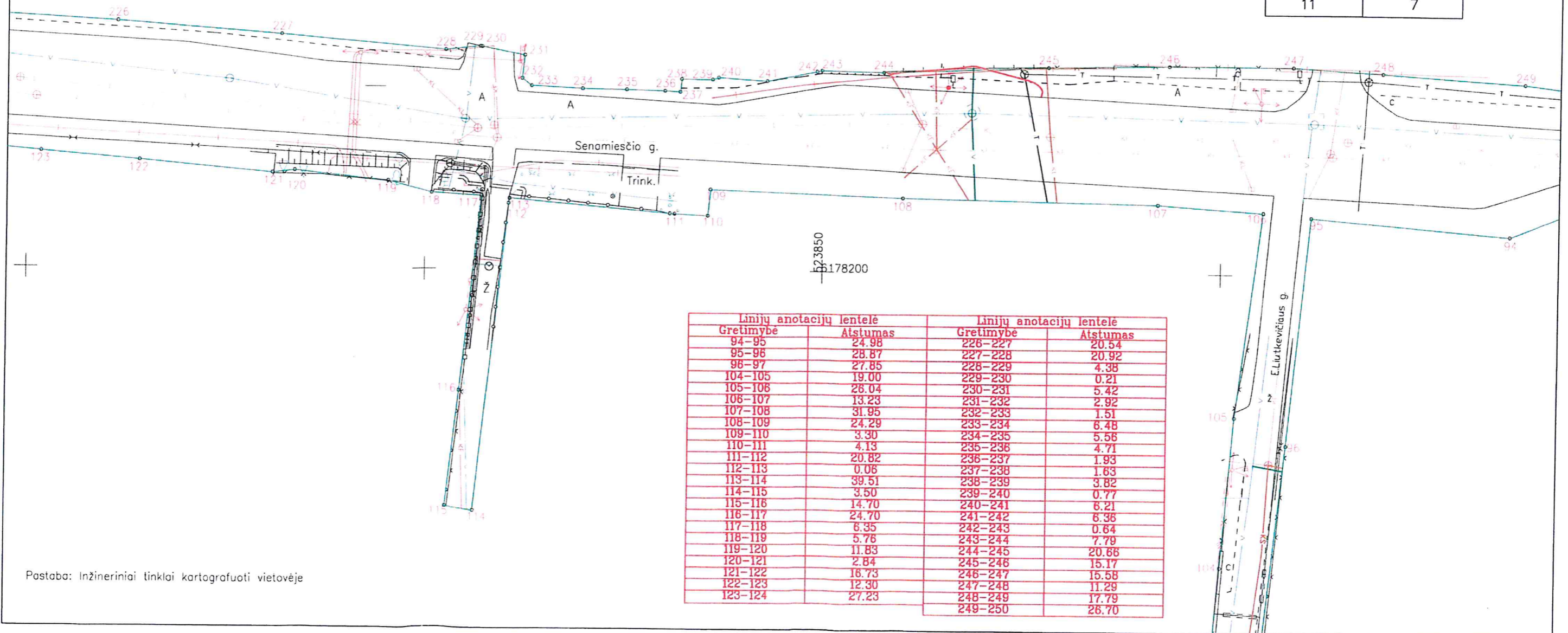
# ŽEMĖS SKLYPO PLANAS M 1:500

Sklypo plotas 30682 m<sup>2</sup>

Kadastro vietovės pavadinimas:			
Žemės sklypo kadastro numeris:	kodas	blokas	sklypas
	2 7 0 1	7 0 0 1	

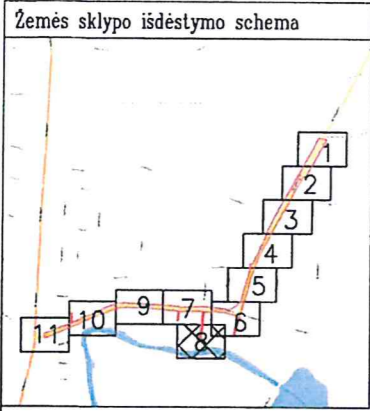
Gatvė, namo Nr.	Senamiesčio g. (Proj. Nr. SR-190/1)
Kaimas (miestelis)	
Seniūnija	
Miestas (rajonas)	Panevėžys
Apskritis	Panevėžys

Lapų skaičius	Lapo Nr.
11	7

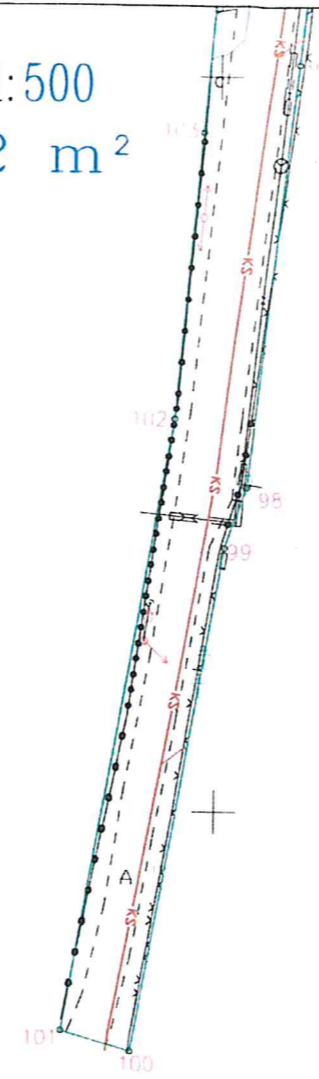


Linijų anotacijų lentelė		Linijų anotacijų lentelė	
Gretimybė	Atstumas	Gretimybė	Atstumas
94-95	24.98	226-227	20.54
95-96	28.87	227-228	20.92
96-97	27.85	228-229	4.38
104-105	19.00	229-230	0.21
105-106	28.04	230-231	5.42
106-107	13.23	231-232	2.92
107-108	31.95	232-233	1.51
108-109	24.29	233-234	6.48
109-110	3.30	234-235	5.56
110-111	4.13	235-236	4.71
111-112	20.82	236-237	1.93
112-113	0.06	237-238	1.63
113-114	39.51	238-239	3.82
114-115	3.50	239-240	0.77
115-116	14.70	240-241	6.21
116-117	24.70	241-242	6.36
117-118	6.35	242-243	0.64
118-119	5.76	243-244	7.79
119-120	11.83	244-245	20.66
120-121	2.84	245-246	15.17
121-122	16.73	246-247	15.58
122-123	12.30	247-248	11.29
123-124	27.23	248-249	17.79
		249-250	26.70

Pastaba: Inžineriniai tinklai kartografiuoti vietovėje



ŽEMĖS SKLYPO PLANAS M 1:500  
 Sklypo plotas 30682 m<sup>2</sup>



623850  
 6178100

Kadastro vietovės pavadinimas:			
Žemės sklypo kadastro numeris:	kodas	blokas	sklypas
	2 7 0 1	7 0 0 1	



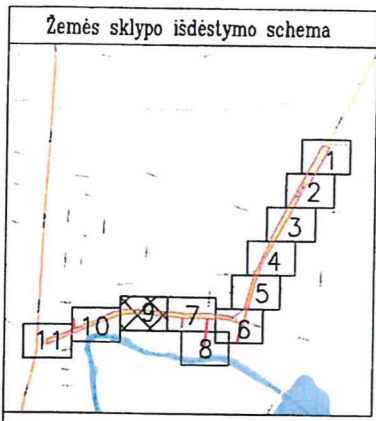
Linijų anotacijų lentelė	
Gretimybė	Atstumas
97-98	28.93
98-99	4.38
99-100	34.87
100-101	4.82
101-102	42.33
102-103	19.55
103-104	16.90
104-105	19.00

Lapų skaičius	Lapo Nr.
11	8

Gatvė, namo Nr.	Senamiesčio g. (Proj. Nr. ŠR-190/1)
Kaimas (miestelis)	
Seniūnija	
Miestas (rajonas)	Panevėžys
Apskritis	Panevėžys

Pastaba: Inžineriniai tinklai kartografiuoti vietovėje

1.12


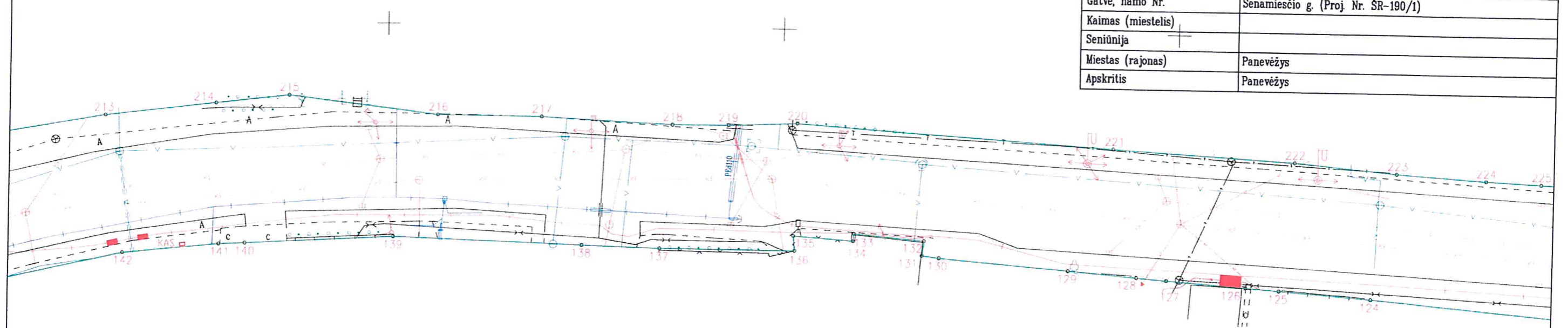


# ŽEMĖS SKLYPO PLANAS M 1:500

Sklypo plotas 30682 m<sup>2</sup>

Kadastro vietovės pavadinimas:			
Žemės sklypo kadastro numeris:	kodas	blokas	sklypas
	2 7 0 1	7 0 0 1	

Gatvė, namo Nr.	Senamiesčio g. (Proj. Nr. ŠR-190/1)
Kaimas (miestelis)	
Seniūnija	
Miestas (rajonas)	Panevėžys
Apskritis	Panevėžys

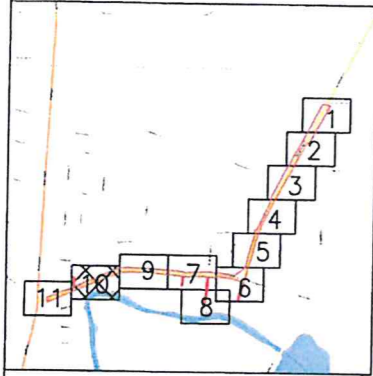


Gretimybė	Atstumas
124-125	11.59
125-126	4.22
126-127	10.04
127-128	3.82
128-129	8.78
129-130	16.28
130-131	2.12
131-132	1.87
132-133	9.00
133-134	0.97
134-135	7.67
135-136	1.89
136-137	17.01
137-138	9.71
138-139	24.04
139-140	18.71
140-141	3.27
141-142	12.24
142-143	15.15
213-214	14.06
214-215	9.24
215-216	19.06
216-217	13.06
217-218	16.53
218-219	7.01
219-220	8.68
220-221	40.11
221-222	23.01
222-223	12.91
223-224	11.24
224-225	7.07
225-226	15.26

Lapų skaičius	Lapo Nr.
11	9

Pastaba: Inžineriniai tinklai kartografiuoti vietovėje


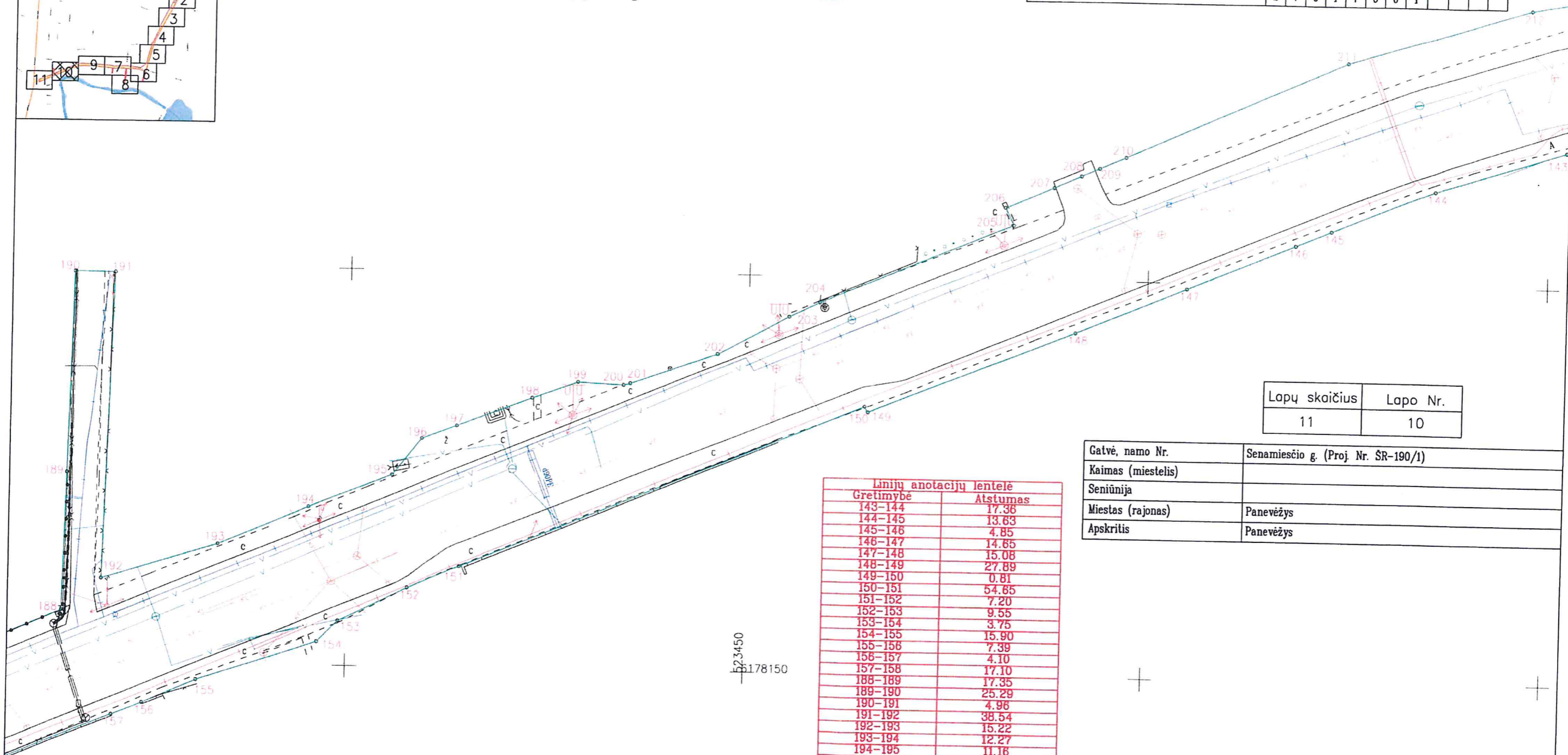
Žemės sklypo išdėstymo schema



# ŽEMĖS SKLYPO PLANAS M 1:500

Sklypo plotas 30682 m<sup>2</sup>

Kadastro vietovės pavadinimas:			
Žemės sklypo kadastro numeris:	kodas	blokas	sklypas
	2 7 0 1	7 0 0 1	



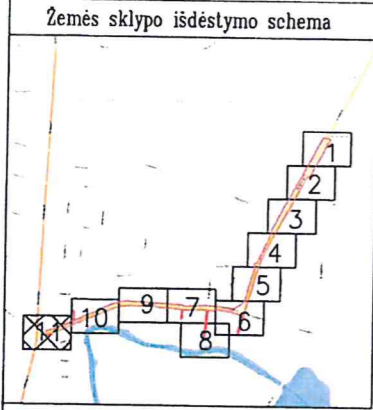
Lapų skaičius	Lapo Nr.
11	10

Linijų anotacijų lentelė	
Gretimybė	Atstumas
143-144	17.36
144-145	13.63
145-146	4.85
146-147	14.65
147-148	15.08
148-149	27.89
149-150	0.81
150-151	54.65
151-152	7.20
152-153	9.55
153-154	3.75
154-155	15.90
155-156	7.39
156-157	4.10
157-158	17.10
188-189	17.35
189-190	25.29
190-191	4.98
191-192	38.54
192-193	15.22
193-194	12.27
194-195	11.16
195-196	5.98
196-197	4.76
197-198	10.00
198-199	6.09
199-200	5.75
200-201	0.89
201-202	11.51
202-203	10.15
203-204	4.21
204-205	26.18
205-206	2.44
206-207	6.61
207-208	3.75
208-209	2.45
209-210	3.55
210-211	30.30
211-212	23.66
212-213	17.54

Gatvė, namo Nr.	Senamiesčio g. (Proj. Nr. SR-190/1)
Kaimas (miestelis)	
Seniūnija	
Miestas (rajonas)	Panevėžys
Apskritis	Panevėžys

Pastaba: Inžineriniai tinklai kartografiuoti vietovėje

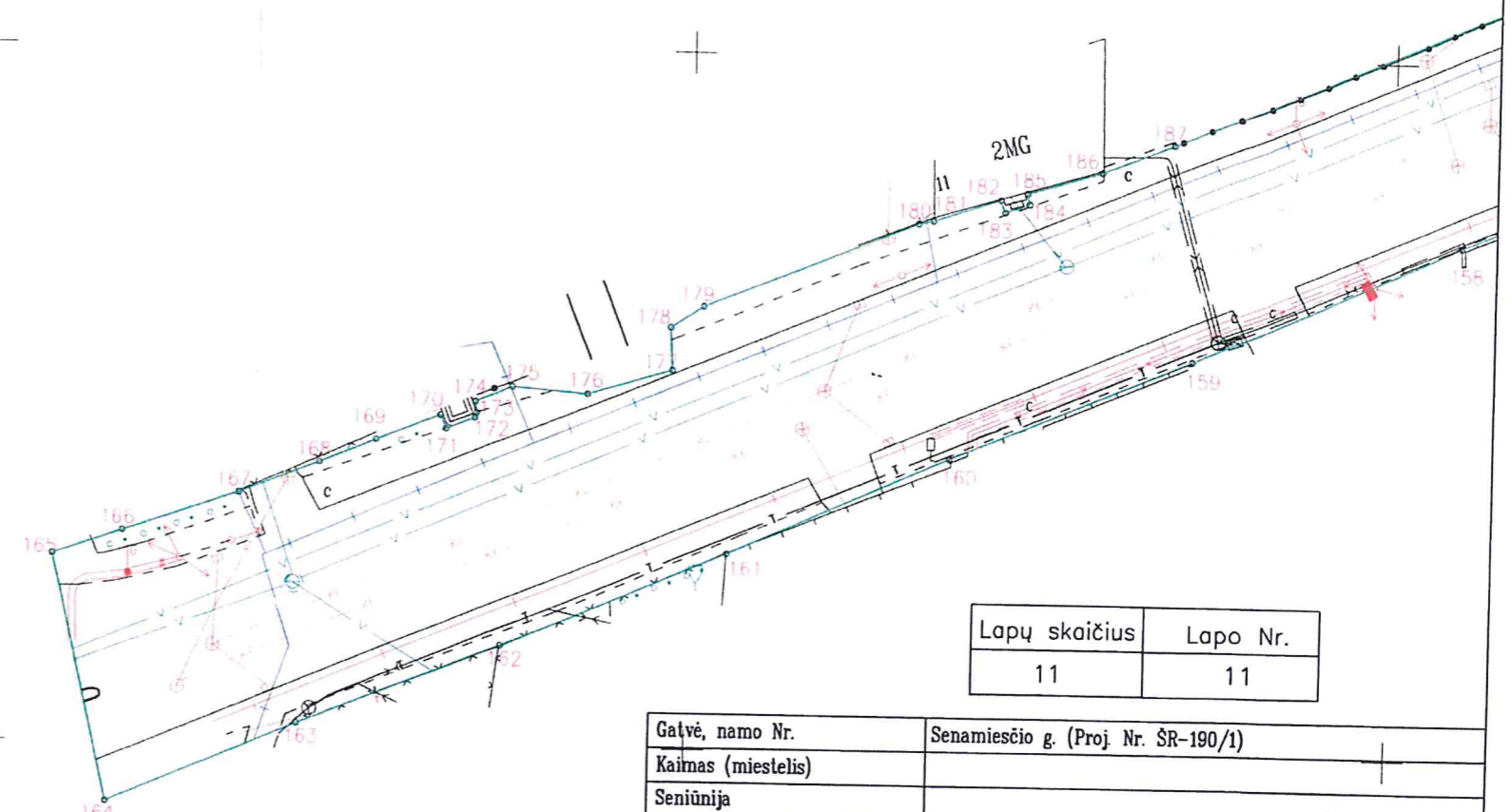
Žemės sklypo išdėstymo schema



# ŽEMĖS SKLYPO PLANAS M 1:500

Sklypo plotas 30682 m<sup>2</sup>

Kadastro vietovės pavadinimas:			
Žemės sklypo kadastro numeris:	kodas	blokas	sklypas
	2 7 0 1	7 0 0 1	



523200  
5178100

Lapų skaičius	Lapo Nr.
11	11

Gatvė, namo Nr.	Senamiesčio g. (Proj. Nr. ŠR-190/1)
Kaimas (miestelis)	
Seniūnija	
Miestas (rajonas)	Panevėžys
Apskritis	Panevėžys

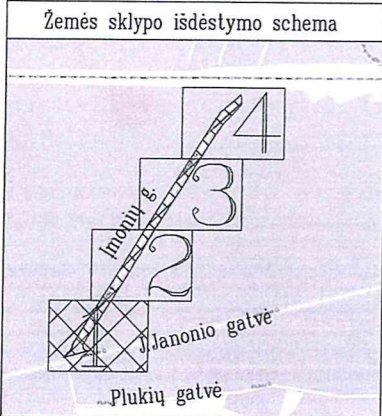
Linijų anotacijų lentelė	
Gretimybė	Atstumas
158-159	20.82
159-160	18.71
160-161	17.37
161-162	17.46
162-163	15.59
163-164	14.81
164-165	18.21
165-166	5.33
166-167	8.76
167-168	6.24
168-169	4.43
169-170	4.86
170-171	1.06
171-172	2.19
172-173	0.40
173-174	0.80
174-175	2.78
175-176	5.33
176-177	6.35
177-178	3.06
178-179	2.81
179-180	16.49
180-181	1.11
181-182	5.01
182-183	0.93
183-184	1.81
184-185	0.79
185-186	5.58
186-187	5.54
187-188	32.50



Pastaba: Inžineriniai tinklai kartografiuoti vietovėje

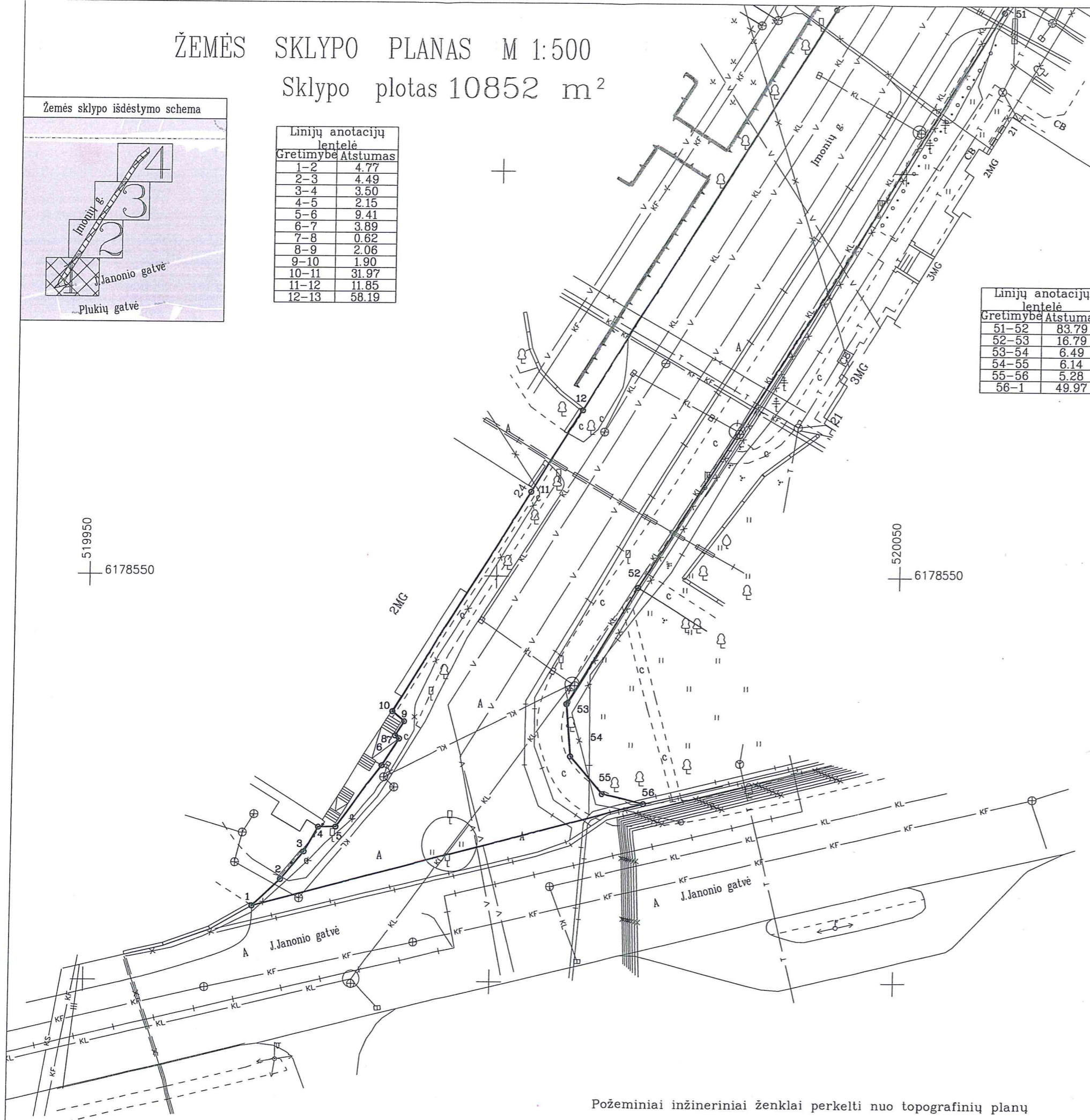
# ŽEMĖS SKLYPO PLANAS M 1:500

Sklypo plotas 10852 m<sup>2</sup>



Linijų anotacijų lentelė	
Gretimybė	Atstumas
1-2	4.77
2-3	4.49
3-4	3.50
4-5	2.15
5-6	9.41
6-7	3.89
7-8	0.62
8-9	2.06
9-10	1.90
10-11	31.97
11-12	11.85
12-13	58.19

Linijų anotacijų lentelė	
Gretimybė	Atstumas
51-52	83.79
52-53	16.79
53-54	6.49
54-55	6.14
55-56	5.28
56-1	49.97



519950  
6178550

520050  
6178550

Kadastro:	vietovė	Panevėžio	blokas	sklypas
Žemės sklypo kadastro Nr: 2 7 0 1 7 0 0 1				

Gatvė, namo Nr.	Imonių g. (SR-103/1)
Kaimas (miestelis)	
Seniūnija	
Miestas (rajonas)	Panevėžio
Apskritis	Panevėžio

Lapų skaičius	Lapo Nr.
4	1

Su nustatytomis vietovėje žemės sklypo ribomis ir nustatytu plotu sutinku:

Žemės savininkas (naudotojas):  
 Panevėžio miesto savivaldybė  
 (vardas, pavardė) *Statija Šaupienė* (parašas) *2018-01-10* (data)

Nacionalinės žemės tarnybos prie Žemės ūkio ministerijos  
 Panevėžio skyrius

Patikrino: .....

SUDERINTA: .....

(Pareigų pavadinimas) (Parašas) (Vardas ir pavardė) (Data)

A.V. (jeigu reikalavimas turėti antspaudą nustatytas įstatymuose)

## Matika

Neringos 7a, LT-35187 Panevėžys Kodas 300714681, PVM LT100003123318. Tel. 861653152

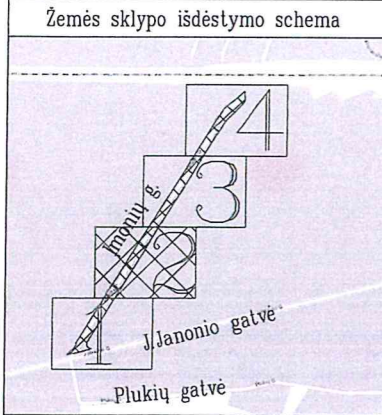
Pareigos	Parašas	Vardas, pavardė	Data
Direktorius	<i>[Signature]</i>	Darius Rankele	2018-10-10
Matininkas	<i>[Signature]</i>	Evaldas Girnius	2018-10-10

Požeminiai inžineriniai ženklai perkelti nuo topografinių planų



ŽEMĖS SKLYPO PLANAS M 1:500

Sklypo plotas 10852 m<sup>2</sup>



Kadastro:	vietovė	Panevėžio				blokas	sklypas
Žemės sklypo kadastro Nr.:		2	7	0	1	7	0

Gatvė, namo Nr.	Imonių g. (SR-103/1)
Kaimas (miestelis)	
Seniūnija	
Miestas (rajonas)	Panevėžio
Apskritis	Panevėžio

Gretimybė	Atstumas
13-14	10.37
14-15	56.40
15-16	59.25
16-17	6.73
17-18	3.17
18-19	3.02
19-20	3.24
20-21	3.30
21-22	2.98
22-23	26.84

Gretimybė	Atstumas
44-45	23.00
45-46	5.71
46-47	29.46
47-48	9.21
48-49	7.69
49-50	38.77
50-51	57.46

520050  
6178700

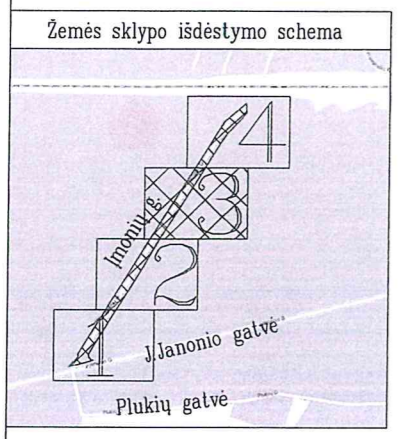
520150  
6178700

520100  
6178650

Lapų skaičius	Lapo Nr.
4	2

Požeminiai inžineriniai ženklai perkelti nuo topografinių planų

ŽEMĖS SKLYPO PLANAS M 1:500  
Sklypo plotas 10852 m<sup>2</sup>



Kadastras:	vietovė	Panevėžio					blokas	sklypas	
Žemės sklypo kadastro Nr.:		2	7	0	1	7	0	0	1

Gatvė, namo Nr.	Imonių g. (SR-103/1)
Kaimas (miestelis)	
Seniūnija	
Miestas (rajonas)	Panevėžio
Apskritis	Panevėžio

Linijų anotacijų lentelė	
Gretimybė	Atstumas
23-24	2.79
24-25	3.27
25-26	3.29
26-27	3.33
27-28	3.90
28-29	3.28
29-30	3.11
30-31	24.36
31-32	46.11
32-33	176.90

Linijų anotacijų lentelė	
Gretimybė	Atstumas
38-39	154.29
39-40	31.15
40-41	45.07
41-42	0.57
42-43	6.68
43-44	0.54

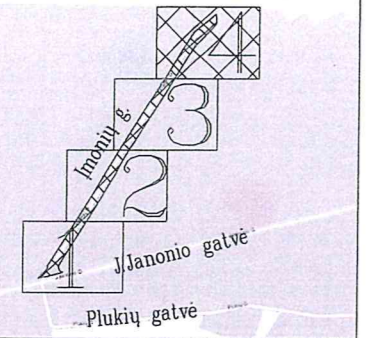
520150  
6178850

520200  
6178800

Lapų skaičius	Lapo Nr.
4	3

Požeminiai inžineriniai ženklai perkelti nuo topografinių planų

Žemės sklypo išdėstymo schema



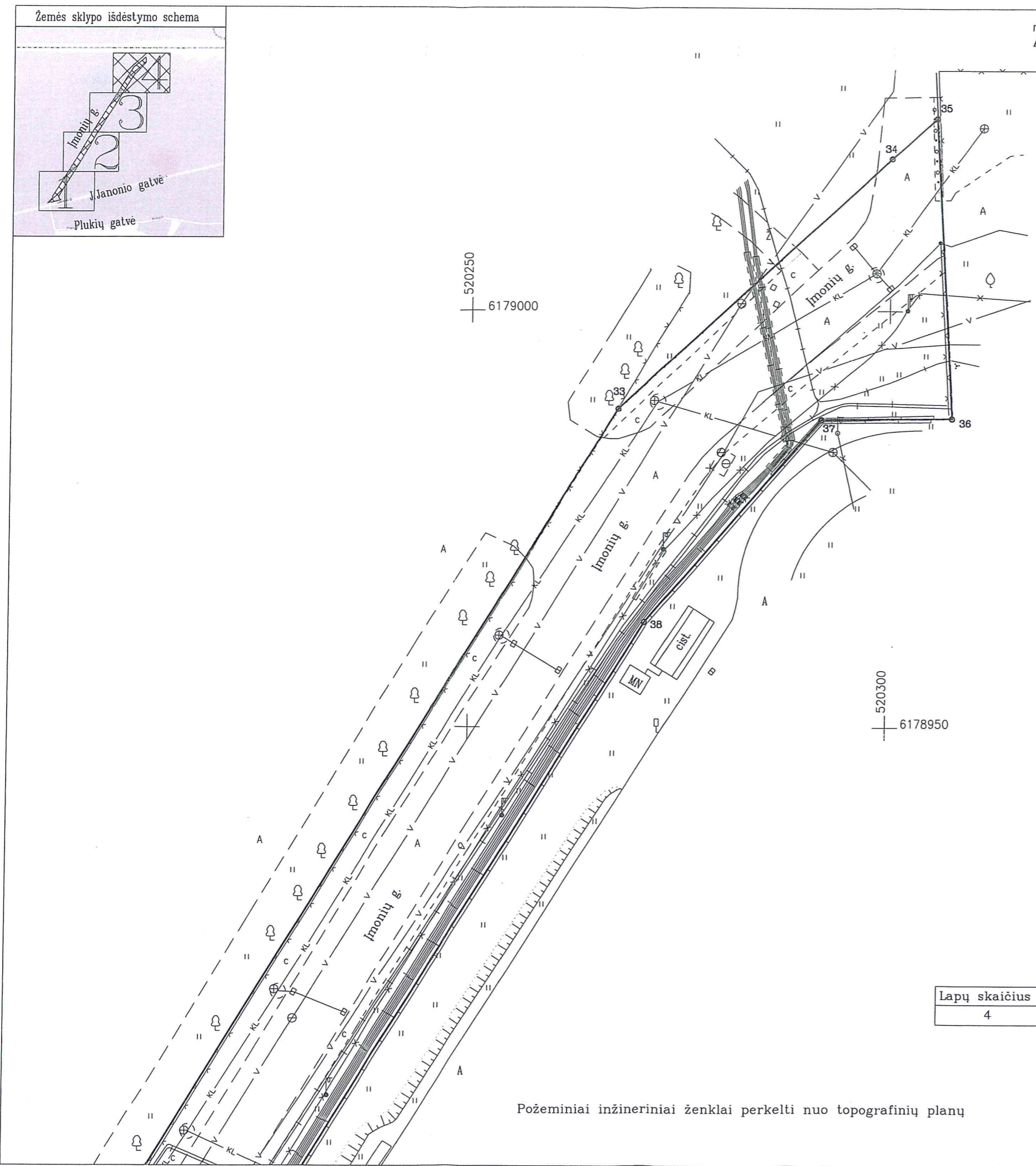
# ŽEMĖS SKLYPO PLANAS M 1:500

Sklypo plotas 10852 m<sup>2</sup>

Kadastras:	vietovė	Panevėžio	blokas	sklypas
Žemės sklypo kadastro Nr.		2 7 0 1 7 0 0 1		

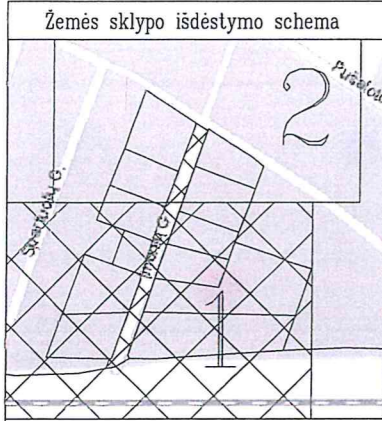
Gatvė, namo Nr.	Imonių g. (ŠR-103/1)
Kaimas (miestelis)	
Seniūnija	
Miestas (rajonas)	Panevėžio
Apskritis	Panevėžio

Gretimybė	Atstumas
33-34	44.16
34-35	7.33
35-36	35.99
36-37	15.78
37-38	32.04



Lapų skaičius	Lapo Nr.
4	4

Požeminiai inžineriniai ženklai perkelti nuo topografinių planų

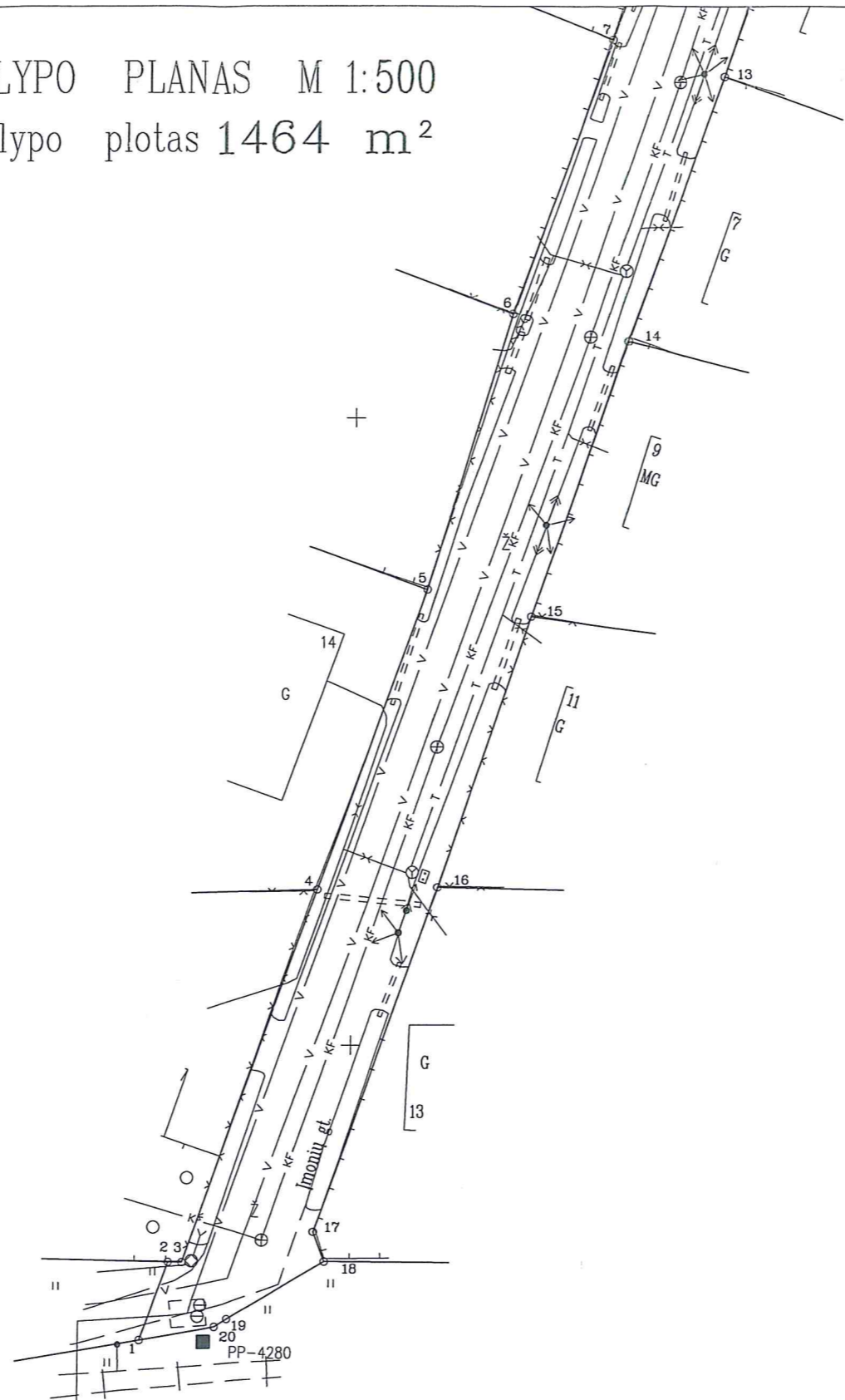


ŽEMĖS SKLYPO PLANAS M 1:500  
Sklypo plotas 1464 m<sup>2</sup>

520300  
+ 6179150

Linijų anotacijų lentelė

Gretimybė	Atstumas
1-2	6.60
2-3	1.10
3-4	31.46
4-5	25.43
5-6	22.91
6-7	23.10
13-14	22.36
14-15	23.18
15-16	22.78
16-17	29.07
17-18	2.52
18-19	8.96
19-20	1.17
20-1	6.05



Kadastro:	vietovė	Panevėžio m.	blokas	sklypas
Žemės sklypo kadastro Nr.:		2 7 0 1 7 0 0 1		

Gatvė, namo Nr.	Įmonių g. (ŽR-103/2)
Kaimas (miestelis)	
Seniūnija	
Miestas (rajonas)	Panevėžio
Apskritis	Panevėžio

Lapų skaičius	Lapo Nr.
2	1

520400  
+ 6179100

Su nustatytais vietovėje žemės sklypo ribomis ir nustatytu plotu sutinku:

Žemės savininkas (naudotojas):  
 Panevėžio miesto savivaldybė  
 (vardas, pavardė) *Mitajis Baublievi* 2019-04-10  
 (parašas) (data)

Nacionalinės žemės tarnybos prie Žemės ūkio ministerijos  
 Panevėžio skyrius  
 Patikrino: .....  
 SUDERINTA: .....  
 (Pareigų pavadinimas) (Parašas) (Vardas ir pavardė) (Data)  
 A.V. (jeigu reikalavimas turėti antspaudą nustatytas įstatymuose)

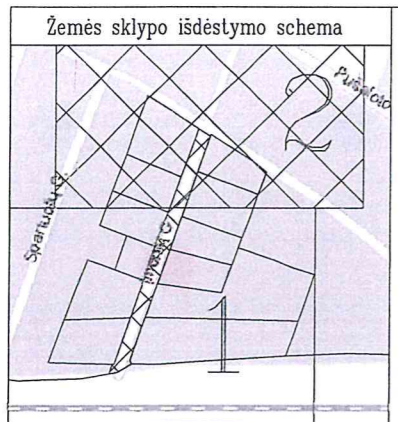


Neringos 7a, LT-35187 Panevėžys Kodas 300714681, PVM LT100003123318, Tel. 861653152

Pareigos	Parašas	Vardas, pavardė	Data
Direktorius	<i>[Signature]</i>	Darius Rankele	2018-10-20
Matininkas	<i>[Signature]</i>	Evaldas Girnius	2018-10-20

Požeminiai inžineriniai ženklai perkelti nuo topografinių planų





# ŽEMĖS SKLYPO PLANAS M 1:500

Sklypo plotas 1464 m<sup>2</sup>

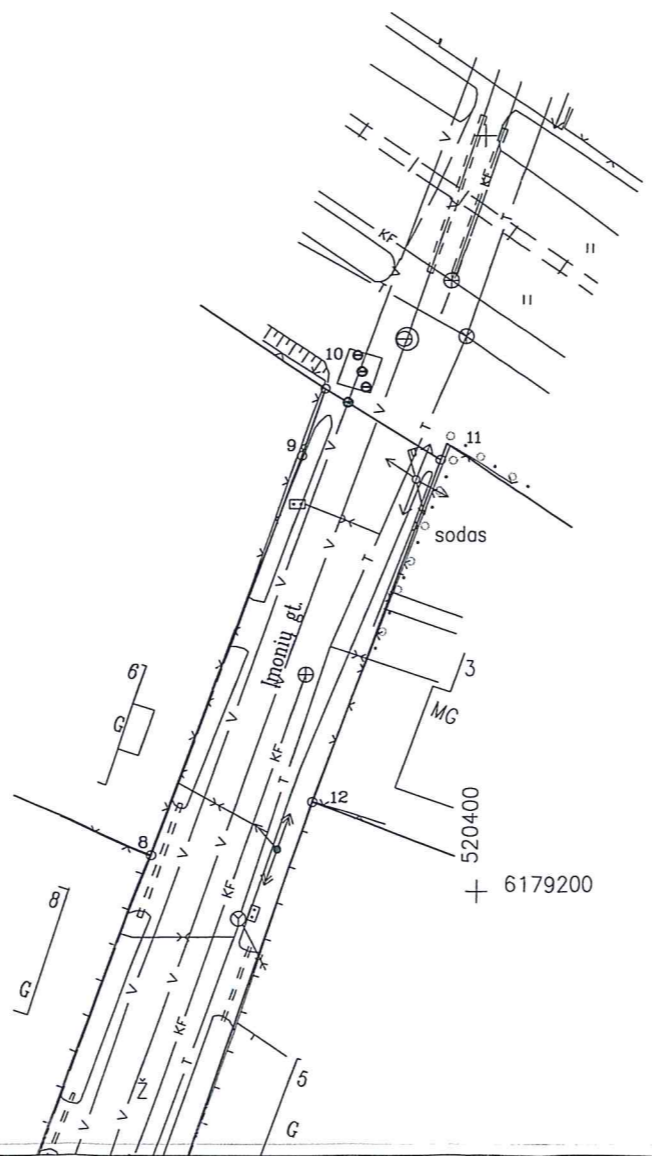
520350  
+ 6179300

Linių anotacijų lentelė

Gretimybė	Atstumas
7-8	23.83
8-9	28.11
9-10	4.66
10-11	8.93
11-12	24.04
12-13	30.43

Kadastro:	vietovė	Panevėžio m.	blokas	sklypas
Žemės sklypo kadastro Nr.:		2 7 0 1	7 0 0 1	

Gatvė, namo Nr.	Įmonių g. (ŽR-103/2)
Kaimas (miestelis)	
Seniūnija	
Miestas (rajonas)	Panevėžio
Apskritis	Panevėžio



+

+

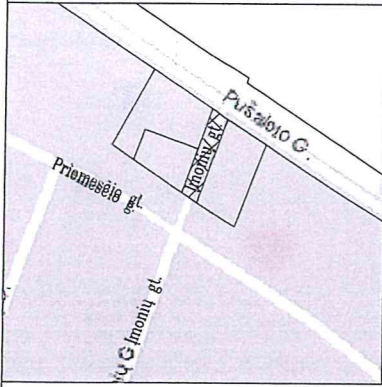
+

+

Lapų skaičius	Lapo Nr.
2	2

Požeminiai inžineriniai ženklai perkelti nuo topografinių planų

Žemės sklypo išdėstymo schema



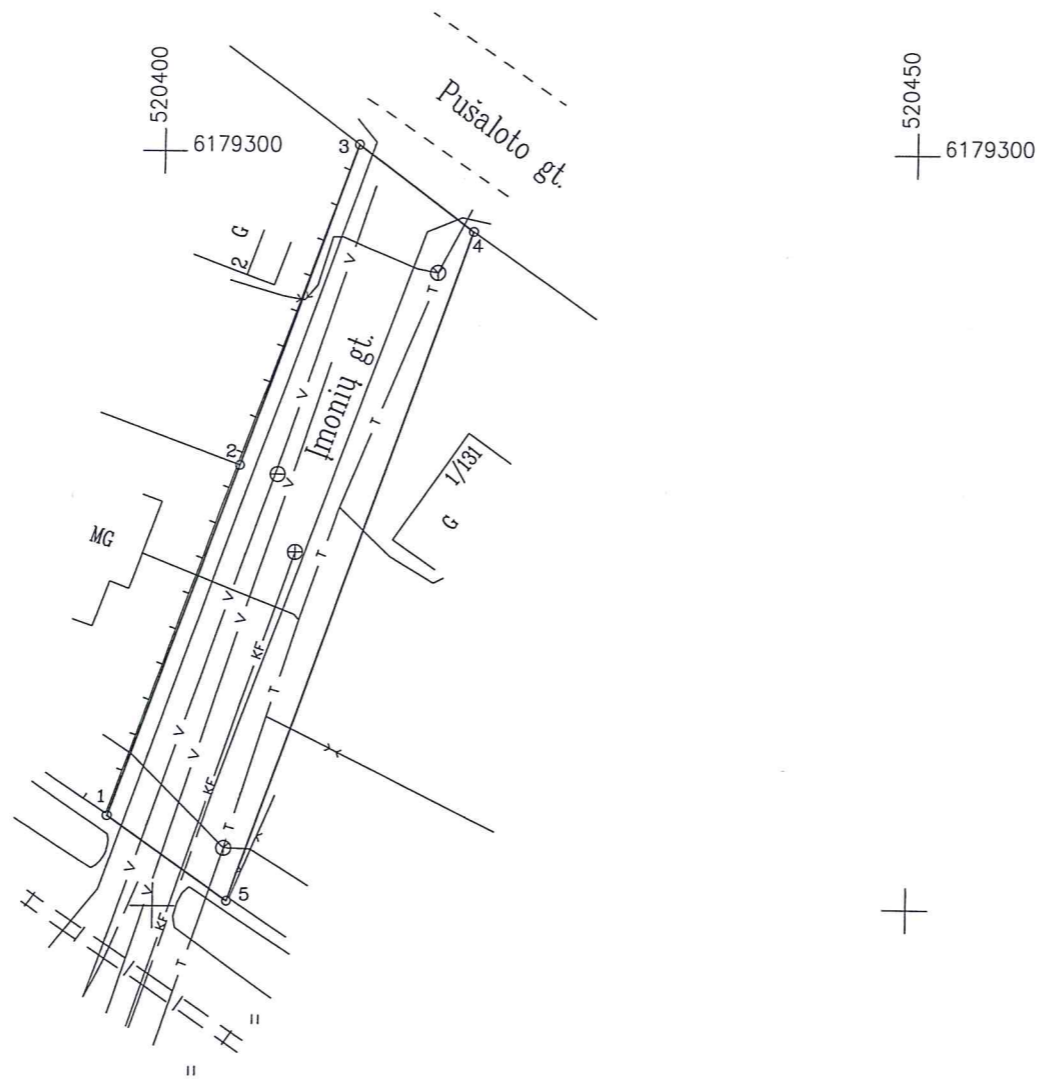
# ŽEMĖS SKLYPO PLANAS M 1:500

Sklypo plotas 439 m<sup>2</sup>

Kadastro:	vietovė	Panevėžio m.	blokas	sklypas
Žemės sklypo kadastro Nr: 2 7 0 1 7 0 0 1				

Gatvė, namo Nr.	Imonių g. (Šr-103/3)
Kaimas (miestelis)	
Seniūnija	
Miestas (rajonas)	Panevėžio
Apskritis	Panevėžio

Gretimybė	Atstumas
1-2	24.80
2-3	22.62
3-4	9.57
4-5	47.10
5-1	9.87



Su nustatytais vietovėje žemės sklypo ribomis ir nustatytu plotu sutinku:

Žemės savininkas (naudotojas):  
 Panevėžio miesto savivaldybė  
 (vardas, pavardė) *Nitabijė Šaubašienė* 2019-01-10  
 (parašas) (data)

Nacionalinės žemės tarnybos prie Žemės ūkio ministerijos  
 Panevėžys ..... skyrius

Patikrino: .....  
 SUDERINTA: .....  
 (Pareigų pavadinimas) (Parašas) (Vardas ir pavardė) (Data)

A.V. (jeigu reikalavimas turėti antspaudą nustatytas įstatymuose)



Neringos 7a, LT-35187 Panevėžys Kodas 300714681, PVM LT100003123318. Tel. 861653152

Pareigos	Parašas	Vardas, pavardė	Data
Direktorius	<i>[Signature]</i>	Darius Rankele	2018-10-20
Matininkas	<i>[Signature]</i>	Evaldas Girnius	2018-10-20