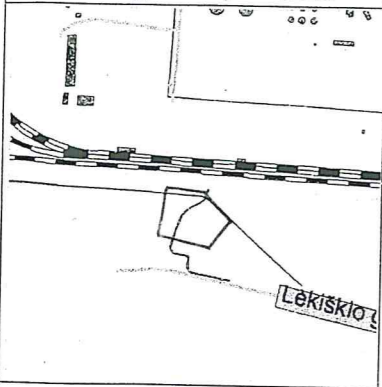
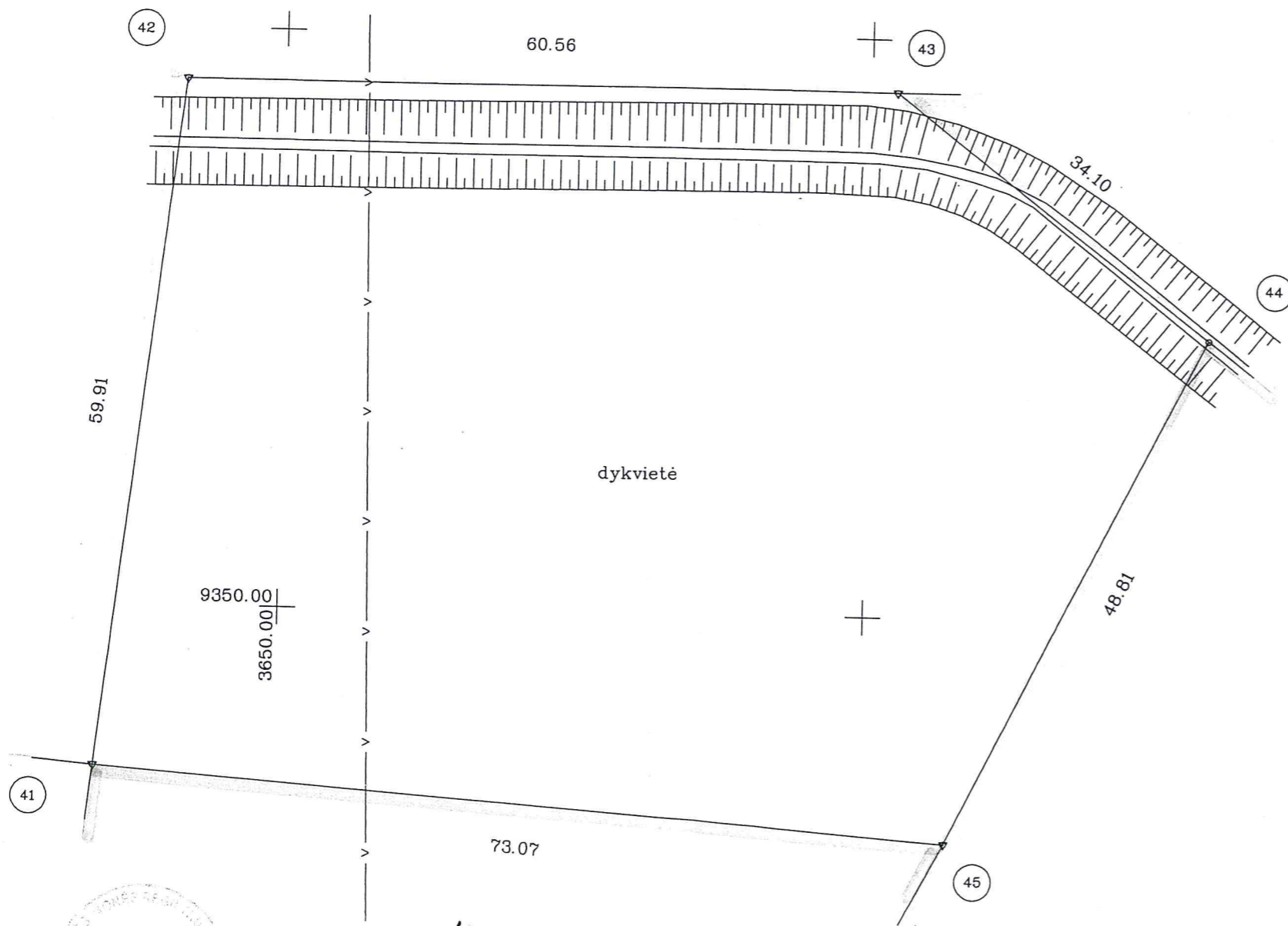


Žemės sklypo išdėstymo schema



ŽEMĖS SKLYPO PLANAS M 1:500

Sklypo plotas 4962 m²




9400.00
3750.00


Kadastro:	vietovė	Panevėžio mst. . . .	blokas	sklypas
Žemės sklypo kadastro Nr.		2 7 0 1 0 0 3 4		17 9

Gatvė, namo Nr.	J.Janonio g. 62C
Kaimas (miestelis)	
Seniūnija	
Miestas (rajonas)	Panevėžys
Apskritis	Panevėžio

Gretimybė	Gretimo žemės sklypo kadastro Nr.	Pastabos
41-43		Valst.žemė
43-44	270100340040	
44-45	270100340038	
45-41		J.Janonio g. 62B



Inžinierė
Ligita Veršulienė



Su paženklinomis vietovėje žemės sklypo ribomis, aprašytomis . . . 2007 . . . m.
04 mėn. 12 d. žemės sklypo paženklinimo-parodymo akte, ir nustatytu plotu sutinku:
Žemės savininkas (naudotojas):
PANEVĖŽIO M. SAVIVALDYBĖ im.k.111104115
(vardas, pavardė) (parašas) (data)

Panevėžio apskrities viršininko administracijos žemės tvarkymo departamento
Panevėžio miesto (rajon) žemėtvarkos skyrius
Patikrino:
Suderino: vedėjas (pareigos) (parašas) (data)
G. Bagociūnas
(vardas, pavardė) (data)



UAB „GEODEZINIAI DARBAI“
licencijos Nr.111G-508,
Laisvės a. 7-1, Panevėžys, tel./faks.58 65 28

Pareigos	Parašas	Vardas, pavardė	Data
Direktorius		R. Krasauskas	2007-04-23
Vykdytojas		A. Sruogis	2007-04-23

7 04 24
R. Krasauskas

Pastaba: inžineriniai tinklai perkelti iš topografinių planų.

ŽEMĖS SKLYPO PLANAS M 1:500


Sklypo plotas 4962 m²

Žemės sklypo kadastro Nr. 2 7 0 1 0 0 3 4 4 7

KOORDINACIŲ ŽINIARAŠTIS

Koordinacių sistema Vietinė-Panevėžio							
Taško Nr.	Kodas	X	Y	Taško Nr.	Kodas	X	Y
42	R	9395.64	3641.60				
43	R	9395.42	3702.16				
44	R	9374.40	3729.01				
45	R	9330.66	3707.35				
41	R	9336.15	3634.49				

SKLYPO CENTRO KOORDINATĖS

Koordinacių sistema	Koordinatės X/Y	Planšeto nomenklatūra
Sistema, kurioje vykdyti matavimai	X=9367 Y=3680	64-B-11
Valstybinė LKS-1994	X=6179003 Y=518552	63/55
Žiniaraštį sudarė A. Sruogis <small>v., pavardė</small>	 <small>paršas</small> 2007-04-23 <small>data</small>

Ištrauka iš Lietuvos Administracinių teisų pažeidimų kodekso:

47 straipsnis. Pastovių žemėnaudos riboženklų sunaikinimas arba gadinimas - užtraukia baudą nuo dviejų šimtų penkiasdešimties iki penkių šimtų litų.

48 straipsnis. Geodezinio pagrindo punkto bei markšneiderystės ženklų sunaikinimas arba gadinimas - užtraukia baudą nuo penkių šimtų iki vieno tūkstančio litų.