

Žemės sklypo išdėstymo schema


# ŽEMĖS SKLYPO PLANAS M 1:500

## Žemės sklypo plotas 33651 m<sup>2</sup>

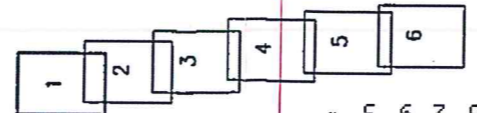
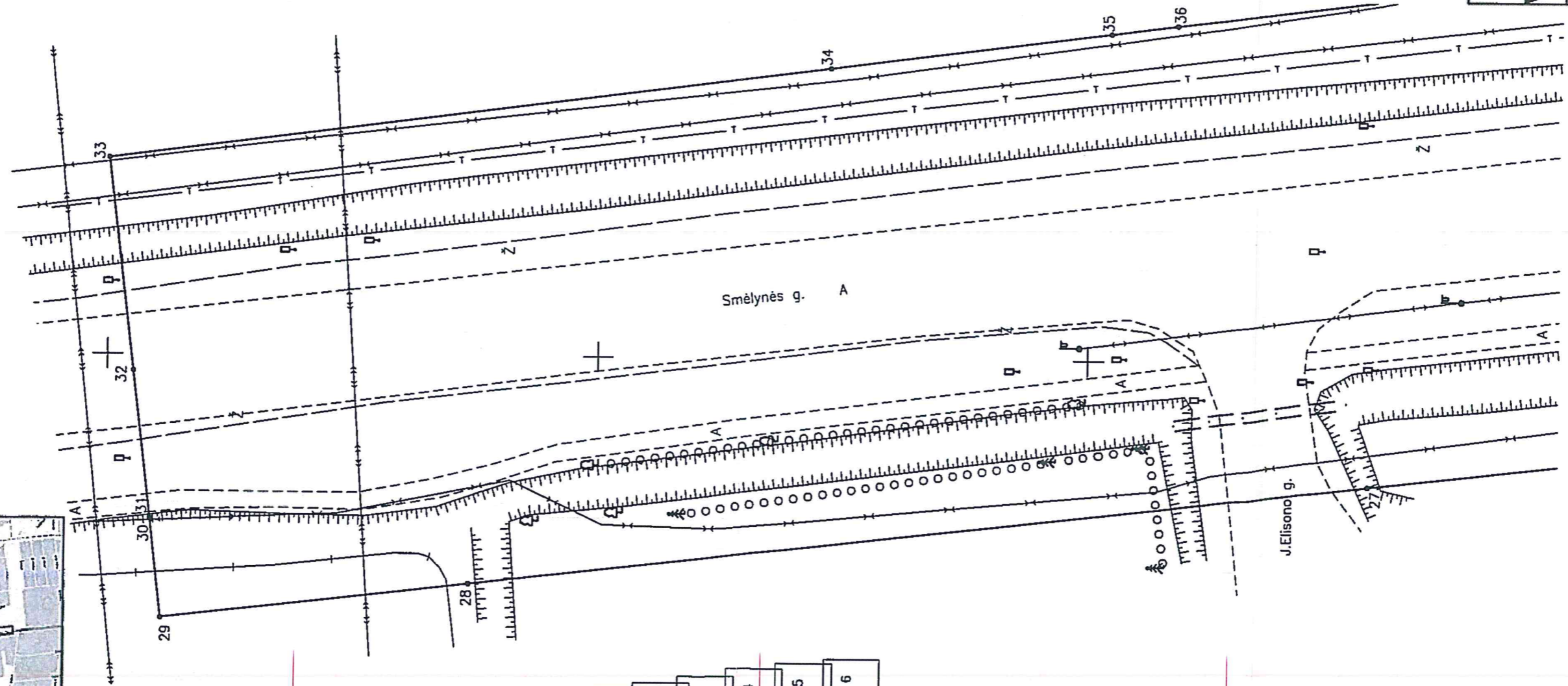
Kadastrinio vietovės pavadinimas		Panevėžys m.	
Žemės sklypo kadaistro numeris		Kodas	sklypas
		2 7 0 1 7 0 0 1	1

Savininkas	Panevėžis
Savininkas	
Gyvenamoji vieta	Panevėžys
Gatvės namo Nr.	Smėlynės g.

Gretimybė	Gretimo žemės sklypo kadaistro Nr.	Pastabas
1-1		Gretimybės lentelė nepildoma



Linijų orientacijų lentelė	
Gretimybė	Atstumys
27-28	92.36
28-29	31.55
29-30	10.12
30-31	0.04
31-32	15.11
32-33	21.77
33-34	74.01
34-35	28.78
35-36	6.88



Vyr. specialistas  
Alydas Kimšinskas  
KOPIJA TIKRA



VALSTYBĖS ĮMONĖS VALSTYBĖS ŽEMĖS FONDO  
PANEVĖŽIO ŽEMĖTVARKOS IR GEODEZIJOS SKYRIUS  
Įmonės kodas 12009212. Šyrius duomenys: Respublikos 6, 83, 17-35159, Panevėžis  
Tel. (8 45) 501 000, faks. (8 45) 504 200. El. paštas panevezio@vzfln.lt

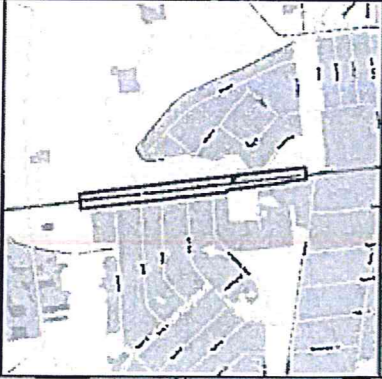
Pareigos	Parešas	Vardas, pavardė	Data
Sk. vadovas		L. Valčiulėnas	2019-05-20
Gr. vadovas		S. Sukys	2019-05-20
Vyr. specialistas		Z. Kunštinaitis	2019-05-20
Mat. padėjėjas		F. Ulytė	2019-05-20
Matininko kvalifikacijos pažymėjimo Nr.:		2M-M-2167	

Pastaba: Inžineriniai tinklai kartografiškai ženklinant vietovėje ir perkelti iš topografinių planų bei Panevėžio miesto planšetų tinklo. Planšetų Nr. 57A9, 57A13, 57A14, 57C1, 57C2, 57C6.





Žemės sklypo išdėstymo schema



# ŽEMĖS SKLYPO PLANAS M 1:500

## Žemės sklypo plotas 33651 m<sup>2</sup>

Kadastru vietovės pavadinimas

Panevėžys m.

Žemės sklypo kadastro numeris:

2 7 0 1 7 0 0 1

Savivaldybė

Panevėžio

Seniūnija

Panevėžys

Gyvenamoji vietovė

Smėlynės g.

Getvė, namo Nr.


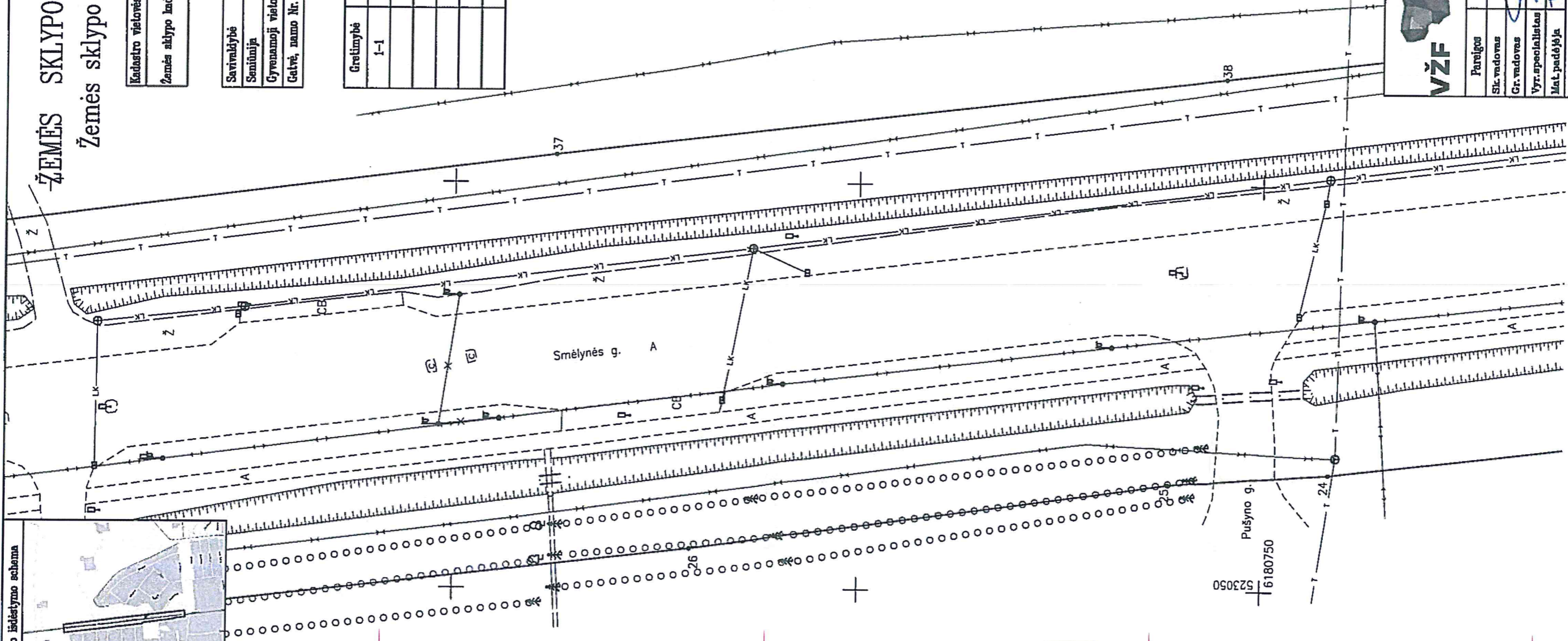
Gretimybė	Gretimo žemės sklypo kadastro Nr.	Pastabas
1-1		Gretimųjų lentelė nepildoma



Žemės sklypo savininkas (savininkė) *Paubliūnė*  
Panevėžio miesto savivaldybė  
(žemės sklypo savininkas (savininkė) *Paubliūnė*)  
2019-04-09

Užjų anotacijų lentelė

Gretimybė	Atstumas
24-25	20.01
25-26	59.01
37-38	63.41



Pušyno g.  
523050  
6180750

Vyr. specialistas  
Žilvinas Kumšiškas  
KOPIJA TIKRA

Pastaba: Inžineriniai tinklai kartografiškai ženklinti vietovėje ir perkelti iš topografinių planų bei Panevėžio miesto planšetų tinklo. Planšetų Nr. 57A9, 57A13, 57A14, 57C1, 57C2, 57C6.



VALSTYBĖS ĮMONĖS VALSTYBĖS ŽEMĖS FONDO  
PANEVĖŽIO ŽEMĖTVARKOS IR GEODEZIJOS SKYRIUS

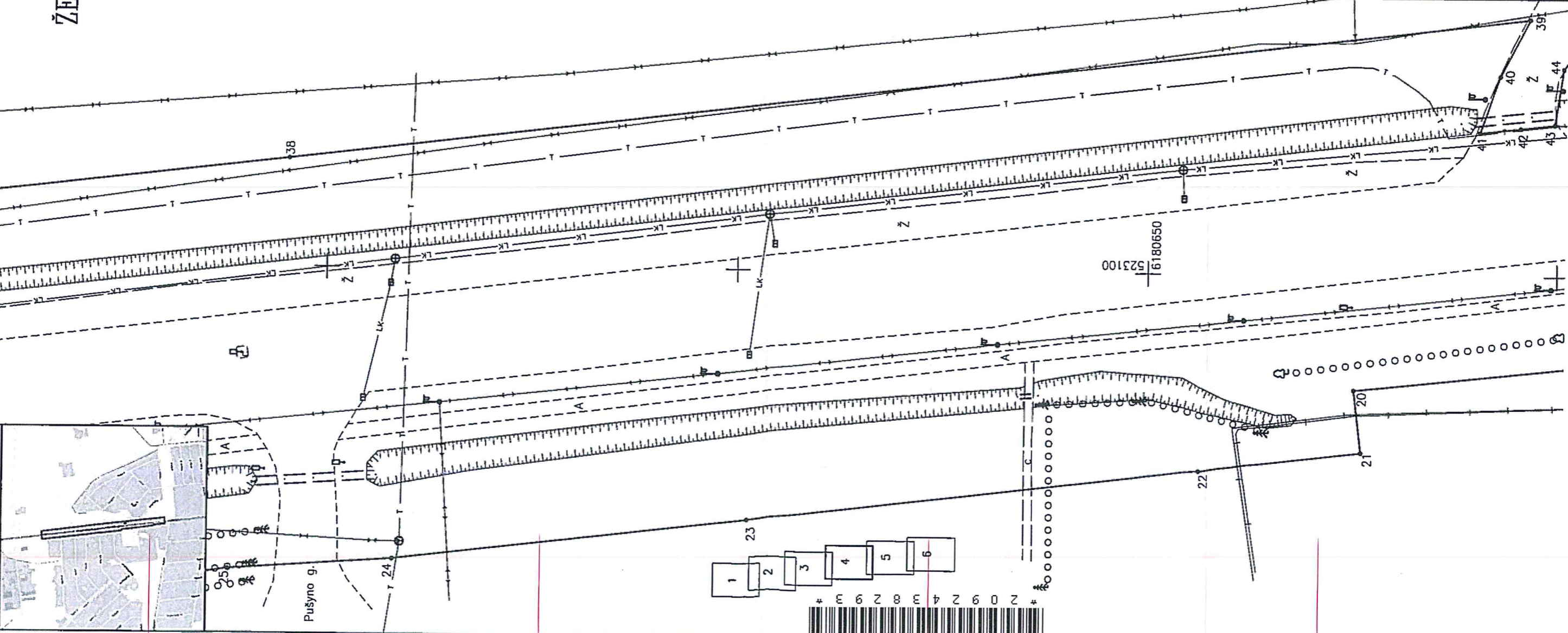
Įmonės kodas 120092212. Skyriaus duomenys: Respublikos ž. 63, 17-35159, Panevėžys.  
Tel. (8 45) 501 000, faks. (8 45) 504 234. El. paštas panevezys@vzf.lt

Pareigos	Parašai	Vardas, pavardė	Data
Sl. vadovas	<i>[Signature]</i>	L. Valčiūnas	2019-04-09
Gr. vadovas	<i>[Signature]</i>	S. Sakys	2019-04-09
Vyr. specialistas	<i>[Signature]</i>	Z. Kumšiškas	2019-04-09
Mat. padėjėja	<i>[Signature]</i>	P. Ulytė	2019-04-09

Matavimo kvalifikacijos pažymėjimo Nr.: 2M-M-2107



Žemės sklypo išdėstymo schema




# ŽEMĖS SKLYPO PLANAS M 1:500

## Žemės sklypo plotas 33651 m<sup>2</sup>

Kadastru vietovės pavadinimas	Panevėžys m.		
Žemės sklypo kadastro numeris:	kodas	biolias	sklypas
	2 7 0 1	7 0 0 1	

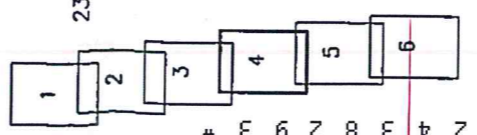
Savivaldybė	Panevėžius
Seniūnija	
Gyvenamoji vietovė	Panevėžys
Galvė, namo Nr.	Smaltnės g.

Gretimybė	Gretimo žemės sklypo kadastro Nr.	Pašalbos
1-1		Gretimųjų lentelė nepildoma



Žemės sklypo savininkas (naujas):  
 Panevėžio miesto savivaldybė  
 (šio sklypo savininkas (namo arto, biuro, parduotuvės, parduotuvės, parduotuvės))

Linijų anotacijų lentelė	Gretimybė	Altitumas
20-21	7.68	
21-22	20.06	
22-23	55.35	
23-24	43.47	
24-25	20.01	
38-39	152.18	
39-40	7.77	
40-41	7.30	
41-42	5.04	
42-43	4.15	
43-44	6.88	



Vyr. specialistas  
 Žilvinas Kunštinškas  
 KOPIJA TIKRA

Pastaba: Inžineriniai tinklai kartografiškai ženklinti vietovėje ir perkelti iš topografinių planų bei Panevėžio miesto planšetų tinklo. Planšetų Nr. 57A9, 57A13, 57A14, 57C1, 57C2, 57C6.



VALSTYBĖS ŽEMĖS FONDAS  
 PANEVĖŽIO ŽEMĖTVAJKOS IR GEODEZIJOS SKYRIUS

Paraišos	Varbas, pavarė	Data	2010-08-20
SK. vadovas	L. Valčiulėnas	Panevėžio žemėtvarkos geodezijos skyrius	
Gr. vadovas	B. Butkus	2010-08-20	
Vyr. specialistas	Z. Kunštinškas	2010-08-20	
Mat. padėjęja	F. Ulytė	2010-08-20	
Matavimo kvalifikacijos pažymėjimo Nr.:	2M-M-2187		

Žemės sklypo išdėstymo schema

# ŽEMĖS SKLYPO PLANAS M 1:500

## Žemės sklypo plotas 33651 m<sup>2</sup>

Kadastro vietovės pavadinimas: Panevėžys m.

Žemės sklypo kadastro numeras:	27017001
--------------------------------	----------

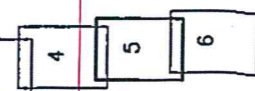
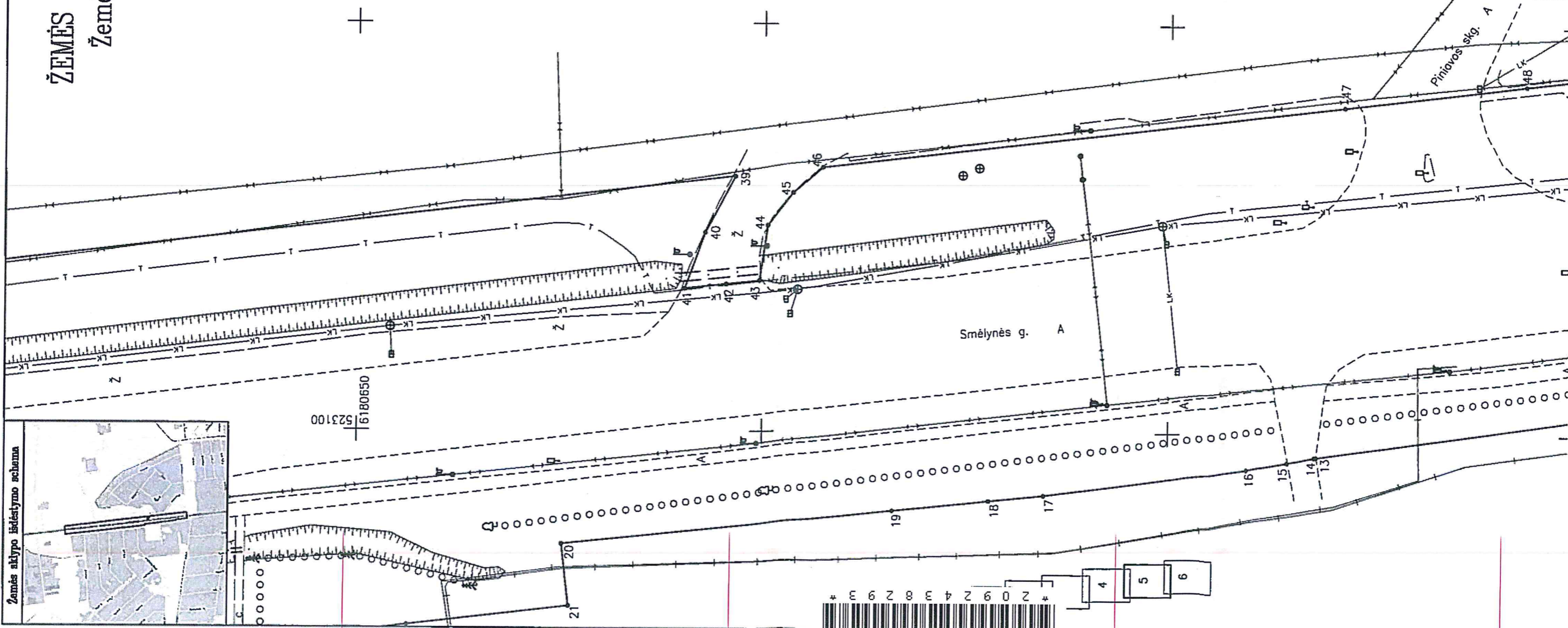
Savivaldybė	Panevėžis
Semtinija	
Gyvenamoji vietovė	Panevėžys
Galvė, namo Nr.	Smėlynės g.

Gretimybė	Gretimumo žemės sklypo kadastro Nr.	Pastabos
1-1		Gretimybinių lentelių papildoma



Žemės sklypo savininkas (nuosavybė):  
 Panevėžio miesto savivaldybė  
 (žemės sklypo savininkas (nuosavybė) - savivaldybė)  
 2019-09-01

Greitumybė	Atstumai
13-14	0.23
14-15	3.50
15-16	4.98
16-17	25.30
17-18	6.75
18-19	12.00
19-20	40.98
20-21	7.88
21-22	20.08
38-40	7.77
40-41	7.30
41-42	5.04
42-43	4.15
43-44	6.88
44-45	5.09
45-46	4.77
46-47	64.77
47-48	22.57



Vyr. specialistas  
 Žilvinas Kumšinskas  
 KOPIJA TIKRA

Pastaba: Inžineriniai tinklai kartografiškai ženklinant vietovėje ir perkelti iš topografinių planų bei Panevėžio miesto planšetų tinklo. Planšetų Nr. 57A9, 57A13, 57A14, 57C1, 57C2, 57C6.

**VŽF**  
 VALSTYBĖS ĮMONĖS VALSTYBĖS ŽEMĖS FONDO  
 PANEVĖŽIO ŽEMĖTVARKOS IR GEODEZIJOS SKYRIUS

Įmonės kodas 12009212. Skyriaus duomenys: Respublikos g. 63, LT-35169, Panevėžys.  
 Tel. (8 43) 581 000, faks. (8 43) 584 200. El. paštas panevezis@vzf.lt

Pareigos	Parašas	Vardas, pavardė	Data
SL. vadovas	<i>[Signature]</i>	L. Valčiulėnas	2019-09-01
Gr. vadovas	<i>[Signature]</i>	S. Šukys	2019-09-01
Vyr. specialistas	<i>[Signature]</i>	Z. Kumšinskas	2019-09-01
Mat. padėjėja	<i>[Signature]</i>	P. Ulytė	2019-09-01



Matavimo kvalifikacijos pažymėjimo Nr.: 2M-M-2187

Žemės sklypo išdėstymo schema

# ŽEMĖS SKLYPO PLANAS M 1:500

## Žemės sklypo plotas 33651 m<sup>2</sup>

Kadastro vietovės pavadinimas	Panevėžys m.		
Žemės sklypo kadastro numeris	kodas	blokas	sklypas
	2 7 0 1	7 0 0 1	

Savivaldybė	Panevėžio
Senitija	
Gyvenamoji vietovė	Panevėžys
Čatvė, namo Nr.	Smėlynės g.

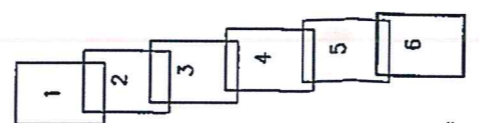
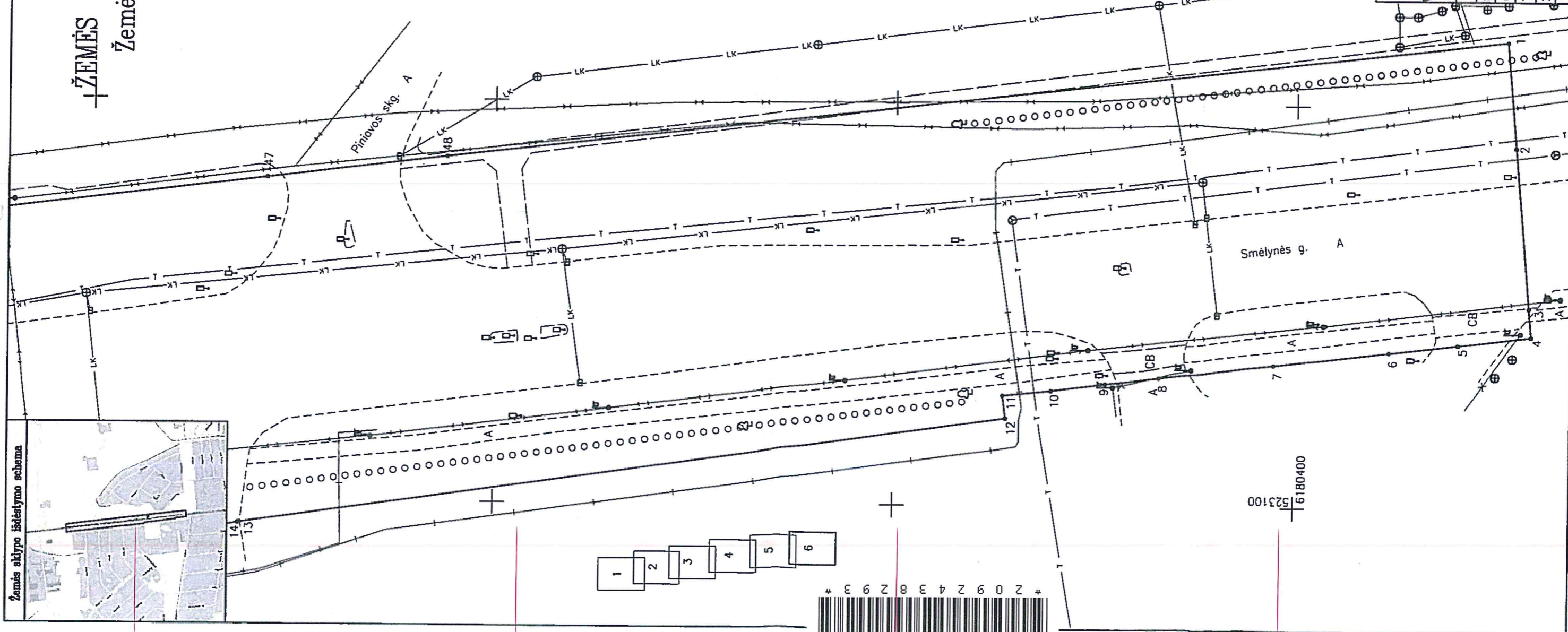
Gretimybė	Gretimo žemės sklypo kadastro Nr.	Pastabas
1-1		Gretimybės lentelė nepildoma



Žemės sklypo savininkas (mėsto loj) *Andrius Lince*  
 Panevėžio miesto savivaldybė  
 (žemės sklypo savininkas (mėsto loj) *Andrius Lince*)

\* Linijų orientacijų lentelė

Gretimybė	Atstumas
1-2	13.18
2-3	20.01
3-4	3.53
4-5	9.25
5-6	8.88
6-7	14.44
7-8	14.54
8-9	6.86
9-10	6.76
10-11	6.06
11-12	2.85
12-13	96.36
13-14	0.23
47-48	22.57
48-1	133.10



Vyr. specialistas  
 Žilvinas Kunštinškas  
 KOPIJA TIKRA

Pastaba: Inžineriniai tinklai kartografiuoti ženklinant vietovėje ir perkelti iš topografinių planų bei Panevėžio miesto planšetų tinklo. Planšetų Nr. 57A9, 57A13, 57A14, 57C1, 57C2, 57C6.

**VŽF** VALSTYBĖS ĮMONĖS VALSTYBĖS ŽEMĖS FONDO  
 PANEVĖŽIO ŽEMĖTVARKOS IR GEODEZIJOS SKYRIUS

Įmonės kodas 22009212. Skyriaus duomenys: Respublikos g. 63, LT-30159, Panevėžys.  
 Tel. (8 43) 501 000, faks. (8 43) 504 238. El. paštas: panev@vzf.lt

Pareigos	Parašas	Vardas, pavardė	Data
Skl. vadovas	<i>[Signature]</i>	L. Vaškūnaitė	2019-03-20
Gr. vadovas	<i>[Signature]</i>	S. Sukys	2019-03-20
Vyr. specialistas	<i>[Signature]</i>	Z. Kunštinškas	2019-03-20
Mat. padėjėja	<i>[Signature]</i>	F. Ulytė	2019-03-20

Matavimo kvalifikacijos pažymėjimo Nr.: 2M-M-2187



## ŽEMĖS SKLYPO PLANAS M 1:500

Žemės sklypo plotas 33651 m<sup>2</sup>

Žemės sklypo kadastro numeris:	kodas				blokas				sklypas			
	2	7	0	1	7	0	0	1				

### KOORDINAČIŲ ŽINIARAŠTIS

Koordinatinių sistema: LKS-94							
Taško Nr.	Kodas	X	Y	Taško Nr.	Kodas	X	Y
1	R	6180373.81	523158.13	36	R	6180991.31	523084.13
2	R	6180372.63	523145.00	37	R	6180837.55	523103.45
3	R	6180370.84	523125.07	38	R	6180754.71	523113.17
4	R	6180370.53	523121.55	39	R	6180603.61	523131.29
5	R	6180379.72	523120.46	40	R	6180607.16	523124.38
6	R	6180388.32	523119.44	41	R	6180609.62	523117.51
7	R	6180402.66	523117.74	42	R	6180604.61	523118.06
8	R	6180417.10	523116.03	43	R	6180600.48	523118.51
9	R	6180423.71	523115.25	44	R	6180599.46	523125.31
10	R	6180430.42	523114.39	45	R	6180596.33	523129.32
11	R	6180436.45	523113.74	46	R	6180592.75	523132.47
12	R	6180436.11	523110.91	47	R	6180528.44	523140.18
13	R	6180531.50	523097.29	48	R	6180506.04	523142.92
14	R	6180531.73	523097.25				
15	R	6180535.17	523096.59				
16	R	6180540.06	523095.65				
17	R	6180565.15	523092.37				
18	R	6180571.86	523091.66				
19	R	6180583.79	523090.39				
20	R	6180624.54	523086.06				
21	R	6180623.62	523078.44				
22	R	6180643.54	523076.07				
23	R	6180698.50	523069.52				
24	R	6180741.68	523064.50				
25	R	6180761.64	523063.13				
26	R	6180820.69	523054.97				
27	R	6180971.23	523037.45				
28	R	6181062.98	523026.87				
29	R	6181094.32	523023.25				
30	R	6181095.55	523033.30				
31	R	6181095.55	523033.34				
32	R	6181097.39	523048.34				
33	R	6181100.04	523069.95				
34	R	6181026.65	523079.52				
35	R	6180998.11	523083.24				
Žemės sklypo centro koordinatės				Darbo LitPOS laikas			
Koordinatinių sistema		Koordinatės X/Y		Data	2019-02-25		
Valstybinė LKS-1994		X=6180750 Y=523090		Prisijungta	13:50		
				Atsijungta	18:00		
Žiniaraštį sudarė:		ŽILVINAS KUNŠINSKAS		2M-M-2167	2019-03-20		
		v. pavadė		kval. paž. nr.	parašas data		

Ištrauka iš Lietuvos Respublikos administracinių nusižengimų kodekso:  
112 straipsnis. Nuolatinių žemėnaudos riboženklių sunaikinimas arba sugadinimas  
užtraukia baudą nuo septynių dešimt iki vieno šimto keturių dešimt eurų.



### Duomenys apie žemės sklypui nustatytas specialiąsias žemės naudojimo sąlygas

Eilės Nr.	Specialiosios žemės naudojimo sąlygos kodas	Specialiosios žemės naudojimo sąlygos pavadinimas	Teritorijos, kurioje turi būti taikoma specialioji žemės naudojimo sąlyga, plotas, m <sup>2</sup>
1	1	I. Ryšių linijų apsaugos zonos	6517
2	6	VI. Elektros linijų apsaugos zonos	5220
3	21	XXI. Žemės sklypai, kuriuose įrengtos valstybei priklausančios melioracijos sistemos bei įrenginiai	9619
4	49	XLIX. Vandentiekio, lietaus ir fekalinės kanalizacijos tinklų ir įrenginių apsaugos zonos	3172

### Duomenys apie žemės sklypo servitutus

Eilės Nr.	Servituto kodas	Nekilnojamojo turto registre įrašyto ar teritorijų planavimo dokumente nustatyto servituto pavadinimas ir rūšis	Servituto plotas, m <sup>2</sup>
-	-	-	-