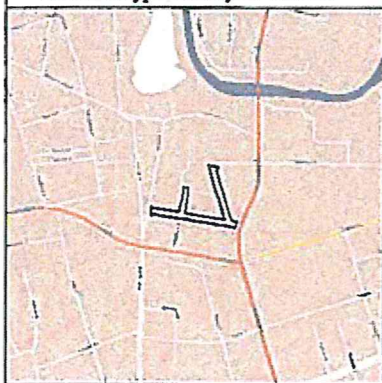


Žemės sklypo išdėstymo schema



Linijų anotacijų lentelė

| Gretimybė | Atstumas |
|-----------|----------|
| 1-2       | 4.61     |
| 2-3       | 41.43    |
| 3-4       | 12.22    |
| 4-5       | 15.80    |
| 5-6       | 4.30     |
| 6-7       | 9.84     |
| 7-8       | 19.96    |
| 8-9       | 37.78    |
| 9-10      | 12.61    |
| 10-11     | 24.88    |
| 11-12     | 46.41    |
| 44-45     | 1.68     |
| 45-46     | 71.92    |
| 46-47     | 10.31    |
| 47-48     | 39.55    |
| 48-49     | 19.02    |
| 49-50     | 8.34     |
| 50-51     | 11.19    |
| 51-1      | 25.80    |

ŽEMĖS SKLYPO PLANAS M 1:500

Žemės sklypo plotas 7950 m<sup>2</sup>

|                                |                 |        |         |
|--------------------------------|-----------------|--------|---------|
| Kadastro vietovės pavadinimas: | Panevėžys m.    |        |         |
| Žemės sklypo kadastro numeris: | kodas           | blokas | sklypas |
|                                | 2 7 0 1 7 0 0 1 |        |         |


|                    |              |
|--------------------|--------------|
| Savivaldybė        | Panevėžio    |
| Seniūnija          |              |
| Gyvenamoji vietovė | Panevėžys    |
| Gatvė, namo Nr.    | Savanorių a. |

| Gretimybė | Gretimo žemės sklypo kadastro Nr. | Pastabos                     |
|-----------|-----------------------------------|------------------------------|
| 1-1       |                                   | Gretimybės lentelė nepildoma |
|           |                                   |                              |
|           |                                   |                              |
|           |                                   |                              |
|           |                                   |                              |
|           |                                   |                              |

**VŽF** VALSTYBĖS ĮMONĖS VALSTYBĖS ŽEMĖS FONDO  
 PANEVĖŽIO ŽEMĖTVARKOS IR GEODEZIJOS SKYRIUS  
 Įmonės kodas 120093212 Skyriaus duomenys: Respublikos g. 63, LT-35159, Panevėžys  
 Tel (8 45) 581 006, faks (8 45) 584 238 El paštas: panevezys@vzf.lt

| Pareigos  | Parašas | Vardas, pavardė | Data       |
|---|---------|-----------------|------------|
| Sk. vadovas   |         | L. Vaičiulėnas  | 2019-05-28 |
| Gr. vadovas   |         | S. Sukys        | 2019-05-28 |
| Vyr. specialistas                                   |         | Z. Kunšinskas   | 2019-05-28 |
| Mat. padėjėja                                       |         | F. Ulvytė       | 2019-05-28 |
| Matininko kvalifikacijos pažymėjimo Nr. D 2M-M-2167 |         |                 |            |

Žemės sklypo savininkas (naudotojas):  
 Panevėžio miesto savivaldybė  
 (žemės sklypo savininko (esamo žemės sklypo savininko) parašas, pavardė)  
  
 2019-05-28

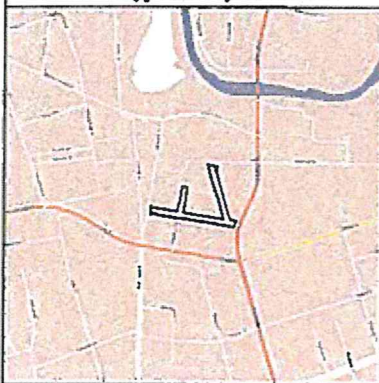


Pastaba: Inžineriniai tinklai kartografiuoti ženklinant vietovėje ir perkelti iš topografinių planų bei Panevėžio miesto planšetų tinklo. Planšetų Nr. 76B12, 77A9.

Kultūros paveldo departamento prie Kultūros ministerijos Panevėžio skyriaus vyriausioji specialistė  
 Birutė Beresnevičienė  
 2019 m. 07 mėn. 08 d.

KOPIJA TIKRA  
 Vyr. specialistas  
 Žilvinas Kunšinskas

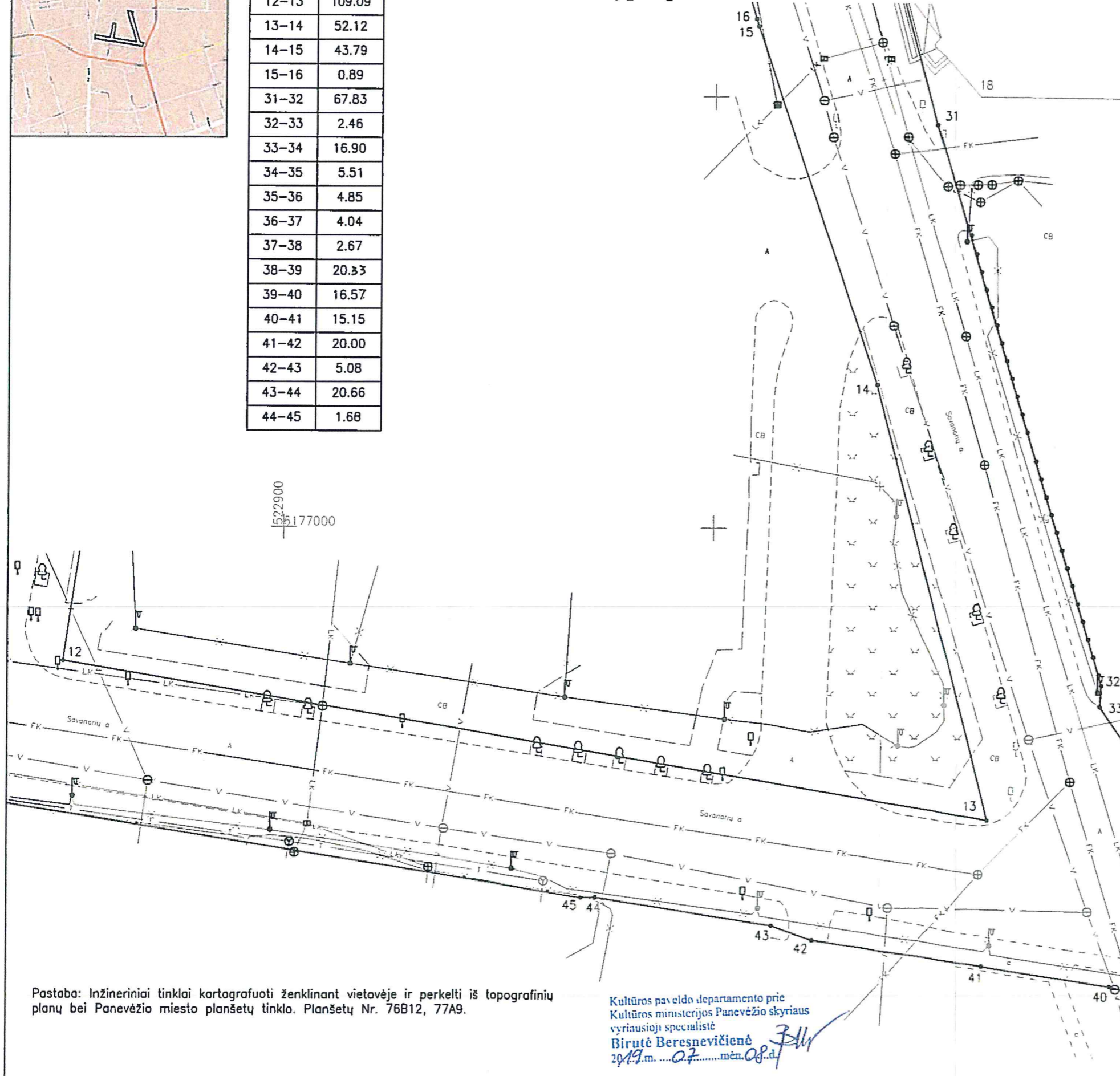
Žemės sklypo išdėstymo schema



| Linijų anotacijų lentelė |          |
|--------------------------|----------|
| Gretimybė                | Atstumas |
| 12-13                    | 109.09   |
| 13-14                    | 52.12    |
| 14-15                    | 43.79    |
| 15-16                    | 0.89     |
| 31-32                    | 67.83    |
| 32-33                    | 2.46     |
| 33-34                    | 16.90    |
| 34-35                    | 5.51     |
| 35-36                    | 4.85     |
| 36-37                    | 4.04     |
| 37-38                    | 2.67     |
| 38-39                    | 20.33    |
| 39-40                    | 16.57    |
| 40-41                    | 15.15    |
| 41-42                    | 20.00    |
| 42-43                    | 5.08     |
| 43-44                    | 20.66    |
| 44-45                    | 1.68     |

# ŽEMĖS SKLYPO PLANAS M 1:500

Žemės sklypo plotas 7950 m<sup>2</sup>



|                                |              |         |         |
|--------------------------------|--------------|---------|---------|
| Kadastro vietovės pavadinimas: | Panevėžys m. |         |         |
| Žemės sklypo kadastro numeris: | kodas        | blokas  | sklypas |
|                                | 2 7 0 1      | 7 0 0 0 |         |

|                    |              |
|--------------------|--------------|
| Savivaldybė        | Panevėžio    |
| Seniūnija          |              |
| Gyvenamoji vietovė | Panevėžys    |
| Gatvė, namo Nr.    | Savanorių a. |

| Gretimybė | Gretimo žemės sklypo kadastro Nr. | Pastabos                     |
|-----------|-----------------------------------|------------------------------|
| 1-1       |                                   | Gretimybių lentelė nepildoma |
|           |                                   |                              |
|           |                                   |                              |
|           |                                   |                              |
|           |                                   |                              |
|           |                                   |                              |

**VŽF** VALSTYBĖS ĮMONĖS VALSTYBĖS ŽEMĖS FONDO  
 PANEVĖŽIO ŽEMĖTVARKOS IR GEODEZIJOS SKYRIUS  
Įmonės kodas 120993212 Skyriaus duomenys: Respublikos g. 63, LT-35159 Panevėžys  
 Tel (8 45) 581 006, faks (8 45) 584 236 El paštas panevezys@vzf.lt

| Pareigos   | Parašas            | Vardas, pavardė | Data       |
|--|--------------------|-----------------|------------|
| Sk. vadovas  | <i>[Signature]</i> | L. Vaičiulėnas  | 2019-05-23 |
| Gr. vadovas  | <i>[Signature]</i> | S. Sukys        | 2019-05-23 |
| Vyr. specialistas                                      | <i>[Signature]</i> | Z. Kunšinskas   | 2019-05-23 |
| Mat. padėjėja  | <i>[Signature]</i> | F. Ulytė        | 2019-05-23 |
| Matininko kvalifikacijos pažymėjimo Nr. VA/2019-M-2167 |                    |                 |            |


Žemės sklypo savininkas (nėdavojas)  
 Panevėžio miesto savivaldybė  
 (žemės sklypo savininko (esamo arba būdavojo) vieta)



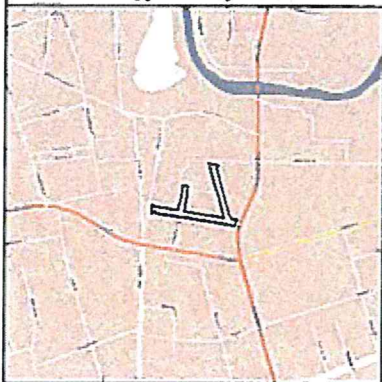
Pastaba: Inžineriniai tinklai kartografiuoti ženklinant vietovėje ir perkelti iš topografinių planų bei Panevėžio miesto planšetų tinklo. Planšetų Nr. 76B12, 77A9.

Kultūros paveldo departamento prie Kultūros ministerijos Panevėžio skyriaus vyriausioji specialistė  
 Birutė Beresnevičienė  
 2019 m. ... 07 ... mėn. 08 d.

KOPIJA TIKRA  
 Vyr. specialistas  
 Žilvinas Kunšinskas

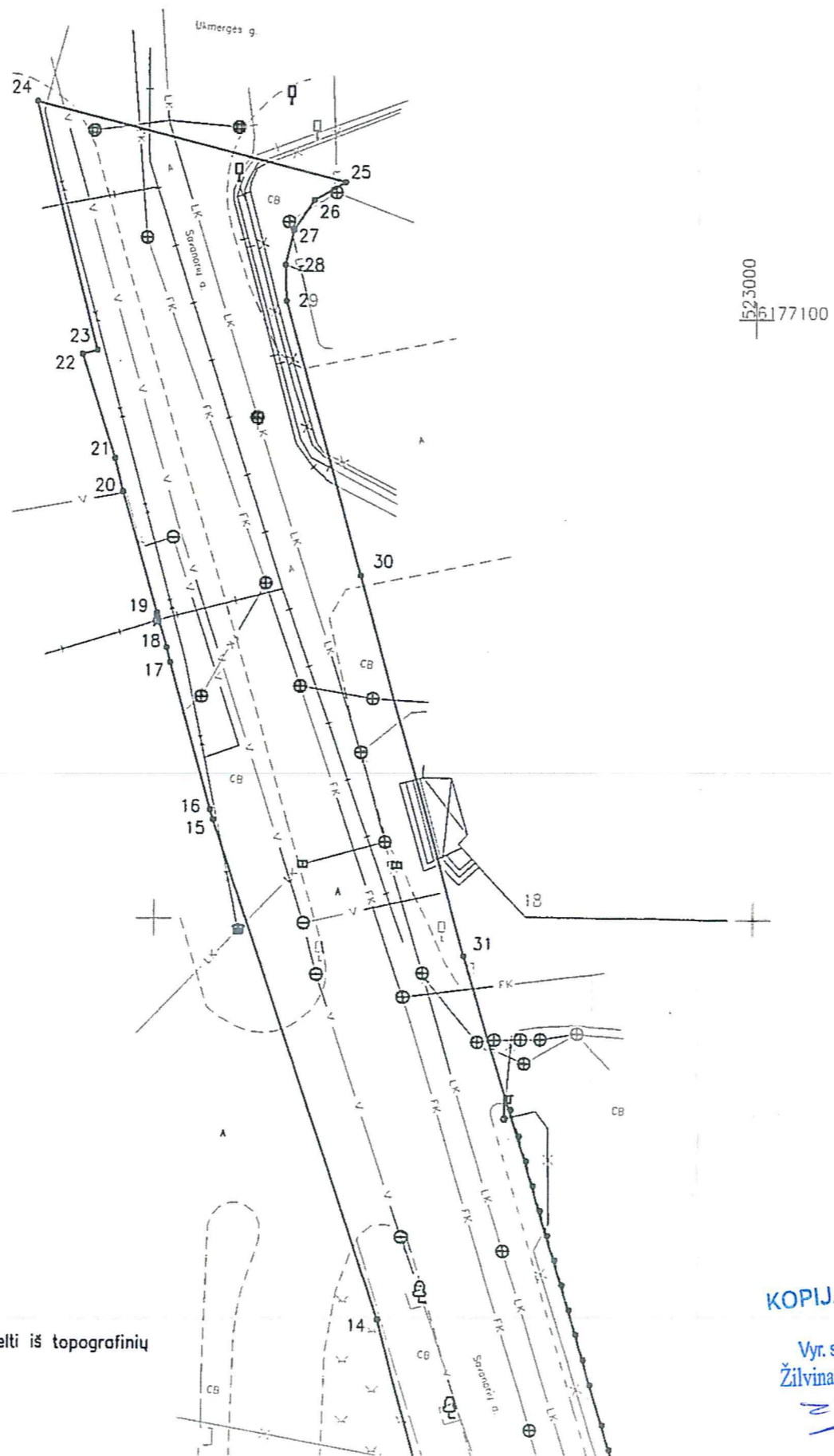


Žemės sklypo išdėstymo schema



ŽEMĖS SKLYPO PLANAS M 1:500  
Žemės sklypo plotas 7950 m<sup>2</sup>

| Linijų anotacijų lentelė |          |
|--------------------------|----------|
| Gretimybė                | Atstumas |
| 14-15                    | 43.79    |
| 15-16                    | 0.89     |
| 16-17                    | 12.69    |
| 17-18                    | 1.28     |
| 18-19                    | 3.01     |
| 19-20                    | 10.50    |
| 20-21                    | 2.85     |
| 21-22                    | 9.08     |
| 22-23                    | 1.26     |
| 23-24                    | 21.37    |
| 24-25                    | 26.67    |
| 25-26                    | 3.00     |
| 26-27                    | 3.00     |
| 27-28                    | 2.99     |
| 28-29                    | 3.01     |
| 29-30                    | 23.71    |
| 30-31                    | 32.82    |



|                                |              |         |         |
|--------------------------------|--------------|---------|---------|
| Kadastro vietovės pavadinimas: | Panevėžys m. |         |         |
| Žemės sklypo kadastro numeris: | kodas        | blokas  | sklypas |
|                                | 2 7 0 1      | 7 0 0 1 |         |

|                    |              |
|--------------------|--------------|
| Savivaldybė        | Panevėžio    |
| Seniūnija          |              |
| Gyvenamoji vietovė | Panevėžys    |
| Gatvė, namo Nr.    | Savanorių a. |

| Gretimybė | Gretimo žemės sklypo kadastro Nr. | Pastabos                     |
|-----------|-----------------------------------|------------------------------|
| 1-1       |                                   | Gretimybių lentelė nepildoma |
|           |                                   |                              |
|           |                                   |                              |
|           |                                   |                              |
|           |                                   |                              |
|           |                                   |                              |

Žemės sklypo savininkas (naudotojas)  
 Panevėžio miesto savivaldybė  
 (žemės sklypo savininko (esamo arba būsimo) vardas, pavardė)



Pastaba: Inžineriniai tinklai kartografuoti ženklinant vietovėje ir perkelti iš topografinių planų bei Panevėžio miesto planšetų tinklo. Planšeto Nr. 77A9.

KOPIJA TIKRA  
 Vyr. specialistas  
 Žilvinas Kunšinskas

**VŽF** VALSTYBĖS ĮMONĖS VALSTYBĖS ŽEMĖS FONDO  
 PANEVĖŽIO ŽEMETVARKOS IR GEODEZIJOS SKYRIUS

(monės kodas 120093212 Skyriaus duomenys Respublikos g. 63, LT-35159 Panevėžys)  
 Tel. (8 45) 581 006 faks (8 45) 584 238 El paštas panevezys@vzf.lt

| Pareigos          | Parašas | Vardas, pavardė | Data       |
|-------------------|---------|-----------------|------------|
| Sk. vadovas       |         | L. Vaičiulėnas  | 2019-05-20 |
| Gr. vadovas       |         | S. Sukys        | 2019-05-20 |
| Vyr. specialistas |         | Ž. Kunšinskas   | 2019-05-20 |
| Mat. padėjėja     |         | F. Ulytė        | 2019-05-20 |

Matininko kvalifikacijos pažymėjimo Nr.: 2M-M-2167

## ŽEMĖS SKLYPO PLANAS M 1:500

Žemės sklypo plotas 7950 m<sup>2</sup>

|                                |       |   |        |   |         |   |   |
|--------------------------------|-------|---|--------|---|---------|---|---|
| Žemės sklypo kadastro numeris: | kodas |   | blokas |   | sklypas |   |   |
|                                | 2     | 7 | 0      | 1 | 7       | 0 | 0 |

### KOORDINAČIŲ ŽINIARAŠTIS

| Koordinačių sistema: LKS-94     |       |                       |           |                     |            |            |           |
|---------------------------------|-------|-----------------------|-----------|---------------------|------------|------------|-----------|
| Taško Nr.                       | Kodas | X                     | Y         | Taško Nr.           | Kodas      | X          | Y         |
| 1                               | R     | 6177002.88            | 522781.83 | 36                  | R          | 6176960.90 | 523013.72 |
| 2                               | R     | 6176999.15            | 522784.54 | 37                  | R          | 6176960.71 | 523017.76 |
| 3                               | R     | 6176992.71            | 522825.47 | 38                  | R          | 6176961.51 | 523020.31 |
| 4                               | R     | 6176990.70            | 522837.52 | 39                  | R          | 6176942.77 | 523012.43 |
| 5                               | R     | 6176988.05            | 522853.10 | 40                  | R          | 6176947.12 | 522996.44 |
| 6                               | R     | 6176990.52            | 522856.62 | 41                  | R          | 6176949.35 | 522981.45 |
| 7                               | R     | 6177000.26            | 522857.99 | 42                  | R          | 6176952.31 | 522961.67 |
| 8                               | R     | 6177019.10            | 522864.57 | 43                  | R          | 6176953.97 | 522956.87 |
| 9                               | R     | 6177056.44            | 522870.32 | 44                  | R          | 6176957.19 | 522936.46 |
| 10                              | R     | 6177055.15            | 522882.86 | 45                  | R          | 6176957.38 | 522934.79 |
| 11                              | R     | 6177030.31            | 522881.40 | 46                  | R          | 6176968.47 | 522863.73 |
| 12                              | R     | 6176984.42            | 522874.47 | 47                  | R          | 6176969.11 | 522853.44 |
| 13                              | R     | 6176966.28            | 522982.04 | 48                  | R          | 6176975.21 | 522814.36 |
| 14                              | R     | 6177016.70            | 522968.82 | 49                  | R          | 6176978.11 | 522795.56 |
| 15                              | R     | 6177058.21            | 522954.86 | 50                  | R          | 6176984.46 | 522790.15 |
| 16                              | R     | 6177059.06            | 522954.60 | 51                  | R          | 6176977.08 | 522781.74 |
| 17                              | R     | 6177071.29            | 522951.21 |                     |            |            |           |
| 18                              | R     | 6177072.53            | 522950.90 |                     |            |            |           |
| 19                              | R     | 6177075.42            | 522950.07 |                     |            |            |           |
| 20                              | R     | 6177085.51            | 522947.17 |                     |            |            |           |
| 21                              | R     | 6177088.28            | 522946.50 |                     |            |            |           |
| 22                              | R     | 6177096.93            | 522943.75 |                     |            |            |           |
| 23                              | R     | 6177097.25            | 522944.97 |                     |            |            |           |
| 24                              | R     | 6177117.98            | 522939.77 |                     |            |            |           |
| 25                              | R     | 6177111.30            | 522965.59 |                     |            |            |           |
| 26                              | R     | 6177109.81            | 522962.99 |                     |            |            |           |
| 27                              | R     | 6177107.32            | 522961.32 |                     |            |            |           |
| 28                              | R     | 6177104.42            | 522960.59 |                     |            |            |           |
| 29                              | R     | 6177101.41            | 522960.71 |                     |            |            |           |
| 30                              | R     | 6177078.56            | 522967.03 |                     |            |            |           |
| 31                              | R     | 6177046.93            | 522975.78 |                     |            |            |           |
| 32                              | R     | 6176981.96            | 522995.27 |                     |            |            |           |
| 33                              | R     | 6176979.51            | 522995.10 |                     |            |            |           |
| 34                              | R     | 6176965.62            | 523004.72 |                     |            |            |           |
| 35                              | R     | 6176962.23            | 523009.06 |                     |            |            |           |
| Žemės sklypo centro koordinatės |       |                       |           | Darbo LitPOS laikas |            |            |           |
| Koordinačių sistema             |       | Koordinatės X/Y       |           | Data                | 2019-04-10 | 2019-04-29 |           |
| Valstybinė LKS-1994             |       | X=6176972<br>Y=522914 |           | Prisijungta         | 16:00      | 08:30      |           |
|                                 |       |                       |           | Atsijungta          | 18:00      | 13:00      |           |
| Žiniaraštį sudarė:              |       | ŽILVINAS KUNŠINSKAS   |           | 2M-M-2167           | 2019-05-23 |            |           |
|                                 |       | v. pavardė            |           | kval. paž. nr.      | parašas    | data       |           |

Ištrauka iš Lietuvos Respublikos administracinių nusižengimų kodekso:  
 112 straipsnis. Nuolatinių žemėnaudos riboženklų sunaikinimas arba sugadinimas  
 užtraukia baudą nuo septynioliasdešimt iki vieno šimto keturiasdešimt eurų.



\* 2 0 9 9 5 7 0 7 4 6 \*

### Duomenys apie žemės sklypui nustatytas specialiąsias žemės naudojimo sąlygas

| Eilės Nr. | Specialiosios žemės naudojimo sąlygos kodas | Specialiosios žemės naudojimo sąlygos pavadinimas   | Teritorijos, kurioje turi būti taikoma specialioji žemės naudojimo sąlyga, plotas, m <sup>2</sup> |
|-----------|---|---|---|
| 1         | 1   | I. Ryšių linijų apsaugos zonos  | 800   |
| 2         | 6   | VI. Elektros linijų apsaugos zonos  | 1109  |
| 3         | 9   | IX. Dujotiekių apsaugos zonos   | 821   |
| 4         | 19  | XIX. Nekilnojamųjų kultūros vertybių teritorija ir apsaugos zonos                         | 2785  |
| 5         | 20  | XX. Požeminio vandens vandenviečių apsaugos zonos   | 7950  |
| 6         | 48  | XLVIII. Šilumos ir karšto vandens tiekimo tinklų apsaugos zonos                           | 373   |
| 7         | 49  | XLIX. Vandentiekio, lietaus ir fekalinės kanalizacijos tinklų ir įrenginių apsaugos zonos | 4013  |
| 8         | 65  | V. Aerodromo apsaugos zonos   | 7950  |

### Duomenys apie žemės sklypo servitutus

| Eilės Nr. | Servituto kodas | Nekilnojamojo turto registre įrašyto ar teritorijų planavimo dokumente nustatyto servituto pavadinimas ir rūšis | Servituto plotas, m <sup>2</sup> |
|-----------|-----------------|---|----------------------------------|
| -         | -               | -   | -                                |