

Žemės sklypo išdėstymo schema



ŽEMĖS SKLYPO PLANAS M 1:1000

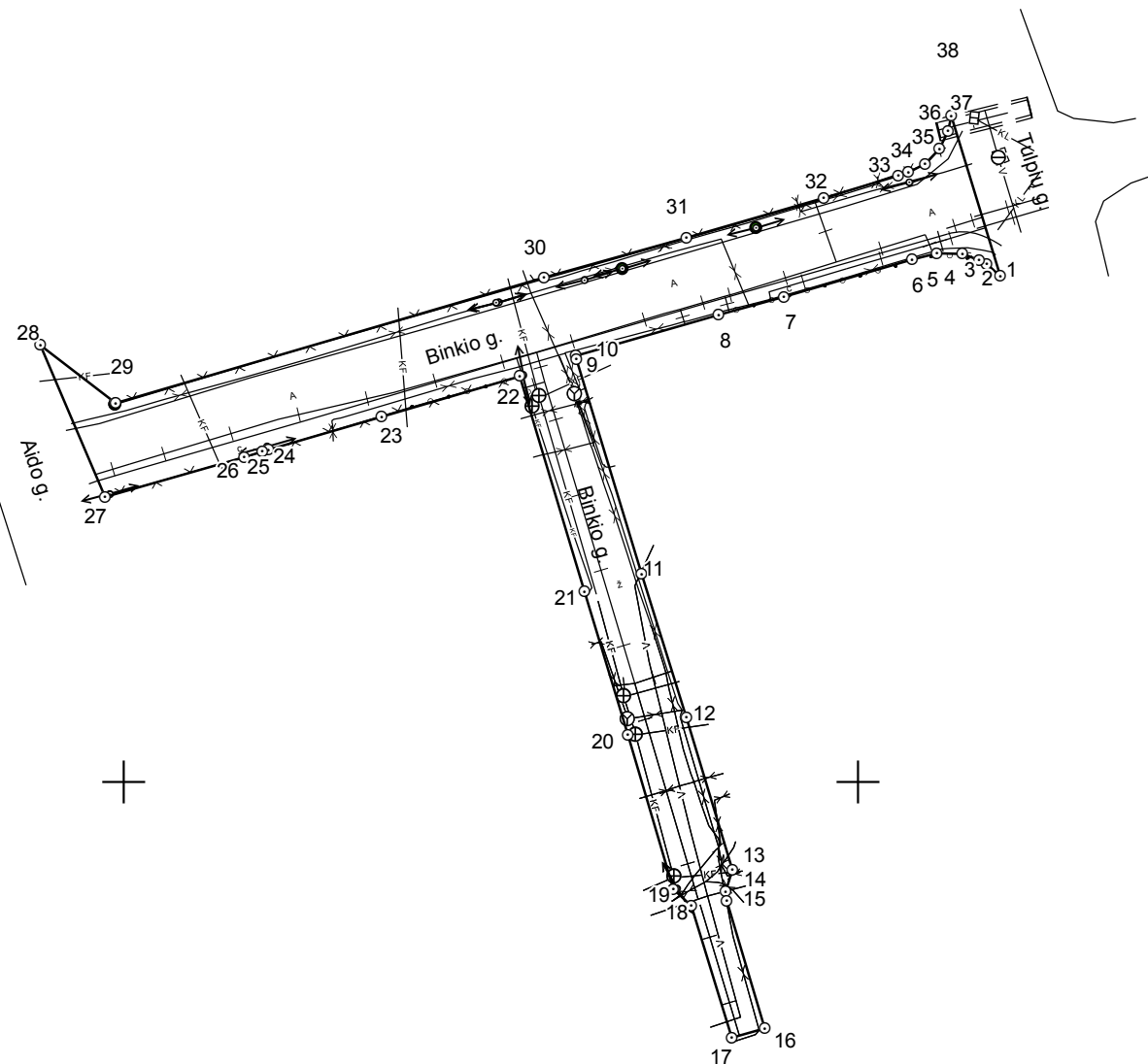
Sklypo plotas 2246 m²

| | | | | |
|---------------------------|---------|--------------|---------|---------|
| Kadastro: | vietovė | Panevėžio m. | blokas | sklypas |
| Žemės sklypo kadastro Nr. | | 2 7 0 1 | 7 0 0 1 | |

| | |
|--------------------|---------------------|
| Savivaldybė | Panevėžio m. |
| Seniūnija | |
| Gyvenamoji vietovė | Panevėžio m. |
| Gatvė, namo Nr. | Binkio g. (ŠR-1631) |

| | | |
|-----------|------------------------------------|----------|
| Gretimybė | Gretimio žemės sklypo kadastro Nr. | Pastabos |
|-----------|------------------------------------|----------|

6177900



Linijų ilgiai


| | |
|-------|-------|
| 1-2 | 2.53 |
| 2-3 | 1.07 |
| 3-4 | 2.47 |
| 4-5 | 3.45 |
| 5-6 | 3.51 |
| 6-7 | 18.19 |
| 7-8 | 9.18 |
| 8-9 | 20.28 |
| 9-10 | 0.38 |
| 10-11 | 30.66 |
| 11-12 | 20.48 |
| 12-13 | 21.66 |
| 13-14 | 3.06 |
| 14-15 | 1.33 |
| 15-16 | 18.12 |
| 16-17 | 4.66 |
| 17-18 | 18.72 |
| 18-19 | 3.32 |
| 19-20 | 21.90 |
| 20-21 | 20.49 |
| 21-22 | 30.55 |
| 22-23 | 19.58 |
| 23-24 | 16.02 |
| 24-25 | 0.94 |
| 25-26 | 2.55 |
| 26-27 | 19.74 |
| 27-28 | 22.44 |
| 28-29 | 12.91 |
| 29-30 | 60.75 |
| 30-31 | 20.12 |
| 31-32 | 19.45 |
| 32-33 | 10.60 |
| 33-34 | 1.40 |
| 34-35 | 2.66 |
| 35-36 | 2.74 |
| 36-37 | 2.80 |
| 37-38 | 2.06 |
| 38-1 | 22.85 |

Požeminės komunikacijos nubrėžtos naudojantis savivaldybės archyvine topografinė medžiaga M1:500 ir lauko matavimo duomenimis

521600

521700


Su pagal atliktą žemės sklypo ribų paženklinimą-parodymą parengtame žemės sklypo plane išbraižytomis ribomis ir apskaičiuotu žemės sklypo plotu sutinku:
 Žemės sklypo savininkas (naudotojas):

I. Panevėžio miesto savivaldybė
 (vardas, pavardė) *  (parašas) Savivaldybės administracijos direktorius

2020-01-21
 (data)

MB Žemės matavimų biuras

j.k. 304070764, Laisvės pr. 77C-55, Vilnius, Tel.: +370 652 58501

| | | | |
|---|---|---------------------|------------|
| Pareigos | Parašas | Vardas ir pavardė | Data |
| Matininkas |  | RIČARDAS MINEVIČIUS | 2020-01-21 |
| Matininko kvalifikacijos pažymėjimo Nr.: 2M-M-137 | GEO OBJEKTO KODAS: 4400-5385-3564 | | |