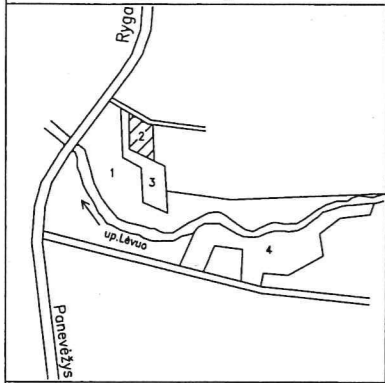
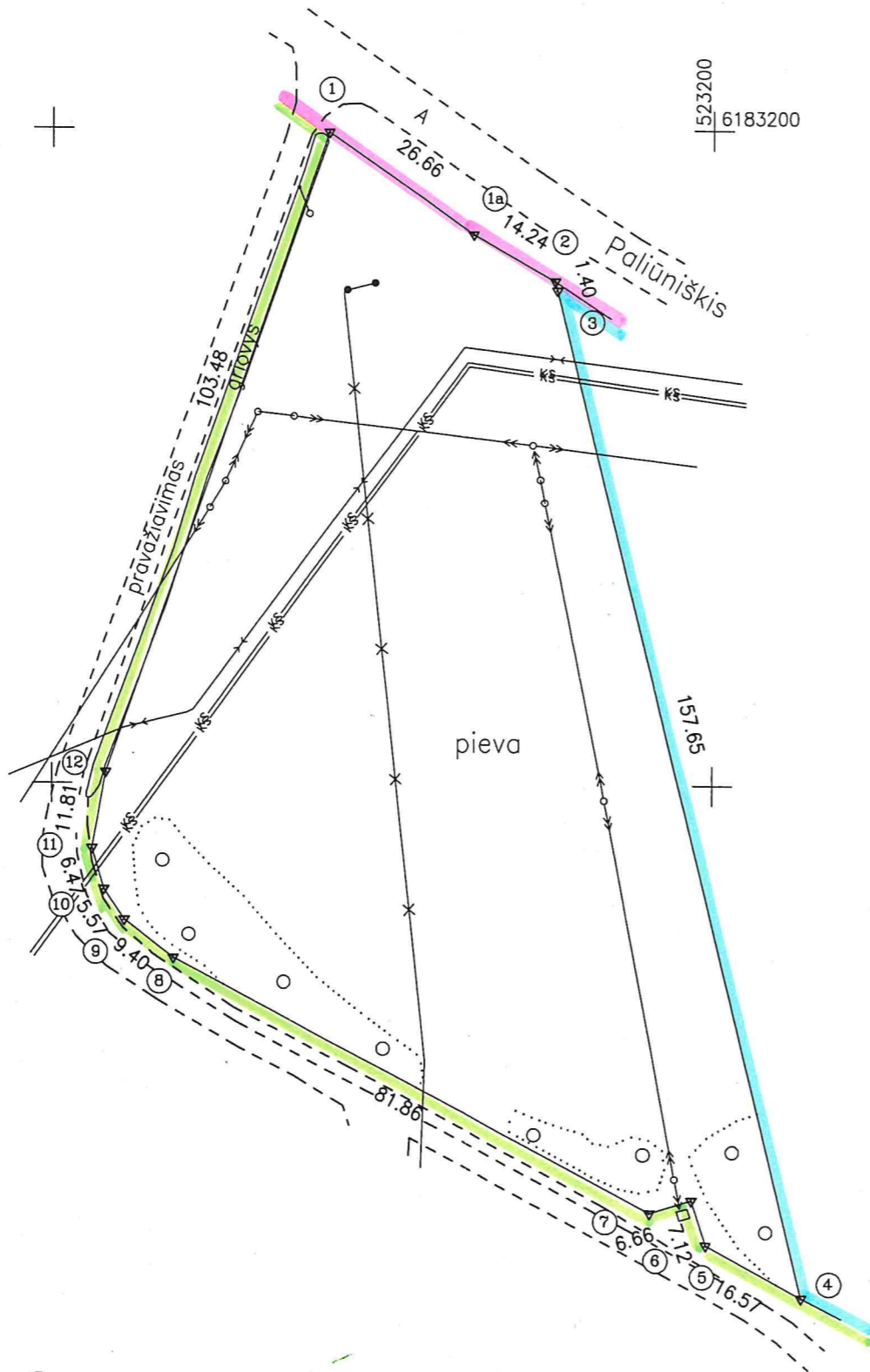


Žemės sklypo išdėstymo schema



# ŽEMĖS SKLYPO PLANAS M 1:1000

Sklypo plotas 9857 m<sup>2</sup>



523100  
6183000

Pastaba: inžineriniai tinklai perkelti iš topografinių planų.

Kadastro:	vietovė	Paliūniškio	blokas	sklypas
Žemės sklypo kadastro Nr.:		6 6 5 5		3 7 1

Gatvė, namo Nr.	Sklypas 2
Kaimas (miestelis)	Tičkūnų
Seniūnija	Karsakiškio
Miestas (rajonas)	Panevėžio
Apskritis	Panevėžio


Gretimybė	Gretimo žemės sklypo kadastro Nr.	Pastabos
1-2		Pravažiavimas
2-4	665500030211	
4-1		Sklypas 3

Su paženkintomis vietovėje žemės sklypo ribomis, aprašytomis . 2007 . . . . m.  
 gruodžio mėn. 18 d. žemės sklypo paženklinimo-parodymo akte, ir nustatytu plotu sutinku:  
 Žemės savininkas (naudotojas):  
 Panevėžio m. savivaldybė, im.kl.111041/5.  
 (vardas, pavardė) (parašas) (data)



*(Handwritten signature)* 2009-02-18  
 (parašas) (data)

Panevėžio . . . . . apskrities viršininko administracijos žemės tvarkymo departamento  
 Panevėžio . . . . . mieste (rajono) žemėtvarkos skyrius  
 Patikrino: *(Handwritten signature)* A. Kuzmaite  
 Suderino: vedėja . . . . . V. Kuzmaite  
 (pareigos) (parašas) (vardas, pavardė) 2010-05-18  
 (data)



A. Sruogio <b>matininko biuras</b>				
Ramygalos g. 37-45, Panevėžys, tel. 587002 Licencija Nr. 271G-582 išduota 2005.03.09				
Pareigos	Parašas	Vardas, pavardė	Data	A. Sruogio matininko biuras
Vadovas	<i>(Handwritten signature)</i>	A. Sruogis	2008-01-24	