



Identifikuota:
Registruoti sklypai
2701/1:467
Daugiau info
Parodyti visa

1.1.

**VALSTYBĖS ĮMONĖ REGISTRŲ CENTRAS**

Lvovo g. 25-101, 09320 Vilnius, tel. (8 5) 2688 262, el. p. info@registrucentras.lt
Duomenys kaupiami ir saugomi Juridinių asmenų registre, kodas 124110246

NEKILNOJAMOJO TURTO REGISTRO DUOMENŲ BAZĖS IŠRAŠAS

2022-04-27 10:22:33

1. Nekilnojamojo turto registre įregistruotas turtas:

Registro Nr.: 44/2037371
Registro tipas: Žemės sklypas
Sudarymo data: 2016-02-24
Adresas: Panevėžys, Smėlynės g. 171

2. Nekilnojamieji daiktai:**2.1. Žemės sklypas**

Unikalus daikto numeris: 4400-4109-8857

Žemės sklypo kadastro numeris ir kadastro vietovės

pavadinimas: 2701/0001:467 Panevėžio m. k.v.

Daikto pagrindinė naudojimo paskirtis: Kita

Žemės sklypo naudojimo būdas: Visuomeninės paskirties teritorijos

Statusas: Suformuotas padalijus daiktą

Daikto istorinė kilmė: Gautas padalijus daiktą, unikalus daikto numeris 2701-0001-0212

Žemės sklypo plotas: 2.3982 ha

Žemės ūkio naudmenų plotas viso: 1.3833 ha

iš jo: pievų ir natūralių ganyklų plotas: 1.3833 ha

Užstatyta teritorija: 0.2073 ha

Vandens telkinių plotas: 0.1651 ha

Kitos žemės plotas: 0.6425 ha

Žemės ūkio naudmenų našumo balas: 40.0

Matavimų tipas: Žemės sklypas suformuotas atliekant kadastrinius matavimus

Indeksuota žemės sklypo vertė: 174565 Eur

Žemės sklypo vertė: 109103 Eur

Vidutinė rinkos vertė: 113000 Eur

Vidutinės rinkos vertės nustatymo data: 2015-05-10

Vidutinės rinkos vertės nustatymo būdas: Masinis vertinimas

Kadastro duomenų nustatymo data: 2015-05-10

Teritorija, kurioje taikomos specialiosios žemės naudojimo Elektroninių ryšių tinklų elektroninių ryšių infrastruktūros apsaugos zonos (III

sąlygos: skyrius, vienuoliktasis skirsnis)

Teritorijos unikalus numeris: 100026525

Teritorijos nustatymo data: 2021-07-22

Žymos apie teritoriją padarymo data: 2021-08-11

3. Daikto priklausiniai iš kito registro: įrašų nėra**4. Nuosavybė:****4.1. Nuosavybės teisė**

Savininkas: LIETUVOS RESPUBLIKA, a.k. 111105555

Daiktas: žemės sklypas Nr. 4400-4109-8857, aprašytas p. 2.1.

Įregistravimo pagrindas: 1998-06-25 Apskritis viršinininko įsakymas Nr. 643ž

2016-02-12 Nacionalinės žemės tarnybos teritorinio skyriaus vedėjo sprendimas

Nr. 23SK-405-(14.23.110.)

Įrašas galioja: Nuo 2016-04-05

5. Valstybės ir savivaldybių žemės patikėjimo teisė:**5.1. Valstybinė žemės patikėjimo teisė**

Patikėtinis: Nacionalinė žemės tarnyba prie Žemės ūkio ministerijos, a.k. 188704927

Daiktas: žemės sklypas Nr. 4400-4109-8857, aprašytas p. 2.1.

Įregistravimo pagrindas: 1998-06-25 Apskritis viršinininko įsakymas Nr. 643ž

2016-02-12 Nacionalinės žemės tarnybos teritorinio skyriaus vedėjo sprendimas

Nr. 23SK-405-(14.23.110.)

Įrašas galioja: Nuo 2016-04-05

6. Kitos daiktinės teisės:**6.1. Kelio servitutas - teisė važiuoti transporto priemonėmis (viešpataujantis)**

Daiktas: žemės sklypas Nr. 4400-4109-8857, aprašytas p. 2.1.

Įregistravimo pagrindas: 2016-02-12 Nacionalinės žemės tarnybos teritorinio skyriaus vedėjo sprendimas

Nr. 23SK-405-(14.23.110.)

Plotas: 0.0107 ha

Aprašymas: Plane pažymėtas simboliu S1

Įrašas galioja: Nuo 2016-04-05

7. Juridiniai faktai:**7.1. Nekilnojamas daiktas yra nekilnojamųjų kultūros vertybių teritorijoje (jų apsaugos zonoje)**

1.1

Daiktas: žemės sklypas Nr. 4400-4109-8857, aprašytas p. 2.1.
[registravimo pagrindas: 2017-08-07 Kultūros paveldo departamento pranešimas Nr. 08-01
Aprašymas: 2007-04-26 Vertinimo tarybos aktas Nr.: PN-RM-02 ; 2014-06-19 Vertinimo tarybos aktas Nr.: PN-RM-02/1
[rašas galioja: Nuo 2017-08-24

7.2.

Sudaryta panaudos sutartis
Panaudos gavėjas: Panevėžio gamtos mokykla, a.k. 190862717
Daiktas: žemės sklypas Nr. 4400-4109-8857, aprašytas p. 2.1.
[registravimo pagrindas: 2016-09-06 Panaudos sutartis Nr. 23SUN-28-(14.23.56.)
Plotas: 2.3982 ha
[rašas galioja: Nuo 2016-09-20
Terminas: Nuo 2016-09-06 iki 2047-09-06

8. Žymos: įrašų nėra

9. Teritorijos, kuriose taikomos specialiosios žemės naudojimo sąlygos:

9.1.

Vandens tiekimo ir nuotekų, paviršinių nuotekų tvarkymo infrastruktūros apsaugos zonos (III skyrius, dešimtas skirsnis)
Daiktas: žemės sklypas Nr. 4400-4109-8857, aprašytas p. 2.1.
[registravimo pagrindas: 2019-06-06 Lietuvos Respublikos specialiųjų žemės naudojimo sąlygų įstatymas Nr. XIII-2166
2019-12-19 Lietuvos Respublikos žemės ūkio ministro įsakymas Nr. 3D-711
Plotas: 0.3019 ha
[rašas galioja: Nuo 2020-01-02

9.2.

Kultūros paveldo objektų ir vietovių teritorijos, jų apsaugos zonos (V skyrius, pirmasis skirsnis)
Daiktas: žemės sklypas Nr. 4400-4109-8857, aprašytas p. 2.1.
[registravimo pagrindas: 2019-06-06 Lietuvos Respublikos specialiųjų žemės naudojimo sąlygų įstatymas Nr. XIII-2166
2019-12-19 Lietuvos Respublikos žemės ūkio ministro įsakymas Nr. 3D-711
Plotas: 2.3982 ha
[rašas galioja: Nuo 2020-01-02

9.3.

Elektros tinklų apsaugos zonos (III skyrius, ketvirtasis skirsnis)
Daiktas: žemės sklypas Nr. 4400-4109-8857, aprašytas p. 2.1.
[registravimo pagrindas: 2019-06-06 Lietuvos Respublikos specialiųjų žemės naudojimo sąlygų įstatymas Nr. XIII-2166
2019-12-19 Lietuvos Respublikos žemės ūkio ministro įsakymas Nr. 3D-711
Plotas: 0.0289 ha
[rašas galioja: Nuo 2020-01-02

9.4.

Elektroninių ryšių tinklų elektroninių ryšių infrastruktūros apsaugos zonos (III skyrius, vienuoliktasis skirsnis)
Daiktas: žemės sklypas Nr. 4400-4109-8857, aprašytas p. 2.1.
[registravimo pagrindas: 2019-06-06 Lietuvos Respublikos specialiųjų žemės naudojimo sąlygų įstatymas Nr. XIII-2166
2019-12-19 Lietuvos Respublikos žemės ūkio ministro įsakymas Nr. 3D-711
Plotas: 0.0537 ha
[rašas galioja: Nuo 2020-01-02

10. Daikto registravimas ir kadastro žymos:

10.1.

Suformuotas padalijimo būdu (daikto registravimas)
Daiktas: žemės sklypas Nr. 4400-4109-8857, aprašytas p. 2.1.
[registravimo pagrindas: 2015-05-10 Nekilnojamojo daikto kadastro duomenų byla
2016-02-12 Nacionalinės žemės tarnybos teritorinio skyriaus vedėjo sprendimas Nr. 23SK-405-(14.23.110.)
Plotas: 2.3982 ha
[rašas galioja: Nuo 2016-04-05

10.2.

Kadastrinius matavimus atliko (kadastro žyma)
UAB "Geodezijos linija", a.k. 302641399
Daiktas: žemės sklypas Nr. 4400-4109-8857, aprašytas p. 2.1.
[registravimo pagrindas: 2015-05-10 Nekilnojamojo daikto kadastro duomenų byla
Kvalifikacijos pažymėjimas Nr. 2M-M-1845
[rašas galioja: Nuo 2016-04-05

11. Registro pastabos ir nuorodos:

Statiniai - Registro Nr. 35/69272

12. Kita informacija: įrašų nėra

13. Informacija apie duomenų sandoriui tikslinimą: įrašų nėra

Dokumentą atspausdino

VITALIJA BAUBLIENĖ

**PANEVĖŽIO GAMTOS MOKYKLA**

Biudžetinė įstaiga, Smėlynės g. 171, 37450 Panevėžys,
tel. (8~45) 57 75 21, el. paštas pgamtosmokykla@gmail.com, <http://www.gamtosmokykla.lt>
Duomenys kaupiami ir saugomi Juridinių asmenų registre, kodas 190862717

Panevėžio miesto savivaldybės administracijai

2022-03-06 Nr. SD-
Į 2022-04-01 Nr. 19-871(4.45E)

DĖL VALSTYBINĖS ŽEMĖS SKLYPO (SMĖLYNĖS G. 171) PANAUDOS SUTARTIES KEITIMO

Įvertinę tai, kad pagal Interreg Baltic Sea Region 2021-2027 programą finansuojamas projektas „Arčiau gamtos“ (toliau – Projektas) galės būti įgyvendinamas tik tuo atveju, jei žemės sklypą (Nr. 4400-4109-8857, Smėlynės g. 171) valdys Projekto vykdytojas, t. y. Panevėžio miesto savivaldybė, pritariame 2016-09-06 valstybinės žemės panaudos sutarties Nr. 23SUN-28-(14.23.56.) šalies (panaudos gavėjo) pakeitimui iš „Panevėžio gamtos mokykla“ į „Panevėžio miesto savivaldybė“.

Džiaugiamės, kad įgyvendinus Projektą bus sutvarkyta Panevėžio gamtos mokyklos teritorija ir sudarytos geresnės sąlygos mokinių ugdymui gamtoje.

Direktorė

Vaiva Jankauskienė

DETALŪS METADUOMENYS	
Dokumento sudarytojas (-ai)	Panevėžio gamtos mokykla 190862717, Smėlynės g. 171, Panevėžys, LT - 37450
Dokumento pavadinimas (antraštė)	DĖL VALSTYBINĖS ŽEMĖS SKLYPO (SMĖLYNĖS G. 171) PANAUDOS SUTARTIES KEITIMO
Dokumento registracijos data ir numeris	2022-04-06 Nr. SD-30
Dokumento gavimo data ir dokumento gavimo registracijos numeris	2022-04-06 Nr. 20-1851(4.45E)
Dokumento specifikacijos identifikavimo žymuo	ADOC-V1.0
Parašo paskirtis	Pasirašymas
Parašą sukūrusio asmens vardas, pavardė ir pareigos	Vaiva Jankauskienė, Direktorė
Sertifikatas išduotas	VAIVA JANKAUSKIENĖ LT
Parašo sukūrimo data ir laikas	2022-04-06 13:56:07 (GMT+03:00)
Parašo formatas	XAdES-T
Laiko žymoje nurodytas laikas	2022-04-06 13:56:18 (GMT+03:00)
Informacija apie sertifikavimo paslaugų teikėją	RCSC IssuingCA, VI Registru centras - i.k. 124110246 LT
Sertifikato galiojimo laikas	2020-09-09 16:49:53 – 2022-09-09 16:49:53
Informacija apie būdus, naudotus metaduomenų vientisumui užtikrinti	"Registravimas" paskirties metaduomenų vientisumas užtikrintas naudojant "RCSC IssuingCA, VI Registru centras - i.k. 124110246 LT" išduotą sertifikatą "Dokumentų valdymo sistema Avilys, Panevėžio miesto savivaldybės administracija, į.k. 288724610 LT", sertifikatas galioja nuo 2021-12-20 12:37:42 iki 2024-12-19 12:37:42 "Gauto dokumento registravimas" paskirties metaduomenų vientisumas užtikrintas naudojant "RCSC IssuingCA, VI Registru centras - i.k. 124110246 LT" išduotą sertifikatą "Dokumentų valdymo sistema Avilys, Panevėžio miesto savivaldybės administracija, į.k. 288724610 LT", sertifikatas galioja nuo 2021-12-20 12:37:42 iki 2024-12-19 12:37:42
Pagrindinio dokumento priedų skaičius	–
Pagrindinio dokumento pridedamų dokumentų skaičius	–
Priedamo dokumento sudarytojas (-ai)	–
Priedamo dokumento pavadinimas (antraštė)	–
Priedamo dokumento registracijos data ir numeris	–
Programinės įrangos, kuria naudojantis sudarytas elektroninis dokumentas, pavadinimas	Dokumentų valdymo sistema Avilys, versija 3.5.51
Informacija apie elektroninio dokumento ir elektroninio (-ių) parašo (-ų) tikrinimą (tikrinimo data)	Atitinka specifikacijos keliamus reikalavimus. Visi dokumente esantys elektroniniai parašai galioja (2022-04-06 15:58:34)
Paieškos nuoroda	–
Papildomi metaduomenys	Nuorašą suformavo 2022-04-06 15:58:40 Dokumentų valdymo sistema Avilys



1,2,



VALSTYBĖS ĮMONĖ REGISTRŲ CENTRAS
Lvovo g. 25-101, 09320 Vilnius, tel. (8 5) 2688 262, el. p. info@registrucentras.lt
Duomenys kaupiami ir saugomi Juridinių asmenų registre, kodas 124110246

NEKILNOJAMOJO TURTO REGISTRO DUOMENŲ BAZĖS IŠRAŠAS

2022-05-03 09:27:04

1. Nekilnojamojo turto registre įregistruotas turtas:

Registro Nr.: 44/2037372
Registro tipas: Žemės sklypas
Sudarymo data: 2016-02-24
Adresas: Panevėžys, Smėlynės g. 169A

2. Nekilnojamieji daiktai:

2.1. Žemės sklypas
Unikalus daikto numeris: 4400-4109-9021
Žemės sklypo kadastro numeris ir kadastro vietovės pavadinimas: 2701/0001:468 Panevėžio m. k.v.
Daikto pagrindinė naudojimo paskirtis: Kita
Žemės sklypo naudojimo būdas: Visuomeninės paskirties teritorijos
Statusas: Suformuotas padalijus daiktą
Daikto istorinė kilmė: Gautas padalijus daiktą, unikalus daikto numeris 2701-0001-0212
Žemės sklypo plotas: 0.4267 ha
Žemės ūkio naudmenų plotas viso: 0.3922 ha
iš jo: pievų ir natūralių ganyklų plotas: 0.3922 ha
Kelių plotas: 0.0107 ha
Kitos žemės plotas: 0.0238 ha
Žemės ūkio naudmenų našumo balas: 40.0
Matavimų tipas: Žemės sklypas suformuotas atliekant kadastrinius matavimus
Vidutinė rinkos vertė: 26100 Eur
Vidutinės rinkos vertės nustatymo data: 2015-10-06
Vidutinės rinkos vertės nustatymo būdas: Masinis vertinimas
Kadastro duomenų nustatymo data: 2015-04-07
Teritorija, kurioje taikomos specialiosios žemės naudojimo sąlygos: Elektros tinklų apsaugos zonos (III skyrius, ketvirtasis skirsnis)
Teritorijos unikalus numeris: 100165089
Teritorijos nustatymo data: 2021-12-07
Žymos apie teritoriją padarymo data: 2021-12-21

3. Daikto priklausiniai iš kito registro: įrašų nėra**4. Nuosavybė:**

4.1. Nuosavybės teisė
Savininkas: LIETUVOS RESPUBLIKA, a.k. 111105555
Daiktas: žemės sklypas Nr. 4400-4109-9021, aprašytas p. 2.1.
Įregistravimo pagrindas: 1998-06-25 Apskritis viršininko įsakymas Nr. 643Ž
2016-02-12 Nacionalinės žemės tarnybos teritorinio skyriaus vedėjo sprendimas Nr. 23SK-405-(14.23.110.)
Įrašas galioja: Nuo 2016-04-05

5. Valstybės ir savivaldybių žemės patikėjimo teisė:

5.1. Valstybinės žemės patikėjimo teisė
Patikėtinis: Nacionalinė žemės tarnyba prie Žemės ūkio ministerijos, a.k. 188704927
Daiktas: žemės sklypas Nr. 4400-4109-9021, aprašytas p. 2.1.
Įregistravimo pagrindas: 1998-06-25 Apskritis viršininko įsakymas Nr. 643Ž
2016-02-12 Nacionalinės žemės tarnybos teritorinio skyriaus vedėjo sprendimas Nr. 23SK-405-(14.23.110.)
Įrašas galioja: Nuo 2016-04-05

6. Kitos daiktinės teisės:

6.1. Servitutas - teisė naudoti požemines, antžemines komunikacijas (tarnaujantis)
Daiktas: žemės sklypas Nr. 4400-4109-9021, aprašytas p. 2.1.
Įregistravimo pagrindas: 2016-02-12 Nacionalinės žemės tarnybos teritorinio skyriaus vedėjo sprendimas Nr. 23SK-405-(14.23.110.)
Plotas: 0.0783 ha
Aprašymas: Plane pažymėtas simboliu S2
Įrašas galioja: Nuo 2016-04-05

6.2. Servitutas - teisė aptarnauti požemines, antžemines komunikacijas (tarnaujantis)
Daiktas: žemės sklypas Nr. 4400-4109-9021, aprašytas p. 2.1.
Įregistravimo pagrindas: 2016-02-12 Nacionalinės žemės tarnybos teritorinio skyriaus vedėjo sprendimas Nr. 23SK-405-(14.23.110.)
Plotas: 0.0783 ha
Aprašymas: Plane pažymėtas simboliu S2

1, 2

Įrašas galioja: Nuo 2016-04-05

6.3.

Servitutas - teisė tiesti požemines, antžemines komunikacijas (tarnaujantis)
Daiktas: žemės sklypas Nr. 4400-4109-9021, aprašytas p. 2.1.
Įregistravimo pagrindas: 2016-02-12 Nacionalinės žemės tarnybos teritorinio skyriaus vedėjo sprendimas Nr. 23SK-405-(14.23.110.)
Plotas: 0.0783 ha
Aprašymas: Plane pažymėtas simboliu S2
Įrašas galioja: Nuo 2016-04-05

6.4.

Kelio servitutas - teisė važiuoti transporto priemonėmis (tarnaujantis)
Daiktas: žemės sklypas Nr. 4400-4109-9021, aprašytas p. 2.1.
Įregistravimo pagrindas: 2016-02-12 Nacionalinės žemės tarnybos teritorinio skyriaus vedėjo sprendimas Nr. 23SK-405-(14.23.110.)
Plotas: 0.0107 ha
Aprašymas: Plane pažymėtas simboliu S1
Įrašas galioja: Nuo 2016-04-05

7. Juridiniai faktai:

7.1.

Nekilnojamas daiktas yra nekilnojamųjų kultūros vertybių teritorijoje (jų apsaugos zonoje)
Daiktas: žemės sklypas Nr. 4400-4109-9021, aprašytas p. 2.1.
Įregistravimo pagrindas: 2017-08-07 Kultūros paveldo departamento pranešimas Nr. 08-01
Aprašymas: 2007-04-26 Vertinimo tarybos aktas Nr.: PN-RM-02 ; 2014-06-19 Vertinimo tarybos aktas Nr.: PN-RM-02/1
Įrašas galioja: Nuo 2017-08-24

8. Žymos: įrašų nėra**9. Teritorijos, kuriose taikomos specialiosios žemės naudojimo sąlygos:**

9.1.

Elektros tinklų apsaugos zonos (III skyrius, ketvirtasis skirsnis)
Daiktas: žemės sklypas Nr. 4400-4109-9021, aprašytas p. 2.1.
Įregistravimo pagrindas: 2019-06-06 Lietuvos Respublikos specialiųjų žemės naudojimo sąlygų įstatymas Nr. XIII-2166
2019-12-19 Lietuvos Respublikos žemės ūkio ministro įsakymas Nr. 3D-711
Plotas: 0.0551 ha
Įrašas galioja: Nuo 2020-01-02

9.2.

Elektroninių ryšių tinklų elektroninių ryšių infrastruktūros apsaugos zonos (III skyrius, vienuoliktasis skirsnis)
Daiktas: žemės sklypas Nr. 4400-4109-9021, aprašytas p. 2.1.
Įregistravimo pagrindas: 2019-06-06 Lietuvos Respublikos specialiųjų žemės naudojimo sąlygų įstatymas Nr. XIII-2166
2019-12-19 Lietuvos Respublikos žemės ūkio ministro įsakymas Nr. 3D-711
Plotas: 0.0229 ha
Įrašas galioja: Nuo 2020-01-02

10. Daikto registravimas ir kadastro žymos:

10.1.

Suformuotas padalijimo būdu (daikto registravimas)
Daiktas: žemės sklypas Nr. 4400-4109-9021, aprašytas p. 2.1.
Įregistravimo pagrindas: 2015-10-06 Nekilnojamojo daikto kadastro duomenų byla
2016-02-12 Nacionalinės žemės tarnybos teritorinio skyriaus vedėjo sprendimas Nr. 23SK-405-(14.23.110.)
Plotas: 0.4267 ha
Įrašas galioja: Nuo 2016-04-05

10.2.

Kadastrinius matavimus atliko (kadastro žyma)
Uždaroji akcinė bendrovė "Kelprojektas", a.k. 234004210
Daiktas: žemės sklypas Nr. 4400-4109-9021, aprašytas p. 2.1.
Įregistravimo pagrindas: 2015-10-06 Nekilnojamojo daikto kadastro duomenų byla
Kvalifikacijos pažymėjimas Nr. 2M-M-2055
Įrašas galioja: Nuo 2016-04-05

11. Registro pastabos ir nuorodos: įrašų nėra**12. Kita informacija:** įrašų nėra**13. Informacija apie duomenų sandoriui tikslinimą:** įrašų nėra

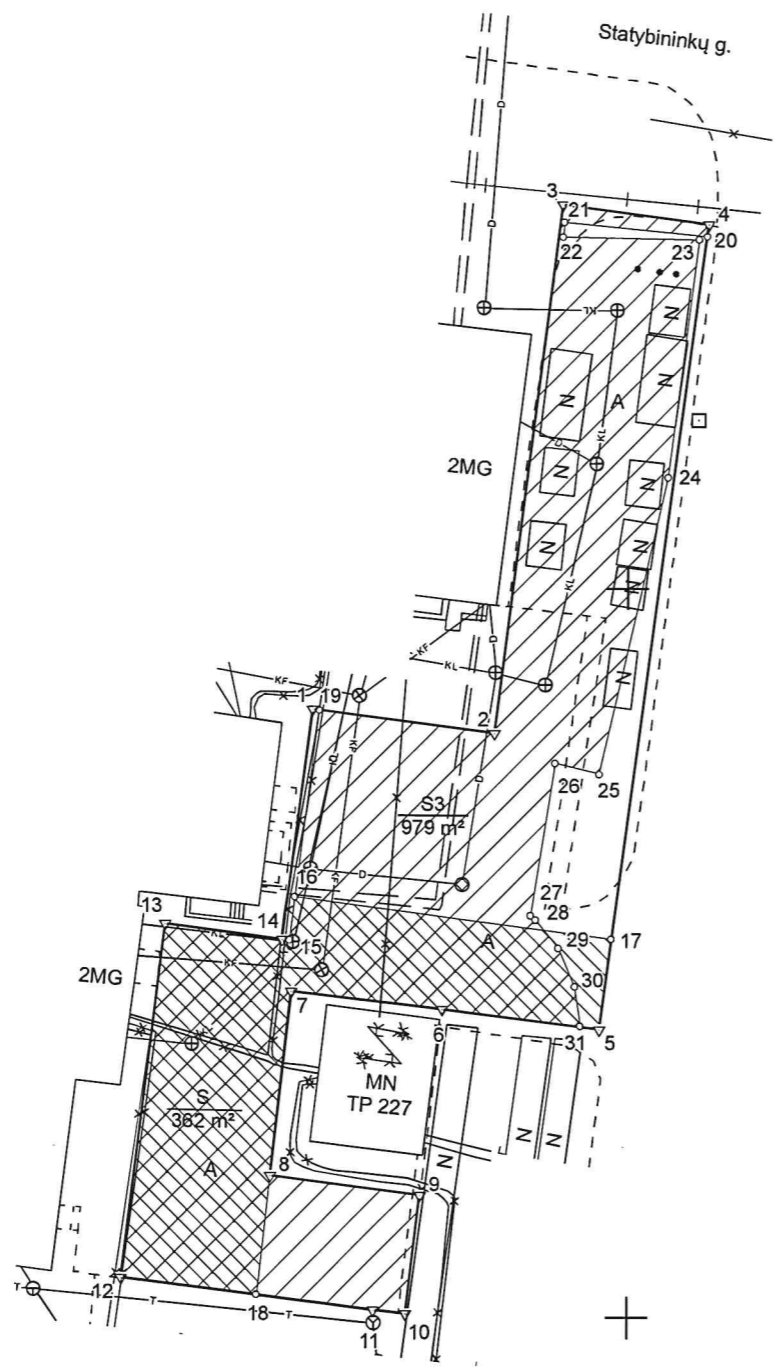
Dokumentą atspausdino

VITALIJA BAUBLIENĖ



ŽEMĖS SKLYPO PLANAS M 1:500

Sklypo plotas 1107 m²



Linijų ilgiai	
1-2	12.62
2-3	36.61
3-4	10.20
4-5	55.77
5-6	10.81
6-7	10.52
7-8	12.70
8-9	10.42
9-10	8.21
10-11	2.21
11-12	17.54
12-13	24.43
13-14	8.10
14-1	15.94

520500

520550

520600

Kadastras:	vietovė	Panevėžio m.	blokas	sklypas
Žemės sklypo kadastro Nr.	2	7	0	1 0 0 1 5

Savivaldybė	Panevėžio m.
Seniūnija	
Gyvenamoji vietovė	Panevėžio m.
Gatvė, namo Nr.	Proj. Nr. 48

Gretimybė	Gretimo žemės sklypo kadastro Nr.	Pastabos
1-4		VŽF
4-5		Proj. Nr. 44
5-6		Proj. Nr. 50
6-9	2701/0015: 141	Geodeziniai matavimai
9-11		Proj. Nr. 50
11-12	2701/0015: 36	Geodeziniai matavimai (S-443)
12-13		VŽF
13-14-1	2701/0015: 44	Geodeziniai matavimai

Su pagal 2022 m. kovo mėn. 04 d. atliktą žemės sklypo ribų paženklinimą-parodymą parengtame žemės sklypo plane išbraizytomis ribomis ir apskaičiuotu žemės sklypo plotu sutinku:

I. Panevėžio miesto savivaldybė
 (vardas, pavardė) *Tomas Jukna* 2022-03-15
 (parašas) (data)



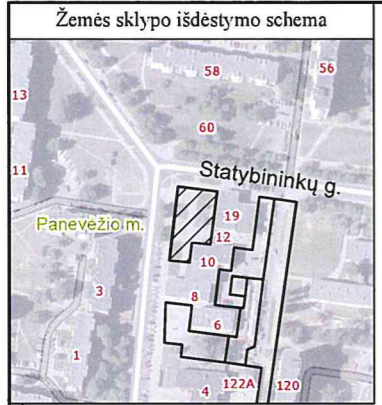
UAB "Inžinerija LT"

INŽINERIJA LT
Geodezija • Projektavimas

Uždaroji akcinė bendrovė "Inžinerija LT", įmonės kodas: 302677178 Klaipešos g. 15, LT-96332 Kretingalė, Gražiosios g. 3A, LT-50246 Kaunas, Aušros al. 66A-202, LT 76233

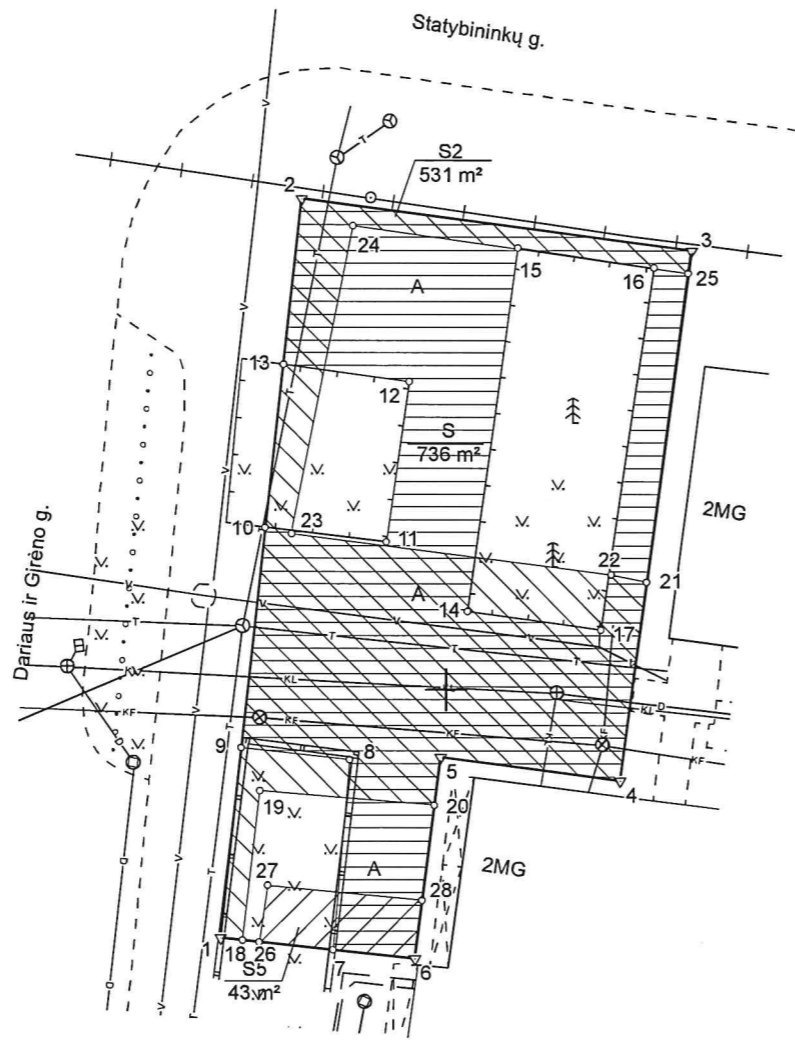
Pareigos	Parašas	Vardas ir pavardė	Data
Direktorius	<i>[Signature]</i>	VOLDEMARAS ČIUNKA	2022-03-01

Matininko kvalifikacijos pažymėjimo Nr.: 2M-M-1182 GEO OBJEKTO KODAS: 4400-5835-0896



ŽEMĖS SKLYPO PLANAS M 1:500

Sklypo plotas 1169 m²



Linijų ilgiai	
1-2	51.04
2-3	27.01
3-4	36.70
4-5	12.49
5-6	13.94
6-1	13.44

520450

520500

520550

Kadastras:	vietovė	Panevėžio m.	blokas	sklypas
Žemės sklypo kadastro Nr.		2 7 0 1	0 0 1 5	

Savivaldybė	Panevėžio m.
Seniūnija	
Gyvenamoji vietovė	Panevėžio m.
Gatvė, namo Nr.	Proj. Nr. 47

Gretimybė	Gretimo žemės sklypo kadastro Nr.	Pastabos
1-4		VŽF
4-6	2701/0015:44	Geodeziniai matavimai
6-1		VŽF

Su pagal 2022 m. kovo mėn. 01 d. atliktą žemės sklypo ribų pažėklinimą-parodymą parengtame žemės sklypo plane išbraizytais ribomis ir apskaičiuotu žemės sklypo plotu sutinku:

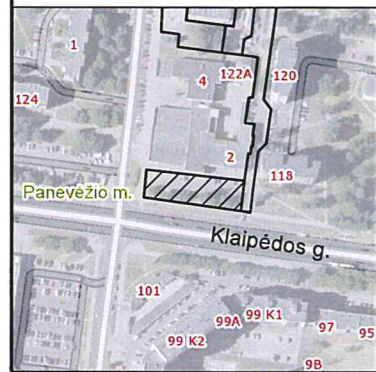
1. Panevėžio miesto savivaldybė
(vardas, pavardė) *[Signature]* 2022-03-15
(parašas) (data)

INŽINERIJA LT
Geodezija • Projektavimas

Uždaroji akcinė bendrovė "Inžinerija LT", įmonės kodas: 302677178 Klaipėdos g. 15, LT-96332 Kretingalė, Gražinos g. 3A, LT-50246 Kaunas, Aušros al. 66A-202, LT 76233

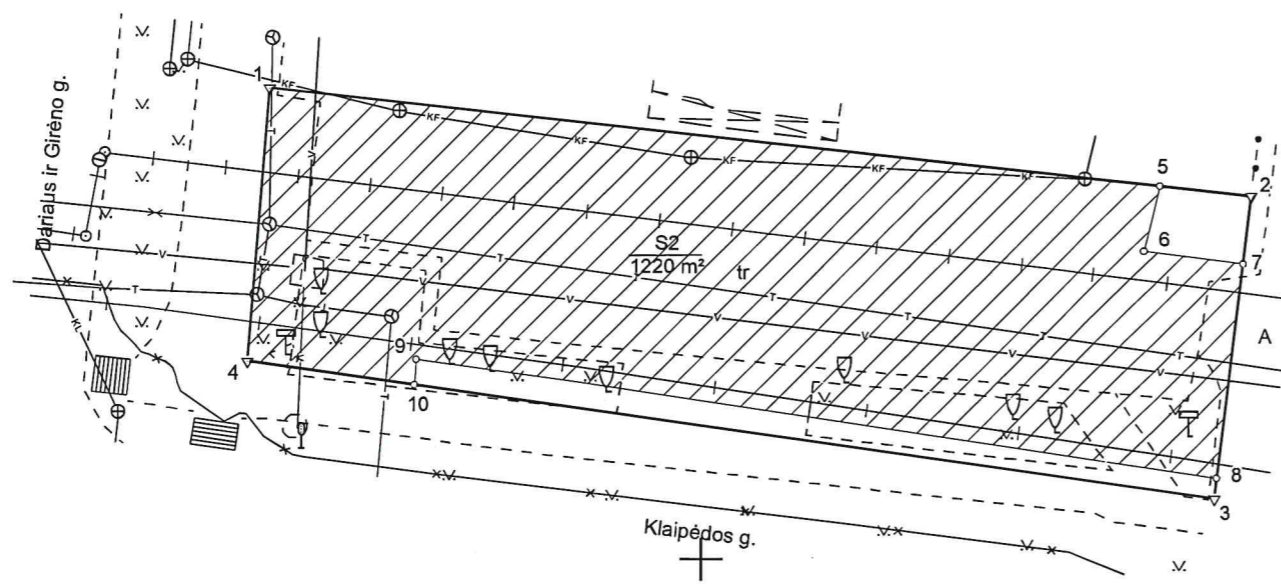
Pareigos	Parašas	Vardas ir pavardė	Data
Direktorius	<i>[Signature]</i>	VOIDEMARAS ČIUNKA	2022-03-01
Matininko kvalifikacijos pažymėjimo Nr.: 2M-M-1182		GEO OBJEKTO KODAS: 4400-5835-0868	

Žemės sklypo išdėstymo schema



ŽEMĖS SKLYPO PLANAS M 1:500

Sklypo plotas 1340 m²



617

6177250

Linijų ilgiai	
1-2	67.86
2-3	20.94
3-4	67.07
4-1	18.81

520450

520500

520550

Kadastro:	vietovė	Panevėžio m.	blokas	sklypas
Žemės sklypo kadastro Nr.		2 7 0 1	0 0 1 5	

Savivaldybė	Panevėžio m.
Seniūnija	
Gyvenamoji vietovė	Panevėžio m.
Gatvė, namo Nr.	Proj. Nr. 42

Gretimybė	Gretimo žemės sklypo kadastro Nr.	Pastabos
1-2	2701/0015:13	Geodeziniai matavimai
2-3		Proj. Nr. 44
3-4	2701/7001:88	Geodeziniai matavimai
4-1		VŽF

Su pagal 2022 m. kovo mėn. 01 d. atliktą žemės sklypo ribų paženklinimą-parodymą parengtame žemės sklypo plane išbraižytomis ribomis ir apskaičiuotu žemės sklypo plotu sutinku:

1. Panevėžio miesto savivaldybė
(vardas, pavardė) *Tomas Jukna* (parašas) 2022-03-15 (data)



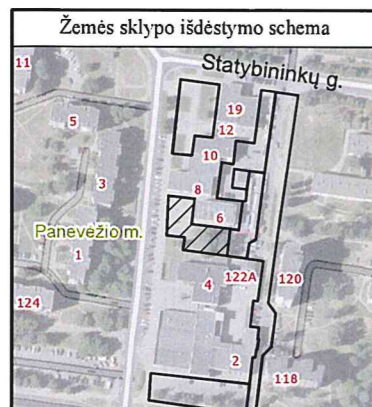
UAB "Inžinerija LT"

INŽINERIJA Geodezija • Projektavimas

Uždaroji akcinė bendrovė "Inžinerija LT", įmonės kodas: 302677178 Klaipėdos g. 15, LT-96332 Kretingalė, Gražinos g. 3A, LT-50246 Kaunas, Aušros al. 66A-202, LT 76233

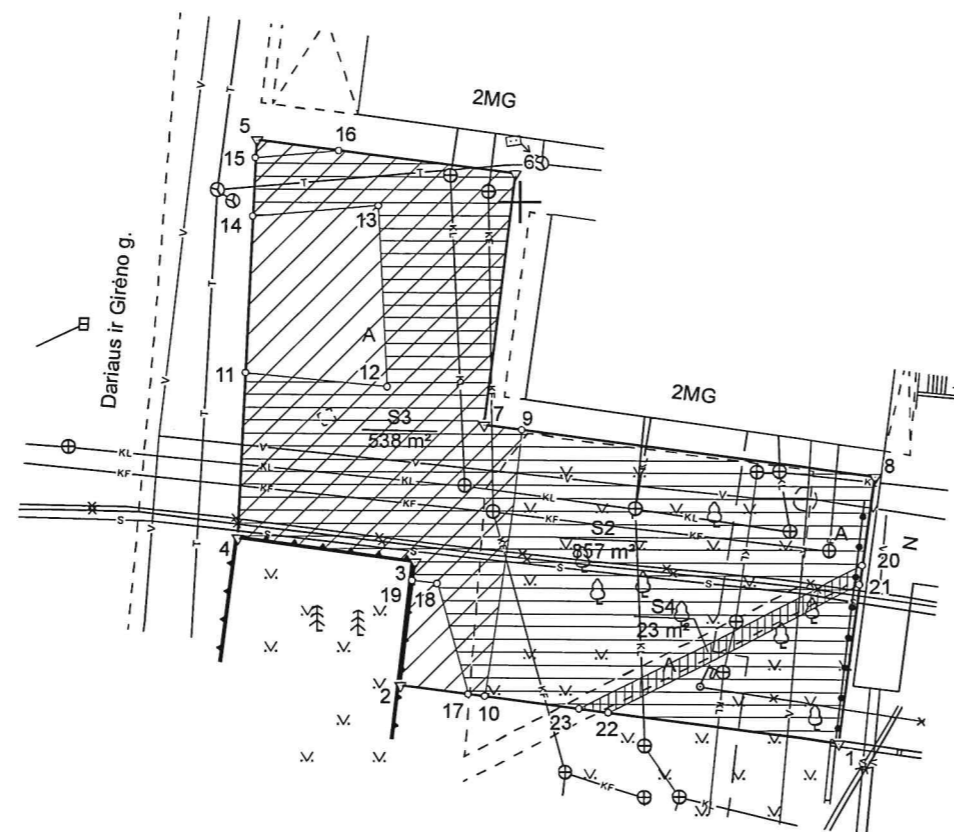
Pareigos	Parašas	Vardas ir pavardė	Data
Direktorius	<i>[Signature]</i>	VOLDEMARAS ČIUNKA	2022-03-01

Matininko kvalifikacijos pažymėjimo Nr.: 2M-M-1182 GEO OBJEKTO KODAS: 4400-5835-0702



ŽEMĖS SKLYPO PLANAS M 1:500

Sklypo plotas 990 m²



Linijų ilgiai	
1-2	30.47
2-3	8.49
3-4	12.28
4-5	27.37
5-6	17.92
6-7	17.43
7-8	27.10
8-1	18.49

Kadastro:	vietovė	Panevėžio m.	blokas	sklypas
Žemės sklypo kadastro Nr.		2 7 0 1	0 0 1 5	

Savivaldybė	Panevėžio m.
Seniūnija	
Gyvenamoji vietovė	Panevėžio m.
Gatvė, namo Nr.	Proj. Nr. 45

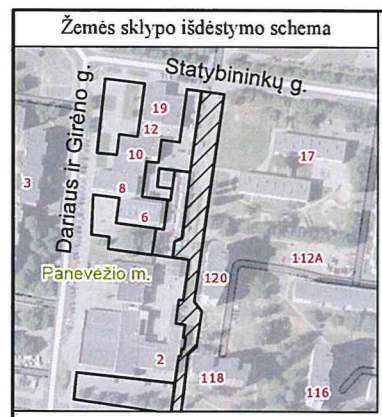
Gretimybė	Gretimo žemės sklypo kadastro Nr.	Pastabos
1-4	2701/0015:13	Geodeziniai matavimai
4-6		VŽF
6-8	2701/0015:36	Geodeziniai matavimai (S-443)
8-1		Proj. Nr. 50

Su pagal 2022 m. kovo mėn. 01 d. atliktą žemės sklypo ribų paženklinimą-parodymą parengtame žemės sklypo plane išbraizytais ribomis ir apskaičiuotu žemės sklypo plotu sutinku:

1. Panevėžio miesto savivaldybė
(vardas, pavardė) *Tomas [Signature]* 2022-03-15
(paršas) (data)

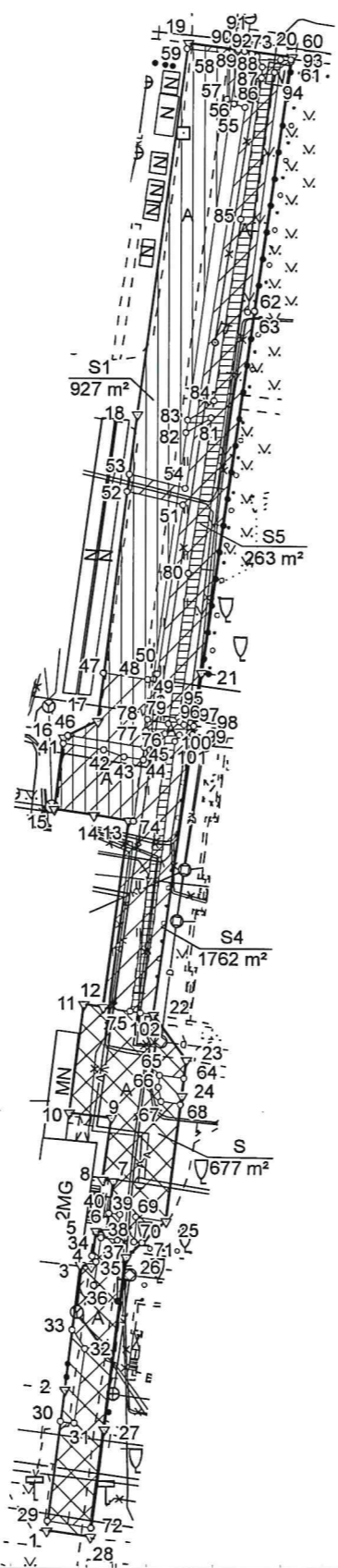


INŽINERIJA LT Geodezija • Projektavimas		UAB "Inžinerija LT"	
Uždaroji akcinė bendrovė "Inžinerija LT", įmonės kodas: 302677178 Klaipėdos g. 15, LT-96332 Kretingalė, Gražinos g. 3A, LT-50246 Kaunas, Aušros al. 66A-202, LT 76233			
Pareigos	Parašas	Vardas ir pavardė	Data
Direktorius	<i>[Signature]</i>	VOLDEMARAS ČIUNKA	2022-03-01
Matininko kvalifikacijos pažymėjimo Nr.: 2M-M-1182		GEO OBJEKTO KODAS: 4400-5835-0846	



ŽEMĖS SKLYPO PLANAS M 1:1000

Sklypo plotas 2692 m²



Linijų ilgiai	
1-2	20.94
2-3	18.59
3-4	1.56
4-5	5.31
5-6	1.58
6-7	7.60
7-8	1.66
8-9	9.25
9-10	6.19
10-11	16.19
11-12	2.85
12-13	27.92
13-14	5.30
14-15	5.90
15-16	10.68
16-17	5.61
17-18	45.85
18-19	55.77
19-20	15.47
20-21	92.47
21-22	51.31
22-23	8.38
23-24	5.34
24-25	18.74
25-26	7.96
26-27	25.73
27-28	15.97
28-1	6.50

Kadastro:	vietovė	Panevėžio m.	blokas	sklypas
Žemės sklypo kadastro Nr.		2 7 0 1	0 0 1	5

Savivaldybė	Panevėžio m.
Seniūnija	
Gyvenamoji vietovė	Panevėžio m.
Gatvė, namo Nr.	Proj. Nr. 44

Gretimybė	Gretimio žemės sklypo kadastro Nr.	Pastabos
1-2		Proj. Nr. 42
2-3	2701/0015:13	Geodeziniai matavimai
3-10	2701/0015:23	Geodeziniai matavimai (S-443)
10-14	2701/0015:13	Geodeziniai matavimai
14-15		VŽF
15-18		Proj. Nr. 50
18-19		Proj. Nr. 48
19-20		VŽF
20-21	2701/0015:115	Geodeziniai matavimai
21-28		VŽF
28-1	2701/7001:88	Geodeziniai matavimai

Su pagal 2022 m. kovo mėn. 01 d. atliktą žemės sklypo ribų pažėklinimą-parodymą parengtame žemės sklypo plane išbraizytomis ribomis ir apskaičiuotu žemės sklypo plotu sutinku:

1. Panevėžio miesto savivaldybė (vardas, pavardė) *[Signature]* (parašas) 2022-03-17 (data)



INŽINERIJA Geodezija • Projektavimas		UAB "Inžinerija LT"	
Uždaroji akcinė bendrovė "Inžinerija LT", įmonės kodas: 302677178 Klaipėdos g. 15, LT-96332 Kretingalė, Gražinis g. 3A, LT-50246 Kaunas, Aušros al. 66A-202, LT 76233			
Pareigos	Parašas	Vardas ir pavardė	Data
Direktorius	<i>[Signature]</i>	VOLDEMARAS ČIUNKA	2022-03-01
Matininko kvalifikacijos pažymėjimo Nr.: 2M-M-1182		GEO OBJEKTO KODAS: 4400-5835-0746	

ŽEMĖS SKLYPO PLANAS M 1:1000

Žemės sklypo plotas 2692 m²

Žemės sklypo kadastro numeris:	kodas	blokas	sklypas
	2 7 0 1	0 0 1 5	

KOORDINAČIŲ ŽINIARAŠTIS

Koordinacijų sistema: LKS-94															
Taško Nr.	Kodas	X	Y	Taško Nr.	Kodas	X	Y	Taško Nr.	Kodas	X	Y	Taško Nr.	Kodas	X	Y
1	R	6177254.28	520535.20	36	S	6177290.57	520542.06	71	S	6177296.89	520549.16	87	S	6177471.57	520566.59
2	R	6177275.06	520537.79	37	S	6177297.56	520543.07	72	S	6177254.64	520541.80	88	S	6177473.05	520565.85
3	R	6177293.51	520540.09	38	S	6177297.29	520545.54	73	S	6177474.09	520563.02	89	S	6177473.47	520565.07
4	R	6177293.37	520541.64	39	S	6177301.04	520545.84	74	S	6177359.37	520547.73	90	S	6177473.86	520563.98
5	R	6177298.64	520542.30	40	S	6177301.26	520544.24	75	S	6177331.20	520547.34	91	S	6177473.86	520562.99
6	R	6177298.45	520543.87	41	S	6177370.92	520537.31	76	S	6177372.47	520552.35	92	S	6177474.09	520563.02
7	R	6177305.99	520544.84	42	S	6177369.98	520543.25	77	S	6177372.86	520549.52	93	S	6177472.69	520570.86
8	R	6177306.22	520543.20	43	S	6177368.97	520546.30	78	S	6177374.55	520549.76	94	S	6177470.80	520568.35
9	R	6177315.38	520544.49	44	S	6177368.50	520549.16	79	S	6177373.95	520552.92	95	S	6177374.84	520554.43
10	R	6177316.14	520538.35	45	S	6177370.43	520549.26	80	S	6177396.33	520555.86	96	S	6177374.19	520554.68
11	R	6177332.19	520540.44	46	S	6177372.06	520537.95	81	S	6177419.45	520559.26	97	S	6177373.81	520555.24
12	R	6177331.81	520543.26	47	S	6177381.41	520543.17	82	S	6177417.18	520555.44	98	S	6177373.61	520556.80
13	R	6177359.48	520547.00	48	S	6177380.46	520549.75	83	S	6177419.04	520555.69	99	S	6177372.35	520556.62
14	R	6177360.34	520541.77	49	S	6177381.29	520550.95	84	S	6177421.96	520559.67	100	S	6177372.27	520554.60
15	R	6177361.13	520535.92	50	S	6177381.29	520551.18	85	S	6177448.95	520563.48	101	S	6177371.31	520553.92
16	R	6177371.72	520537.30	51	S	6177406.43	520555.01	86	S	6177469.91	520566.55	102	S	6177330.97	520548.82
17	R	6177374.32	520542.27	52	S	6177408.37	520546.61								
18	R	6177419.80	520548.06	53	S	6177410.93	520546.93								
19	R	6177475.06	520555.57	54	S	6177408.88	520555.38								
20	R	6177473.04	520570.91	55	S	6177465.58	520564.08								
21	R	6177381.49	520557.92	56	S	6177466.07	520562.43								
22	R	6177330.69	520550.71	57	S	6177466.77	520561.47								
23	R	6177323.99	520555.74	58	S	6177473.62	520561.46								
24	R	6177318.69	520555.07	59	S	6177474.21	520555.46								
25	R	6177300.10	520552.69	60	S	6177472.43	520570.82								
26	R	6177294.75	520546.79	61	S	6177472.64	520569.33								
27	R	6177269.22	520543.61	62	S	6177435.19	520564.53								
28	R	6177253.37	520541.64	63	S	6177435.31	520565.56								
29	S	6177255.66	520535.37	64	S	6177321.26	520555.39								
30	S	6177270.40	520537.21	65	S	6177321.72	520551.68								
31	S	6177270.15	520539.27	66	S	6177319.93	520551.52								
32	S	6177281.17	520540.80	67	S	6177317.84	520551.98								
33	S	6177284.01	520538.91	68	S	6177317.44	520554.91								
34	S	6177294.91	520541.83	69	S	6177300.70	520548.27								
35	S	6177294.05	520542.43	70	S	6177297.03	520547.95								
Žemės sklypo centro koordinatės				Darbo LitPOS laikas											
Koordinacijų sistema		Koordinatės X/Y		Data		2022-03-01									
Valstybinė LKS-1994		X=6177380.59 Y=520551.91		Prisijungta		10:00									
				Atsijungta		11:32									
Žiniaraštį sudarė: VOLDEMARAS ČIUNKA				2M-M-1182				2022-03-01							
v. pavardė				kval. paž. nr.				parašas				data			

Ištrauka iš Lietuvos Respublikos administracinių nusižengimų kodekso: 112 straipsnis. Nuolatinių žemėnaudos riboženklų sunaikinimas arba sugadinimas užtraukia baudą nuo septyniasdešimt iki vieno šimto keturiasdešimt eurų.



Duomenys apie teritorijas, kuriose taikomos specialiosios žemės naudojimo sąlygos			
Eilės Nr.	Teritorijos, kurioje taikomos specialiosios žemės naudojimo sąlygos, kodas	Teritorijos, kurioje taikomos specialiosios žemės naudojimo sąlygos, pavadinimas	Teritorijos, kurioje taikomos specialiosios žemės naudojimo sąlygos, plotas, m ²
1	101	Elektroninių ryšių tinklų elektroninių ryšių infrastruktūros apsaugos zonos (III skyrius, vienuoliktasis skirsnis)	88
2	106	Elektros tinklų apsaugos zonos (III skyrius, ketvirtasis skirsnis)	913
3	109	Skirstomųjų dujotiekių apsaugos zonos (III skyrius, šeštasis skirsnis)	41
4	149	Vandens tiekimo ir nuotekų, paviršinių nuotekų tvarkymo infrastruktūros apsaugos zonos (III skyrius, dešimtas skirsnis)	512
5	165	Aerodromo apsaugos zonos (III skyrius, pirmasis skirsnis)	2692

Duomenys apie žemės sklypo servitutus			
Eilės Nr.	Servituto kodas	Nekilnojamojo turto registre įrašyto ar teritorijų planavimo dokumente nustatyto servituto pavadinimas ir rūšis	Servituto plotas, m ²
1	203	Kelio servitutas - teisė važiuoti transporto priemonėmis (tarnaujantis)	677
2	203	Kelio servitutas - teisė važiuoti transporto priemonėmis (tarnaujantis)	927
3	206	Servitutas - teisė tiesti požemines, antžemines komunikacijas (tarnaujantis)	2692
4	207	Servitutas - teisė aptarnauti požemines, antžemines komunikacijas (tarnaujantis)	2692
5	208	Servitutas - teisė naudoti požemines, antžemines komunikacijas (tarnaujantis)	1762
6	202	Kelio servitutas - teisė naudotis pėsčiųjų taku (tarnaujantis)	263



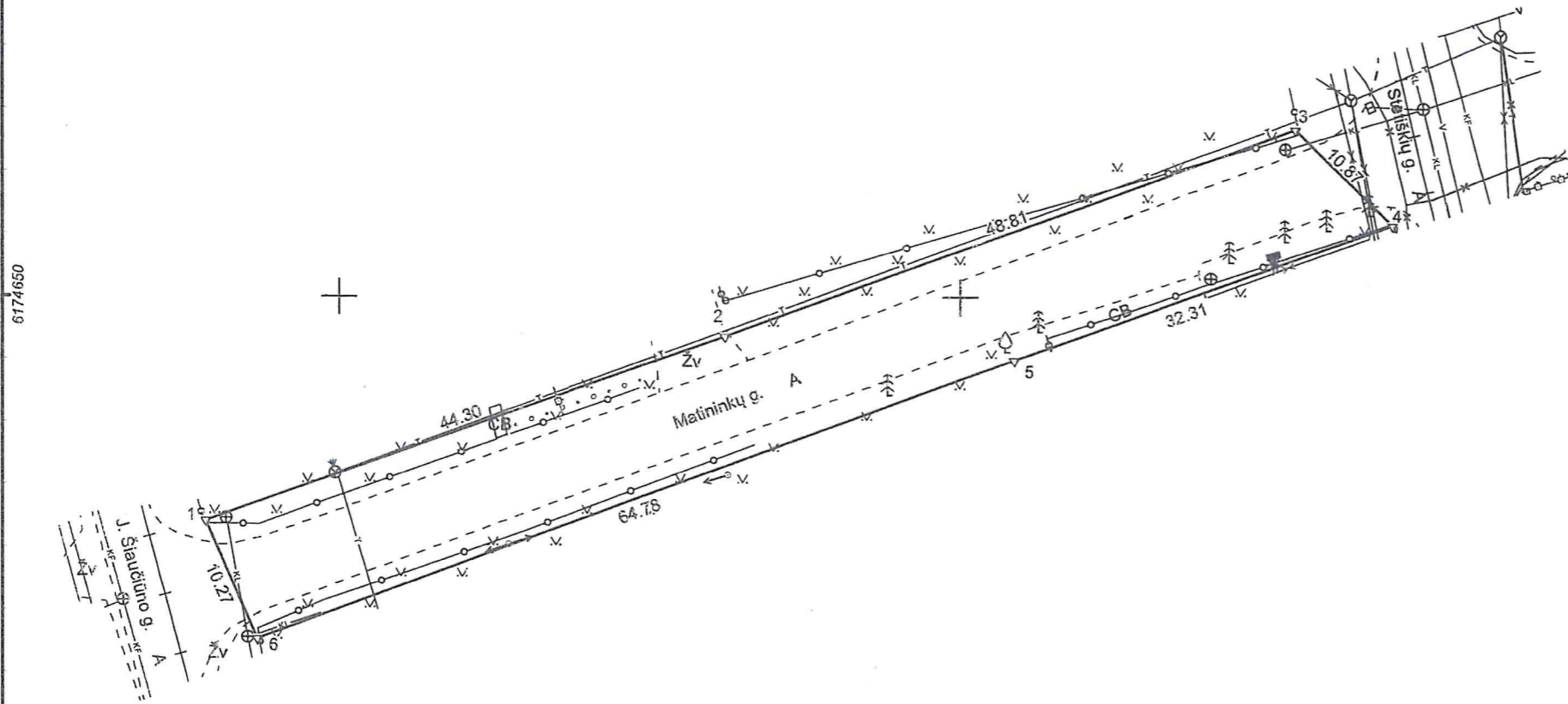
ŽEMĖS SKLYPO PLANAS M 1:500

Sklypo plotas 936 m²

Kadastro:	vietovė	Panevėžio m.	blokas	sklypas
Žemės sklypo kadastro Nr.		2 7 0 1	7 0 0 1	

Savivaldybė	Panevėžio m.
Seniūnija	
Gyvenamoji vietovė	Panevėžio m.
Gatvė, namo Nr.	Matininkų g.

Gretimybė	Gretimo žemės sklypo kadastro Nr.	Pastabos
-----------	-----------------------------------	----------



Su pagal atliktą žemės sklypo ribų paženklinimą-parodymą parengtame žemės sklypo plane išbraizytais ribomis ir apskaičiuotu žemės sklypo plotu sutinku:

Žemės sklypo savininkas(naudotojas):
 1. Panevėžio miesto savivaldybė
 (vardas, pavardė) **Tomas Jukaitis** (parašas) **2022-04-20** (data)



INŽINERIJA LT
 Geodezija • Projektavimas

UAB "Inžinerija LT"
 į.k. 302677178 Pramonės pr. 23, Kaunas info@inzerijalt.lt, +370 684 42244

Pareigos	Parašas	Vardas ir pavardė	Data
Matininkas-Geodezininkas	<i>[Signature]</i>	AITIS JOKUBAUSKAS	2022-04-20
Matininkė - geodezininkė	<i>[Signature]</i>	ANDŽELIKA UBARTIENĖ	2022-04-20

Matininko kvalifikacijos pažymėjimo Nr.: 2M-M-2232 GEO OBJEKTO KODAS: 4400-5867-7071



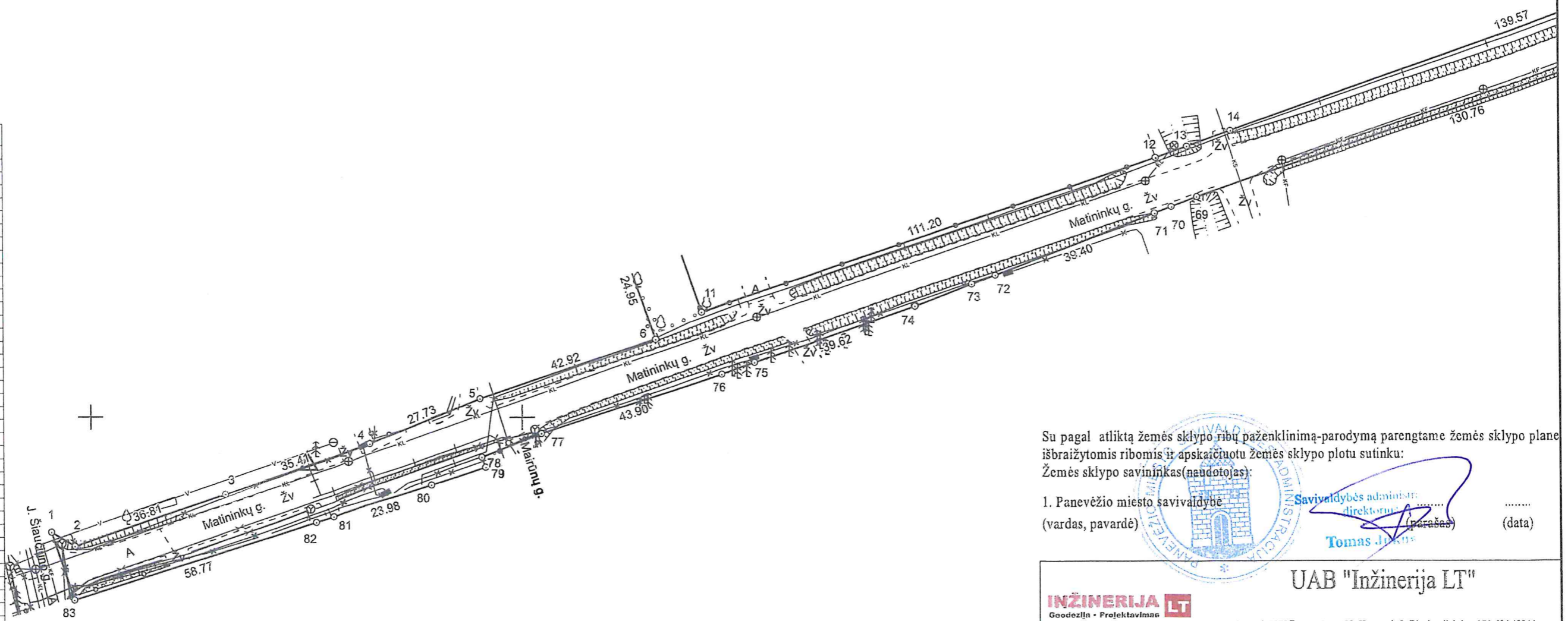
ŽEMĖS SKLYPO PLANAS M 1:1000

Sklypo plotas 17238 m²

Kadastro:	vietovė	Panevėžio m.	blokas	sklypas
Žemės sklypo kadastro Nr.	2 7 0 1 7 0 0 1			
Savivaldybė	Panevėžio m.			
Seniūnija				
Gyvenamoji vietovė	Panevėžio m.			
Gatvė, namo Nr.	Matininkų g.			
Gretimybė	Gretimo žemės sklypo kadastro Nr.	Pastabos		

6174800

Linijų ilgiai	
1-2	6.29
9-10	11.80
12-13	7.51
13-14	11.00
15-16	10.01
17-18	3.01
18-19	12.19
21-22	16.04
23-24	7.80
25-26	9.25
26-27	4.57
27-28	9.31
29-30	11.45
36-37	13.72
38-39	8.47
39-40	1.23
41-42	0.93
42-43	7.80
43-44	1.71
45-46	14.78
46-47	10.76
47-48	13.83
48-49	5.67
50-51	0.67
54-55	18.07
55-56	19.08
60-61	4.86
62-63	6.64
63-64	3.39
67-68	8.53
69-70	6.35
70-71	4.09
72-73	5.77
73-74	14.06
75-76	8.13
77-78	14.76
78-79	2.45
79-80	13.14
81-82	4.22
83-1	16.44



Su pagal atliktą žemės sklypo ribų paženklinimą-parodymą parengtame žemės sklypo plane išbraižytomis ribomis ir apskaičiuotu žemės sklypo plotu sutinku:
 Žemės sklypo savininkas(naudotojas):
 1. Panevėžio miesto savivaldybė
 (vardas, pavardė) *Savivaldybės administracijos direktorius* (parašas) *Tomas Jukūnas* (data)

		UAB "Inžinerija LT" info@inzerijalt.lt, +370 684 42244	
Pareigos	Parašas	Vardas ir pavardė	Data
Matininkas-Geodezininkas	<i>[Signature]</i>	AISTIS JOKUBAUSKAS	2022-04-20
Matininkė - geodezininkė	<i>[Signature]</i>	ANDŽELIKA UBARTIENĖ	2022-04-20
Matininko kvalifikacijos pažymėjimo Nr.: 2M-M-2232		GEO OBJEKTO KODAS: 4400-5867-7093	

522400

522500

ilapas

522600

ŽEMĖS SKLYPO PLANAS M 1:1000

Žemės sklypo plotas 17238 m²

Žemės sklypo kadastro numeris:	kodas	blokas	sklypas
	2 7 0 1	7 0 0 1	

KOORDINAČIŲ ŽINIARAŠTIS

Koordinatinių sistema: LKS-94							
Taško Nr.	Kodas	X	Y	Taško Nr.	Kodas	X	Y
1	R	6174673.59	522390.90	36	R	6175097.77	523468.56
2	R	6174670.42	522396.33	37	R	6175085.48	523474.66
3	R	6174682.36	522431.15	38	R	6175062.91	523393.00
4	R	6174693.85	522464.64	39	R	6175060.66	523384.83
5	R	6174704.37	522490.30	40	R	6175060.33	523383.65
6	R	6174718.10	522530.96	41	R	6175041.41	523314.91
7	R	6174741.66	522522.76	42	R	6175040.58	523315.32
8	R	6174763.49	522515.15	43	R	6175038.34	523307.85
9	R	6174784.41	522508.18	44	R	6175037.84	523306.21
10	R	6174787.89	522519.46	45	R	6175027.61	523272.20
11	R	6174724.31	522541.45	46	R	6175022.75	523258.24
12	R	6174760.35	522646.65	47	R	6175019.21	523248.08
13	R	6174762.84	522653.74	48	R	6175012.90	523235.77
14	R	6174766.51	522664.11	49	R	6175007.89	523238.43
15	R	6174813.06	522795.69	50	R	6174970.61	523163.31
16	R	6174817.44	522804.69	51	R	6174971.18	523162.95
17	R	6174860.68	522893.86	52	R	6174960.18	523141.61
18	R	6174862.00	522896.57	53	R	6174951.11	523121.76
19	R	6174867.32	522907.54	54	R	6174939.74	523096.92
20	R	6174955.19	523087.95	55	R	6174932.15	523080.52
21	R	6174973.25	523121.18	56	R	6174923.66	523063.43
22	R	6174978.84	523136.21	57	R	6174902.49	523018.06
23	R	6174988.10	523158.54	58	R	6174886.56	522983.90
24	R	6174991.09	523165.74	59	R	6174878.03	522965.61
25	R	6175000.90	523187.41	60	R	6174864.73	522937.79
26	R	6175004.71	523195.84	61	R	6174862.68	522933.38
27	R	6175006.42	523200.08	62	R	6174850.64	522907.38
28	R	6175009.90	523208.71	63	R	6174847.79	522901.38
29	R	6175026.13	523240.11	64	R	6174846.34	522898.32
30	R	6175032.83	523249.39	65	R	6174823.93	522851.17
31	R	6175040.51	523273.98	66	R	6174813.95	522830.21
32	R	6175048.05	523298.11	67	R	6174796.42	522787.82
33	R	6175057.48	523328.31	68	R	6174793.15	522779.94
34	R	6175073.32	523386.39	69	R	6174751.27	522656.07
35	R	6175081.19	523416.90	70	R	6174748.96	522650.15

Duomenys apie teritorijas, kuriose taikomos specialiosios žemės naudojimo sąlygos			
Eilės Nr.	Teritorijos, kurioje taikomos specialiosios žemės naudojimo sąlygos, kodas	Teritorijos, kurioje taikomos specialiosios žemės naudojimo sąlygos, pavadinimas	Teritorijos, kurioje taikomos specialiosios žemės naudojimo sąlygos, plotas, m ²
1	101	Elektroninių ryšių tinklų elektroninių ryšių infrastruktūros apsaugos zonos (III skyrius, vienuoliktasis skirsnis)	1418
2	106	Elektrų tinklų apsaugos zonos (III skyrius, ketvirtasis skirsnis)	1219
3	109	Skirstomųjų dujotiekių apsaugos zonos (III skyrius, šeštasis skirsnis)	263
4	120	Požeminio vandens vandenviečių apsaugos zonos (VI skyrius, vienuoliktasis skirsnis)	17238
5	149	Vandens tiekimo ir nuotekų, paviršinių nuotekų tvarkymo infrastruktūros apsaugos zonos (III skyrius, dešimtas skirsnis)	4722
6	165	Aerodromo apsaugos zonos (III skyrius, pirmasis skirsnis)	17238

Duomenys apie žemės sklypo servitutus			
Eilės Nr.	Servituto kodas	Nekilnojamojo turto registre įrašyto ar teritorijų planavimo dokumente nustatyto servituto pavadinimas ir rūšis	Servituto plotas, m ²
-	-	-	-

Ištrauka iš Lietuvos Respublikos administracinių nusižengimų kodekso: 112 straipsnis. Nuolatinių žemėnaudos riboženklų sunaikinimas arba sugadinimas užtraukia baudą nuo septyniadešimt iki vieno šimto keturiasdešimt eurų.



* 2 1 7 5 7 2 1 4 3 0 *

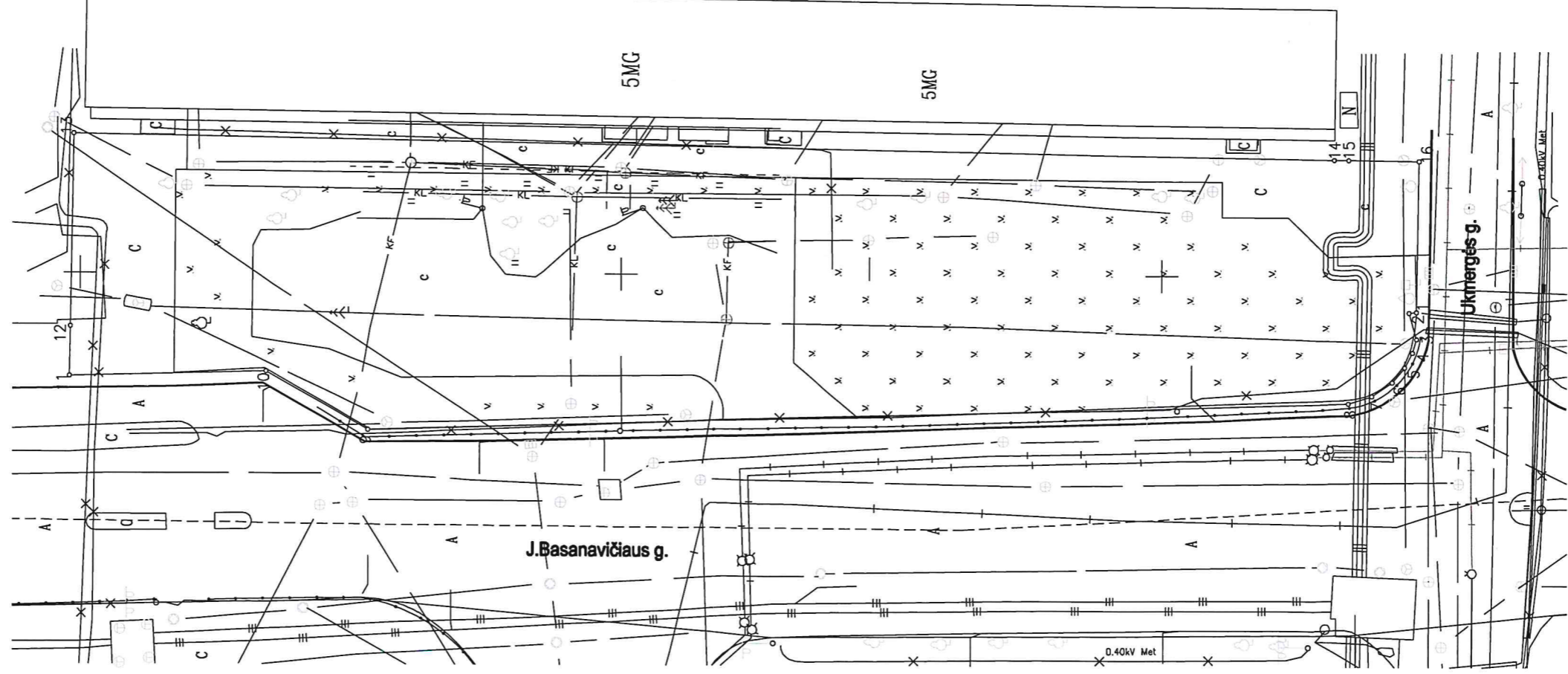
ŽEMĖS SKLYPO PLANAS M 1:500
 Žemės sklypo plotas 2989 m²

Kadastro vietovės pavadinimas:	Panevėžio m.			
Žemės sklypo kadastro numeris:	kodas	blokas	sklypas	
	2	7 0 1 0 0 1 8		

Savivaldybė	Panevėžio m.
Seniūnija	
Gyvenamoji vietovė	Panevėžys
Galvė, namo Nr.	J. Basanavičiaus g.

Greitimbė	Greitimo žemės sklypo kadastro Nr.	Pastabas
1-13	2701/7001:0097	Atlikti kadastriniai matavimai
13-15	2701/0018:0147	Atlikti kadastriniai matavimai
15-1	2701/7001:0094	Atlikti kadastriniai matavimai

23050
 177200



Greitimbė	Atkumas
1-2	0.69
2-3	2.54
3-4	1.29
4-5	1.55
5-6	1.78
6-7	2.31
7-8	2.31
8-9	90.68
9-10	10.87
10-11	18.19
11-12	4.59
12-13	17.80
13-14	118.54
14-15	1.35
15-16	6.57
16-1	13.95

Su pagal 2021 m. 11 mėn. 25 d. atliktą žemės sklypo ribų patikrinimą – parodymą parengtame žemės sklypo plane išbraizytais ribomis ir apskaičiuotu žemės sklypo plotu sutinku:
 Panevėžio miesto savivaldybės administracija
 (žemės sklypo savininko (esamo arba būsimo) vardas, pavardė)
 (parašas) (data)

MB Žemės matavimų biuras

Laisvės pr. 77C-55, Vilnius. Tel.: +370 65258501, el.p.: info@zmb.lt

Pareigos	Parašas	Vardas, pavardė	Data
Matininkas		Ričardas Minevičius	2021-11-25
Matininko kvalifikacijos pažymėjimo Nr.: 2M-M-137			A.V.