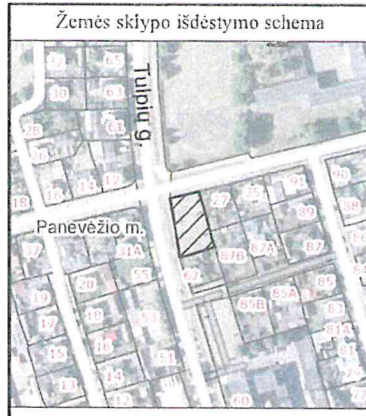


1,18. 304



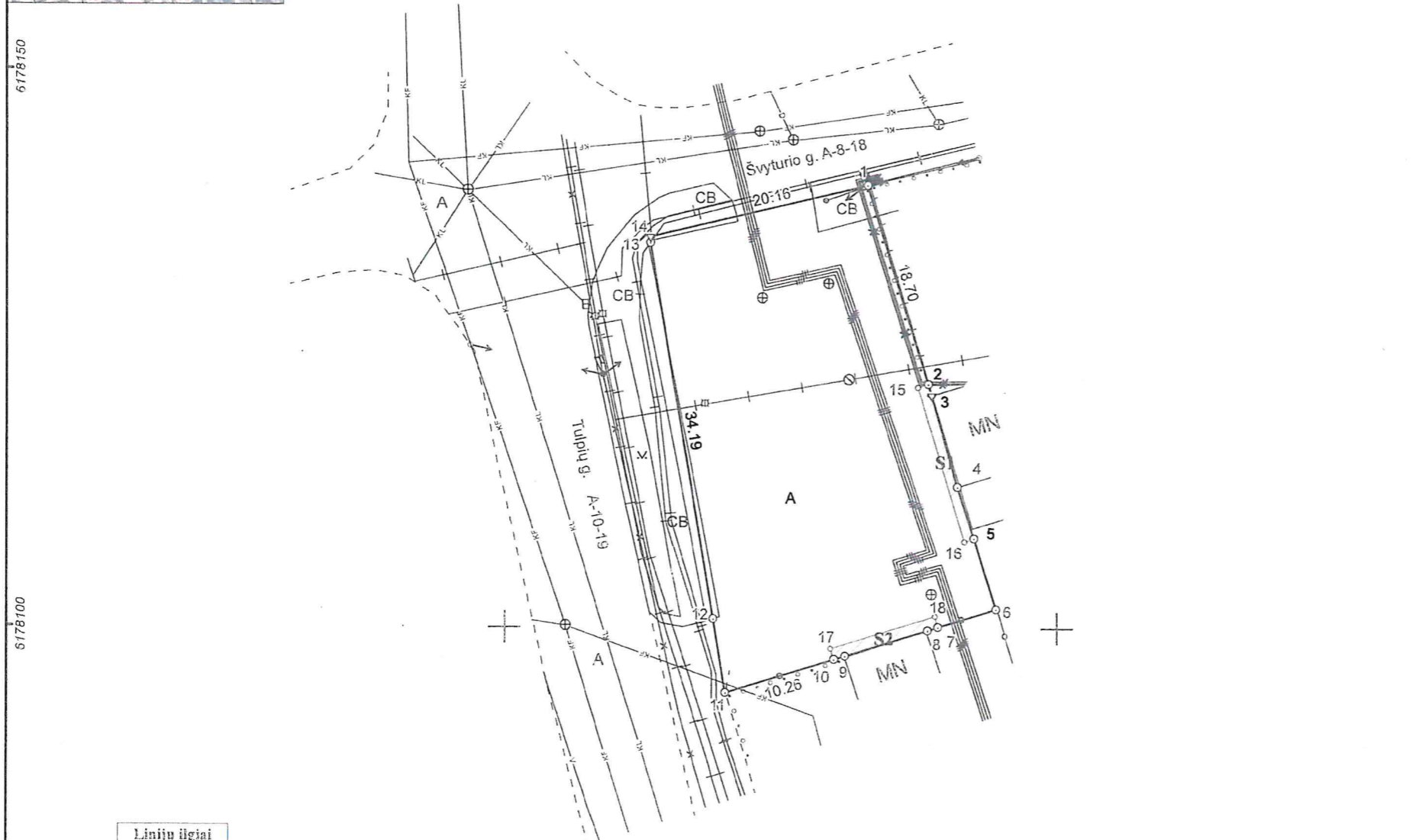
ŽEMĖS SKLYPO PLANAS M 1:500

Sklypo plotas 926 m²

Kadastro:	vietovė	Panevėžio m.	blokas	sklypas
Žemės sklypo kadastro Nr.		2 7 0 1 0 0 1 6		

Savivaldybė	Panevėžio m.
Seniūnija	
Gyvenamoji vietovė	Panevėžio m.
Gatvė, namo Nr.	Proj. skl. Nr. 1

Gretimybė	Gretimo žemės sklypo kadastro Nr.	Pastabos
1-4	2701/0016: 183	
4-6	2701/0016: 131	
6-11	2701/0016: 127	
11-14	2701/7001: 87	Tulpių g.
14-1		Švyturio g.



Linijų ilgiai	
2-3	1.02
3-4	8.56
4-5	4.86
5-6	6.63
6-7	5.50
7-8	0.99
8-9	7.79
9-10	1.00
11-12	6.69
13-14	0.58

Su pagal 2022 m. kovo mėn. 23 d. atliktą žemės sklypo ribų paženklinimą-parodymą parengtame žemės sklypo plane išbraizytomis ribomis ir apskaičiuotu žemės sklypo plotu suėinku:

1. Panevėžio miesto savivaldybės (vardas, pavardė) **Savivaldybės administracijos direktorius** **2022-04-14** (parašas) (data)
Tomas Jukūnas

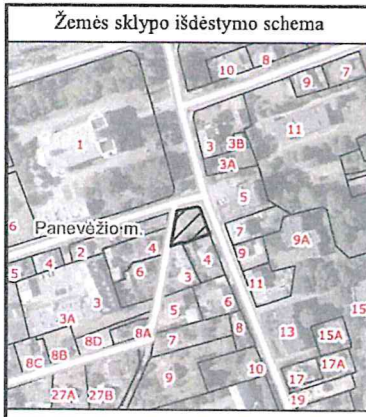
INŽINERIJA LT
 Geodezija - Projektavimas

UAB "Inžinerija LT"
 į.k. 302677178, Pramonės pr. 23, Kaunas info@inzerijalt.lt, +370 684 42244

Pareigos	Parašas	Vardas ir pavardė	Data
Matininkas-Geodezininkas	<i>[Signature]</i>	AJŠTIS JOKUBAUSKAS	2022-03-23
Matininkė - gg. dezininkė	<i>[Signature]</i>	ANDŽELIKA V. BARTIENĖ	2022-03-23

Matininko kvalifikacijos pažymėjimo Nr.: 2M-M-2370 GEO OBJEKTO KODAS: 4400-5848-4774

Požeminės komunikacijos pažymėtos remiantis medžiaga, gauta iš Panevėžio miesto savivaldybės.



ŽEMĖS SKLYPO PLANAS M 1:500

Sklypo plotas 461 m²

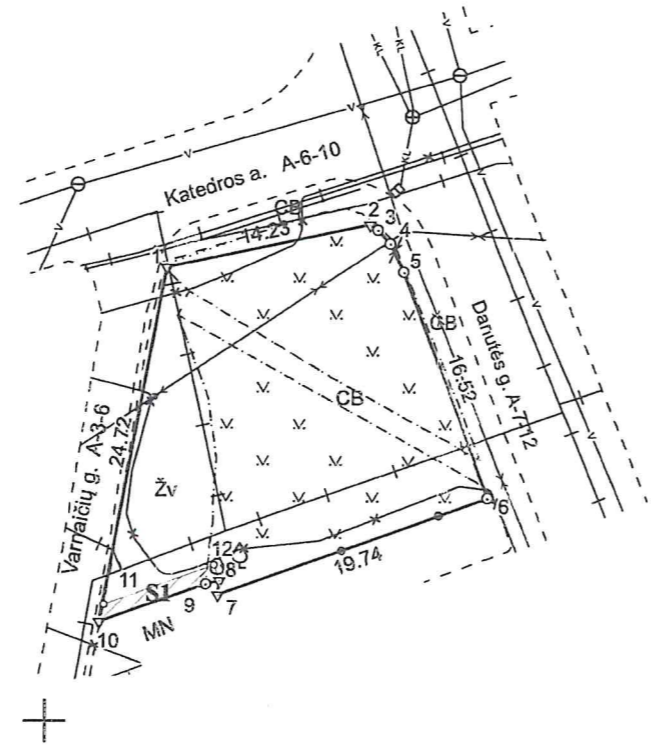
Kadastras:	vietovė	Panevėžio m.	blokas	sklypas
Žemės sklypo kadastro Nr.		2 7 0 1 0 0 2 3		

Savivaldybė	Panevėžio m.
Seniūnija	
Gyvenamoji vietovė	Panevėžio m.
Gatvė, namo Nr.	Proj. skl. Nr. 1

Gretimybė	Gretimo žemės sklypo kadastro Nr.	Pastabos
1-2		Katedros a.
2-6		Danutės g.
6-7	2701/0023:33	
7-8	2701/0023:30	
8-10		Valstybinė žemė
10-1	2701/7001:104	Varnaičių g.

6176500

6176450



Linijų ilgiai	
2-3	0.69
3-4	1.27
4-5	2.16
7-8	0.99
8-9	0.97
9-10	7.72

Su pagai 2022 m. kovo mėn. 23 d. atliktą žemės sklypo ribų paženklinimą-parodymą parengtame žemės sklypo plane išbraizytomis ribomis ir apskaičiuotu žemės sklypo plotu sutinku:

1. Panevėžio miesto savivaldybė
 (vardas, pavardė) **Tomas Jukna** (parašas) (data)



UAB "Inžinerija LT"
 Geodezija • Projektavimas
 j.k. 302677178, Pramonės pr. 23, Kaunas info@inzerijalt.lt, +370 684 42244

Pareigos	Parašas	Vardas ir pavardė	Data
Matininkė - geodezininkė	<i>[Signature]</i>	ANDŽELIKA UBARTIENĖ	2022-03-23
Matininkas-Geodezininkas	<i>[Signature]</i>	AISTIS JOKUBAUSKAS	2022-03-23

Matininko kvalifikacijos pažymėjimo Nr.: 2M-M-2370 GEO OBJEKTO KODAS: 4400-5849-1180

PASTABA: Požeminės komunikacijos pažymėtos pagal gautą medžiagą iš Panevėžio miesto savivaldybės

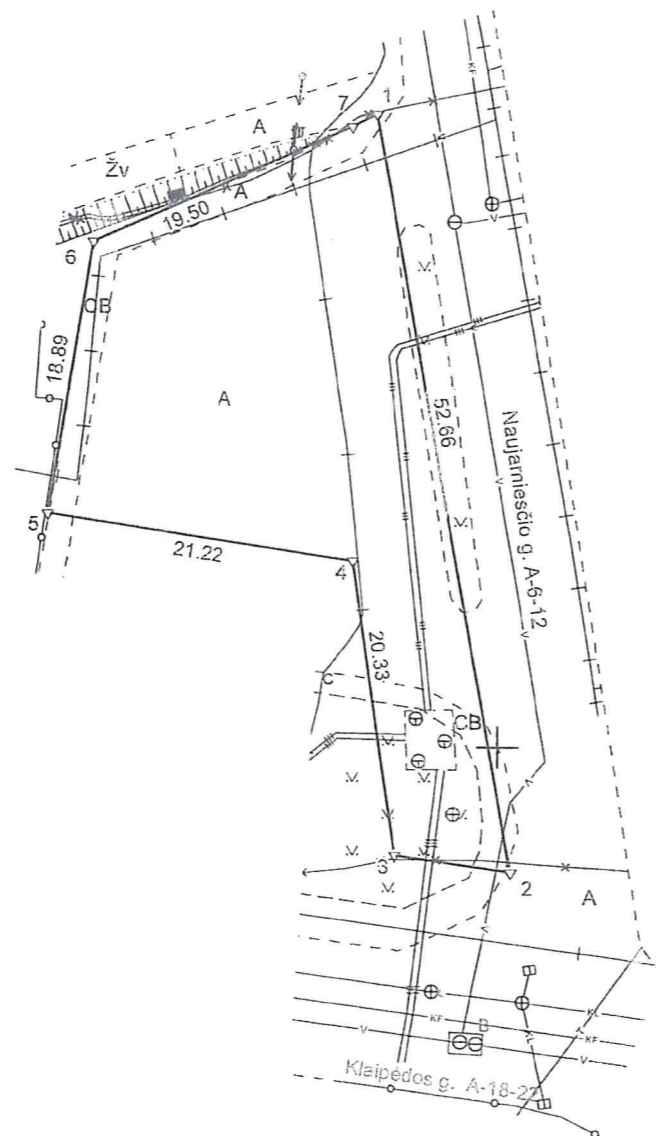
522450

522500



ŽEMĖS SKLYPO PLANAS M 1:500

Sklypo plotas 755 m²



Kadastro:	vietovė	Panevėžio m.	blokas	sklypas
Žemės sklypo kadastro Nr.			2 7 0 1 0 0 2 0	

Savivaldybė	Panevėžio m.
Seniūnija	
Gyvenamoji vietovė	Panevėžio m.
Gatvė, namo Nr.	Proj. skl. Nr. 1

Gretimybė	Gretimų žemės sklypo kadastro Nr.	Pastabos
1-2		Naujamiesčio g.
2-3	2701/7001:88	Klaipešos g.
3-5		Laisva valstybinė žemė
5-6	2701/0020:144	
6-7	2701/0020:341	
7-1		Naujamiesčio g.

617

6177050

Linijų ilgiai	
2-3	8.11
7-1	1.93

Su pagal 2022 m. kovo mėn. 23 d. atliktą žemės sklypo ribų paženklinimą-parodymą parengtame žemės sklypo plane išbraižytomis ribomis ir apskaičiuotu žemės sklypo plotu sutinku:

1. Panevėžio miesto savivaldybės administracijos
 (vardas, pavardė) *Tomas Jukauskas* (parašas) 2022-04-14 (data)

INŽINERIJA LT
 Geodezija • Projektavimas

UAB "Inžinerija LT"
 J.K. 302677178, Pramonės pr. 23, Kaunas info@inzinerija.lt, +370 684 42244

Pareigos	Parašas	Vardas ir pavardė	Data
Matavimas-Geodezininkas	<i>Aistis Jukauskas</i>	AISTIS JOKUBAUSKAS	2022-03-23
Matavimas-geodezininkė	<i>Andželika Ubartienė</i>	ANDŽELIKA UBARTIENE	2022-03-23

Matavimo kvalifikacijos pažymėjimo Nr.: 2M-M-2370 GEO OBJEKTO KODAS: 4400-5849-0481

Požeminės komunikacijos pažymėtos pagal gautą medžiagą iš Panevėžio miesto savivaldybės

522000

522050

121. 307

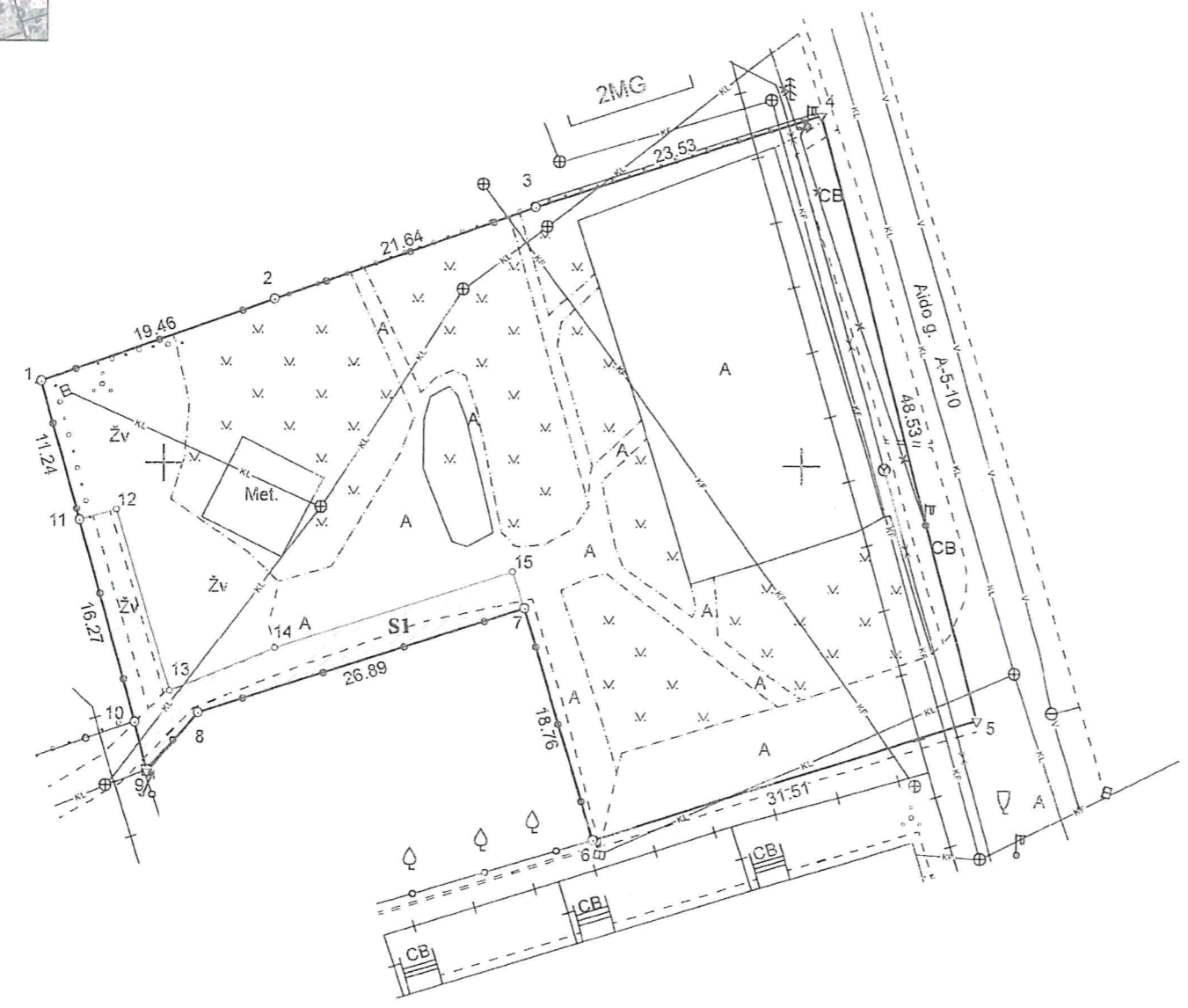


ŽEMĖS SKLYPO PLANAS M 1:500

Sklypo plotas 2481 m²

Kadastro:	vietovė	Panevėžio m.	blokas	sklypas
Žemės sklypo kadastro Nr.			2 7 0 1 0 0 1 6	
Savivaldybė	Panevėžio m.			
Seniūnija				
Gyvenamoji vietovė	Panevėžio m.			
Gatvė, namo Nr.	Proj. skl. Nr. 1			

Gretimybė	Gretimų žemės sklypo kadastro Nr.	Pastabos
1-2	2701/0016:358	
2-3	2701/0016:107	
3-4	2701/0016:286	
4-5		Aido g.
5-6		Valstybinė žemė
6-9	2701/0016:76	
9-10		Rašytojų a.
10-11-1	2701/0016:336	



6178250

6178200

Linijų ilgiai	
8-9	6.13
9-10	3.98

PASTABA: Požeminės komunikacijos pažymėtos naudojant medžiaga, gautą iš Panevėžio miesto savivaldybės

Su pagal 2022 m. kovo mėn. 23 d. atliktą žemės sklypo ribų paženklinimą-parodymą parengtame žemės sklypo plane išbraižytomis ribomis ir apskaičiuotu žemės sklypo plotu sutinku:

1. Panevėžio miesto savivaldybės administracijos direktorius
 (vardas, pavardė) **Tomas Jukna** 2022-04-14 (parašas) (data)

UAB "Inžinerija LT"
 Geodezija - Projektavimas
 j.k. 302677178, Pramonės pr. 23, Kaunas info@inzerija.lt, +370 684 42244

Parcigos	Parašas	Vardas ir pavardė	Data
Matininkas-Geodezininkas	<i>[Signature]</i>	AJŠTIS JOKUBAUSKAS	2022-03-23
Matininkė-geodezininkė	<i>[Signature]</i>	ANDŽELIKA URBARTIENE	2022-03-23

Matininko kvalifikacijos pažymėjimo Nr.: 2M-M-2370 GEO OBJEKTO KODAS: 4400-5848-8785

521400

521450

1,22. 308



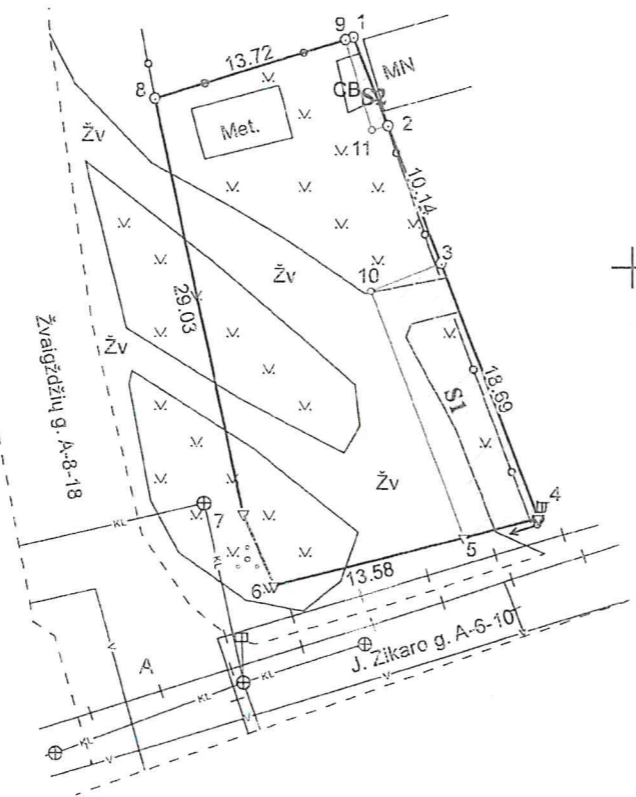
ŽEMĖS SKLYPO PLANAS M 1:500

Sklypo plotas 592 m²

Kadastras:	vietovė	Panevėžio m.	blokas	sklypas
Žemės sklypo kadastro Nr.		2 7 0 1	0 0 2 1	

Savivaldybė	Panevėžio m.
Seniūnija	
Gyvenamoji vietovė	Panevėžio m.
Gatvė, namo Nr.	Proj. skl. Nr. 1

Gretimybė	Gretimo žemės sklypo kadastro Nr.	Pastabos
1-4	2701/0021:183	
4-6		J. Zikaro g
6-8		Žvaigždžių g.
8-9-1	2701/0021:78	Pamatuotas LKS-94



Linijų ilgiai	
1-2	6.49
4-5	5.32
6-7	5.38
9-1	0.59

Su pagal 2022 m. kovo mėn. 23 d. patiktą žemės sklypo ribų pažėklinimą-parodymą parengtame žemės sklypo plane išbraižytomis ribomis ir apskaičiuotu žemės sklypo plotu sutinku:

1. Panevėžio miesto savivaldybė
(vardas, pavardė) *Tommas Jankus* (parašas) 2022-04-14 (data)



INŽINERIJA LT
Geodezija - Projektavimas

UAB "Inžinerija LT"
J. k. 302677178, Pramonės pr. 23, Kaunas info@inžinerija.lt, +370 684 42244

Pareigos	Parašas	Vardas ir pavardė	Data
Matavėjas-Geodezininkas	<i>Aistis Jokubauskas</i>	AISTIS JOKUBAUSKAS	2022-03-23
Matavėjas-geodezininkas	<i>Andželika Ubartienė</i>	ANDŽELIKA UBARTIENĖ	2022-03-23

Matavėjų kvalifikacijos pažymėjimo Nr.: 2M-M-2370 GEO OBJEKTO KODAS: 4400-5848-6036

PASTABA: Inžineriniai tinklai pažymėti panaudojant gautą medžiagą iš Panevėžio miesto savivaldybės

6176650

6176600

521250

521300



ŽEMĖS SKLYPO PLANAS M 1:1000

Sklypo plotas 29110 m²

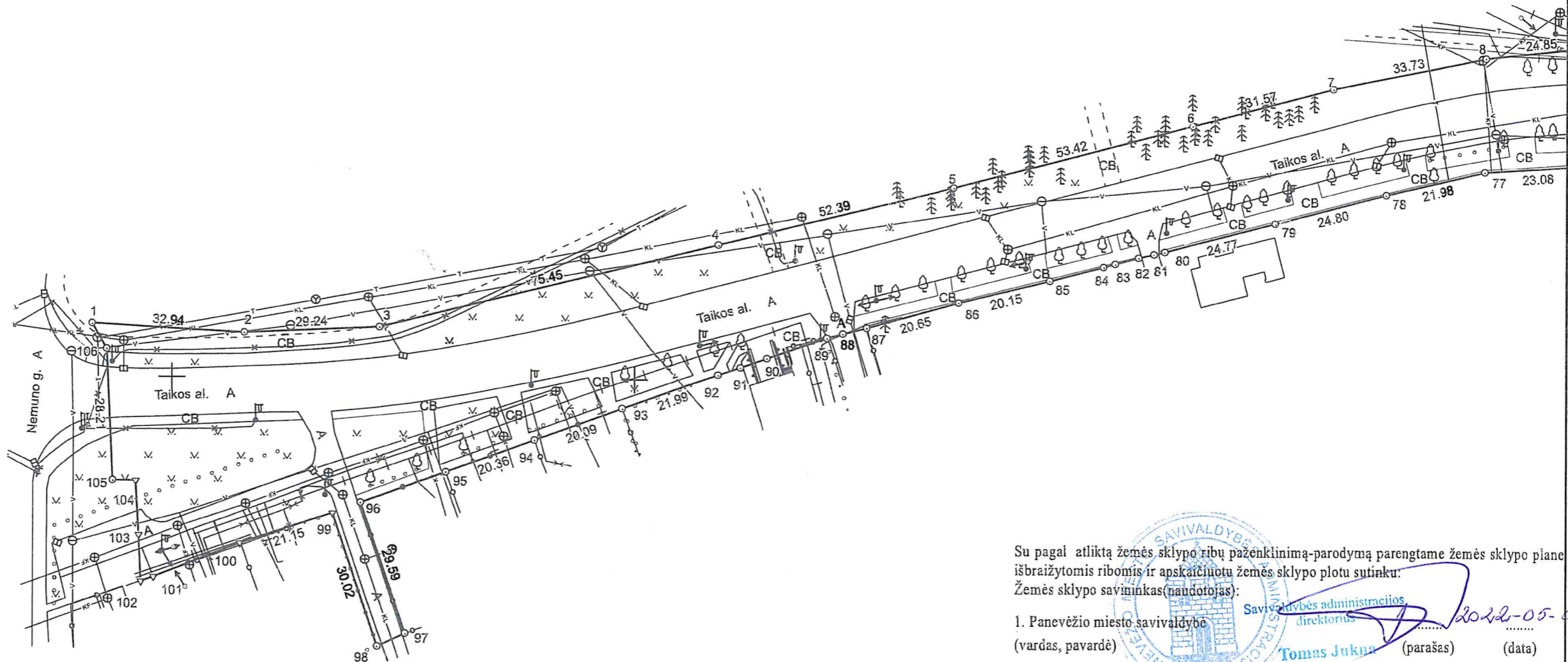
Kadastras:	vietovė	Panevėžio m.	blokas	sklypas
Žemės sklypo kadastro Nr.	2	7	0	1 7 0 0 1

Savivaldybė	Panevėžio m.
Seniūnija	
Gyvenamoji vietovė	Panevėžio m.
Gatvė, namo Nr.	Taikos al.

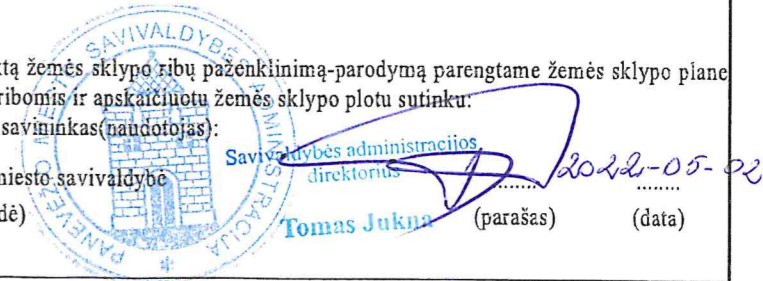
Gretimybė	Gretimo žemės sklypo kadastro Nr.	Pastabos
-----------	-----------------------------------	----------

Linijų ilgiai

9-10	12.42
19-20	19.10
20-21	2.47
21-22	10.29
22-23	4.71
24-25	2.07
25-26	4.90
26-27	18.95
29-30	13.87
30-31	4.73
31-32	12.19
32-33	3.54
35-36	1.77
36-37	11.01
38-39	13.75
40-41	11.67
41-42	10.31
42-43	9.78
43-44	5.90
44-45	6.55
45-46	6.61
46-47	2.28
47-48	8.67
48-49	3.67
49-50	5.48
50-51	18.58
51-52	5.16
53-54	6.94
54-55	6.91
55-56	5.05
58-59	17.00
59-60	10.52
60-61	0.59
61-62	8.14
64-65	16.20
65-66	17.22
66-67	3.49
67-68	17.97
68-69	6.59
69-70	12.19
71-72	8.53
72-73	9.07
73-74	4.53
74-75	8.94
80-81	2.38
81-82	3.38
82-83	5.23
83-84	2.60
84-85	12.09
87-88	5.34
88-89	3.57
89-90	13.81
90-91	6.08
91-92	5.02
95-96	19.64
97-98	6.62
100-101	19.97
101-102	2.83
102-103	9.92
103-104	11.61
104-105	4.98
106-1	6.32



Su pagal atliktą žemės sklypo ribų pažėkinimą-parodymą parengtame žemės sklypo plane išbraizytais ribomis ir apskaičiuotu žemės sklypo plotu sutinku:
 Žemės sklypo savininkas(naudotojas):
 1. Panevėžio miesto savivaldybė
 (vardas, pavardė) **Tomas Jukna** (parašas) **2022-05-02** (data)



INŽINERIJA LT
 Geodezija • Projektavimas

UAB "Inžinerija LT"
 į k 302677178 Pramonės pr. 23, Kaunas info@inzerijalt.lt, +370 684 42244

Pareigos	Parašas	Vardas ir pavardė	Data
Matavinkas-Geodezininkas	<i>[Signature]</i>	AISTIS JOKUBAUSKAS	2022-04-19
Matavinkė - geodezininkė	<i>[Signature]</i>	ANDŽELIKA UBARTIENĖ	2022-04-19

Matavinko kvalifikacijos pažymėjimo Nr.: 2M-M-2232 GEO OBJEKTO KODAS: 4400-5866-9191

1 lapas



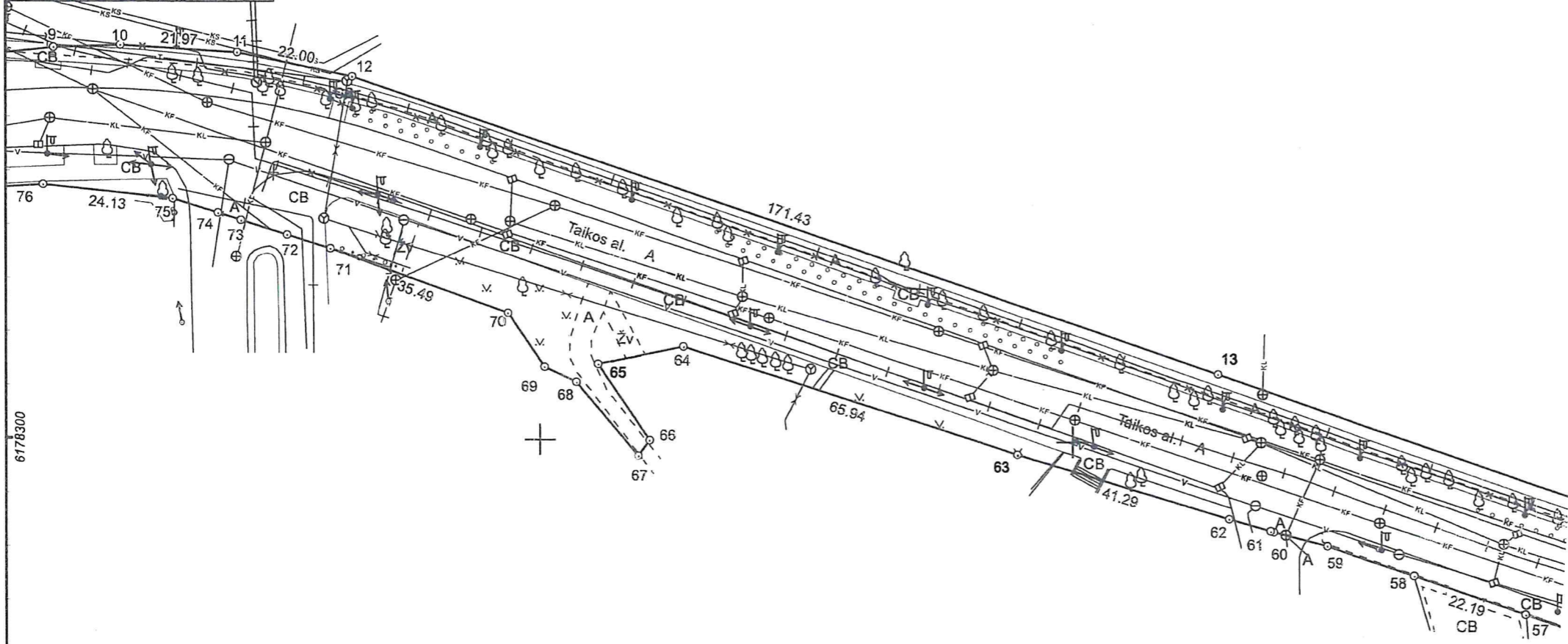


ŽEMĖS SKLYPO PLANAS M 1:1000

Sklypo plotas 29110 m²


Kadastro:	vietovė	Panevėžio m.	blokas	sklypas
Žemės sklypo kadastro Nr.		2 7 0 1	7 0 0 1	

Savivaldybė	Panevėžio m.
Seniūnija	
Gyvenamoji vietovė	Panevėžio m.
Gatvė, namo Nr.	Taikos al.



Su pagal atliktą žemės sklypo ribų paženklinimą-parodymą parengtame žemės sklypo plane išbraižytomis ribomis ir apskaičiuotu žemės sklypo plotu sutinku:

Žemės sklypo savininkas(naudotojas)
 1. Panevėžio miesto savivaldybė
 (vardas, pavardė) **Toma** (parašas) **2022-05-06** (data)



INŽINERIJA LT
 Geodezija • Projektavimas

UAB "Inžinerija LT"
 į.k 302677178 Pramonės pr. 23, Kaunas info@inzerijalt.lt, +370 684 42244

Pareigos	Parašas	Vardas ir pavardė	Data
Matininkas-Geodezininkas	<i>[Signature]</i>	AITIS JOKUBAUSKAS	2022-04-19
Matininkė - geodezininkė	<i>[Signature]</i>	ANDŽELIKA UBARTIENĖ	2022-04-19

Matininko kvalifikacijos pažymėjimo Nr.: 2M-M-2232 GEO OBJEKTO KODAS: 4400-5866-9191



6178300
6178200

521700 521800

2 lapas

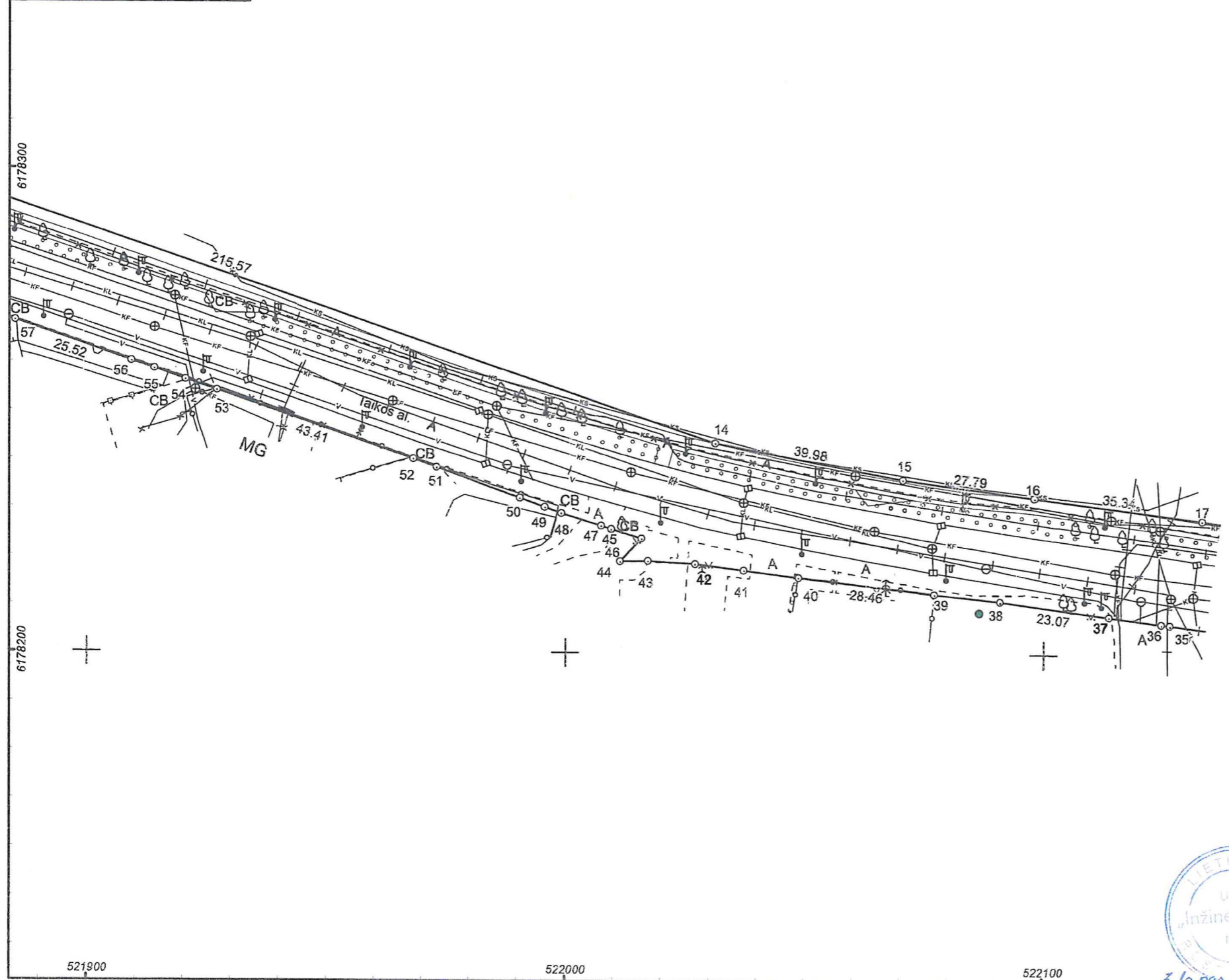


ŽEMĖS SKLYPO PLANAS M 1:1000

Sklypo plotas 29110 m²


Kadastras:	vietovė	Panevėžio m.	blokas	sklypas
Žemės sklypo kadastro Nr.		2 7 0 1	7 0 0 1	

Savivaldybė	Panevėžio m.
Seniūnija	
Gyvenamoji vietovė	Panevėžio m.
Gatvė, namo Nr.	Taikos al.



Su pagal atliktą žemės sklypo ribų paženklinimą-parodymą parengtame žemės sklypo plane išbraižytomis ribomis ir apskaičiuotu žemės sklypo plotu sutinku:

Žemės sklypo savininkas(naudotojas):
 1. Panevėžio miesto savivaldybė
 (vardas, pavardė) **Tomas Jukna** (parašas) **2022-05-02** (data)




INŽINERIJA LT
 Geodezija • Projektavimas

UAB "Inžinerija LT"
 įk 302677178 Pramonės pr. 23, Kaunas info@inzerija.lt, +370 684 42244

Pareigos	Parašas	Vardas ir pavardė	Data
Matininkas-Geodezininkas	<i>[Signature]</i>	AISTIS JOKUBAUSKAS	2022-04-19
Matininkė - geodezininkė	<i>[Signature]</i>	ANDŽELIKA UBARTIENĖ	2022-04-19

Matininko kvalifikacijos pažymėjimo Nr.: 2M-M-2232 GEO OBJEKTO KODAS: 4400-5866-9191



3 la. par.

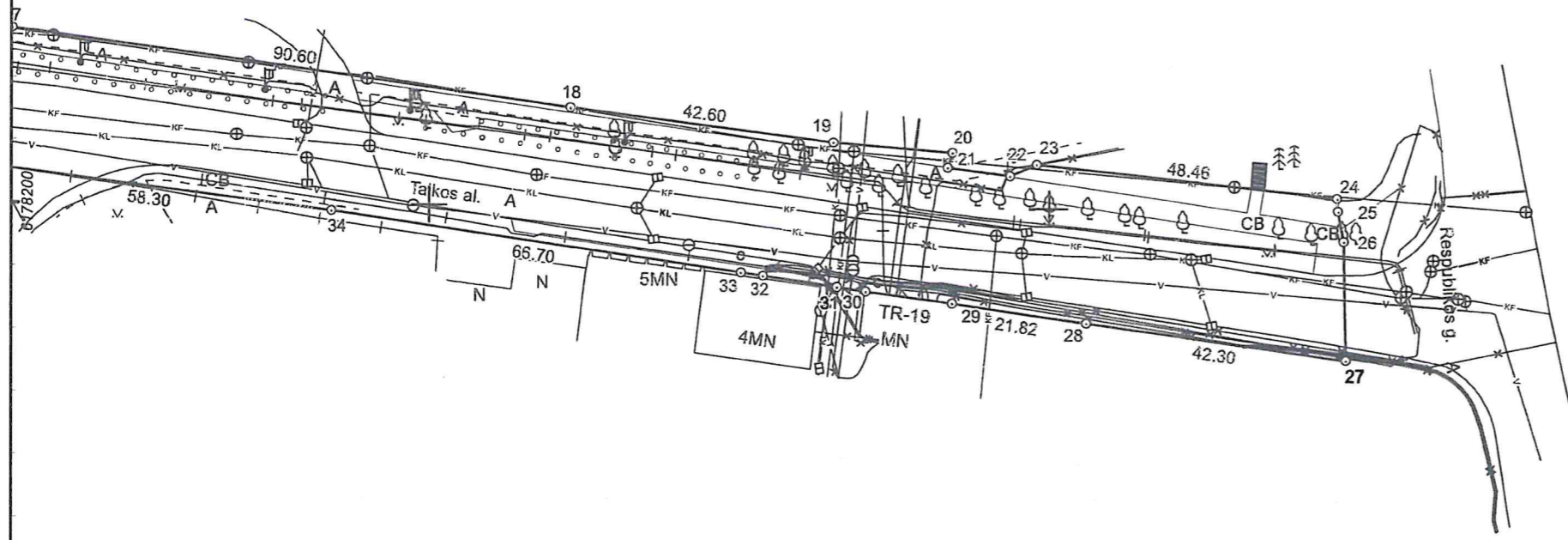


ŽEMĖS SKLYPO PLANAS M 1:1000

Sklypo plotas 29110 m²

Kadastro:	vietovė	Panevėžio m.	blokas	sklypas
Žemės sklypo kadastro Nr.		2 7 0 1	7 0 0 1	

Savivaldybė	Panevėžio m.
Seniūnija	
Gyvenamoji vietovė	Panevėžio m.
Gatvė, namo Nr.	Taikos al.



Su pagal atliktą žemės sklypo ribų paženklinimą-parodymą parengtame žemės sklypo plane išbraižytomis ribomis ir apskaičiuotu žemės sklypo plotu sutinku:

Žemės sklypo savininkas(naudotojas):
 I. Panevėžio miesto savivaldybė
 (vardas, pavardė)

(Official seal of the Municipality of Panevėžys)
 Savivaldybės administracijos
 direktorius
 (parašas) *(Signature)*
 (data) 2022-04-19
 Tomas Šukna

INŽINERIJA LT
 Geodezija • Projektavimas

UAB "Inžinerija LT"
 įk 302677178 Pramonės pr. 23, Kaunas info@inzerijalt.lt, +370 684 42244

Pareigos	Parašas	Vardas ir pavardė	Data
Matininkas-Geodezininkas	<i>(Signature)</i>	AISTIS JOKUBAUSKAS	2022-04-19
Matininkė - geodezininkė	<i>(Signature)</i>	ANDŽELIKA UBARTIENĖ	2022-04-19

Matininko kvalifikacijos pažymėjimo Nr.: 2M-M-2232 GEO OBJEKTO KODAS: 4400-5866-9191



4 lapas

ŽEMĖS SKLYPO PLANAS M 1:1000

Žemės sklypo plotas 29110 m²

Žemės sklypo kadastro numeris:	kodas	blokas	sklypas
	2 7 0 1	7 0 0 1	

KOORDINAČIŲ ŽINIARAŠTIS

Koordinatinių sistema: LKS-94							
Taško Nr.	Kodas	X	Y	Taško Nr.	Kodas	X	Y
1	R	6178311.40	521282.72	36	R	6178206.50	522124.64
2	R	6178309.69	521315.62	37	R	6178207.89	522113.72
3	R	6178311.04	521344.83	38	R	6178210.97	522090.86
4	R	6178329.14	521418.08	39	R	6178212.38	522077.18
5	R	6178341.87	521468.90	40	R	6178215.71	522048.92
6	R	6178355.42	521520.57	41	R	6178217.13	522037.34
7	R	6178363.43	521551.11	42	R	6178218.39	522027.11
8	R	6178370.21	521584.15	43	R	6178218.99	522017.35
9	R	6178372.91	521608.85	44	R	6178218.94	522011.45
10	R	6178373.36	521621.26	45	R	6178223.68	522015.97
11	R	6178371.96	521643.19	46	R	6178225.62	522009.65
12	R	6178367.50	521664.73	47	R	6178226.29	522007.47
13	R	6178313.03	521827.28	48	R	6178228.84	521999.18
14	R	6178243.37	522031.28	49	R	6178230.08	521995.73
15	R	6178235.93	522070.56	50	R	6178231.95	521990.58
16	R	6178232.36	522098.12	51	R	6178238.26	521973.10
17	R	6178227.88	522133.17	52	R	6178239.93	521968.22
18	R	6178215.63	522222.94	53	R	6178254.02	521927.16
19	R	6178210.26	522265.20	54	R	6178256.27	521920.59
20	R	6178208.75	522284.24	55	R	6178258.53	521914.06
21	R	6178206.40	522283.48	56	R	6178260.18	521909.29
22	R	6178205.09	522293.69	57	R	6178268.52	521885.17
23	R	6178206.99	522298.00	58	R	6178275.75	521864.19
24	R	6178202.01	522346.20	59	R	6178281.15	521848.07
25	R	6178199.95	522346.44	60	R	6178283.63	521837.85
26	R	6178195.13	522347.32	61	R	6178283.77	521837.28
27	R	6178176.19	522347.80	62	R	6178285.99	521829.45
28	R	6178181.75	522305.87	63	R	6178297.66	521789.84
29	R	6178184.84	522284.27	64	R	6178317.46	521726.94
30	R	6178186.56	522270.51	65	R	6178314.22	521711.07
31	R	6178187.23	522265.83	66	R	6178299.93	521720.68
32	R	6178188.96	522253.76	67	R	6178297.10	521718.63
33	R	6178189.46	522250.26	68	R	6178310.76	521706.96
34	R	6178198.94	522184.24	69	R	6178313.55	521700.99
35	R	6178206.28	522126.40	70	R	6178323.56	521694.04

Žemės sklypo centro koordinatės		Darbo LitPOS laikas	
Koordinatinių sistema	Koordinatės X/Y	Data	2022-03-23
Valstybinė LKS-1994	X=6178303.62 Y=521815.26	Prisijungta	10:00
		Atsijungta	17:00

Žiniaraštį sudarė:	AISTIS JOKUBAUSKAS	2M-M-2232	2022-04-19
	v. pavardė	kval. paž. nr.	parašas data

Taško Nr.	Kodas	X	Y	Taško Nr.	Kodas	X	Y
71	R	6178335.49	521660.62	89	R	6178309.38	521441.59
72	R	6178338.04	521652.48	90	R	6178304.86	521428.54
73	R	6178340.75	521643.82	91	R	6178302.87	521422.79
74	R	6178342.10	521639.50	92	R	6178301.23	521418.05
75	R	6178344.77	521630.97	93	R	6178293.82	521397.35
76	R	6178347.37	521606.98	94	R	6178286.96	521378.47
77	R	6178345.84	521583.95	95	R	6178280.10	521359.30
78	R	6178340.72	521562.57	96	R	6178273.48	521340.81
79	R	6178334.50	521538.56	97	R	6178245.54	521350.54
80	R	6178328.33	521514.57	98	R	6178242.76	521344.53
81	R	6178327.79	521512.25	99	R	6178271.17	521334.83
82	R	6178327.02	521508.96	100	R	6178264.55	521314.74
83	R	6178325.68	521503.90	101	R	6178257.26	521296.15
84	R	6178325.02	521501.38	102	R	6178256.31	521293.48
85	R	6178321.93	521489.69	103	R	6178266.21	521292.91
86	R	6178317.13	521470.12	104	R	6178277.80	521292.23
87	R	6178311.57	521450.23	105	R	6178277.78	521287.25
88	R	6178310.26	521445.05	106	R	6178305.96	521285.94

Duomenys apie teritorijas, kuriose taikomos specialiosios žemės naudojimo sąlygos			
Eilės Nr.	Teritorijos, kurioje taikomos specialiosios žemės naudojimo sąlygos, kodas	Teritorijos, kurioje taikomos specialiosios žemės naudojimo sąlygos, pavadinimas	Teritorijos, kurioje taikomos specialiosios žemės naudojimo sąlygos, plotas, m ²
1	101	Elektroninių ryšių tinklų elektroninių ryšių infrastruktūros apsaugos zonos (III skyrius, vienuoliktasis skirsnis)	1171
2	106	Elektros tinklų apsaugos zonos (III skyrius, ketvirtasis skirsnis)	2691
3	109	Skirstomųjų dujotiekių apsaugos zonos (III skyrius, šeštasis skirsnis)	3088
4	120	Požeminio vandens vandenviečių apsaugos zonos (VI skyrius, vienuoliktasis skirsnis)	5202
5	149	Vandens tiekimo ir nuotekų, paviršinių nuotekų tvarkymo infrastruktūros apsaugos zonos (III skyrius, dešimtas skirsnis)	15855

Duomenys apie žemės sklypo servitutus			
Eilės Nr.	Servituto kodas	Nekilnojamojo turto registre įrašyto ar teritorijų planavimo dokumente nustatyto servituto pavadinimas ir rūšis	Servituto plotas, m ²
-	-	-	-

Ištrauka iš Lietuvos Respublikos administracinių nusižengimų kodekso: 112 straipsnis. Nuolatinių žemėnaudos riboženklų sunaikinimas arba sugadinimas užtraukia baudą nuo septyniadešimt iki vieno šimto keturiadešimt eurų.

