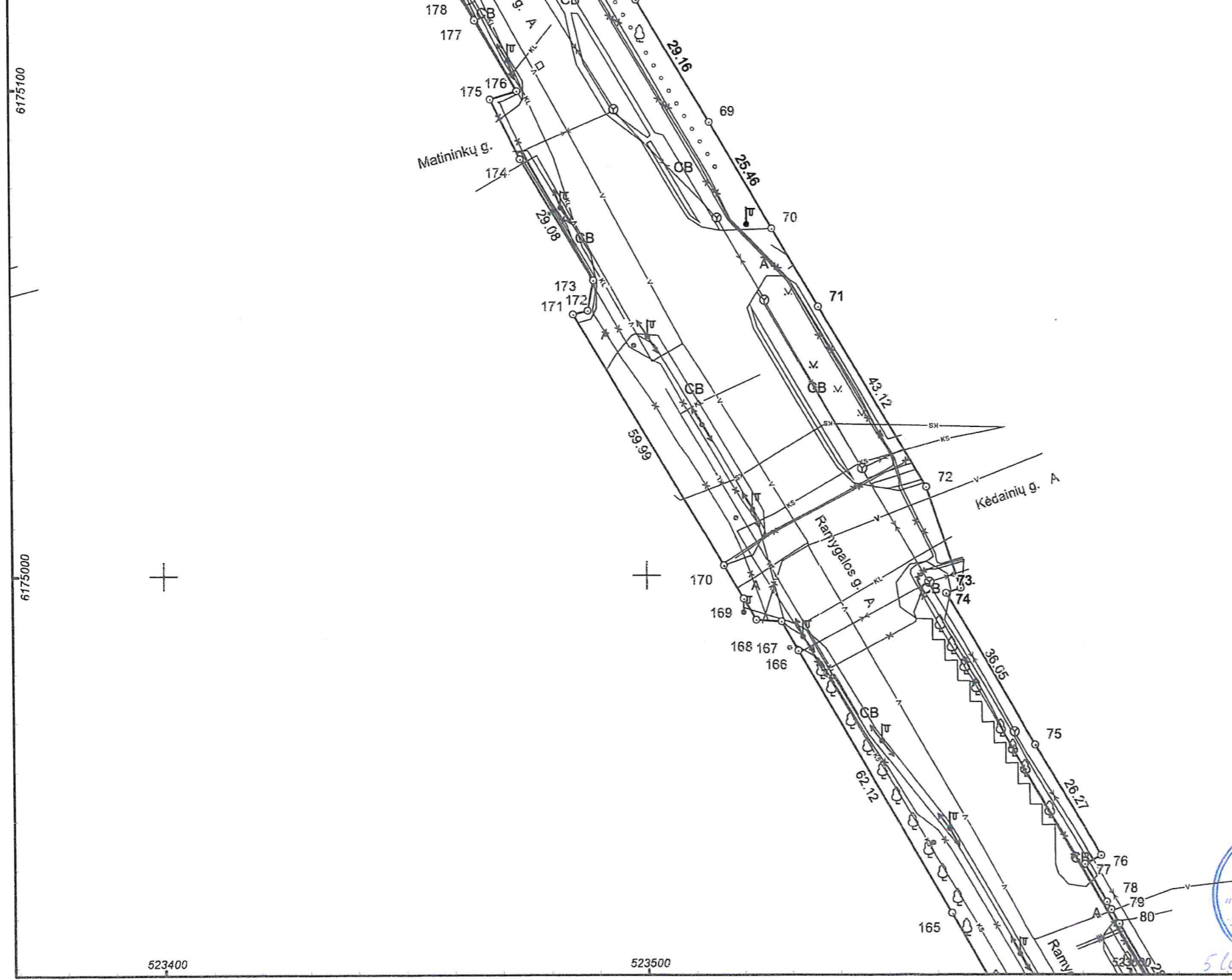


ŽEMĖS SKLYPO PLANAS M 1:1000

Sklypo plotas 81023 m²

Kadastro:	vietovė	Panevėžio m.	blokas	sklypas
Žemės sklypo kadastro Nr.	2	7	0	1 7 0 0 1

Savivaldybė	Panevėžio m.
Seniūnija	
Gyvenamoji vietovė	Panevėžio m.
Gatvė, namo Nr.	Ramygalos gatvė



Su pagal atliktą žemės sklypo ribų paženklinimą-parodymą parengtame žemės sklypo plane išbraižytomis ribomis ir apskaičiuotu žemės sklypo plotu sutinku:
 Žemės sklypo savininkas(naudotojas):
 1. Panevėžio miesto savivaldybė:
 (vardas, pavardė)



UAB "Inžinerija LT"

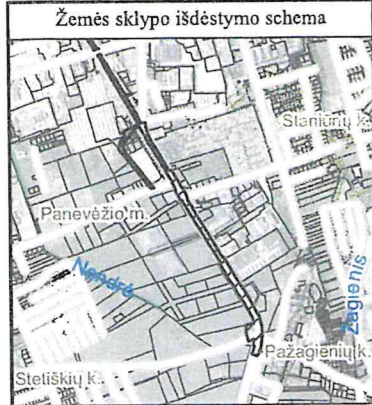
Geodezija • Projektavimas
 į.k. 302677178 Pramonės pr. 23, Kaunas info@inzerijalt.lt, +370 684 42244

Pareigos	Parašas	Vardas ir pavardė	Data
Matavimas-Geodezininkas	<i>[Signature]</i>	AISTIS JOKUBAUSKAS	2022-05-12
Matavinkė - geodezininkė	<i>[Signature]</i>	ANDŽELIKA UBARTIENĖ	2022-05-12

Matavinko kvalifikacijos pažymėjimo Nr.: 2M-M-2232 GEO OBJEKTO KODAS: 4400-5883-8274

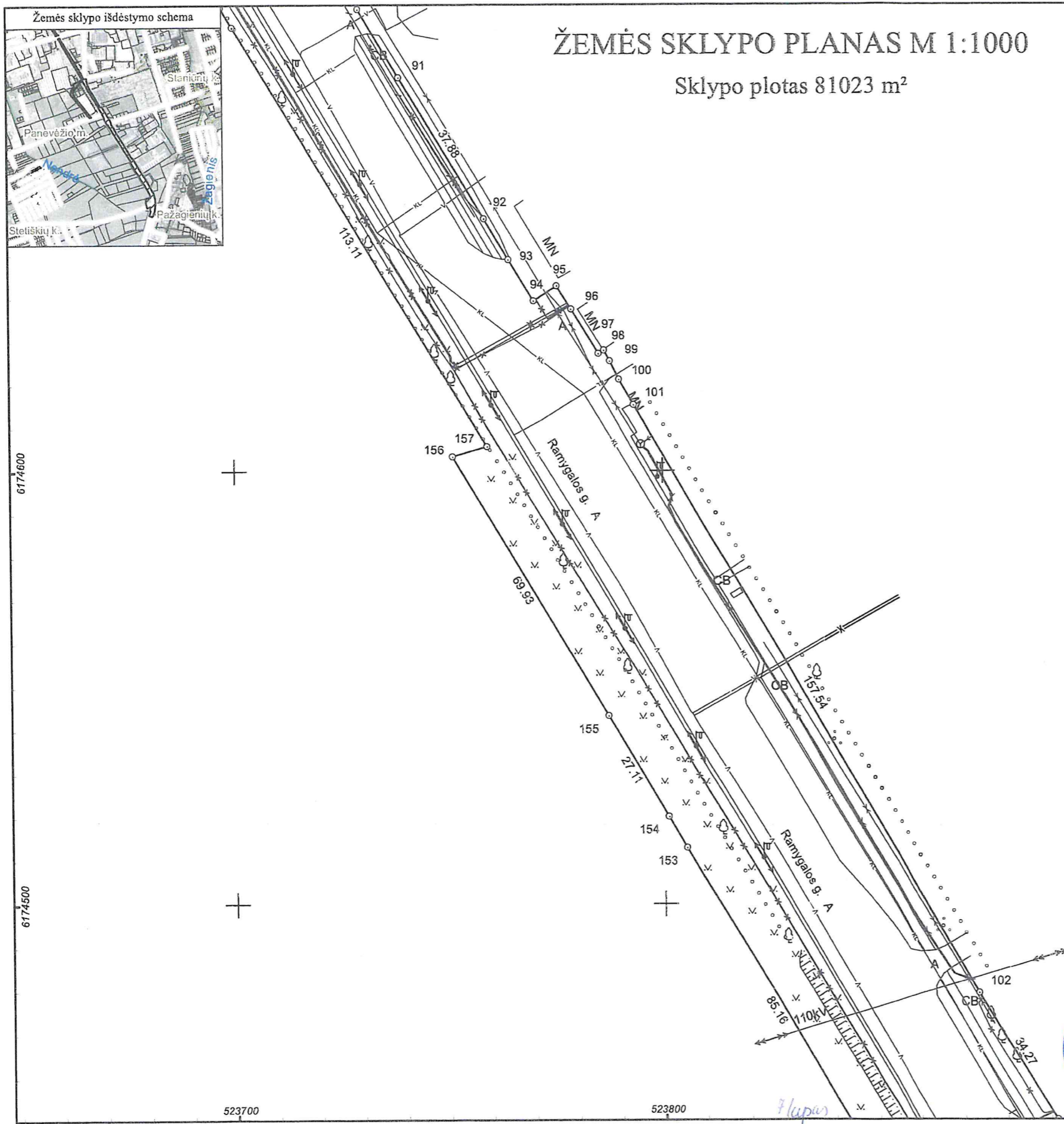
523400

523500



ŽEMĖS SKLYPO PLANAS M 1:1000

Sklypo plotas 81023 m²



Kadastro:	vietovė	Panevėžio m.	blokas	sklypas
Žemės sklypo kadastro Nr.		2 7 0 1	7 0 0 1	

Savivaldybė	Panevėžio m.
Seniūnija	
Gyvenamoji vietovė	Panevėžio m.
Gatvė, namo Nr.	Ramygalos gatvė

Su pagal atliktą žemės sklypo ribų paženklinimą parodymą parengtame žemės sklypo plane išbraizytomis ribomis ir apskaičiuotu žemės sklypo plotu sutinku.
Žemės sklypo savininkas(naudotojas):

1. Panevėžio miesto savivaldybė:
(vardas, pavardė)

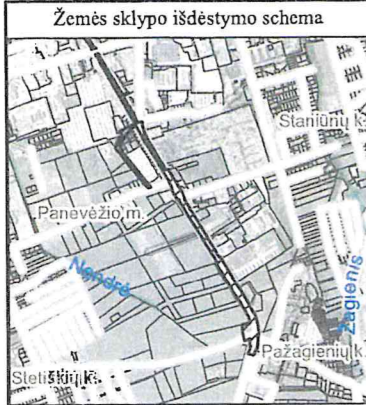
Panevėžio miesto savivaldybės administracijos direktorius
Tomas Julka
(parašas) (data)

INŽINERIJA LT
Geodezija · Projektavimas

UAB "Inžinerija LT"
į.k. 302677178 Pramonės pr. 23, Kaunas info@inzerija.lt. +370 684 42244

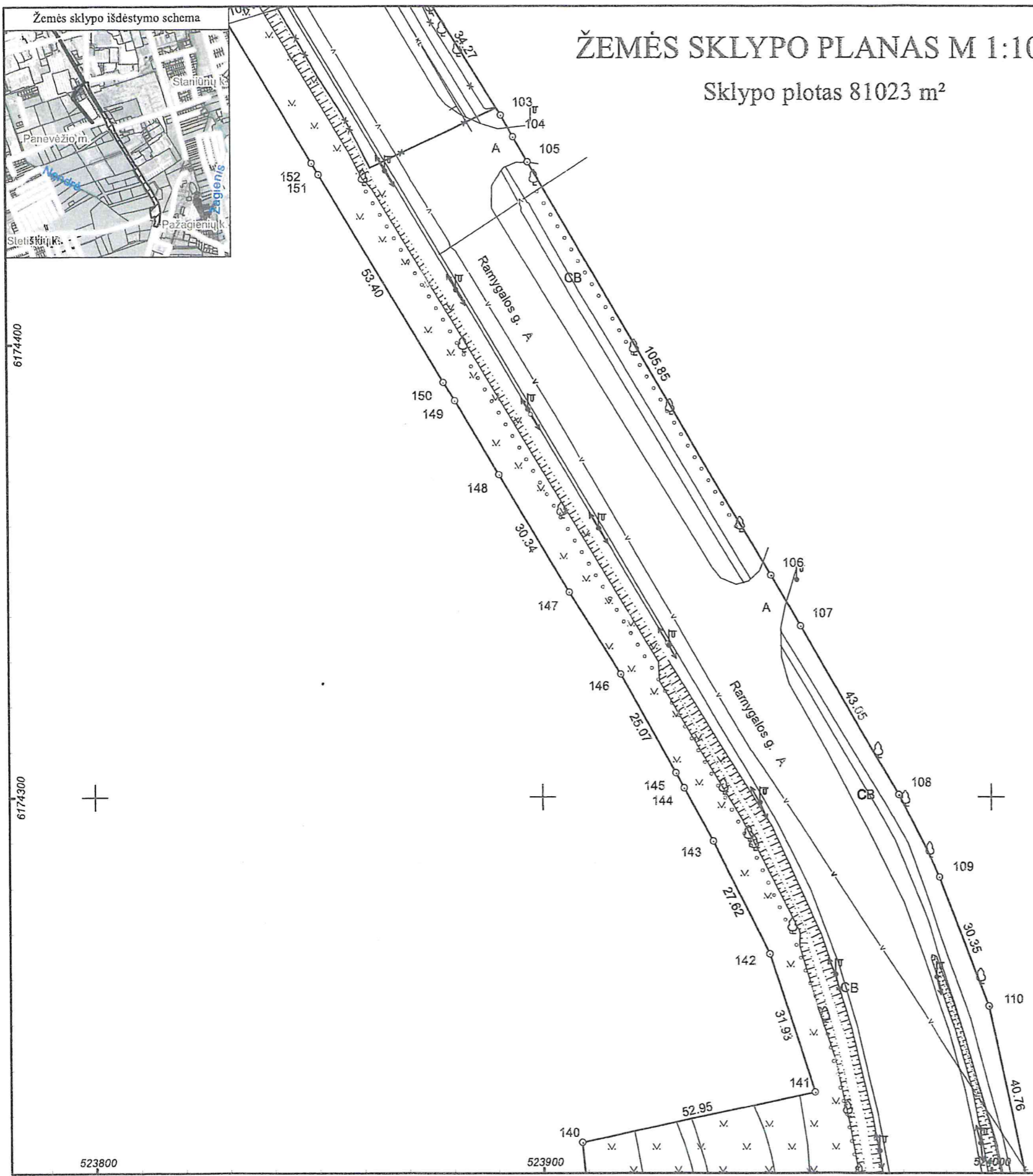
Pareigos	Parašas	Vardas ir pavardė	Data
Matininkas-Geodezininkas		AISTIS JOKUBAUSKAS	2022-05-12
Matininkė-geodezininkė		ANDŽELIKA UBARTIENĖ	2022-05-12

Matininko kvalifikacijos pažymėjimo Nr.: 2M-M-2232
GEO OBJEKTO KODAS: 4400-5883-8274



ŽEMĖS SKLYPO PLANAS M 1:1000

Sklypo plotas 81023 m²




Kadastro:	vietovė	Panevėžio m.	blokas	sklypas
Žemės sklypo kadastro Nr.		2 7 0 1	7 0 0 1	

Savivaldybė	Panevėžio m.
Seniūnija	
Gyvenamoji vietovė	Panevėžio m.
Gatvė, namo Nr.	Ramygalos gatvė

Su pagal atliktą žemės sklypo ribų pažėklinimą-parodymą parengtame žemės sklypo plane išbraižytomis ribomis ir apskaičiuotu žemės sklypo plotu sutinku:
 Žemės sklypo savininkas(naudotojas):

1. Panevėžio miesto savivaldybė
 (vardas, pavardė)



UAB "Inžinerija LT"
 Geodezija • Projektavimas
 į.k. 302677178 Pramonės pr. 23, Kaunas info@inzerijalt.lt, +370 684 42244

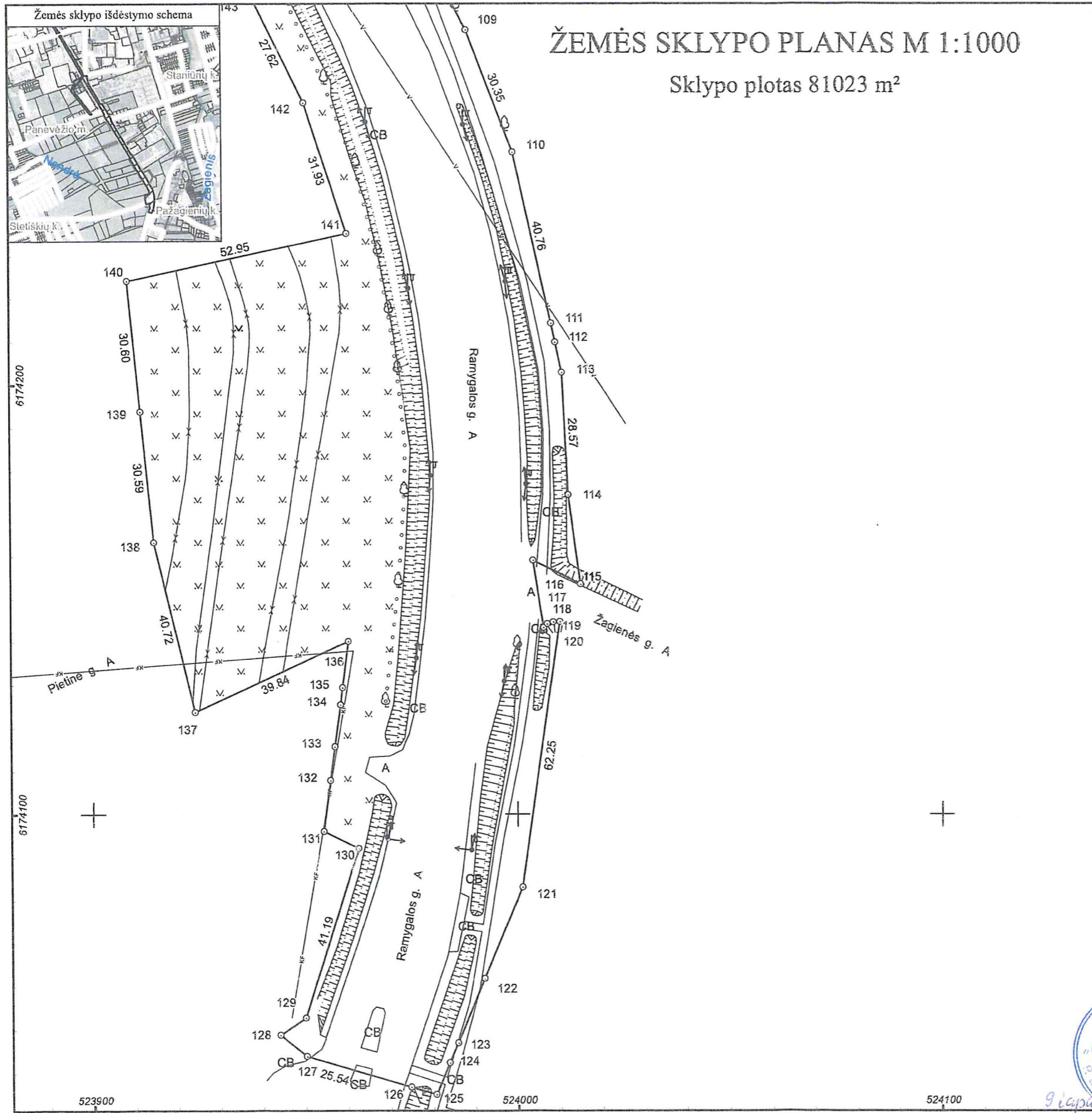
Pareigos	Paršas	Vardas ir pavardė	Data
Matininkas-Geodezininkas		AISTIS JOKUBAUSKAS	2022-05-12
Matininkė - geodezininkė		ANDŽELIKA UBARTIENĖ	2022-05-12

Matininko kvalifikacijos pažymėjimo Nr.: 2M-M-2232 GEO OBJEKTO KODAS: 4400-5883-8274



ŽEMĖS SKLYPO PLANAS M 1:1000

Sklypo plotas 81023 m²



Kadastro:	vietovė	Panevėžio m.	blokas	sklypas
Žemės sklypo kadastro Nr.		2 7 0 1	7 0 0 1	

Savivaldybė	Panevėžio m.
Seniūnija	
Gyvenamoji vietovė	Panevėžio m.
Gatvė, namo Nr.	Ramygalos gatvė

Su pagal atliktą žemės sklypo ribų paženklinimą-parodymą parengtame žemės sklypo plane išbraizytomis ribomis ir apskaičiuotu žemės sklypo plotu sutinku:
 Žemės sklypo savininkas(naudotojas):

1. Panevėžio miesto savivaldybė
 (vardas, pavardė)

(parašas) (data)

INŽINERIJA LT
 Geodezija • Projektavimas

UAB "Inžinerija LT"
 į.k. 302677178 Pramonės pr. 23, Kaunas info@inzerijalt.lt, +370 684 42244

Pareigos	Parašas	Vardas ir pavardė	Data
UAB Matininkas-Geodezininkas		AISTIS JOKUBAUSKAS	2022-05-12
Matininkė - geodezininkė		ANDŽELIKA UBARTIENĖ	2022-05-12
Nr.2			

Matininko kvalifikacijos pažymėjimo Nr.: 2M-M-2232 GEO OBJEKTO KODAS: 4400-5883-8274

ŽEMĖS SKLYPO PLANAS M 1:1000

Žemės sklypo plotas 81023 m²

Žemės sklypo kadastro numeris:	kodas		blokas		sklypas		
	2	7	0	1	7	0	0

KOORDINAČIŲ ŽINIARAŠTIS

Koordinatinių sistema: LKS-94																	
Taško Nr.	Kodas	X	Y	Taško Nr.	Kodas	X	Y	Taško Nr.	Kodas	X	Y	Taško Nr.	Kodas	X	Y		
1	R	6175888.78	523035.71	36	R	6175644.89	523220.76	71	R	6175055.11	523536.14	117	R	6174143.41	524006.28		
2	R	6175889.37	523037.01	37	R	6175647.35	523226.47	72	R	6175018.02	523558.14	118	R	6174144.23	524007.15		
3	R	6175874.60	523045.62	38	R	6175642.35	523229.71	73	R	6174997.30	523564.99	119	R	6174144.69	524008.47		
4	R	6175874.02	523043.62	39	R	6175627.50	523190.47	74	R	6174996.32	523562.04	120	R	6174144.77	524010.02		
5	R	6175784.92	523097.84	40	R	6175608.64	523202.42	75	R	6174965.34	523580.47	121	R	6174083.16	524001.12		
6	R	6175778.06	523103.18	41	R	6175593.70	523210.33	76	R	6174942.77	523593.92	122	R	6174061.94	523992.03		
7	R	6175769.85	523107.95	42	R	6175571.32	523222.69	77	R	6174940.99	523590.54	123	R	6174047.19	523985.70		
8	R	6175764.10	523111.65	43	R	6175562.76	523227.56	78	R	6174933.33	523595.09	124	R	6174042.52	523983.70		
9	R	6175745.37	523122.70	44	R	6175557.13	523231.08	79	R	6174931.70	523596.05	125	R	6174035.24	523980.59		
10	R	6175741.93	523124.60	45	R	6175548.48	523235.55	80	R	6174928.84	523597.75	126	R	6174036.95	523974.61		
11	R	6175736.09	523127.18	46	R	6175544.57	523237.57	81	R	6174904.10	523612.42	127	R	6174044.00	523950.06		
12	R	6175735.25	523127.35	47	R	6175535.73	523242.13	82	R	6174895.68	523617.42	128	R	6174048.90	523943.92		
13	R	6175730.17	523129.19	48	R	6175535.84	523243.08	83	R	6174884.80	523623.87	129	R	6174052.90	523949.88		
14	R	6175728.40	523134.47	49	R	6175527.58	523248.09	84	R	6174877.33	523628.31	130	R	6174092.09	523962.57		
15	R	6175712.66	523143.52	50	R	6175516.38	523254.37	85	R	6174846.50	523646.61	131	R	6174096.09	523954.37		
16	R	6175707.20	523146.24	51	R	6175506.20	523260.07	86	R	6174762.91	523696.19	132	R	6174107.83	523955.99		
17	R	6175706.37	523144.79	52	R	6175464.45	523280.13	87	R	6174758.55	523698.77	133	R	6174115.75	523957.08		
18	R	6175700.62	523148.05	53	R	6175465.84	523308.01	88	R	6174754.10	523701.41	134	R	6174125.43	523958.42		
19	R	6175701.50	523149.58	54	R	6175453.90	523308.68	89	R	6174737.07	523711.52	135	R	6174129.42	523958.96		
20	R	6175697.07	523152.06	55	R	6175448.99	523308.96	90	R	6174706.48	523729.91	136	R	6174140.18	523960.44		
21	R	6175695.02	523153.60	56	R	6175441.46	523309.95	91	R	6174690.73	523739.38	137	R	6174123.74	523924.15		
22	R	6175691.34	523155.33	57	R	6175435.36	523310.94	92	R	6174658.20	523758.79	138	R	6174163.32	523914.58		
23	R	6175688.22	523156.99	58	R	6175415.17	523315.87	93	R	6174648.79	523764.43	139	R	6174193.76	523911.57		
24	R	6175687.61	523155.84	59	R	6175363.45	523337.42	94	R	6174639.28	523770.23	140	R	6174224.21	523908.56		
25	R	6175685.07	523157.19	60	R	6175354.04	523343.04	95	R	6174642.71	523775.53	141	R	6174235.16	523960.37		
26	R	6175685.68	523158.34	61	R	6175291.65	523379.94	96	R	6174637.36	523778.99	142	R	6174265.49	523950.39		
27	R	6175682.58	523160.00	62	R	6175204.24	523432.39	97	R	6174627.04	523785.21	143	R	6174290.28	523938.20		
28	R	6175675.65	523164.19	63	R	6175187.41	523441.34	98	R	6174627.82	523786.51	144	R	6174302.01	523931.65		
29	R	6175670.49	523166.76	64	R	6175182.93	523443.94	99	R	6174625.43	523787.88	145	R	6174305.27	523929.83		
30	R	6175659.65	523172.35	65	R	6175169.42	523451.78	100	R	6174621.03	523789.95	146	R	6174327.16	523917.62		
31	R	6175657.37	523173.85	66	R	6175173.79	523465.77	101	R	6174615.27	523793.32	147	R	6174345.20	523906.23		
32	R	6175647.34	523179.86	67	R	6175137.53	523487.27	102	R	6174479.46	523873.16	148	R	6174371.20	523890.60		
33	R	6175644.56	523181.53	68	R	6175118.23	523498.71	103	R	6174450.42	523891.35	149	R	6174387.55	523880.77		
34	R	6175636.72	523185.27	69	R	6175093.15	523513.59	104	R	6174445.69	523894.13	150	R	6174391.66	523878.30		
35	R	6175632.31	523187.43	70	R	6175071.25	523526.57	105	R	6174440.22	523897.34	151	R	6174437.42	523850.78		
Žemės sklypo centro koordinatės				Darbo LitPOS laikas				106	R	6174348.94	523950.94	152	R	6174439.96	523849.26		
Koordinatinių sistema		Koordinatės X/Y		Data		2022-03-23		107	R	6174337.73	523957.52	153	R	6174512.94	523805.37		
Valstybinė LKS-1994		X=6175043.05 Y=523517.53		Prisijungta		10:30		108	R	6174300.56	523979.24	154	R	6174520.09	523801.07		
				Atsijungta		16:00		109	R	6174282.42	523988.59	155	R	6174543.32	523787.10		
Žiniaraštį sudarė:				AISTIS JOKUBAUSKAS		2M-M-2232		2022-05-12		110	R	6174254.08	523999.45	156	R	6174603.27	523751.09
				v. pavardė		kval. paž. nr.		parašas		111	R	6174214.27	524008.19	157	R	6174605.70	523759.11
										112	R	6174209.86	524009.16	158	R	6174702.44	523700.49
										113	R	6174202.83	524010.70	159	R	6174706.95	523697.76
										114	R	6174174.30	524012.16	160	R	6174776.54	523655.60
										115	R	6174153.44	524014.90	161	R	6174783.80	523651.22
										116	R	6174159.09	524003.79	162	R	6174789.64	523647.69

Ištrauka iš Lietuvos Respublikos administracinių nusižengimų kodekso:
112 straipsnis. Nuolatinių žemėnaudos riboženklų sunaikinimas arba sugadinimas
užtraukia baudą nuo septyniadešimt iki vieno šimto keturiadešimt eurų.



ŽEMĖS SKLYPO PLANAS M 1:1000

Žemės sklypo plotas 81023 m²

Žemės sklypo kadastro numeris:	kodas		blokas		sklypas					
	2	7	0	1	7	0	0	1		

KOORDINAČIŲ ŽINIARAŠTIS

Koordinatinių sistema: LKS-94															
Taško Nr.	Kodas	X	Y	Taško Nr.	Kodas	X	Y	Taško Nr.	Kodas	X	Y	Taško Nr.	Kodas	X	Y
163	R	6174908.37	523575.98	198	R	6175301.78	523349.45	233	R	6175293.99	523177.70	254	R	6175494.15	523242.53
164	R	6174916.90	523571.02	199	R	6175318.56	523337.85	234	R	6175265.30	523197.16	255	R	6175497.25	523240.75
165	R	6174930.95	523562.83	200	R	6175325.81	523333.96	235	R	6175091.30	523337.18	256	R	6175501.05	523238.76
166	R	6174984.62	523531.56	201	R	6175328.93	523332.13	236	R	6175065.77	523358.71	257	R	6175525.55	523225.05
167	R	6174990.57	523528.09	202	R	6175329.77	523333.56	237	R	6175060.91	523340.90	258	R	6175531.32	523221.74
168	R	6174990.90	523522.71	203	R	6175332.79	523331.76	238	R	6175120.81	523287.36	259	R	6175596.62	523184.24
169	R	6174995.23	523520.12	204	R	6175331.96	523330.35	239	R	6175173.45	523247.86	260	R	6175604.67	523179.63
170	R	6175002.06	523516.05	205	R	6175337.99	523326.80	240	R	6175172.56	523244.98	261	R	6175629.45	523165.40
171	R	6175053.57	523485.31	206	R	6175339.97	523324.93	241	R	6175308.89	523139.98	262	R	6175632.34	523163.74
172	R	6175054.35	523488.32	207	R	6175347.13	523320.99	242	R	6175376.75	523165.41	263	R	6175696.19	523127.08
173	R	6175060.52	523489.58	208	R	6175350.19	523319.15	243	R	6175381.86	523183.10	264	R	6175727.53	523109.08
174	R	6175085.48	523474.66	209	R	6175350.79	523320.33	244	R	6175402.16	523177.34	265	R	6175735.11	523104.73
175	R	6175097.77	523468.56	210	R	6175353.39	523318.84	245	R	6175412.27	523173.45	266	R	6175764.66	523087.76
176	R	6175099.52	523474.02	211	R	6175362.21	523313.57	246	R	6175430.39	523205.87	267	R	6175764.97	523087.58
177	R	6175114.03	523465.38	212	R	6175373.17	523307.65	247	R	6175438.54	523225.89	268	R	6175814.01	523059.43
178	R	6175119.04	523462.40	213	R	6175378.22	523304.93	248	R	6175458.86	523262.37	269	R	6175824.50	523053.40
179	R	6175159.56	523434.39	214	R	6175388.08	523299.60	249	R	6175478.90	523251.44	270	R	6175827.41	523051.73
180	R	6175168.32	523430.60	215	R	6175397.32	523294.86	250	R	6175488.51	523245.75	271	R	6175866.01	523029.57
181	R	6175171.27	523429.49	216	R	6175400.06	523293.34	251	R	6175491.48	523244.04	272	R	6175867.68	523028.61
182	R	6175182.16	523424.32	217	R	6175399.83	523292.83	252	R	6175492.14	523245.31	273	R	6175881.63	523020.17
183	R	6175183.72	523423.38	218	R	6175405.42	523289.43	253	R	6175494.84	523243.76				
184	R	6175191.83	523419.00	219	R	6175411.30	523286.28								
185	R	6175194.66	523416.99	220	R	6175413.94	523284.81								
186	R	6175198.24	523410.79	221	R	6175422.96	523279.88								
187	R	6175217.54	523399.91	222	R	6175432.02	523275.10								
188	R	6175232.37	523391.54	223	R	6175434.55	523273.66								
189	R	6175249.79	523381.01	224	R	6175441.61	523270.01								
190	R	6175266.64	523370.84	225	R	6175436.79	523261.22								
191	R	6175275.62	523365.52	226	R	6175424.49	523238.78								
192	R	6175275.98	523366.10	227	R	6175416.26	523232.51								
193	R	6175279.23	523364.05	228	R	6175395.94	523211.49								
194	R	6175278.91	523363.55	229	R	6175382.92	523208.33								
195	R	6175284.22	523360.29	230	R	6175378.76	523204.71								
196	R	6175292.66	523355.42	231	R	6175352.31	523181.70								
197	R	6175296.20	523353.35	232	R	6175321.62	523167.88								
Žemės sklypo centro koordinatės				Darbo LitPOS laikas											
Koordinatinių sistema		Koordinatės X/Y		Data		2022-03-23									
Valstybinė LKS-1994		X=6175043.05 Y=523517.53		Prisijungta		10:30									
				Atsijungta		16:00									
Žiniaraštį sudarė:		AISTIS JOKUBAUSKAS		2M-M-2232		2022-05-12									
		v. pavardė		kval. paž. nr.		parašas									

Duomenys apie teritorijas, kuriose taikomos specialiosios žemės naudojimo sąlygos			
Eilės Nr.	Teritorijos, kurioje taikomos specialiosios žemės naudojimo sąlygos, kodas	Teritorijos, kurioje taikomos specialiosios žemės naudojimo sąlygos, pavadinimas	Teritorijos, kurioje taikomos specialiosios žemės naudojimo sąlygos, plotas, m ²
1	101	Elektroninių ryšių tinklų elektroninių ryšių infrastruktūros apsaugos zonos (III skyrius, vienuoliktasis skirsnis)	9615
2	106	Elektros tinklų apsaugos zonos (III skyrius, ketvirtasis skirsnis)	4966
3	109	Skirstomųjų dujotiekių apsaugos zonos (III skyrius, šeštasis skirsnis)	2094
4	117	Gruntinių geodezinių ženklų apsaugos zonos (VII skyrius, šeštasis skirsnis)	3
5	120	Požeminio vandens vandenviečių apsaugos zonos (VI skyrius, vienuoliktasis skirsnis)	81023
6	148	Šilumos perdavimo tinklų apsaugos zonos (III skyrius, dvyliktasis skirsnis)	341
7	149	Vandens tiekimo ir nuotekų, paviršinių nuotekų tvarkymo infrastruktūros apsaugos zonos (III skyrius, dešimtas skirsnis)	22172
8	165	Aerodromo apsaugos zonos (III skyrius, pirmasis skirsnis)	81023

Ištrauka iš Lietuvos Respublikos administracinių nusižengimų kodekso: 112 straipsnis. Nuolatinių žemėnaudos riboženkių sunaikinimas arba sugadinimas užtraukia baudą nuo septyniadešimt iki vieno šimto keturiasdešimt eurų.



