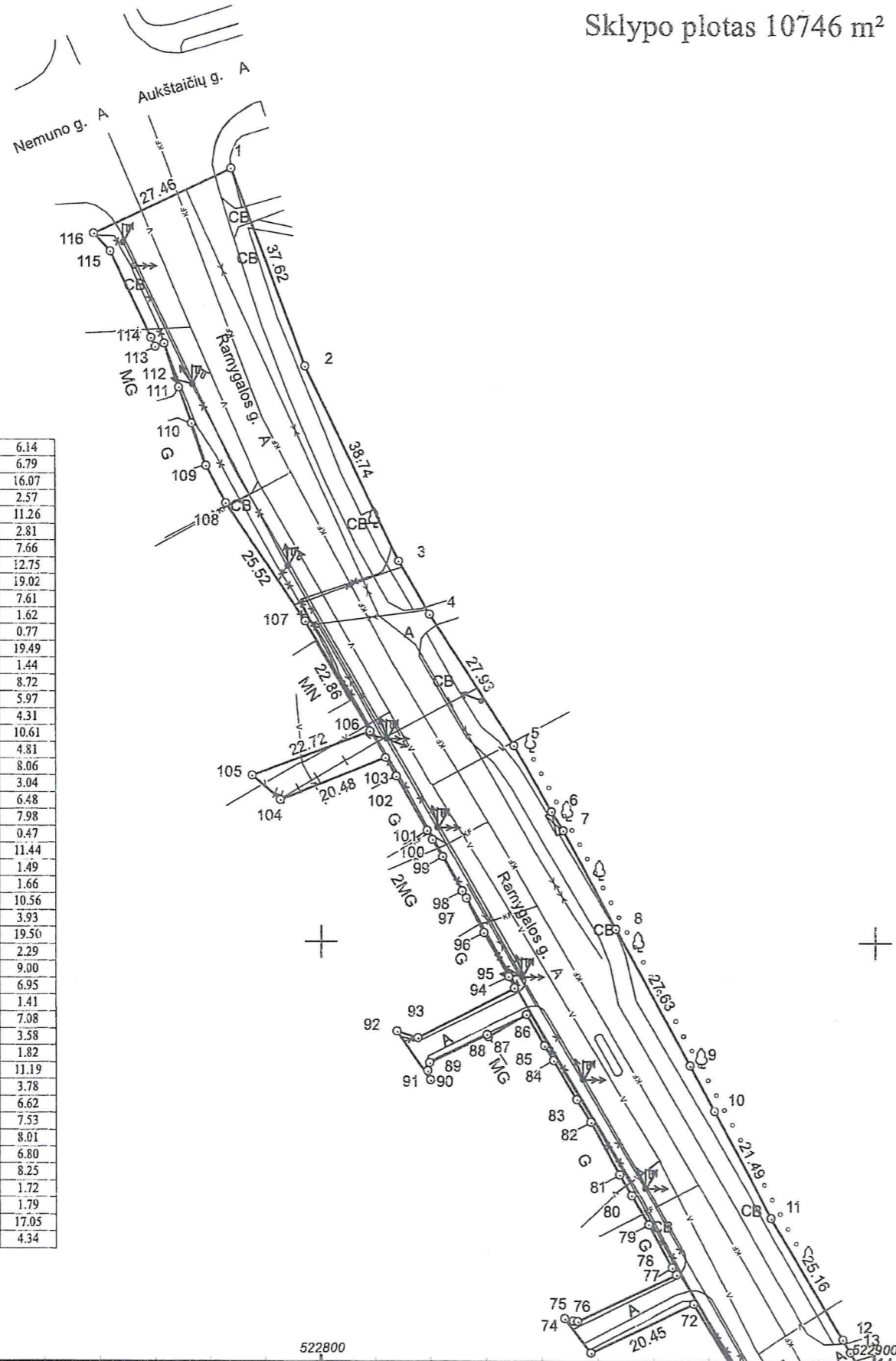




ŽEMĖS SKLYPO PLANAS M 1:1000

Sklypo plotas 10746 m²

Linijų ilgiai			
3-4	11.00	62-63	6.14
5-6	13.61	63-64	6.79
6-7	4.00	64-65	16.07
7-8	19.86	65-66	2.57
9-10	9.18	66-67	11.26
12-13	2.62	68-69	2.81
13-14	4.52	69-70	7.66
14-15	6.11	70-71	12.75
15-16	4.19	71-72	19.02
16-17	10.46	73-74	7.61
19-20	6.62	74-75	1.62
21-22	3.95	75-76	0.77
22-23	5.77	76-77	19.49
23-24	10.02	77-78	1.44
24-25	7.37	78-79	8.72
25-26	1.62	79-80	5.97
26-27	0.46	80-81	4.31
27-28	8.07	81-82	10.61
28-29	0.55	82-83	4.81
29-30	8.22	83-84	8.06
30-31	10.15	84-85	3.04
31-32	5.29	85-86	6.48
32-33	14.77	86-87	7.98
34-35	4.66	87-88	0.47
35-36	13.21	88-89	11.44
36-37	6.98	89-90	1.49
37-38	13.88	90-91	1.66
38-39	8.49	91-92	10.56
39-40	7.02	92-93	3.93
40-41	1.81	93-94	19.50
41-42	1.80	94-95	2.29
42-43	1.57	95-96	9.00
44-45	3.97	96-97	6.95
45-46	13.05	97-98	1.41
46-47	11.54	98-99	7.08
47-48	9.65	99-100	3.58
48-49	5.12	100-101	1.82
50-51	18.13	101-102	11.19
51-52	9.40	102-103	3.78
53-54	9.85	104-105	6.62
54-55	19.68	108-109	7.53
55-56	17.65	109-110	8.01
56-57	4.16	110-111	6.80
57-58	9.18	111-112	8.25
58-59	1.54	112-113	1.72
59-60	2.75	113-114	1.79
60-61	1.59	114-115	17.05
61-62	9.55	115-116	4.34



Kadastras:	vietovė	Panevėžio m.	blokas	sklypas
Žemės sklypo kadastro Nr.		2 7 0 1	7 0 0 1	

Savivaldybė	Panevėžio m.
Seniūnija	
Gyvenamoji vietovė	Panevėžio m.
Gatvė, namo Nr.	Ramygalos gatvė

Gretimybė	Gretimo žemės sklypo kadastro Nr.	Pastabos
-----------	-----------------------------------	----------

Su pagal atliktą žemės sklypo ribų paženklinimą-parodymą parengtame žemės sklypo plane išbraižytomis ribomis ir apskaičiuotu žemės sklypo plotu sutinku:

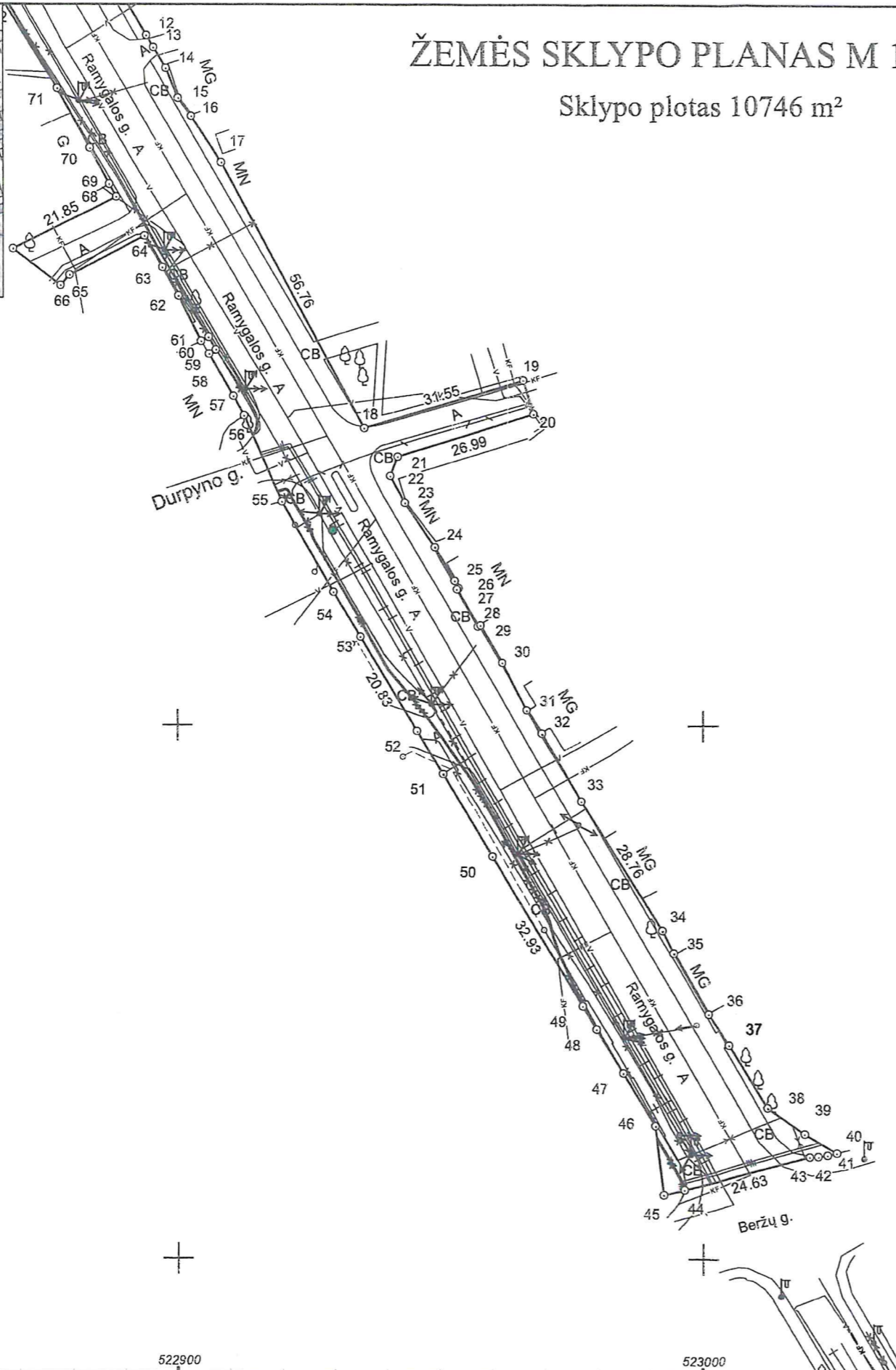
Žemės sklypo savininkas (naudotojas):
 1. Panevėžio miesto savivaldybė (vardas, pavardė) (data)
 Savivaldybės administracijos direktorius
 Tomas Juška (parašas)

		UAB "Inžinerija LT" į.k. 302677178 Pramonės pr. 23, Kaunas info@inzerija.lt, +370 684 42244	
Pareigos	Parašas	Vardas ir pavardė	Data
Matavinkas-Geodezininkas		AISTIS JOKUBAUSKAS	2022-05-12
Matavinkė - geodezpinke		ANDŽELIKA UBARTIENĖ	2022-05-12
Matavinko kvalifikacijos pažymėjimo Nr.: 2M-M-2232		GEO OBJEKTO KODAS: 4400-5883-5906	



ŽEMĖS SKLYPO PLANAS M 1:1000

Sklypo plotas 10746 m²




Kadastras:	vietovė	Panevėžio m.	blokas	sklypas
Žemės sklypo kadastras Nr.	2	7	0	1

Savivaldybė	Panevėžio m.
Seniūnija	
Gyvenamoji vietovė	Panevėžio m.
Gatvė, namo Nr.	Ramygalos gatvė

Su pagal atliktą žemės sklypo ribų paženklinimą-parodymą parengtame žemės sklypo plane išbraižytomis ribomis ir apskaičiuotu žemės sklypo plotu sutinku:
Žemės sklypo savininkas (naudotojas):

1. Panevėžio miesto savivaldybė
(vardas, pavardė) *Tommas Jukna* (parašas) (data)



INŽINERIJA LT Geodezija - Projektavimas		UAB "Inžinerija LT"	
į.k. 302677178 Pramonės pr. 23, Kaunas info@inzerijalt.lt, +370 684 42244			
Pareigos	Parašas	Vardas ir pavardė	Data
Matininkas-Geodezininkas	<i>[Signature]</i>	AISTIS JOKUBAUSKAS	2022-05-12
Matininkė - geodezininkė	<i>[Signature]</i>	ANDŽELIKA UBARTIENĖ	2022-05-12
Matininko kvalifikacijos pažymėjimo Nr.: 2M-M-2232		GEO OBJEKTO KODAS: 4400-5883-5906	

2 lapas

ŽEMĖS SKLYPO PLANAS M 1:1000

Žemės sklypo plotas 10746 m²

Žemės sklypo kadastro numeris:	kodas	blokas	sklypas
	2 7 0 1 7 0 0 1		

KOORDINAČIŲ ŽINIARAŠTIS

Koordinatinių sistema: LKS-94							
Taško Nr.	Kodas	X	Y	Taško Nr.	Kodas	X	Y
1	R	6176337.92	522783.97	36	R	6175945.81	523001.12
2	R	6176302.70	522797.19	37	R	6175940.02	523005.01
3	R	6176267.85	522814.11	38	R	6175928.27	523012.40
4	R	6176258.41	522819.75	39	R	6175923.49	523019.42
5	R	6176234.97	522834.93	40	R	6175919.93	523025.47
6	R	6176223.20	522841.77	41	R	6175919.50	523023.71
7	R	6176219.78	522843.85	42	R	6175919.23	523021.93
8	R	6176202.27	522853.23	43	R	6175919.13	523020.36
9	R	6176178.05	522866.53	44	R	6175912.84	522996.55
10	R	6176170.00	522870.95	45	R	6175911.92	522992.69
11	R	6176151.16	522881.29	46	R	6175924.86	522991.01
12	R	6176129.62	522894.30	47	R	6175934.69	522984.96
13	R	6176127.38	522895.66	48	R	6175942.91	522979.90
14	R	6176123.51	522897.99	49	R	6175947.27	522977.21
15	R	6176117.87	522900.33	50	R	6175975.31	522959.94
16	R	6176114.50	522902.82	51	R	6175990.82	522950.55
17	R	6176105.75	522908.55	52	R	6175998.86	522945.68
18	R	6176055.92	522935.72	53	R	6176016.68	522934.89
19	R	6176064.97	522965.94	54	R	6176025.11	522929.79
20	R	6176058.63	522967.83	55	R	6176042.15	522919.95
21	R	6176050.62	522942.06	56	R	6176058.30	522912.84
22	R	6176046.95	522940.61	57	R	6176061.91	522910.78
23	R	6176041.91	522943.42	58	R	6176069.87	522906.20
24	R	6176033.60	522949.02	59	R	6176070.66	522907.52
25	R	6176027.24	522952.75	60	R	6176073.02	522906.11
26	R	6176025.84	522953.57	61	R	6176072.28	522904.70
27	R	6176025.61	522953.17	62	R	6176080.80	522900.38
28	R	6176018.61	522957.18	63	R	6176086.11	522897.30
29	R	6176018.88	522957.66	64	R	6176091.98	522893.88
30	R	6176011.79	522961.82	65	R	6176084.72	522879.54
31	R	6176002.82	522966.56	66	R	6176082.80	522877.83
32	R	6175998.41	522969.48	67	R	6176089.65	522868.89
33	R	6175985.71	522977.03	68	R	6176099.32	522888.48
34	R	6175961.42	522992.43	69	R	6176101.75	522887.06
35	R	6175957.25	522994.51	70	R	6176108.47	522883.38
Žemės sklypo centro koordinatės				Darbo LitPOS laikas			
Koordinatinių sistema		Koordinatės X/Y		Data	2022-03-23		
Valstybinė LKS-1994		X=6176126.35 Y=522884.31		Prisijungta	10:00		
				Atsijungta	17:00		
Žiniaraštį sudarė:				2022-05-12			
AISTIS JOKUBAUSKAS				2M-M-2232			
v. pavardė				kval. paž. nr. parašas data			

Taško Nr.	Kodas	X	Y	Taško Nr.	Kodas	X	Y
71	R	6176119.64	522877.23	94	R	6176191.75	522834.98
72	R	6176135.83	522867.25	95	R	6176193.79	522833.93
73	R	6176127.13	522848.74	96	R	6176201.61	522829.48
74	R	6176133.17	522844.11	97	R	6176207.79	522826.30
75	R	6176132.74	522845.67	98	R	6176209.01	522825.59
76	R	6176132.68	522846.44	99	R	6176215.17	522822.11
77	R	6176140.97	522864.08	100	R	6176218.22	522820.23
78	R	6176142.22	522863.37	101	R	6176219.81	522819.34
79	R	6176149.84	522859.14	102	R	6176229.49	522813.72
80	R	6176154.93	522856.02	103	R	6176232.72	522811.76
81	R	6176158.70	522853.94	104	R	6176225.21	522792.71
82	R	6176167.96	522848.77	105	R	6176229.53	522787.69
83	R	6176172.05	522846.24	106	R	6176237.50	522808.97
84	R	6176178.95	522842.08	107	R	6176257.11	522797.23
85	R	6176181.55	522840.51	108	R	6176278.25	522782.94
86	R	6176187.10	522837.16	109	R	6176284.87	522779.35
87	R	6176183.07	522830.27	110	R	6176292.43	522776.70
88	R	6176183.48	522830.05	111	R	6176298.85	522774.47
89	R	6176178.48	522819.76	112	R	6176306.67	522771.84
90	R	6176177.03	522819.43	113	R	6176306.09	522770.22
91	R	6176175.43	522819.89	114	R	6176307.71	522769.45
92	R	6176184.08	522813.84	115	R	6176323.09	522762.08
93	R	6176182.92	522817.59	116	R	6176326.26	522759.11

Duomenys apie teritorijas, kuriose taikomos specialiosios žemės naudojimo sąlygos

Eilės Nr.	Teritorijos, kurioje taikomos specialiosios žemės naudojimo sąlygos, kodas	Teritorijos, kurioje taikomos specialiosios žemės naudojimo sąlygos, pavadinimas	Teritorijos, kurioje taikomos specialiosios žemės naudojimo sąlygos, plotas, m ²
1	101	Elektroninių ryšių tinklų elektroninių ryšių infrastruktūros apsaugos zonos (III skyrius, vienuoliktasis skirsnis)	1562
2	106	Elektros tinklų apsaugos zonos (III skyrius, ketvirtasis skirsnis)	2182
3	109	Skirstomųjų dujotiekių apsaugos zonos (III skyrius, šeštasis skirsnis)	1008
4	120	Požeminio vandens vandenviečių apsaugos zonos (VI skyrius, vienuoliktasis skirsnis)	10746
5	148	Šilumos perdavimo tinklų apsaugos zonos (III skyrius, dviliktasis skirsnis)	205
6	149	Vandens tiekimo ir nuotekų, paviršinių nuotekų tvarkymo infrastruktūros apsaugos zonos (III skyrius, dešimtas skirsnis)	5450
7	165	Aerodromo apsaugos zonos (III skyrius, pirmasis skirsnis)	10746

Ištrauka iš Lietuvos Respublikos administracinių nusižengimų kodekso: 112 straipsnis. Nuolatinių žemėnaudos riboženklų sunaikinimas arba sugadinimas užtraukia baudą nuo septyniadešimt iki vieno šimto keturiasdešimt eurų.

