

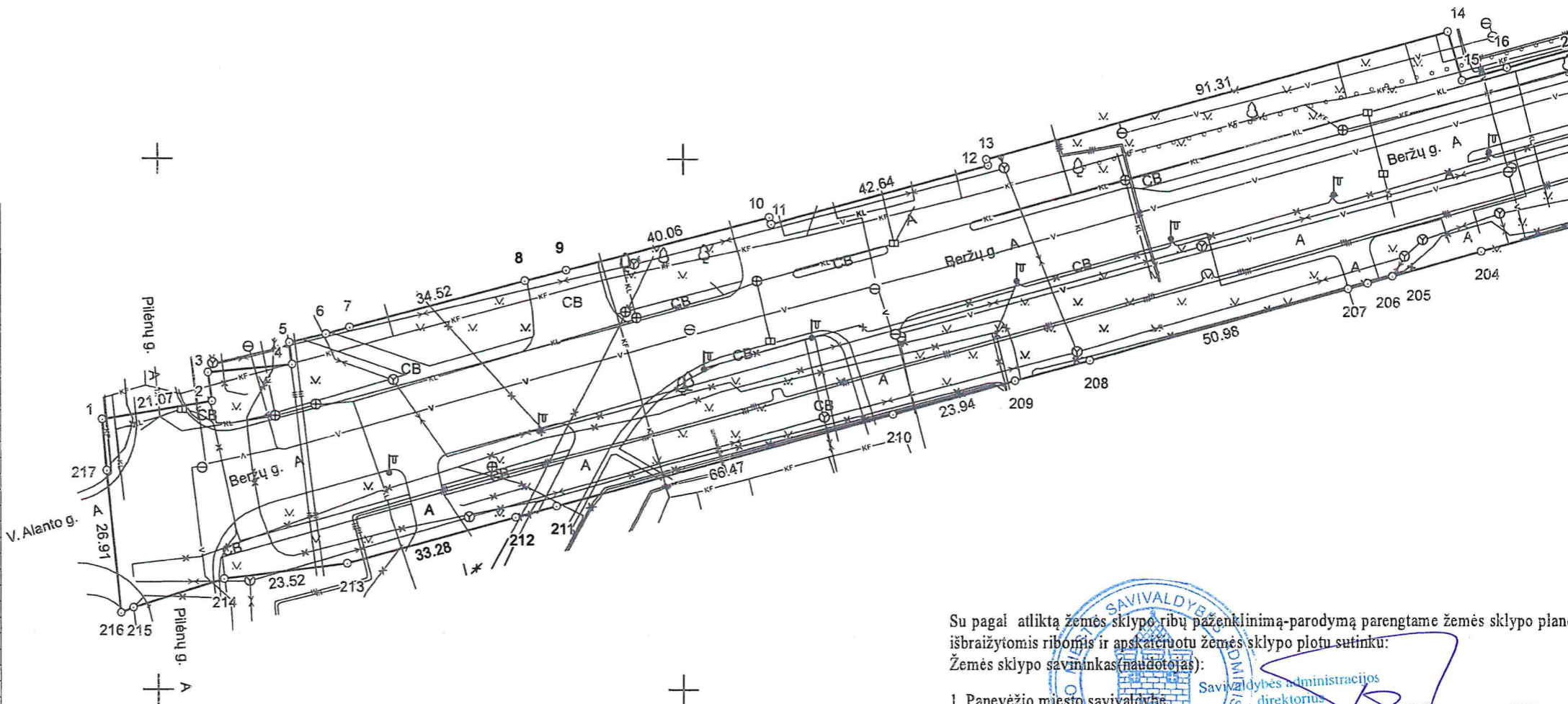




# ŽEMĖS SKLYPO PLANAS M 1:1000

Sklypo plotas 84798 m<sup>2</sup>

Kadastro:	vietovė	Panevėžio m.	blokas	sklypas
Žemės sklypo kadastro Nr.	2 7 0 1		7 0 0 1	
Savivaldybė	Panevėžio m.			
Seniūnija				
Gyvenamoji vietovė	Panevėžio m.			
Gatvė, namo Nr.	Beržų g.			
Gretimybė	Gretimo žemės sklypo kadastro Nr.	Pastabos		

Linijų ilgiai					
2-3	5.44	73-74	10.57	146-147	6.41
3-4	16.00	74-75	3.37	147-148	1.03
4-5	4.13	75-76	3.33	148-149	5.62
5-6	7.03	79-80	6.89	149-150	3.88
6-7	4.75	80-81	15.97	151-152	11.65
8-9	8.06	81-82	6.58	153-154	5.53
10-11	1.29	83-84	4.99	155-156	5.02
12-13	1.15	85-86	7.51	156-157	4.87
14-15	9.58	86-87	2.88	162-163	5.79
15-16	8.96	88-89	14.22	165-166	12.35
17-18	6.15	91-92	12.34	166-167	12.54
18-19	8.78	92-93	9.88	169-170	12.27
19-20	4.13	94-95	12.17	170-171	17.11
21-22	3.66	96-97	12.60	172-173	1.35
22-23	7.91	97-98	9.90	173-174	0.91
23-24	5.63	99-100	17.85	174-175	3.41
24-25	1.38	100-101	11.77	175-176	6.06
25-26	7.80	101-102	7.70	176-177	1.90
26-27	7.82	103-104	0.44	178-179	1.10
27-28	4.44	106-107	10.01	179-180	5.19
32-33	12.68	109-110	10.19	180-181	12.04
33-34	4.72	111-112	1.96	181-182	13.45
35-36	3.96	113-114	8.93	182-183	0.33
37-38	1.57	114-115	18.52	185-186	10.12
38-39	1.80	115-116	9.91	187-188	14.44
39-40	1.81	117-118	7.56	188-189	8.41
44-45	4.52	118-119	13.60	189-190	4.28
46-47	0.65	119-120	3.33	191-192	1.21
48-49	2.29	120-121	17.94	192-193	5.88
49-50	0.21	121-122	8.77	193-194	1.23
54-55	16.91	122-123	16.97	195-196	0.02
56-57	0.38	123-124	13.50	197-198	0.02
57-58	15.54	125-126	8.84	199-200	7.28
58-59	0.49	126-127	9.00	201-202	4.90
62-63	1.64	130-131	3.64	202-203	3.32
63-64	16.00	131-132	5.12	204-205	17.75
64-65	3.31	132-133	16.43	205-206	4.89
65-66	13.04	133-134	7.73	206-207	3.90
66-67	1.88	135-136	7.63	208-209	14.71
67-68	2.72	136-137	2.18	211-212	8.05
68-69	5.68	137-138	5.09	214-215	18.05
69-70	8.70	139-140	5.84	215-216	2.45
70-71	14.46	141-142	19.97	217-1	9.65
72-73	8.02	142-143	17.83		



Su pagal atliktą žemės sklypo ribų pažėnklinimą-parodymą parengtame žemės sklypo plane išbraižytais ribomis ir apskaičiuotu žemės sklypo plotu sutinku:  
 Žemės sklypo savininkas (naudotojas):  
 1. Panevėžio miesto savivaldybė  
 (vardas, pavardė)  Savivaldybės administracijos direktorius  (parašas) ..... (data)

		UAB "Inžinerija LT"	
j.k 302677178 Pramonės pr. 23, Kaunas info@inzerijalt.lt, +370 684 42244			
Pareigos Matininkas-Geodezininkas	Parašas 	Vardas ir pavardė AISTIS JOKUBAUSKAS	Data 2022-05-04
Matininkė - geodezininkė	Parašas 	Vardas ir pavardė ANDŽELIKA UBARTIENĖ	Data 2022-05-04
Matininko kvalifikacijos pažymėjimo Nr.: 2M-M-2232		GEO OBJEKTO KODAS: 4400-5876-1910	

6175800

6175700

522300

522400

522500

lapan

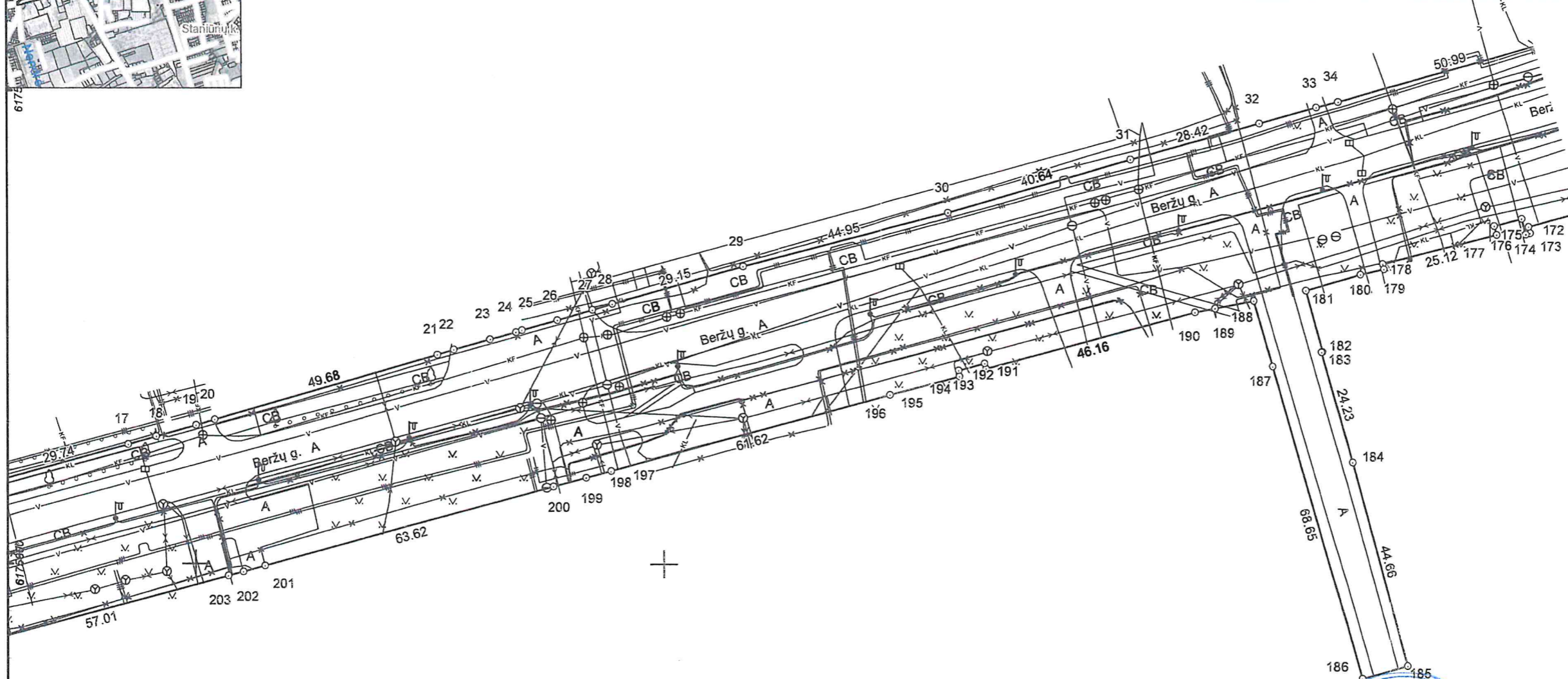


# ŽEMĖS SKLYPO PLANAS M 1:1000

Sklypo plotas 84798 m<sup>2</sup>

Kadastro:	vietovė	Panevėžio m.	blokas	sklypas
Žemės sklypo kadastro Nr.	2	7	0	1 7 0 0 1

Savivaldybė	Panevėžio m.
Seniūnija	
Gyvenamoji vietovė	Panevėžio m.
Gatvė, namo Nr.	Beržų g.



Su pagal atliktą žemės sklypo ribų paženklinimą-parodymą parengtame žemės sklypo plane išbraižytomis ribomis ir apskaičiuotu žemės sklypo plotu sutinku:

Žemės sklypo savininkas (naudotojas):  
 I. Panevėžio miesto savivaldybės administracijos direktorius (parašas) (data)



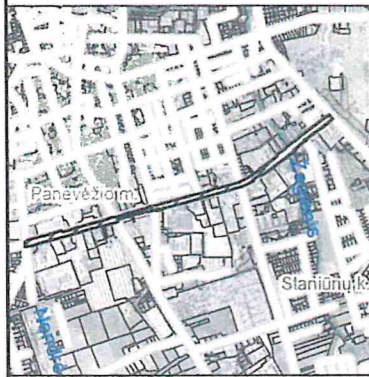
*[Handwritten signature]*  
 (parašas) (data)

**UAB "Inžinerija LT"**  
 Geodezija • Projektavimas  
 į.k. 302677178 Pramonės pr. 23, Kaunas info@inzerijalt.lt, +370 684 42244

Parcigos	Parašas	Vardas ir pavardė	Data
Matininkas-Geodezininkas		AISTIS JOKUBAUSKAS	2022-05-04
Matininkė - geodezininkė		ANDŽELIKA ŪBARTIENĖ	2022-05-04

Matininko kvalifikacijos pažymėjimo Nr.: 2M-M-2232 GEO OBJEKTO KODAS: 4400-5876-1910

Žemės sklypo išdėstymo schema

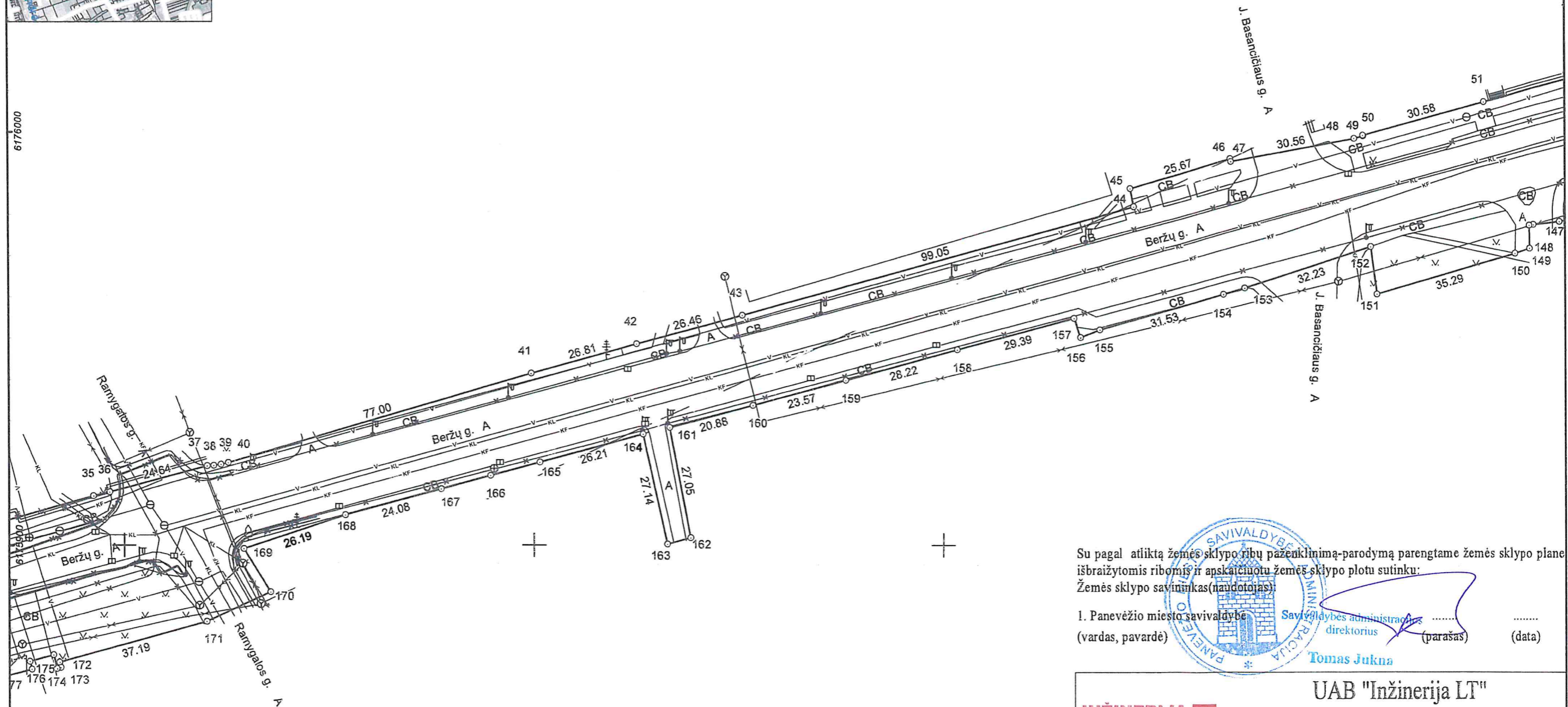


# ŽEMĖS SKLYPO PLANAS M 1:1000

Sklypo plotas 84798 m<sup>2</sup>

Kadastras:	vietovė	Panevėžio m.	blokas	sklypas
Žemės sklypo kadastr. Nr.	2	7	0	1 7 0 0 1

Savivaldybė	Panevėžio m.
Seniūnija	
Gyvenamoji vietovė	Panevėžio m.
Gatvė, namo Nr.	Beržų g.



Su pagal atliktą žemės sklypo ribų pažėmimą-parodymą parengtam žemės sklypo plane išbraizytomis ribomis ir apskaičiuotu žemės sklypo plotu sutinku:  
Žemės sklypo savininkas (naudotojas):

1. Panevėžio miesto savivaldybė Savivaldybės administracijos .....  
(vardas, pavardė) direktorius (parašas) (data)



Tomas Jukna

<b>INŽINERIJA LT</b> Geodezija • Projektavimas			
UAB "Inžinerija LT"			
į. k. 302677178 Pramonės pr. 23, Kaunas info@inzerija.lt, +370 684 42244			
Parcigos	Parašas	Vardas ir pavardė	Data
Matininkas-Geodezininkas		AISTIS JOKUBAUSKAS	2022-05-04
Matininkė - geodezininkė		ANDŽELIKA UBARTIENĖ	2022-05-04
Matininko kvalifikacijos pažymėjimo Nr.: 2M-M-2232		GEO OBJEKTO KODAS: 4400-5876-1910	

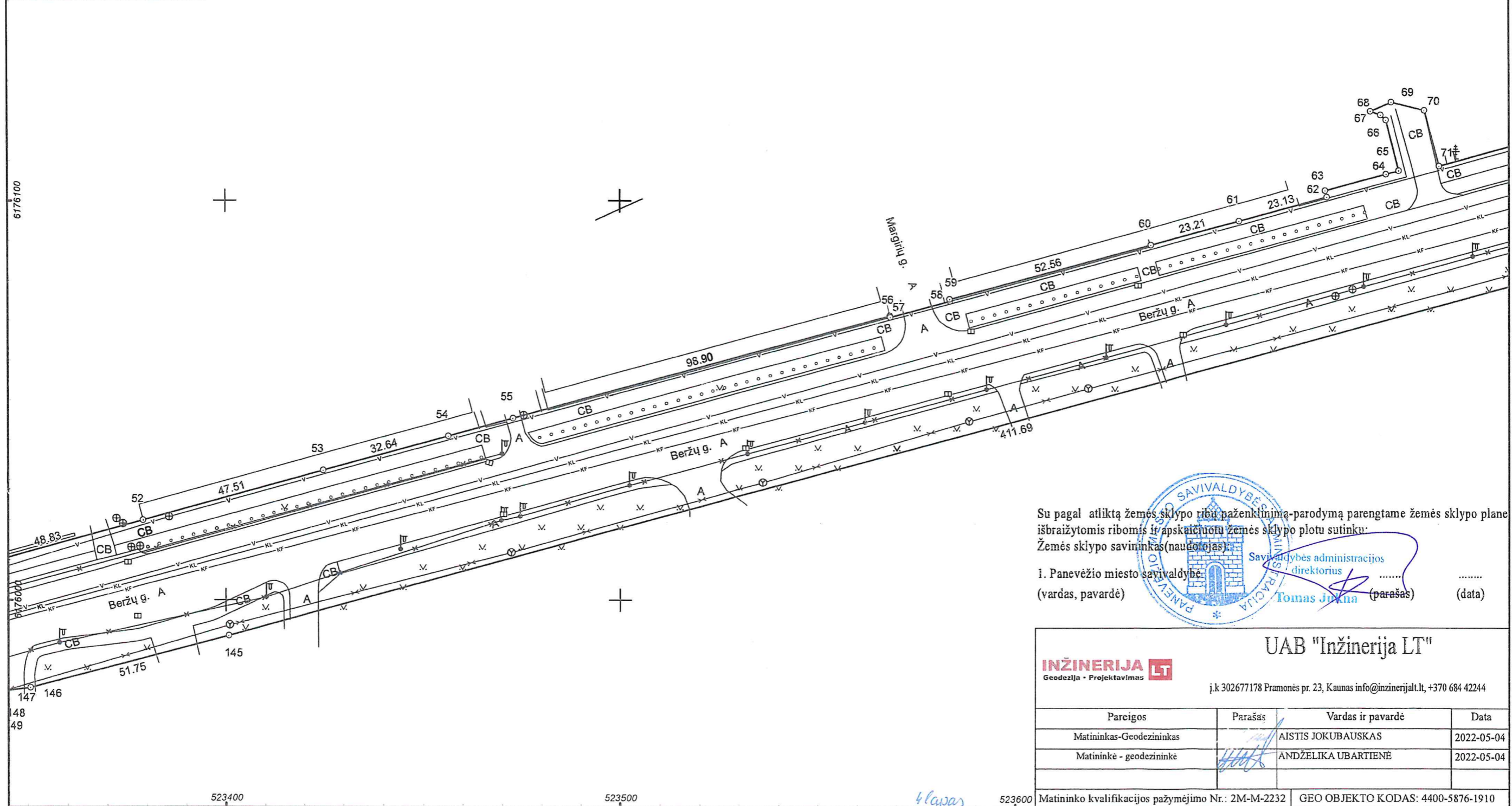


# ŽEMĖS SKLYPO PLANAS M 1:1000

Sklypo plotas 84798 m<sup>2</sup>




Kadastras:	vietovė	Panevėžio m.	blokas	sklypas
Žemės sklypo kadastro Nr.		2 7 0 1	7 0 0 1	

Savivaldybė	Panevėžio m.
Seniūnija	
Gyvenamoji vietovė	Panevėžio m.
Gatvė, namo Nr.	Beržų g.



Su pagal atliktą žemės sklypo ribų paženklinimą-parodymą parengtame žemės sklypo plane išbraižytomis ribomis ir apskaičiuotu žemės sklypo plotu sutinku:

Žemės sklypo savininkas (naudotojas):  
 I. Panevėžio miesto savivaldybė  
 (vardas, pavardė)  Savivaldybės administracijos direktorius **Tommas Jukna** (parašas) (data)

		<b>UAB "Inžinerija LT"</b> į. k. 302677178 Pramonės pr. 23, Kaunas info@inžinerijalt.lt, +370 684 42244	
Parceigos	Parašas	Vardas ir pavardė	Data
Matininkas-Geodezininkas		AISTIS JOKUBAUSKAS	2022-05-04
Matininkė - geodezininkė		ANDŽELIKA UBARTIENĖ	2022-05-04
Matininko kvalifikacijos pažymėjimo Nr.: 2M-M-2232		GEO OBJEKTO KODAS: 4400-5876-1910	

523400

523500

523600

4 lapas

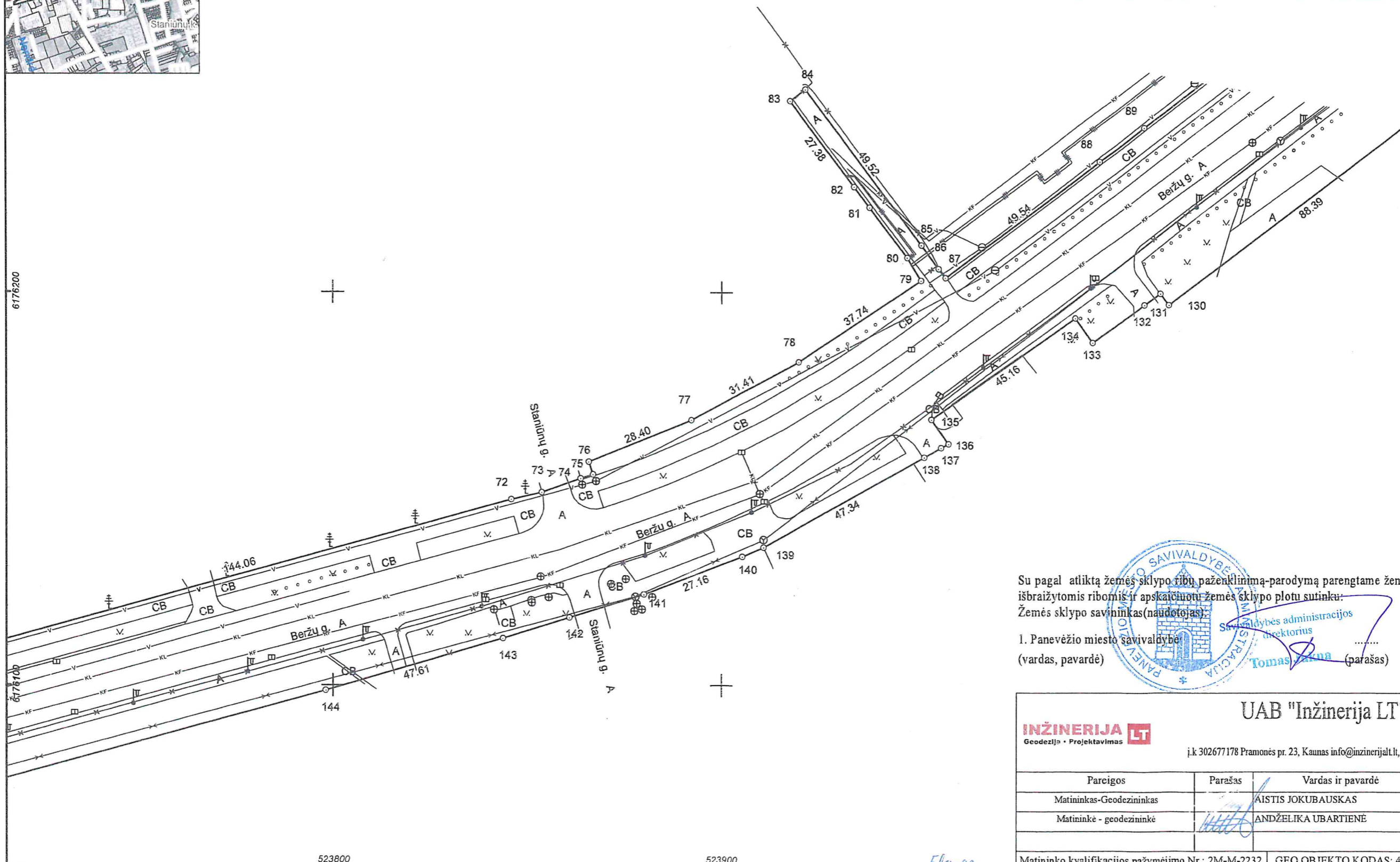


# ŽEMĖS SKLYPO PLANAS M 1:1000

Sklypo plotas 84798 m<sup>2</sup>


Kadastro:	vietovė	Panevėžio m.	blokas	sklypas
Žemės sklypo kadastro Nr.			2 7 0 1	7 0 0 1

Savivaldybė	Panevėžio m.
Seniūnija	
Gyvenamoji vietovė	Panevėžio m.
Gatvė, namo Nr.	Beržų g.



Su pagal atliktą žemės sklypo ribų pažėklinimą-parodymą parengtame žemės sklypo plane išbraižytomis ribomis ir apskaičiuotu žemės sklypo plotu sutinku:  
 Žemės sklypo savininkas (naudotojas):

I. Panevėžio miesto savivaldybė  
 (vardas, pavardė)  Savivaldybės administracijos direktorius  (parašas) ..... (data)

<b>INŽINERIJA LT</b> Geodezija • Projektavimas		<b>UAB "Inžinerija LT"</b>	
į.k. 302677178 Pramonės pr. 23, Kaunas info@inzerija.lt, +370 684 42244			
Parcis	Parašas	Vardas ir pavardė	Data
Matininkas-Geodezininkas		AISTIS JOKUBAUSKAS	2022-05-04
Matininkė - geodezininkė		ANDŽELIKA UBARTIENĖ	2022-05-04
Matininko kvalifikacijos pažymėjimo Nr.: 2M-M-2232		GEO OBJEKTO KODAS: 4400-5876-1910	

523800

523900

5 lapas

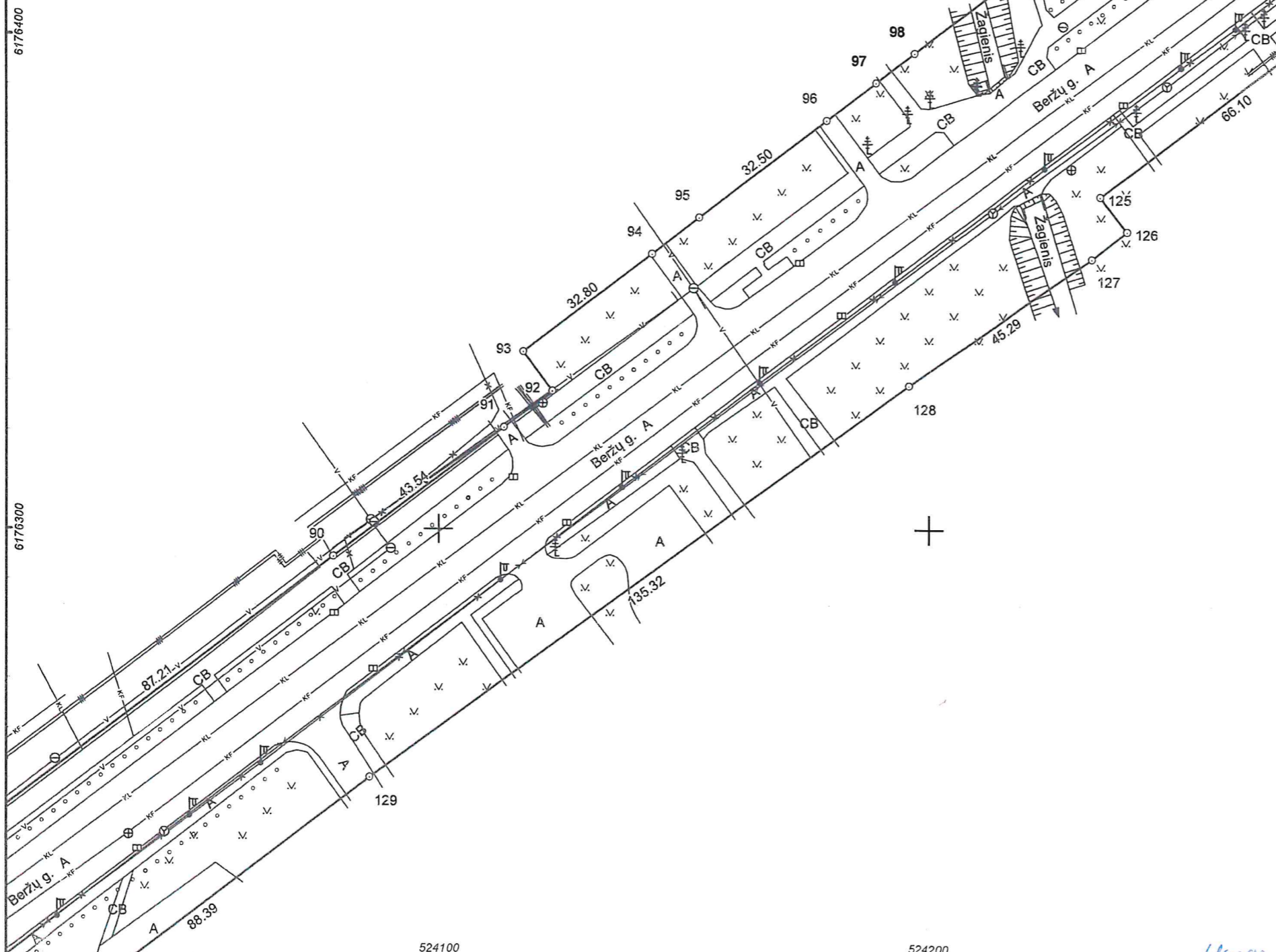


# ŽEMĖS SKLYPO PLANAS M 1:1000

Sklypo plotas 84798 m<sup>2</sup>

Kadastro:	vietovė	Panevėžio m.	blokas	sklypas
Žemės sklypo kadastro Nr.			2 7 0 1	7 0 0 1

Savivaldybė	Panevėžio m.
Seniūnija	
Gyvenamoji vietovė	Panevėžio m.
Gatvė, namo Nr.	Beržų g.



Su pagal atliktą žemės sklypo ribų paženklinimą-pašildymą parengtame žemės sklypo plane išbraižytomis ribomis ir apskaičiuotu žemės sklypo plotu sutinku:

Žemės sklypo savininkas(naudotojas): *[Signature]*  
 I. Panevėžio miesto savivaldybė (vardas, pavardė) *[Signature]* Savivaldybės administracijos direktorius (parašas) *[Signature]* (data)



**INŽINERIJA LT**  
 Geodezija • Projektavimas

UAB "Inžinerija LT"  
 į.k. 302677178 Pramonės pr. 23, Kaunas info@inzerijalt.lt, +370 684 42244

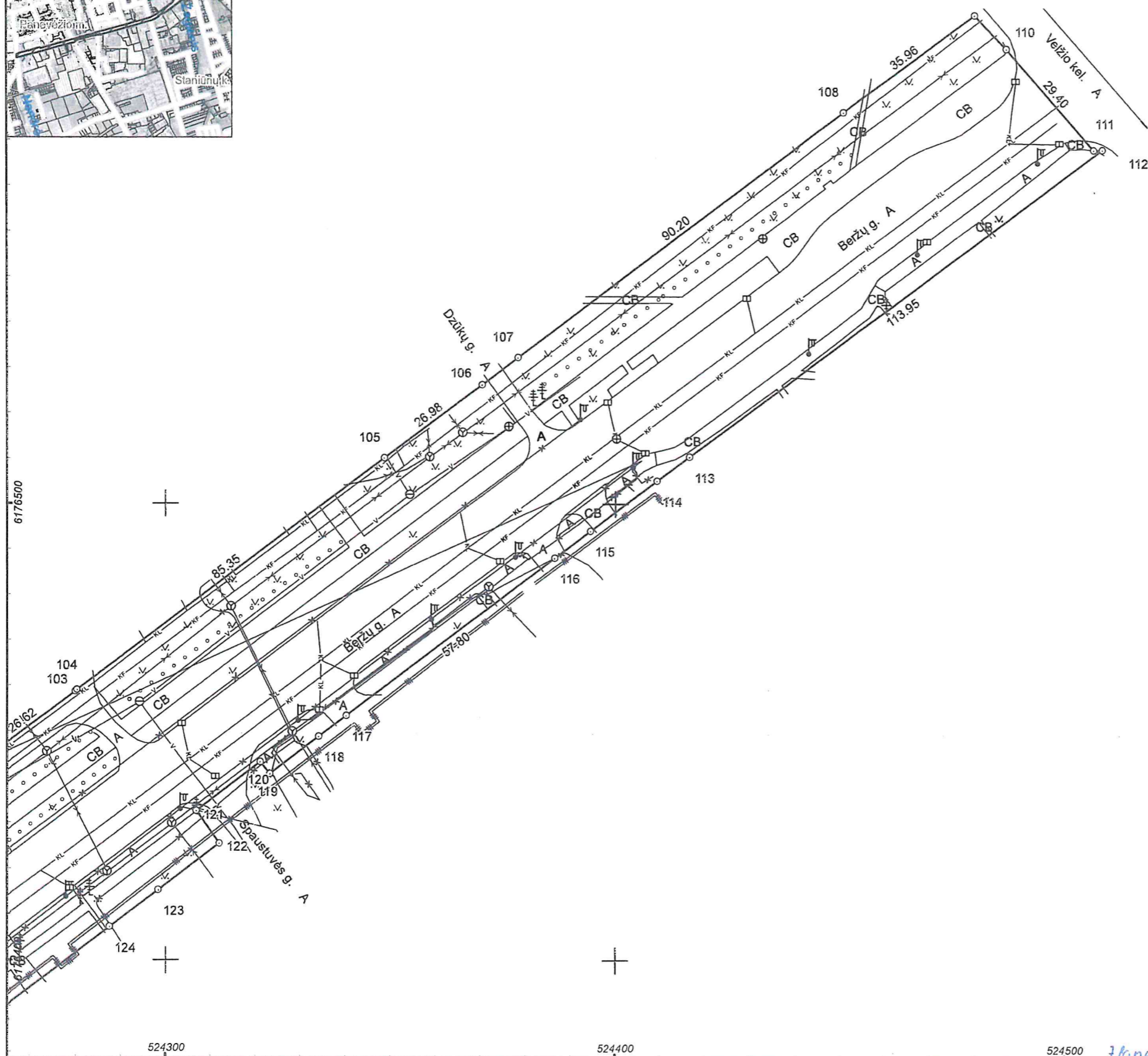
Pareigos	Parašas	Vardas ir pavardė	Data
Matininkas-Geodezininkas	<i>[Signature]</i>	AISTIS JOKUBAUSKAS	2022-05-04
Matininkė - geodezininkė	<i>[Signature]</i>	ANDŽEJKA UBARTIENĖ	2022-05-04

Matininko kvalifikacijos pažymėjimo Nr.: 2M-M-2232 GEO OBJEKTO KODAS: 4400-5876-1910



# ŽEMĖS SKLYPO PLANAS M 1:1000

Sklypo plotas 84798 m<sup>2</sup>



Kadastras:	vietovė	Panevėžio m.	blokas	sklypas
Žemės sklypo kadastras Nr.			2 7 0 1	7 0 0 1

Savivaldybė	Panevėžio m.
Seniūnija	
Gyvenamoji vietovė	Panevėžio m.
Gatvė, namo Nr.	Beržų g.

Su pagal atliktą žemės sklypo ribų paženklinimą-parodymą parengtame žemės sklypo plane išbraižytomis ribomis ir apskaičiuotu žemės sklypo plotu sutinku:

Žemės sklypo savininkas(naudotojas):  
 I. Panevėžio miesto savivaldybė  
 (vardas, pavardė) *Tomas Jukna* (parašas) ..... (data)



<b>INŽINERIJA LT</b> Geodezija - Projektavimas			
į.k 302677178 Pramonės pr. 23, Kaunas info@inžinerijalt.lt, +370 684 42244			
Parcigos	Parašas	Vardas ir pavardė	Data
Matininkas-Geodezininkas	<i>Aistis Jokubauskas</i>	AISTIS JOKUBAUSKAS	2022-05-04
Matininkė - geodezininkė	<i>Andželika Ubartienė</i>	ANDŽELIKA UBARTIENĖ	2022-05-04
Matininko kvalifikacijos pažymėjimo Nr.: 2M-M-2232		GEO OBJEKTO KODAS: 4400-5876-1910	

ŽEMĖS SKLYPO PLANAS M 1:1000

Žemės sklypo plotas 84798 m<sup>2</sup>

Žemės sklypo kadastro numeris:	kodas		blokas		sklypas		
	2	7	0	1	7	0	0

KOORDINAČIŲ ŽINIARAŠTIS

Koordinatų sistema: LKS-94															
Taško Nr.	Kodas	X	Y	Taško Nr.	Kodas	X	Y	Taško Nr.	Kodas	X	Y	Taško Nr.	Kodas	X	Y
1	R	6175750.80	522389.52	36	R	6175912.84	522996.54	71	R	6176109.16	523707.06	117	R	6176453.46	524340.22
2	R	6175754.30	522410.30	37	R	6175919.13	523020.36	72	R	6176147.17	523846.02	118	R	6176448.92	524334.17
3	R	6175759.69	522409.57	38	R	6175919.23	523021.93	73	R	6176149.02	523853.82	119	R	6176440.74	524323.30
4	R	6175761.26	522425.49	39	R	6175919.50	523023.71	74	R	6176152.58	523863.77	120	R	6176443.35	524321.24
5	R	6175765.37	522425.04	40	R	6175919.93	523025.47	75	R	6176153.58	523866.99	121	R	6176432.56	524306.91
6	R	6175767.02	522431.87	41	R	6175941.47	523099.40	76	R	6176156.74	523865.95	122	R	6176425.46	524312.05
7	R	6175768.24	522436.46	42	R	6175948.59	523125.25	77	R	6176167.40	523892.27	123	R	6176415.33	524298.44
8	R	6175777.09	522469.83	43	R	6175955.58	523150.77	78	R	6176182.37	523919.88	124	R	6176407.27	524287.61
9	R	6175779.11	522477.63	44	R	6175981.93	523246.25	79	R	6176203.24	523951.33	125	R	6176367.47	524234.83
10	R	6175789.15	522516.41	45	R	6175986.37	523245.40	80	R	6176209.13	523947.75	126	R	6176360.43	524240.18
11	R	6175787.91	522516.75	46	R	6175993.53	523270.05	81	R	6176221.87	523938.12	127	R	6176354.89	524233.09
12	R	6175799.07	522557.90	47	R	6175992.90	523270.21	82	R	6176227.10	523934.12	128	R	6176329.04	524195.90
13	R	6175800.18	522557.60	48	R	6175998.36	523300.28	83	R	6176248.91	523917.56	129	R	6176250.14	524085.96
14	R	6175824.16	522645.71	49	R	6175998.97	523302.49	84	R	6176251.84	523921.60	130	R	6176197.26	524015.13
15	R	6175814.98	522648.45	50	R	6175999.17	523302.43	85	R	6176212.27	523951.38	131	R	6176200.15	524012.92
16	R	6175817.35	522657.09	51	R	6176007.20	523331.94	86	R	6176206.30	523955.94	132	R	6176197.16	524008.76
17	R	6175825.23	522685.77	52	R	6176019.99	523379.07	87	R	6176204.01	523957.68	133	R	6176187.57	523995.42
18	R	6175826.90	522691.69	53	R	6176032.47	523424.91	88	R	6176233.71	523997.33	134	R	6176193.85	523990.92
19	R	6175829.29	522700.14	54	R	6176041.04	523456.40	89	R	6176242.23	524008.72	135	R	6176167.81	523954.02
20	R	6175830.44	522704.11	55	R	6176045.48	523472.72	90	R	6176294.51	524078.52	136	R	6176161.63	523958.50
21	R	6175844.27	522751.83	56	R	6176071.45	523568.15	91	R	6176320.59	524113.38	137	R	6176160.57	523956.59
22	R	6175845.34	522755.33	57	R	6176071.08	523568.25	92	R	6176327.99	524123.26	138	R	6176158.10	523952.14
23	R	6175847.61	522762.91	58	R	6176075.16	523583.25	93	R	6176335.88	524117.32	139	R	6176135.12	523910.75
24	R	6175849.13	522768.33	59	R	6176075.64	523583.14	94	R	6176355.71	524143.45	140	R	6176132.70	523905.44
25	R	6175849.51	522769.66	60	R	6176089.34	523633.88	95	R	6176363.07	524153.14	141	R	6176123.10	523880.03
26	R	6175851.67	522777.15	61	R	6176095.39	523656.29	96	R	6176382.71	524179.03	142	R	6176117.18	523860.96
27	R	6175853.84	522784.66	62	R	6176101.42	523678.62	97	R	6176390.33	524189.07	143	R	6176111.89	523843.93
28	R	6175855.07	522788.93	63	R	6176103.00	523678.18	98	R	6176396.32	524196.95	144	R	6176098.67	523798.19
29	R	6175863.16	522816.94	64	R	6176107.15	523693.63	99	R	6176420.50	524228.82	145	R	6175991.27	523400.76
30	R	6175874.64	522860.40	65	R	6176108.01	523696.83	100	R	6176431.19	524243.12	146	R	6175978.27	523350.67
31	R	6175886.03	522899.41	66	R	6176120.65	523693.61	101	R	6176438.24	524252.55	147	R	6175977.53	523344.30
32	R	6175893.67	522926.78	67	R	6176121.98	523692.28	102	R	6176442.85	524258.72	148	R	6175977.41	523343.28
33	R	6175897.05	522939.00	68	R	6176122.89	523689.72	103	R	6176458.79	524280.04	149	R	6175971.79	523343.35
34	R	6175898.31	522943.55	69	R	6176125.19	523694.91	104	R	6176459.05	524280.39	150	R	6175970.59	523339.66
35	R	6175911.92	522992.69	70	R	6176123.14	523703.37	105	R	6176510.16	524348.75	151	R	6175960.70	523305.78
Žemės sklypo centro koordinatės				Darbo LitPOS laikas				106	R	6176526.32	524370.35	152	R	6175972.25	523304.28
Koordinatų sistema		Koordinatės X/Y		Data	2022-03-23		107	R	6176532.34	524378.35	153	R	6175962.23	523273.65	
Valstybinė LKS-1994		X=6176021.6 Y=523448.73		Prisijungta	10:00		108	R	6176586.39	524450.56	154	R	6175960.73	523268.33	
				Atsijungta	17:00		109	R	6176607.73	524479.50	155	R	6175952.19	523237.98	
Žiniaraštį sudarė: AISTIS JOKUBAUSKAS				2M-M-2232		2022-05-04		110	R	6176600.33	524486.50	156	R	6175950.31	523233.33
v. pavadė				kval. paž. nr.		parašas		111	R	6176578.31	524505.98	157	R	6175954.91	523231.72
								112	R	6176578.36	524507.94	158	R	6175947.22	523203.35
								113	R	6176510.43	524416.45	159	R	6175939.76	523176.13
								114	R	6176505.11	524409.28	160	R	6175933.73	523153.34
								115	R	6176494.07	524394.41	161	R	6175928.40	523133.15
								116	R	6176488.12	524386.48	162	R	6175901.82	523138.16

Ištrauka iš Lietuvos Respublikos administracinių nusižengimų kodekso:  
112 straipsnis. Nuolatinių žemėnaudos riboženklų sunaikinimas arba sugadinimas  
užtraukia baudą nuo septynių dešimt iki vieno šimto keturiasdešimt eurų.



\* 2 1 7 7 1 0 6 0 8 0 \*

# ŽEMĖS SKLYPO PLANAS M 1:1000

Žemės sklypo plotas 84798 m<sup>2</sup>

Žemės sklypo kadastro numeris:	kodas	blokas	sklypas
	2 7 0 1	7 0 0 1	

## KOORDINAČIŲ ŽINIARAŠTIS

Koordinatų sistema: LKS-94							
Taško Nr.	Kodas	X	Y	Taško Nr.	Kodas	X	Y
163	R	6175900.28	523132.58	198	R	6175819.73	522788.70
164	R	6175926.79	523126.76	199	R	6175818.31	522783.36
165	R	6175919.98	523101.45	200	R	6175816.43	522776.33
166	R	6175916.81	523089.51	201	R	6175799.60	522714.98
167	R	6175913.59	523077.39	202	R	6175798.33	522710.25
168	R	6175907.32	523054.14	203	R	6175797.47	522707.04
169	R	6175899.20	523029.24	204	R	6175782.71	522651.97
170	R	6175888.78	523035.71	205	R	6175777.95	522634.87
171	R	6175881.63	523020.17	206	R	6175776.64	522630.16
172	R	6175871.91	522984.27	207	R	6175775.59	522626.40
173	R	6175870.60	522984.60	208	R	6175762.20	522577.21
174	R	6175870.36	522983.72	209	R	6175758.34	522563.02
175	R	6175873.65	522982.82	210	R	6175752.04	522539.92
176	R	6175872.08	522976.97	211	R	6175734.54	522475.79
177	R	6175870.25	522977.47	212	R	6175732.43	522468.02
178	R	6175864.05	522953.13	213	R	6175723.70	522435.91
179	R	6175862.99	522953.43	214	R	6175720.86	522412.56
180	R	6175861.87	522948.36	215	R	6175715.39	522395.36
181	R	6175858.50	522936.80	216	R	6175714.42	522393.11
182	R	6175845.54	522940.40	217	R	6175741.19	522390.41
183	R	6175845.46	522940.08				
184	R	6175822.13	522946.63				
185	R	6175779.08	522958.53				
186	R	6175776.48	522948.75				
187	R	6175842.43	522929.70				
188	R	6175856.29	522925.64				
189	R	6175854.66	522917.39				
190	R	6175853.86	522913.19				
191	R	6175841.70	522868.66				
192	R	6175842.87	522868.36				
193	R	6175841.28	522862.70				
194	R	6175840.06	522862.88				
195	R	6175836.06	522848.12				
196	R	6175836.08	522848.12				
197	R	6175819.75	522788.70				
Žemės sklypo centro koordinatės				Darbo LitPOS laikas			
Koordinatų sistema		Koordinatės X/Y		Data	2022-03-23		
Valstybinė LKS-1994		X=6176021.6 Y=523448.73		Prisijungta	10:00		
				Atsijungta	17:00		
Žiniaraštį sudarė:		AISTIS JOKUBAUSKAS		2M-M-2232	2022-05-04		
		v. pavardė		kval. paž. nr.	parašas	data	

Ištrauka iš Lietuvos Respublikos administracinių nusižengimų kodekso: 112 straipsnis. Nuolatinių žemėnaudos riboženklų sunaikinimas arba sugadinimas užtraukia baudą nuo septyniadešimt iki vieno šimto keturiasdešimt eurų.



\* 2 1 7 7 1 0 6 0 8 0 \*

## Duomenys apie teritorijas, kuriose taikomos specialiosios žemės naudojimo sąlygos

Eilės Nr.	Teritorijos, kurioje taikomos specialiosios žemės naudojimo sąlygos, kodas	Teritorijos, kurioje taikomos specialiosios žemės naudojimo sąlygos, pavadinimas	Teritorijos, kurioje taikomos specialiosios žemės naudojimo sąlygos, plotas, m <sup>2</sup>
1	101	Elektroninių ryšių tinklų elektroninių ryšių infrastruktūros apsaugos zonos (III skyrius, vienuoliktasis skirsnis)	12359
2	106	Elektros tinklų apsaugos zonos (III skyrius, ketvirtasis skirsnis)	9264
3	109	Skirstomųjų dujotiekių apsaugos zonos (III skyrius, šeštasis skirsnis)	135
4	120	Požeminio vandens vandenviečių apsaugos zonos (VI skyrius, vienuoliktasis skirsnis)	84798
5	148	Šilumos perdavimo tinklų apsaugos zonos (III skyrius, dvyliktasis skirsnis)	9020
6	149	Vandens tiekimo ir nuotekų, paviršinių nuotekų tvarkymo infrastruktūros apsaugos zonos (III skyrius, dešimtas skirsnis)	37172
7	165	Aerodromo apsaugos zonos (III skyrius, pirmasis skirsnis)	62560

## Duomenys apie žemės sklypo servitutus

Eilės Nr.	Servituto kodas	Nekilnojamojo turto registre įrašyto ar teritorijų planavimo dokumente nustatyto servituto pavadinimas ir rūšis	Servituto plotas, m <sup>2</sup>
-	-	-	-