

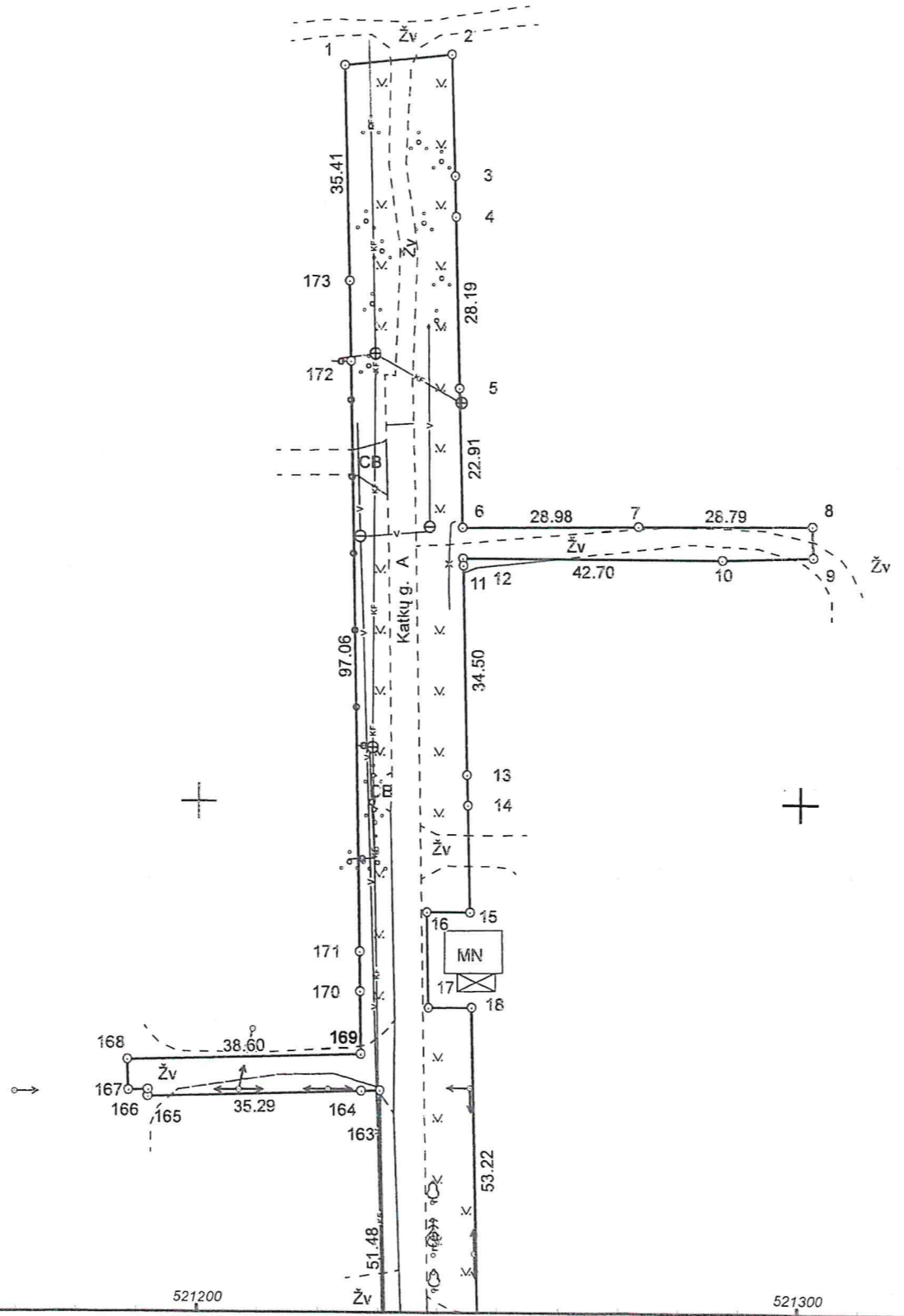


ŽEMĖS SKLYPO PLANAS M 1:1000

Sklypo plotas 25453 m²

Kadastras:	vietovė	Panevėžio m.	blokas	sklypas
Žemės sklypo kadastro Nr.	2 7 0 1 7 0 0 1			
Savivaldybė	Panevėžio m.			
Seniūnija				
Gyvenamoji vietovė	Panevėžio m.			
Gatvė, namo Nr.	Katkų g.			
Gretimybė	Gretimo žemės sklypo kadastro Nr.	Pastabos		

Linijų ilgiai			
1-2	18.09	86-87	8.24
2-3	19.99	87-88	10.69
3-4	6.76	88-89	8.50
8-9	5.19	89-90	10.05
9-10	15.16	92-93	4.27
11-12	1.23	93-94	13.49
13-14	4.98	94-95	2.51
14-15	17.50	95-96	7.49
15-16	7.33	96-97	5.56
16-17	15.61	97-98	9.24
17-18	7.32	98-99	5.00
21-22	3.75	102-103	15.00
22-23	1.27	104-105	1.03
23-24	5.43	105-106	5.84
26-27	5.27	106-107	4.03
30-31	9.02	107-108	1.52
31-32	6.00	108-109	4.67
33-34	5.84	112-113	5.50
35-36	4.50	114-115	5.00
36-37	1.50	115-116	5.00
37-38	1.50	118-119	5.75
38-39	4.49	119-120	5.77
39-40	18.27	120-121	5.75
40-41	4.23	121-122	5.76
41-42	6.83	122-123	0.94
42-43	1.43	123-124	12.94
43-44	8.09	124-125	8.99
44-45	17.54	125-126	7.15
45-46	16.18	126-127	2.89
46-47	13.33	127-128	18.25
47-48	6.50	128-129	15.61
49-50	3.63	129-130	0.10
51-52	11.97	131-132	3.91
52-53	7.42	132-133	2.04
53-54	13.52	140-141	12.66
57-58	8.12	145-146	4.62
58-59	7.07	146-147	6.16
59-60	14.98	147-148	6.74
62-63	17.08	148-149	18.10
63-64	1.76	149-150	17.40
64-65	12.33	150-151	2.66
66-67	8.10	151-152	7.18
67-68	8.00	154-155	2.27
68-69	4.46	157-158	14.41
69-70	13.40	159-160	7.27
71-72	16.63	163-164	3.20
73-74	11.54	165-166	1.14
77-78	3.96	166-167	3.20
78-79	13.38	167-168	4.98
79-80	7.07	169-170	10.21
83-84	7.91	170-171	6.57
85-86	6.07	172-173	13.23



Su pagal atliktą žemės sklypo ribų paženklinimą-parodymą parengtame žemės sklypo plane išbraizytomis ribomis ir apskaičiuotu žemės sklypo plotu sutinku:
 Žemės sklypo savininkas(naudotojas):
 I. Panevėžio miesto savivaldybės administracija
 (vardas, pavardė) *Tomas Jukua* (parašas) (data)

INŽINERIJA LT
 Geodezija • Projektavimas

UAB "Inžinerija LT"
 į k. 302677178 Pramonės pr. 23, Kaunas info@inzerija.lt, +370 684 42244

Pareigos	Parašas	Vardas ir pavardė	Data
Matininkas-Geodezininkas	<i>Aistis Jokubauskas</i>	AISTIS JOKUBAUSKAS	2022-05-04
Matininkė - geodezininkė	<i>Andželika Ubartienė</i>	ANDŽELIKA UBARTIENĖ	2022-05-04

Matininko kvalifikacijos pažymėjimo Nr.: 2M-M-2232 GEO OBJEKTO KODAS: 4400-5876-2808

6179900

6179800

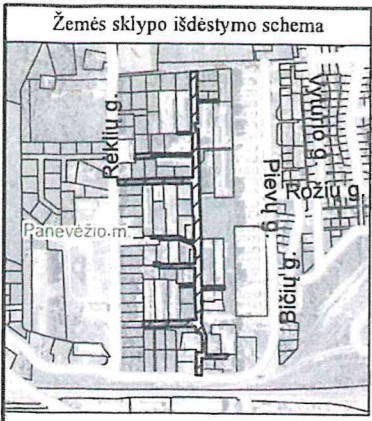


521100

521200

521300

Alapas

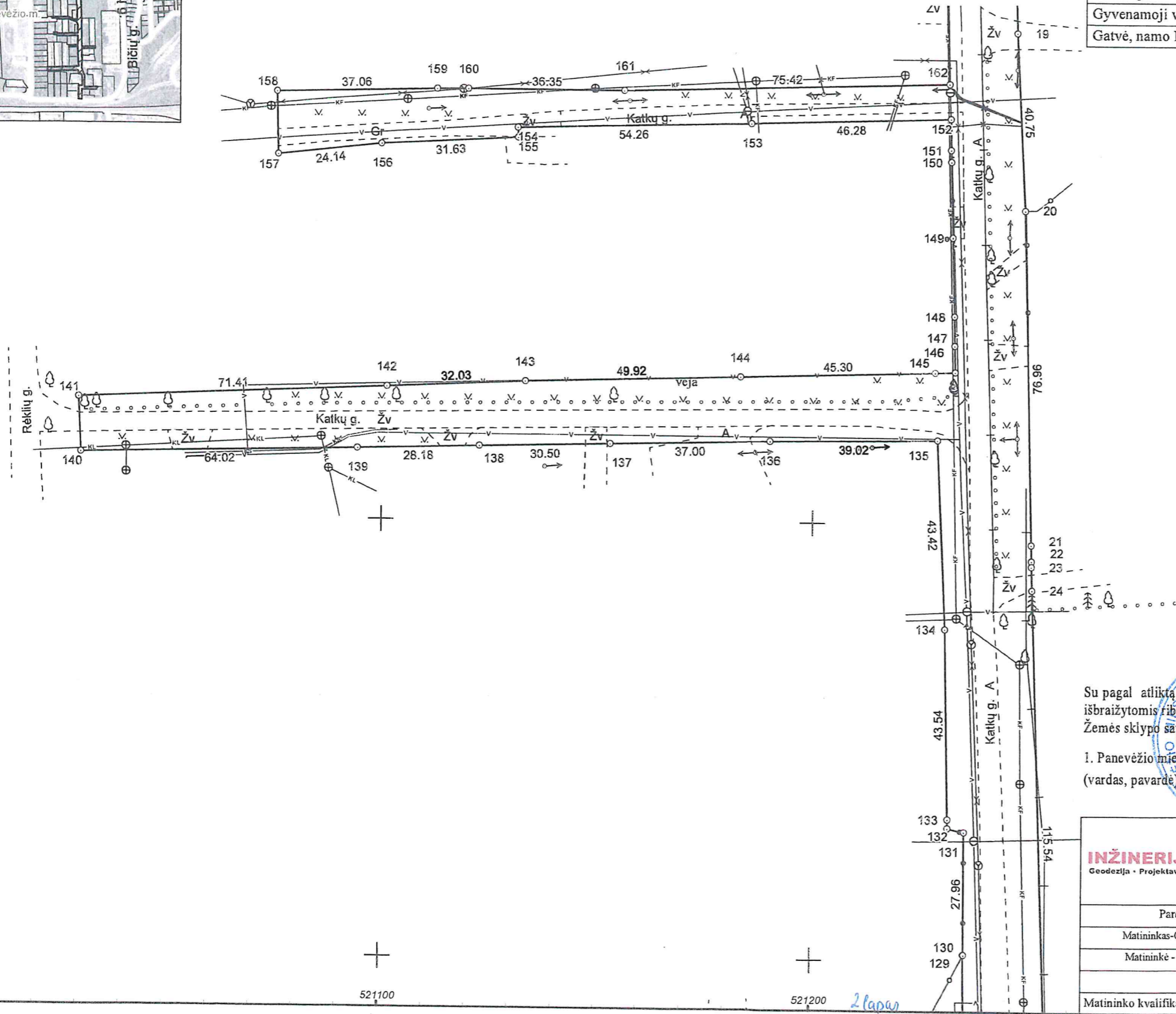


ŽEMĖS SKLYPO PLANAS M 1:1000

Sklypo plotas 25453 m²

Kadastras:	vietovė	Panevėžio m.	blokas	sklypas
Žemės sklypo kadastro Nr.	2	7	0	1 7 0 0 1

Savivaldybė	Panevėžio m.
Seniūnija	
Gyvenamoji vietovė	Panevėžio m.
Gatvė, namo Nr.	Katkų g.



Su pagal atliktą žemės sklypo ribų pažėklinimą-parodymą parengtame žemės sklypo plane išbraižytais ribomis ir apskaičiuotu žemės sklypo plotu sutinku.

Žemės sklypo savininkas (naudotojas):

1. Panevėžio miesto savivaldybės administracija
 (vardas, pavardė) **Tomas Jukna** (parašas) (data)



UAB "Inžinerija LT"
 Geodezija • Projektavimas
 į. k. 302677178 Pramonės pr. 23, Kaunas info@inzerijalt.lt, +370 684 42244

Pareigos	Parašas	Vardas ir pavardė	Data
Matininkas-Geodezininkas	<i>[Signature]</i>	AITIS JOKUBAUSKAS	2022-05-04
Matininkė - geodezininkė	<i>[Signature]</i>	ANDŽELIKA UBARTIENĖ	2022-05-04

Matininko kvalifikacijos pažymėjimo Nr.: 2M-M-2232 GEO OBJEKTO KODAS: 4400-5876-2808

2 lapas

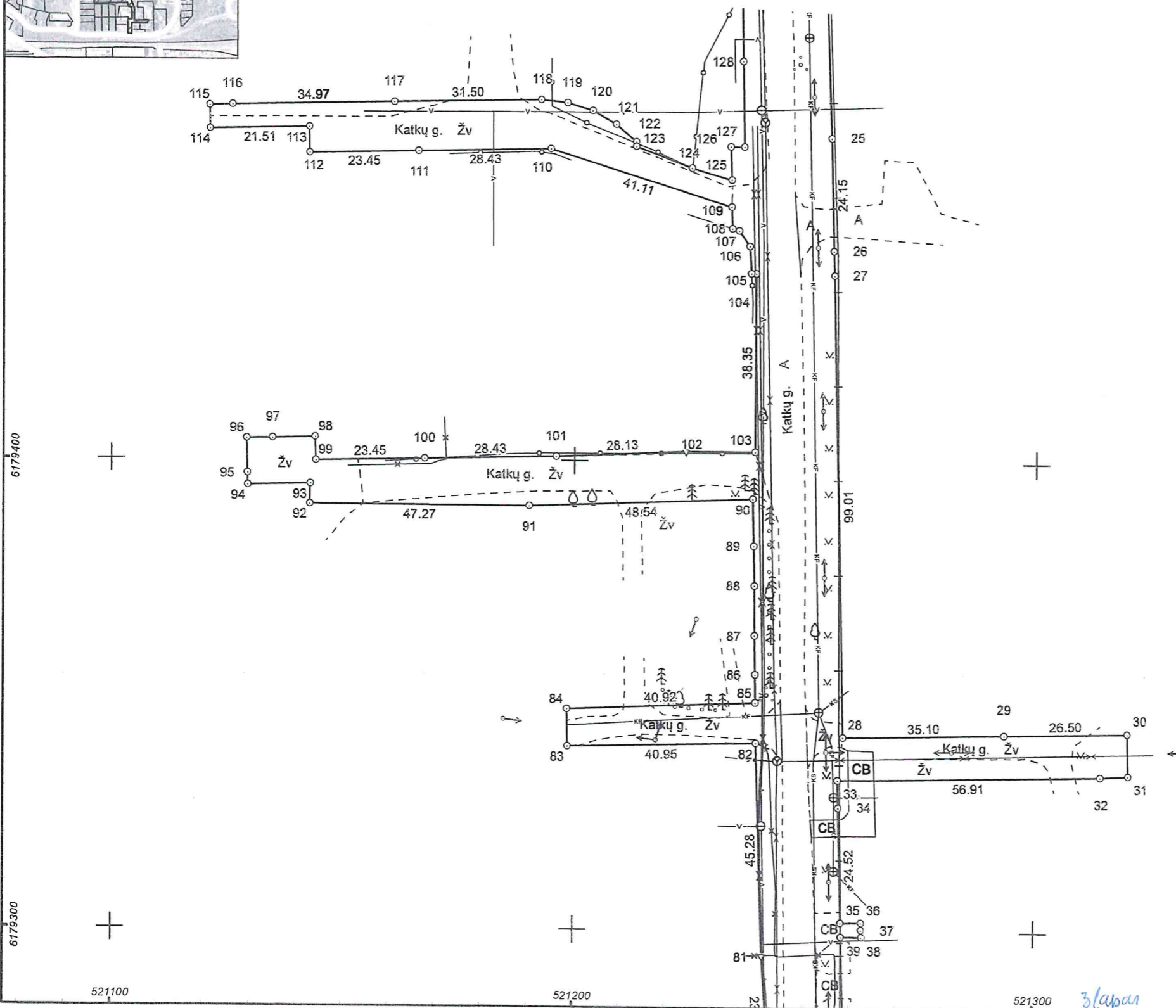


ŽEMĖS SKLYPO PLANAS M 1:1000

Sklypo plotas 25453 m²

Kadastras:	vietovė	Panevėžio m.	blokas	sklypas
Žemės sklypo kadastro Nr.			2 7 0 1	7 0 0 1


Savivaldybė	Panevėžio m.
Seniūnija	
Gyvenamoji vietovė	Panevėžio m.
Gatvė, namo Nr.	Katkų g.



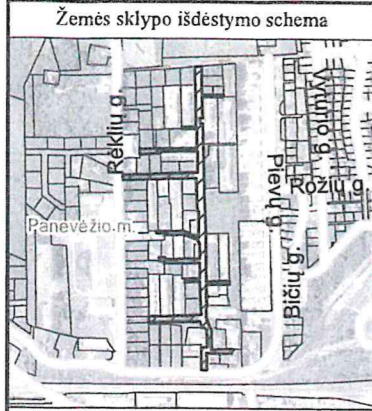
Su pagal atliktą žemės sklypo ribų pažėklinimą-parodymą parengtame žemės sklypo plane išbraizytomis ribomis ir apskaičiuotu žemės sklypo plotu sutinku:

Žemės sklypo savininkas(naudotojas):

1. Panevėžio miesto savivaldybės administracija
 (vardas, pavardė) **Tomas Jukna** (parašas) (data)



INŽINERIJA LT Geodezija • Projektavimas			
UAB "Inžinerija LT" į.k 302677178 Pramonės pr. 23, Kaunas info@inzerija.lt, +370 684 42244			
Pareigos	Parašas	Vardas ir pavardė	Data
Matininkas-Geodezininkas	<i>[Signature]</i>	AISTIS JOKUBAUSKAS	2022-05-04
Matininkė - geodezininkė	<i>[Signature]</i>	ANDŽELIKA UBARTIENĖ	2022-05-04
Matininko kvalifikacijos pažymėjimo Nr.: 2M-M-2232		GEO OBJEKTO KODAS: 4400-5876-2808	

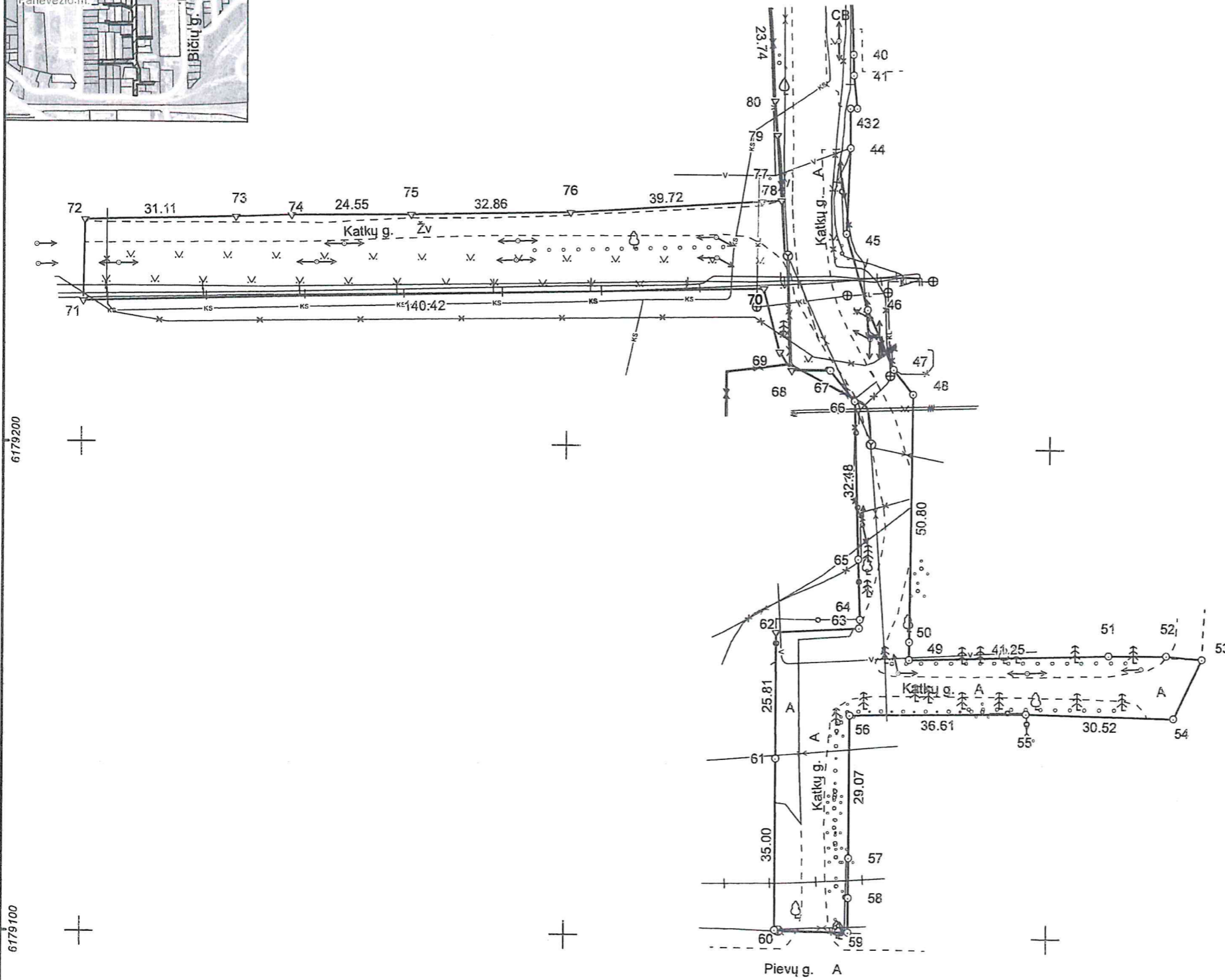


ŽEMĖS SKLYPO PLANAS M 1:1000

Sklypo plotas 25453 m²

Kadastras:	vietovė	Panevėžio m.	blokas	sklypas
Žemės sklypo kadastro Nr.		2 7 0 1	7 0 0 1	

Savivaldybė	Panevėžio m.
Seniūnija	
Gyvenamoji vietovė	Panevėžio m.
Gatvė, namo Nr.	Katkų g.



Su pagal atliktą žemės sklypo ribų paženklinimą-parodymą parengtame žemės sklypo plane išbraizytomis ribomis ir apskaičiuotu žemės sklypo plotu sutinku:

Žemės sklypo savininkas (naudotojas):

I. Panevėžio miesto savivaldybės administracija
 (vardas, pavardė) *Tomas Jukna* (parašas) (data)



UAB "Inžinerija LT"

INŽINERIJA LT
 Geodezija - Projektavimas

į.k 302677178 Pramonės pr. 23, Kaunas info@inzerijalt.lt, +370 684 42244

Pareigos	Parašas	Vardas ir pavardė	Data
Matininkas-Geodezininkas	<i>Aistis Jokubauskas</i>	AISTIS JOKUBAUSKAS	2022-05-04
Matininkė - geodezininkė	<i>Andželika Ubartienė</i>	ANDŽELIKA UBARTIENĖ	2022-05-04
Matininko kvalifikacijos pažymėjimo Nr.: 2M-M-2232		GEO OBJEKTO KODAS: 4400-5876-2808	

ŽEMĖS SKLYPO PLANAS M 1:1000

Žemės sklypo plotas 25453 m²

Žemės sklypo kadastro numeris:	kodas	blokas	sklypas
	2 7 0 1 7 0 0 1		

KOORDINAČIŲ ŽINIARAŠTIS

Koordinatinių sistema: LKS-94															
Taško Nr.	Kodas	X	Y	Taško Nr.	Kodas	X	Y	Taško Nr.	Kodas	X	Y	Taško Nr.	Kodas	X	Y
1	R	6179921.12	521223.85	36	R	6179301.83	521262.69	71	R	6179228.88	521100.38	117	R	6179476.59	521160.94
2	R	6179923.00	521241.84	37	R	6179300.33	521262.75	72	R	6179245.51	521100.66	118	R	6179477.29	521192.43
3	R	6179903.02	521242.37	38	R	6179298.83	521262.77	73	R	6179246.23	521131.76	119	R	6179476.69	521198.15
4	R	6179896.26	521242.55	39	R	6179298.78	521258.28	74	R	6179246.65	521143.29	120	R	6179475.03	521203.68
5	R	6179868.08	521243.28	40	R	6179280.52	521258.87	75	R	6179247.05	521167.84	121	R	6179472.21	521208.69
6	R	6179845.18	521243.88	41	R	6179276.29	521259.01	76	R	6179247.80	521200.69	122	R	6179468.50	521213.10
7	R	6179845.51	521272.86	42	R	6179269.50	521259.75	77	R	6179250.35	521240.33	123	R	6179467.56	521213.10
8	R	6179845.78	521301.65	43	R	6179269.51	521258.32	78	R	6179250.61	521244.28	124	R	6179462.92	521225.18
9	R	6179840.59	521301.82	44	R	6179261.42	521258.39	79	R	6179263.96	521243.34	125	R	6179460.48	521233.83
10	R	6179840.09	521286.67	45	R	6179243.90	521257.59	80	R	6179271.01	521242.84	126	R	6179467.63	521233.58
11	R	6179840.13	521243.97	46	R	6179228.38	521262.17	81	R	6179294.69	521241.17	127	R	6179467.64	521236.47
12	R	6179838.90	521244.00	47	R	6179216.23	521267.65	82	R	6179339.94	521239.64	128	R	6179485.89	521236.16
13	R	6179804.41	521244.81	48	R	6179211.12	521271.67	83	R	6179339.04	521198.70	129	R	6179501.50	521235.89
14	R	6179799.43	521244.92	49	R	6179160.32	521271.27	84	R	6179346.95	521198.53	130	R	6179501.57	521235.96
15	R	6179781.93	521245.33	50	R	6179156.69	521271.24	85	R	6179348.56	521239.42	131	R	6179529.53	521235.89
16	R	6179781.91	521238.00	51	R	6179157.95	521312.47	86	R	6179354.63	521239.34	132	R	6179530.41	521232.08
17	R	6179766.30	521238.38	52	R	6179158.02	521324.44	87	R	6179362.87	521239.22	133	R	6179532.45	521232.05
18	R	6179766.35	521245.70	53	R	6179157.48	521331.84	88	R	6179373.56	521239.07	134	R	6179575.98	521231.16
19	R	6179713.14	521246.95	54	R	6179145.26	521326.06	89	R	6179382.06	521238.95	135	R	6179619.36	521229.20
20	R	6179672.44	521249.00	55	R	6179145.84	521295.55	90	R	6179392.11	521238.72	136	R	6179618.78	521190.18
21	R	6179595.50	521250.91	56	R	6179145.24	521258.94	91	R	6179390.24	521190.22	137	R	6179617.84	521153.19
22	R	6179591.75	521251.01	57	R	6179116.17	521258.98	92	R	6179390.42	521142.95	138	R	6179617.06	521122.70
23	R	6179590.48	521251.04	58	R	6179108.05	521258.99	93	R	6179394.69	521142.99	139	R	6179616.34	521094.53
24	R	6179585.05	521251.24	59	R	6179100.98	521259.00	94	R	6179394.38	521129.50	140	R	6179614.90	521030.53
25	R	6179469.58	521255.29	60	R	6179101.30	521244.02	95	R	6179396.89	521129.44	141	R	6179627.55	521029.96
26	R	6179445.44	521255.87	61	R	6179136.30	521243.90	96	R	6179404.38	521129.27	142	R	6179630.64	521101.30
27	R	6179440.17	521256.00	62	R	6179162.11	521243.81	97	R	6179404.47	521134.83	143	R	6179632.06	521133.30
28	R	6179341.19	521258.39	63	R	6179163.08	521260.86	98	R	6179404.72	521144.07	144	R	6179633.57	521183.20
29	R	6179342.05	521293.48	64	R	6179164.84	521260.99	99	R	6179399.72	521144.18	145	R	6179634.94	521228.48
30	R	6179342.70	521319.97	65	R	6179177.16	521260.61	100	R	6179400.24	521167.62	146	R	6179635.08	521233.10
31	R	6179333.68	521320.19	66	R	6179209.62	521259.60	101	R	6179400.87	521196.04	147	R	6179641.24	521232.95
32	R	6179333.33	521314.20	67	R	6179215.90	521254.49	102	R	6179402.19	521224.14	148	R	6179647.98	521232.79
33	R	6179332.11	521257.30	68	R	6179215.85	521246.49	103	R	6179402.20	521239.14	149	R	6179666.07	521232.35
34	R	6179326.27	521257.47	69	R	6179219.58	521244.05	104	R	6179440.55	521239.12	150	R	6179683.46	521231.90
35	R	6179301.76	521258.19	70	R	6179232.57	521240.75	105	R	6179440.55	521238.09	151	R	6179686.12	521231.85
Žemės sklypo centro koordinatės				Darbo LitPOS laikas				106	R	6179446.38	521237.79	152	R	6179693.30	521231.69
Koordinatinių sistema		Koordinatės X/Y		Data	2022-03-23			107	R	6179449.67	521235.46	153	R	6179691.86	521185.43
Valstybinė LKS-1994		X=6179239.18 Y=521180.9		Prisijungta	10:00			108	R	6179450.11	521234.01	154	R	6179690.28	521131.19
				Atsijungta	17:00			109	R	6179454.78	521233.88	155	R	6179688.01	521131.27
Žiniaraštį sudarė:		AISTIS JOKUBAUSKAS		2M-M-2232		2022-05-04		110	R	6179466.84	521194.58	156	R	6179686.31	521099.69
		v. pavardė		kval. paž. nr.	parašas	data		111	R	6179466.21	521166.16	157	R	6179683.69	521075.69
								112	R	6179465.69	521142.72	158	R	6179698.10	521075.37
								113	R	6179471.19	521142.59	159	R	6179699.02	521112.42
								114	R	6179470.70	521121.09	160	R	6179699.13	521119.69
								115	R	6179475.70	521120.98	161	R	6179699.03	521156.04
								116	R	6179475.81	521125.98	162	R	6179701.30	521231.43

Ištrauka iš Lietuvos Respublikos administracinių nusižengimų kodekso:
112 straipsnis. Nuolatinių žemėnaudos riboženklų sunaikinimas arba sugadinimas
užtraukia baudą nuo septyniadešimt iki vieno šimto keturiasdešimt eurų.



* 2 1 7 6 9 7 0 6 2 1 *

