

**NACIONALINĖS ŽEMĖS TARNYBOS PRIE APLINKOS MINISTERIJOS
PANEVĖŽIO SKYRIUS****ŽEMĖS SKLYPO KADASTRO DUOMENŲ BYLOS
TIKRINIMO AKTAS**

2023-03-28 Nr. KAM-22561-(10.9 E.)

(data)

Panevėžys
(sudarymo vieta)

1. Žemės sklypo kadastro Nr., (ar projektinis Nr.) adresas ir plotas: **Nr. 2701/7001:0000, Panevėžio m. sav., Panevėžio m., Proj. skl. Nr. 7 sklypo plotas: 803 kv. m., bylos Nr. 2508956**
2. Žemės sklypo kadastro duomenis nustatė: **UAB "Inžinerija LT"; 302677178, matininkas: ANDŽELIKA UBARTIENĖ, kvalifikacijos pažymėjimo Nr.: 2M-M-2370**
3. Patikrinus žemės sklypo kadastro duomenų bylą, nustatyta, kad:

	Teisingai	Neteisingai	Pažeista teisės akto nuostata	Pažeidimo aprašymas
1	2	3	4	5
3.1.	Žemės sklypo ribų atitiktis teritorijų planavimo dokumentams ar žemės valdos projektams nustatyta			
	+			
3.2.	Žemės sklypo plotas nustatytas			
	+			
3.3.	Žemės sklypo planas sudarytas			
	+			
3.4.	Žemės sklypo ribų paženklinimo – parodymo aktas užpildytas			
	+			
3.5.	Žemės sklypo kadastro duomenų forma užpildyta			
	+			
3.6.	Žemės sklypo vertės apskaičiuotos			
	+			
3.7.	Žemės sklypo kadastro duomenų byla parengta, sukomplektuota			
	+			

KITOS PASTABOS:

4. Žemės sklypo kadastriniai matavimai ir žemės sklypo ribų ženklavimas vietovėje:

 tikrinamas; netikrinamas.

5. Žemės sklypo savininko (naudotojo) prašymas patvirtinti nustatytus žemės sklypo kadastro duomenis (suformuoti žemės sklypą), pakeisti nustatytus žemės sklypo kadastro duomenis arba pertvarkyti žemės sklypą (-us) ir patvirtinti pertvarkyto (-ų) žemės sklypo (-ų) kadastro duomenis teritoriniam padaliniiui:

 pateiktas; nepateiktas.

Žemės sklypo kadastro duomenų bylą patikrino

Vyr. specialistas

G.BAGOČIŪNAS

Šis Žemės sklypo kadastro duomenų bylos tikrinimo aktas, taip pat žemės sklypo kadastro duomenų bylą tikrinusio asmens atlikti kiti veiksmai (neveikimas) gali būti skundžiami teritorinio padalinio vadovui Lietuvos Respublikos viešojo administravimo įstatymo nustatyta tvarka.

ELEKTRONINIO DOKUMENTO METADUOMENYS	
Dokumento pavadinimas (antraštė)	Nacionalinės žemės tarnybos prie ŽŪM teritorinio skyriaus žemės sklypo kadastro duomenų bylos tikrinimo aktas
Dokumento sudarytojas (-ai)	GINAUTAS BAGOČIŪNAS, Vyriausiasis specialistas, Nacionalinė žemės tarnyba prie Aplinkos ministerijos
Dokumento registracijos data ir numeris	2023-03-28 Nr. KAM-22561-(10.9 E.)
Dokumento lapų skaičius	1
Parašo paskirtis	Pasirašymas
Parašą sukūrusio asmens vardas, pavardė ir pareigos	GINAUTAS BAGOČIŪNAS, Vyriausiasis specialistas
Sertifikatas išduotas	GINAUTAS BAGOČIŪNAS, Nacionalinė žemės tarnyba prie Aplinkos ministerijos, LT
Parašo sukūrimo data ir laikas	2023.03.28 08:56:11 (GMT+03:00)
Parašo formatas	PAdES
Laiko žymoje nurodytas laikas	2023.03.28 08:56:11 (GMT+03:00)
Informacija apie sertifikavimo paslaugų teikėją	ADIC CA-B, Asmens dokumentu israsymo centras prie LR VRM, LT
Sertifikato galiojimo laikas	Nuo 2023.01.05 09:57:42 iki 2026.01.04 09:57:42
Pagrindinio dokumento priedų skaičius	-
Pagrindinio dokumento priedai	-
Pagrindinio dokumento pridedamų dokumentų skaičius	-
Pridedami dokumentai	-
Programinės įrangos, kuria naudojantis sudarytas elektroninis dokumentas, pavadinimas	GeoMatininkas, versija 3.33
Informacija apie elektroninio (-ių) parašo (-ų) tikrinimą (tikrinimo data)	Atitinka specifikacijos keliamus reikalavimus. Visi dokumente esantys elektroniniai parašai galioja (2023.03.28 09:52:10)
Papildomi metaduomenys	Nuorašą suformavo 2023.03.28 09:52:10 ANDŽELIKA UBARTIENĖ

UAB "Inžinerija LT"

(įmonės pavadinimas)

į.k. 302677178, Pramonės pr. 23, Kaunas info@inzinerijalt.lt, +370 684 42244

(matininko, atliekančio žemės sklypo kadastrinius matavimus, vardas ir pavardė, kvalifikacijos pažymėjimo Nr., individualios veiklos pažymos ar verslo liudijimo Nr., adresas, el. paštas, telefono Nr.)

ŽEMĖS SKLYPO KADASTRO DUOMENYS

2023-03-15

(data)

Nr.

Kaunas

(sudarymo vieta)

Kadastro:	vietovė	Panevėžio m.				blokas				sklypas			
Žemės sklypo kadastro Nr.		2	7	0	1	7	0	0	1				

Savivaldybė	Panevėžio m.
Seniūnija	
Gyvenamoji vietovė	Panevėžio m.
Gatvė, namo Nr.	Proj. skl. Nr. 7

Pagrindinė žemės naudojimo paskirtis	Kita (žemės)
Žemės sklypo naudojimo būdas	Susisiekimo ir inžinerinių tinklų koridorių teritorijos

Duomenys apie žemės naudmenų plotus ir žemės sklypo kokybę

Žemės sklypo plotas, apskaičiuotas atlikus kadastrinius matavimus, (ha)												0.0803
Žemės naudmenų eksplikacija (ha)												
Žemės ūkio naudmenos				miškas	keliai	užstatyta teritorija	vandenys	Kita žemė				Nusausinta žemė (ha)
iš viso	ariama	sodai	pievos					želdiniai	pelkės	pažeista	nenaudojama	
-	-	-	-	-	-	0.0082	-	0.0721	-	-	-	-
Žemės ūkio naudmenų našumo balas							40					

Duomenys apie Nekilnojamojo turto registre įregistruotus žemės sklypo savininkui priklausančius statinius

Eil. Nr.	Statinio pavadinimas	Statinio unikalus Nr.	Statinio pažymėjimas žemės sklypo plane
1	2	3	4
-	-	-	-

Duomenys apie Nekilnojamojo turto registre įregistruotų statinių savininkus, jei jie nesutampa su žemės sklypo savininku

Eil. Nr.	Statinio pavadinimas, savininko vardas ir pavardė	Statinio unikalus Nr.	Statinio pažymėjimas žemės sklypo plane
1	2	3	4
-	-	-	-

Matininkas, nustatęs kadastro duomenis

(parašas)

ANDŽELIKA UBARTIENĖ

(vardas, pavardė)

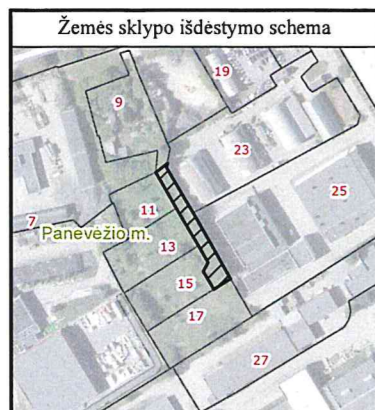


* 2 2 0 2 8 7 7 5 7 5 *

ELEKTRONINIO DOKUMENTO METADUOMENYS	
Dokumento pavadinimas (antraštė)	Žemės sklypo kadastro duomenys
Dokumento sudarytojas (-ai)	ANDŽELIKA UBARTIENĖ, Matininkė - geodezininkė, UAB "Inžinerija LT"
Dokumento registracijos data ir numeris	2023-03-15
Dokumento lapų skaičius	1
Parašo paskirtis	Pasirašymas
Parašą sukūrusio asmens vardas, pavardė ir pareigos	ANDŽELIKA UBARTIENĖ, Matininkė - geodezininkė
Sertifikatas išduotas	ANDŽELIKA UBARTIENĖ, LT
Parašo sukūrimo data ir laikas	2023.03.20 10:43:06 (GMT+02:00)
Parašo formatas	PAdES
Laiko žymoje nurodytas laikas	2023.03.20 10:43:06 (GMT+02:00)
Informacija apie sertifikavimo paslaugų teikėją	RCSC IssuingCA, VI Registru centras - i.k. 124110246, LT
Sertifikato galiojimo laikas	Nuo 2022.02.21 10:50:28 iki 2024.02.21 10:50:28
Parašo paskirtis	Pasirašymas
Parašą sukūrusio asmens vardas, pavardė ir pareigos	GINTAUTAS BAGOČIŪNAS, Vyriausiasis specialistas
Sertifikatas išduotas	GINTAUTAS BAGOČIŪNAS, Nacionalinė žemės tarnyba prie Aplinkos ministerijos, LT
Parašo sukūrimo data ir laikas	2023.03.28 08:55:42 (GMT+03:00)
Parašo formatas	PAdES
Laiko žymoje nurodytas laikas	2023.03.28 08:55:42 (GMT+03:00)
Informacija apie sertifikavimo paslaugų teikėją	ADIC CA-B, Asmens dokumentu israsymo centras prie LR VRM, LT
Sertifikato galiojimo laikas	Nuo 2023.01.05 09:57:42 iki 2026.01.04 09:57:42
Pagrindinio dokumento priedų skaičius	-
Pagrindinio dokumento priedai	-
Pagrindinio dokumento priedamų dokumentų skaičius	-
Priedami dokumentai	-
Programinės įrangos, kuria naudojantis sudarytas elektroninis dokumentas, pavadinimas	GeoMatininkas, versija 3.33
Informacija apie elektroninio (-ių) parašo (-ų) tikrinimą (tikrinimo data)	Atitinka specifikacijos keliamus reikalavimus. Visi dokumente esantys elektroniniai parašai galioja (2023.03.28 09:51:35)
Papildomi metaduomenys	Nuorašą suformavo 2023.03.28 09:51:35 ANDŽELIKA UBARTIENĖ

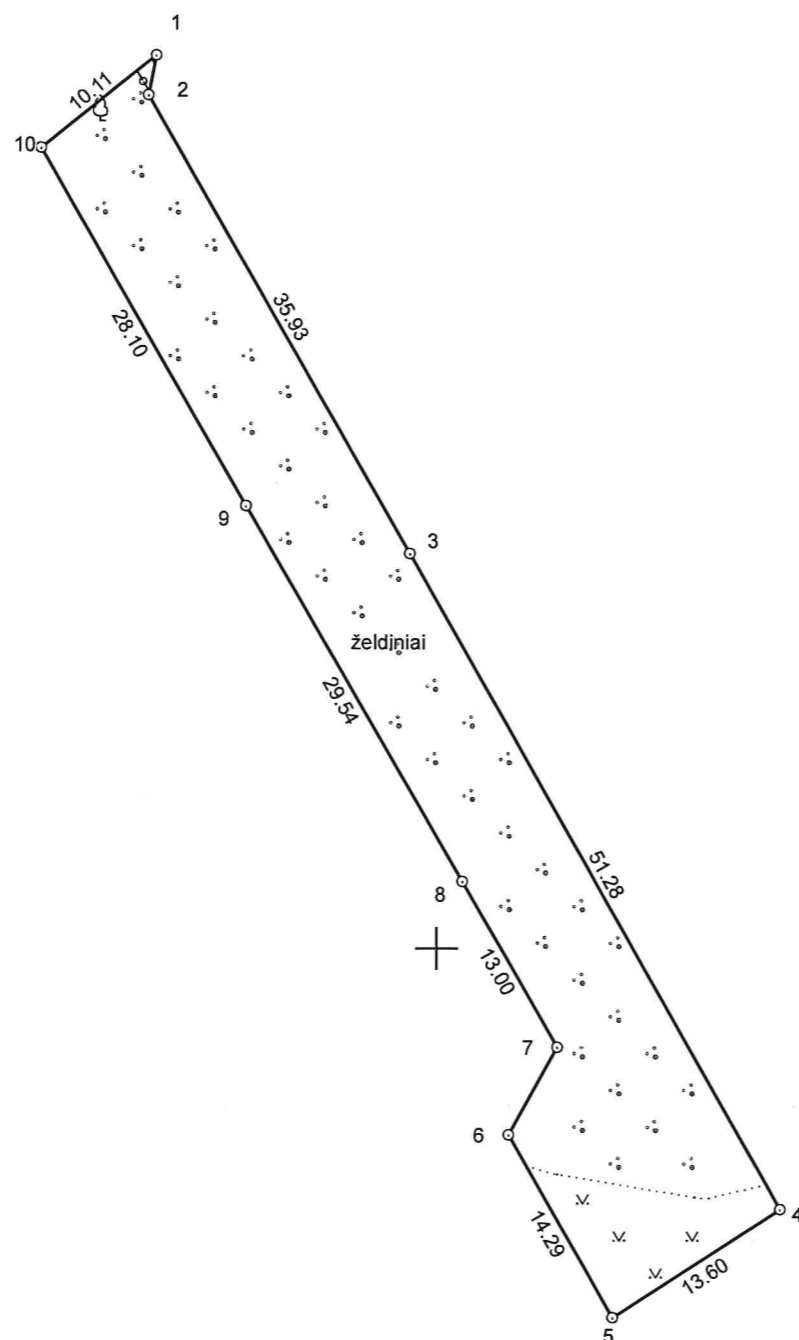


* 2 2 0 2 8 7 7 9 5 3 *



ŽEMĖS SKLYPO PLANAS M 1:500

Sklypo plotas 803 m²



Linijų ilgiai	
1-2	2.78
6-7	6.84

Kadastro:	vietovė	Panevėžio m.	blokas	sklypas
Žemės sklypo kadastro Nr.	2	7	0	1 7 0 0 1

Savivaldybė	Panevėžio m.
Seniūnija	
Gyvenamoji vietovė	Panevėžio m.
Gatvė, namo Nr.	Proj. skl. Nr. 7

Gretimybė	Gretimo žemės sklypo kadastro Nr.	Pastabos
-----------	-----------------------------------	----------


Su pagal atliktą žemės sklypo ribų paženklinimą-parodymą parengtame žemės sklypo plane išbraižytais ribomis ir apskaičiuotu žemės sklypo plotu sutinku:
Žemės sklypo savininkas (naudotojas):

1. Panevėžio miesto savivaldybė
(vardas, pavardė)  (parašas) (data)

INŽINERIJA LT
Geodezija - Projektavimas

UAB "Inžinerija LT"

į.k. 302677178, Pramonės pr. 23, Kaunas info@inzerija.lt, +370 684 42244

Pareigos	Parašas	Vardas ir pavardė	Data
Matininkė - geodezininkė		ANDŽELIKA UBARTIENĖ	2023-03-15
Matininko kvalifikacijos pažymėjimo Nr.: 2M-M-2370		GEO OBJEKTO KODAS: 4400-6088-8882	

523850

523900

523950

ELEKTRONINIO DOKUMENTO METADUOMENYS	
Dokumento pavadinimas (antraštė)	Žemės sklypo planas
Dokumento sudarytojas (-ai)	ANDŽELIKA UBARTIENĖ, Matininkė - geodezininkė, UAB "Inžinerija LT"
Dokumento registracijos data ir numeris	2023-03-15
Dokumento lapų skaičius	2
Parašo paskirtis	Pasirašymas
Parašą sukūrusio asmens vardas, pavardė ir pareigos	ANDŽELIKA UBARTIENĖ, Matininkė - geodezininkė
Sertifikatas išduotas	ANDŽELIKA UBARTIENĖ, LT
Parašo sukūrimo data ir laikas	2023.03.20 10:43:05 (GMT+02:00)
Parašo formatas	PAdES
Laiko žymoje nurodytas laikas	2023.03.20 10:43:05 (GMT+02:00)
Informacija apie sertifikavimo paslaugų teikėją	RCSC IssuingCA, VI Registru centras - i.k. 124110246, LT
Sertifikato galiojimo laikas	Nuo 2022.02.21 10:50:28 iki 2024.02.21 10:50:28
Parašo paskirtis	Byla patikrinta
Parašą sukūrusio asmens vardas, pavardė ir pareigos	GINTAUTAS BAGOČIŪNAS, Vyriausiasis specialistas
Sertifikatas išduotas	GINTAUTAS BAGOČIŪNAS, Nacionalinė žemės tarnyba prie Aplinkos ministerijos, LT
Parašo sukūrimo data ir laikas	2023.03.28 08:55:23 (GMT+03:00)
Parašo formatas	PAdES
Laiko žymoje nurodytas laikas	2023.03.28 08:55:23 (GMT+03:00)
Informacija apie sertifikavimo paslaugų teikėją	ADIC CA-B, Asmens dokumentu israsymo centras prie LR VRM, LT
Sertifikato galiojimo laikas	Nuo 2023.01.05 09:57:42 iki 2026.01.04 09:57:42
Parašo paskirtis	Byla suderinta
Parašą sukūrusio asmens vardas, pavardė ir pareigos	ŽIVILĖ BALČIENĖ, Vyriausiasis specialistas
Sertifikatas išduotas	ŽIVILĖ BALČIENĖ, Nacionalinė žemės tarnyba prie Aplinkos ministerijos, LT
Parašo sukūrimo data ir laikas	2023.03.28 09:04:24 (GMT+03:00)
Parašo formatas	PAdES
Laiko žymoje nurodytas laikas	2023.03.28 09:04:24 (GMT+03:00)
Informacija apie sertifikavimo paslaugų teikėją	ADIC CA-B, Asmens dokumentu israsymo centras prie LR VRM, LT
Sertifikato galiojimo laikas	Nuo 2023.01.05 09:58:00 iki 2026.01.04 09:58:00
Pagrindinio dokumento priedų skaičius	-
Pagrindinio dokumento priedai	-
Pagrindinio dokumento pridedamų dokumentų skaičius	-
Pridedami dokumentai	-
Programinės įrangos, kuria naudojantis sudarytas elektroninis dokumentas, pavadinimas	GeoMatininkas, versija 3.33
Informacija apie elektroninio (-ių) parašo (-ų) tikrinimą (tikrinimo data)	Atitinka specifikacijos keliamus reikalavimus. Visi dokumente esantys elektroniniai parašai galioja (2023.03.28 09:50:15)
Papildomi metaduomenys	Nuorašą suformavo 2023.03.28 09:50:15 ANDŽELIKA UBARTIENĖ



* 2 2 0 2 8 7 7 9 5 2 *

LIETUVOS RESPUBLIKA
PANEVĖŽIO MIESTO VALDYBADĖL SUPAPRASTINTA TVARKA PARENGTŲ
DETALIŲ PLANŲ TVIRTINIMO

SPRENDIMAS

2000 07 04

Nr.

271v

Panevėžys

Remdamasi Teritorijų planavimo įstatymo 20 straipsniu, Panevėžio apskrities viršininko administracijos teritorijų planavimo dokumentų patikrinimo aktais 2000 05 30 Nr.285, 2000 06 09 Nr.300, 2000 06 15 Nr.303, 304, 305, 310, 2000 06 23 Nr.317 ir 321, miesto Tarybos 1998 12 17 sprendimu Nr. 19-18, Panevėžio miesto valdyba

NUSPRENDŽIA:

2.Patvirtinti buvusios AB "Žiedų pasaulis" teritorijos Ramygalos g. (103) detalų planą.

Meras

Valdemaras Jakštas



TIKRA

Mero sekretoriato vyr. inspektore

A. Vasiliauskienė
2000 07 11

ELEKTRONINIO DOKUMENTO METADUOMENYS	
Dokumento pavadinimas (antraštė)	Savivaldybės valdybos sprendimas
Dokumento sudarytojas (-ai)	ANDŽELIKA UBARTIENĖ, Matininkė - geodezininkė, UAB "Inžinerija LT"
Dokumento registracijos data ir numeris	2000-07-04 Nr. 271v
Dokumento lapų skaičius	1
Parašo paskirtis	Pasirašymas
Parašą sukūrusio asmens vardas, pavardė ir pareigos	ANDŽELIKA UBARTIENĖ, Matininkė - geodezininkė
Sertifikatas išduotas	ANDŽELIKA UBARTIENĖ, LT
Parašo sukūrimo data ir laikas	2023.03.20 10:43:10 (GMT+02:00)
Parašo formatas	PAdES
Laiko žymoje nurodytas laikas	2023.03.20 10:43:10 (GMT+02:00)
Informacija apie sertifikavimo paslaugų teikėją	RCSC IssuingCA, VI Registru centras - i.k. 124110246, LT
Sertifikato galiojimo laikas	Nuo 2022.02.21 10:50:28 iki 2024.02.21 10:50:28
Parašo paskirtis	Pasirašymas
Parašą sukūrusio asmens vardas, pavardė ir pareigos	GINTAUTAS BAGOČIŪNAS, Vyriausiasis specialistas
Sertifikatas išduotas	GINTAUTAS BAGOČIŪNAS, Nacionalinė žemės tarnyba prie Aplinkos ministerijos, LT
Parašo sukūrimo data ir laikas	2023.03.28 08:55:43 (GMT+03:00)
Parašo formatas	PAdES
Laiko žymoje nurodytas laikas	2023.03.28 08:55:43 (GMT+03:00)
Informacija apie sertifikavimo paslaugų teikėją	ADIC CA-B, Asmens dokumentu israsymo centras prie LR VRM, LT
Sertifikato galiojimo laikas	Nuo 2023.01.05 09:57:42 iki 2026.01.04 09:57:42
Pagrindinio dokumento priedų skaičius	-
Pagrindinio dokumento priedai	-
Pagrindinio dokumento priedamų dokumentų skaičius	-
Priedami dokumentai	-
Programinės įrangos, kuria naudojantis sudarytas elektroninis dokumentas, pavadinimas	GeoMatininkas, versija 3.33
Informacija apie elektroninio (-ių) parašo (-ų) tikrinimą (tikrinimo data)	Atitinka specifikacijos keliamus reikalavimus. Visi dokumente esantys elektroniniai parašai galioja (2023.03.28 09:52:29)
Papildomi metaduomenys	Nuorašą suformavo 2023.03.28 09:52:29 ANDŽELIKA UBARTIENĖ

ELEKTRONINIO DOKUMENTO METADUOMENYS	
Dokumento pavadinimas (antraštė)	Žemės sklypo grafinė medžiaga: abrisai, brėžiniai, schemos ir kita
Dokumento sudarytojas (-ai)	ANDŽELIKA UBARTIENĖ, Matininkė - geodezininkė, UAB "Inžinerija LT"
Dokumento registracijos data ir numeris	2023-03-15
Dokumento lapų skaičius	1
Parašo paskirtis	Pasirašymas
Parašą sukūrusio asmens vardas, pavardė ir pareigos	ANDŽELIKA UBARTIENĖ, Matininkė - geodezininkė
Sertifikatas išduotas	ANDŽELIKA UBARTIENĖ, LT
Parašo sukūrimo data ir laikas	2023.03.20 10:43:07 (GMT+02:00)
Parašo formatas	PAdES
Laiko žymoje nurodytas laikas	2023.03.20 10:43:07 (GMT+02:00)
Informacija apie sertifikavimo paslaugų teikėją	RCSC IssuingCA, VI Registru centras - i.k. 124110246, LT
Sertifikato galiojimo laikas	Nuo 2022.02.21 10:50:28 iki 2024.02.21 10:50:28
Parašo paskirtis	Pasirašymas
Parašą sukūrusio asmens vardas, pavardė ir pareigos	GINTAUTAS BAGOČIŪNAS, Vyriausiasis specialistas
Sertifikatas išduotas	GINTAUTAS BAGOČIŪNAS, Nacionalinė žemės tarnyba prie Aplinkos ministerijos, LT
Parašo sukūrimo data ir laikas	2023.03.28 08:55:43 (GMT+03:00)
Parašo formatas	PAdES
Laiko žymoje nurodytas laikas	2023.03.28 08:55:43 (GMT+03:00)
Informacija apie sertifikavimo paslaugų teikėją	ADIC CA-B, Asmens dokumentu israsymo centras prie LR VRM, LT
Sertifikato galiojimo laikas	Nuo 2023.01.05 09:57:42 iki 2026.01.04 09:57:42
Pagrindinio dokumento priedų skaičius	-
Pagrindinio dokumento priedai	-
Pagrindinio dokumento priedamų dokumentų skaičius	-
Priedami dokumentai	-
Programinės įrangos, kuria naudojantis sudarytas elektroninis dokumentas, pavadinimas	GeoMatininkas, versija 3.33
Informacija apie elektroninio (-ių) parašo (-ų) tikrinimą (tikrinimo data)	Atitinka specifikacijos keliamus reikalavimus. Visi dokumente esantys elektroniniai parašai galioja (2023.03.28 09:51:48)
Papildomi metaduomenys	Nuorašą suformavo 2023.03.28 09:51:48 ANDŽELIKA UBARTIENĖ