






Identifikuota: 

Registruoti sklypai  
2701/24:70

 Daugiau info  
 Parodyti visa

M.1:2000

Kmergės g

Vilniaus g

Gedimino g

Parcel numbers visible on the map include: 1, 2, 3, 4, 5, 6, 7, 8, 9, 10, 11, 12, 13, 14, 15, 16, 17, 18, 19, 20, 21, 22, 23, 24, 25, 26, 27, 28, 29, 30, 31, 32, 33, 34, 35, 36, 37, 38, 39, 40, 41, 42, 43, 44, 45, 46, 47, 48, 49, 50, 51, 52, 53, 54, 55, 56, 57, 58, 59, 60, 61, 62, 63, 64, 65, 66, 67, 68, 69, 70, 71, 72, 73, 74, 75, 76, 77, 78, 79, 80, 81, 82, 83, 84, 85, 86, 87, 88, 89, 90, 91, 92, 93, 94, 95, 96, 97, 98, 99, 100, 101, 102, 103, 104, 105, 106, 107, 108, 109, 110, 111, 112, 113, 114, 115, 116, 117, 118, 119, 120, 121, 122, 123, 124, 125, 126, 127, 128, 129, 130, 131, 132, 133, 134, 135, 136, 137, 138, 139, 140, 141, 142, 143, 144, 145, 146, 147, 148, 149, 150, 151, 152, 153, 154, 155, 156, 157, 158, 159, 160, 161, 162, 163, 164, 165, 166, 167, 168, 169, 170, 171, 172, 173, 174, 175, 176, 177, 178, 179, 180, 181, 182, 183, 184, 185, 186, 187, 188, 189, 190, 191, 192, 193, 194, 195, 196, 197, 198, 199, 200, 201, 202, 203, 204, 205, 206, 207, 208, 209, 210, 211, 212, 213, 214, 215, 216, 217, 218, 219, 220, 221, 222, 223, 224, 225, 226, 227, 228, 229, 230, 231, 232, 233, 234, 235, 236, 237, 238, 239, 240, 241, 242, 243, 244, 245, 246, 247, 248, 249, 250, 251, 252, 253, 254, 255, 256, 257, 258, 259, 260, 261, 262, 263, 264, 265, 266, 267, 268, 269, 270, 271, 272, 273, 274, 275, 276, 277, 278, 279, 280, 281, 282, 283, 284, 285, 286, 287, 288, 289, 290, 291, 292, 293, 294, 295, 296, 297, 298, 299, 300, 301, 302, 303, 304, 305, 306, 307, 308, 309, 310, 311, 312, 313, 314, 315, 316, 317, 318, 319, 320, 321, 322, 323, 324, 325, 326, 327, 328, 329, 330, 331, 332, 333, 334, 335, 336, 337, 338, 339, 340, 341, 342, 343, 344, 345, 346, 347, 348, 349, 350, 351, 352, 353, 354, 355, 356, 357, 358, 359, 360, 361, 362, 363, 364, 365, 366, 367, 368, 369, 370, 371, 372, 373, 374, 375, 376, 377, 378, 379, 380, 381, 382, 383, 384, 385, 386, 387, 388, 389, 390, 391, 392, 393, 394, 395, 396, 397, 398, 399, 400, 401, 402, 403, 404, 405, 406, 407, 408, 409, 410, 411, 412, 413, 414, 415, 416, 417, 418, 419, 420, 421, 422, 423, 424, 425, 426, 427, 428, 429, 430, 431, 432, 433, 434, 435, 436, 437, 438, 439, 440, 441, 442, 443, 444, 445, 446, 447, 448, 449, 450, 451, 452, 453, 454, 455, 456, 457, 458, 459, 460, 461, 462, 463, 464, 465, 466, 467, 468, 469, 470, 471, 472, 473, 474, 475, 476, 477, 478, 479, 480, 481, 482, 483, 484, 485, 486, 487, 488, 489, 490, 491, 492, 493, 494, 495, 496, 497, 498, 499, 500.

## NEKILNOJAMOJO TURTO REGISTRO DUOMENŲ BAZĖS IŠRAŠAS

2023-10-02 12:07:35

### 1. Nekilnojamojo turto registre įregistruotas turtas:

Registro Nr.: 44/1983312  
Registro tipas: Žemės sklypas  
Sudarymo data: 2015-06-30  
Adresas: Panevėžys, Ukmergės g. 34

### 2. Nekilnojamieji daiktai:

2.1. **Žemės sklypas**  
Unikalus daikto numeris: 4400-3874-2439  
Žemės sklypo kadastro numeris ir kadastro vietovės pavadinimas: 2701/0024:70 Panevėžio m. k.v.  
Daikto pagrindinė naudojimo paskirtis: Kita  
Žemės sklypo naudojimo būdas: Visuomeninės paskirties teritorijos  
Žemės sklypo plotas: 0.7094 ha  
Užstatyta teritorija: 0.7094 ha  
Žemės ūkio naudmenų našumo balas: 40.0  
Matavimų tipas: Žemės sklypas suformuotas atliekant kadastrinius matavimus  
Vidutinė rinkos vertė: 107739 Eur  
Vidutinės rinkos vertės nustatymo data: 2014-12-12  
Vidutinės rinkos vertės nustatymo būdas: Masinis vertinimas  
Kadastro duomenų nustatymo data: 2014-12-12

### 3. Daikto priklausiniai iš kito registro: įrašų nėra

### 4. Nuosavybė:

4.1. **Nuosavybės teisė**  
Savininkas: LIETUVOS RESPUBLIKA, a.k. 111105555  
Daiktas: žemės sklypas Nr. 4400-3874-2439, aprašytas p. 2.1.  
Įregistravimo pagrindas: 2015-05-25 Nacionalinės žemės tarnybos teritorinio skyriaus vedėjo sprendimas Nr. 23SK-930-(14.23.110.)  
Įrašas galioja: Nuo 2015-06-30

### 5. Valstybės ir savivaldybių žemės patikėjimo teisė:

5.1. **Valstybinės žemės patikėjimo teisė**  
Patikėtinis: Nacionalinė žemės tarnyba prie Aplinkos ministerijos, a.k. 188704927  
Daiktas: žemės sklypas Nr. 4400-3874-2439, aprašytas p. 2.1.  
Įregistravimo pagrindas: 2015-05-25 Nacionalinės žemės tarnybos teritorinio skyriaus vedėjo sprendimas Nr. 23SK-930-(14.23.110.)  
Įrašas galioja: Nuo 2015-06-30

### 6. Kitos daiktinės teisės: įrašų nėra

### 7. Juridiniai faktai:

7.1. **Nekilnojamas daiktas yra nekilnojamųjų kultūros vertybių teritorijoje (jų apsaugos zonoje)**  
Daiktas: žemės sklypas Nr. 4400-3874-2439, aprašytas p. 2.1.  
Įregistravimo pagrindas: 2017-08-07 Kultūros paveldo departamento pranešimas Nr. 08-01  
Aprašymas: 2008-05-28 Vertinimo tarybos aktas Nr.: KPD-RM-769  
Įrašas galioja: Nuo 2017-08-24

7.2. **Sudaryta panaudos sutartis**  
Panaudos gavėjas: Panevėžio pradinė mokykla, a.k. 190425888  
Daiktas: žemės sklypas Nr. 4400-3874-2439, aprašytas p. 2.1.  
Įregistravimo pagrindas: 2015-08-27 Panaudos sutartis Nr. 23SUN-26-(14.23.56.)  
Plotas: 0.7094 ha  
Įrašas galioja: Nuo 2015-09-14  
Terminas: Iki 2064-08-27

### 8. Žymos:

8.1. **Teritorija, kurioje taikomos SŽNS, neįregistruota Nekilnojamojo turto registre: vandens tiekimo ir nuotekų, paviršinių nuotekų tvarkymo infrastruktūros apsaugos zonos (III skyrius, dešimtas skirsnis)**  
Daiktas: žemės sklypas Nr. 4400-3874-2439, aprašytas p. 2.1.  
Įregistravimo pagrindas: 2019-06-06 Lietuvos Respublikos specialiųjų žemės naudojimo sąlygų įstatymas Nr. XIII-2166  
2019-12-19 Lietuvos Respublikos žemės ūkio ministro įsakymas Nr. 3D-711  
Plotas: 0.0837 ha  
Įrašas galioja: Nuo 2023-01-01

8.2. **Teritorija, kurioje taikomos SŽNS, neįregistruota Nekilnojamojo turto registre: šilumos perdavimo tinklų apsaugos zonos (III skyrius, dvyliktasis skirsnis)**  
Daiktas: žemės sklypas Nr. 4400-3874-2439, aprašytas p. 2.1.  
Įregistravimo pagrindas: 2019-06-06 Lietuvos Respublikos specialiųjų žemės naudojimo sąlygų įstatymas Nr. XIII-2166  
2019-12-19 Lietuvos Respublikos žemės ūkio ministro įsakymas Nr. 3D-711  
Plotas: 0.0986 ha  
Įrašas galioja: Nuo 2023-01-01

8.3. **Teritorija, kurioje taikomos SŽNS, neįregistruota Nekilnojamojo turto registre: kultūros paveldo objektų ir vietovių teritorijos, jų apsaugos zonos (V skyrius, pirmasis skirsnis)**  
Daiktas: žemės sklypas Nr. 4400-3874-2439, aprašytas p. 2.1.  
Įregistravimo pagrindas: 2019-06-06 Lietuvos Respublikos specialiųjų žemės naudojimo sąlygų įstatymas Nr. XIII-2166  
2019-12-19 Lietuvos Respublikos žemės ūkio ministro įsakymas Nr. 3D-711

Plotas: 0.525 ha  
Įrašas galioja: Nuo 2023-01-01

- 8.4. Teritorija, kurioje taikomos SŽNS, neįregistruota Nekilnojamojo turto registre: elektros tinklų apsaugos zonos (III skyrius, ketvirtasis skirsnis)  
Daiktas: žemės sklypas Nr. 4400-3874-2439, aprašytas p. 2.1.  
Įregistravimo pagrindas: 2019-06-06 Lietuvos Respublikos specialiųjų žemės naudojimo sąlygų įstatymas Nr. XIII-2166  
2019-12-19 Lietuvos Respublikos žemės ūkio ministro įsakymas Nr. 3D-711  
Plotas: 0.0678 ha  
Įrašas galioja: Nuo 2023-01-01
- 8.5. Teritorija, kurioje taikomos SŽNS, neįregistruota Nekilnojamojo turto registre: elektroninių ryšių tinklų elektroninių ryšių infrastruktūros apsaugos zonos (III skyrius, vienuoliktasis skirsnis)  
Daiktas: žemės sklypas Nr. 4400-3874-2439, aprašytas p. 2.1.  
Įregistravimo pagrindas: 2019-06-06 Lietuvos Respublikos specialiųjų žemės naudojimo sąlygų įstatymas Nr. XIII-2166  
2019-12-19 Lietuvos Respublikos žemės ūkio ministro įsakymas Nr. 3D-711  
Plotas: 0.0063 ha  
Įrašas galioja: Nuo 2023-01-01

9. Teritorijos, kuriose taikomos SŽNS, įrašytos į NTK kadastro duomenų byloje įrašytų duomenų pagrindu: įrašų nėra

10. Daikto registravimas ir kadastro žymos:

- 10.1. Suformuotas naujas (daikto registravimas)  
Daiktas: žemės sklypas Nr. 4400-3874-2439, aprašytas p. 2.1.  
Įregistravimo pagrindas: 2014-12-12 Nekilnojamojo daikto kadastro duomenų byla 2015-05-25 Nacionalinės žemės tarnybos teritorinio skyriaus vedėjo sprendimas Nr. 23SK-930-(14.23.110.)  
Plotas: 0.7094 ha  
Įrašas galioja: Nuo 2015-06-30
- 10.2. Kadastrinius matavimus atliko (kadastro žyma)  
UAB "Geodera", a.k. 300550285  
Daiktas: žemės sklypas Nr. 4400-3874-2439, aprašytas p. 2.1.  
Įregistravimo pagrindas: 2014-12-12 Nekilnojamojo daikto kadastro duomenų byla Kvalifikacijos pažymėjimas Nr. 2M-M-1961  
Plotas: 0.7094 ha  
Įrašas galioja: Nuo 2015-06-30

11. Duomenys apie įregistruotas teritorijas, kuriose taikomos specialiosios žemės naudojimo sąlygos:

- 11.1. Elektroninių ryšių tinklų elektroninių ryšių infrastruktūros apsaugos zonos (III skyrius, vienuoliktasis skirsnis)  
Teritorijos pavadinimas: vienuoliktasis skirsnis  
Teritorijos unikalus numeris: 100026525  
Įregistravimo pagrindas: Lietuvos Respublikos susisiekimo ministerija; 2021-07-22 Telia tinklo apsaugos zonos planas Panevėžio mieste Nr. 3-371  
Duomenų pakeitimo pagrindas: Lietuvos Respublikos susisiekimo ministerija; 2021-07-22 Telia tinklo apsaugos zonos planas Panevėžio mieste Nr. 3-371  
Duomenų pakeitimo data: 2023-01-05  
Žemės sklypo plotas, patenkantis į Teritoriją: 28 kv. m, nuo 2023-01-06
- 11.2. Teritorijos pavadinimas: Elektros tinklų apsaugos zonos (III skyrius, ketvirtasis skirsnis)  
Teritorijos unikalus numeris: 100160119  
Įregistravimo pagrindas: Lietuvos Respublikos energetikos ministerija; 2021-12-07 Įsakymas dėl Panevėžio elektros tinklų teritorijų plano patvirtinimo Nr. 1-337  
Įregistravimo data: 2021-12-21  
Žemės sklypo plotas, patenkantis į Teritoriją: 72 kv. m, nuo 2023-01-05
- 11.3. Teritorijos pavadinimas: Elektros tinklų apsaugos zonos (III skyrius, ketvirtasis skirsnis)  
Teritorijos unikalus numeris: 100166735  
Įregistravimo pagrindas: Lietuvos Respublikos energetikos ministerija; 2021-12-07 Įsakymas dėl Panevėžio elektros tinklų teritorijų plano patvirtinimo Nr. 1-337  
Įregistravimo data: 2021-12-21  
Žemės sklypo plotas, patenkantis į Teritoriją: 109 kv. m, nuo 2023-01-05

12. Registro pastabos ir nuorodos:

Statiniai - Registro Nr.35/72511

13. Kita informacija: įrašų nėra

14. Informacija apie duomenų sandoriui tikslinimą: įrašų nėra

**NEKILNOJAMOJO TURTO REGISTRO DUOMENŲ BAZĖS IŠRAŠAS**  
2023-10-02 12:10:12

**1. Nekilnojamojo turto registre įregistruotas turtas:**

Registro Nr.: 35/72511  
Registro tipas: Statiniai  
Sudarymo data: 1995-12-14  
Adresas: Panevėžys, Ukmergės g. 34

**2. Nekilnojamieji daiktai:**

2.1.

**Pastatas - Mokykla**  
Unikalus daikto numeris: 2796-4006-0014  
Daikto pagrindinė naudojimo paskirtis: Mokslo  
Žymėjimas plane: 1C2p  
Statybos pradžios metai: 1935  
Statybos pabaigos metai: 1964  
Papr. remonto pradžios metai: 2005  
Papr. remonto pabaigos metai: 2015  
Statinio kategorija: Ypatingas  
Baigtumo procentas: 100 %  
Šildymas: Centrinis šildymas iš centralizuotų sistemų  
Vandentiekis: Komunalinis vandentiekis  
Nuotekų šalinimas: Komunalinis nuotekų šalinimas  
Dujos: Nėra  
Sienos: Plytos  
Stogo danga: Metalas  
Aukštų skaičius: 2  
Bendras plotas: 2361.10 kv. m  
Pagrindinis plotas: 2157.11 kv. m  
Tūris: 11942 kub. m  
Užstatytas plotas: 1464.00 kv. m  
Koordinatė X: 6177084  
Koordinatė Y: 523417  
Atkūrimo sąnaudos (statybos vertė): 1409000 Eur  
Fizinio nusidėvėjimo procentas: 37 %  
Atkuriamoji vertė: 888000 Eur  
Atkūrimo sąnaudų (statybos vertės) ir atkuriamosios vertės  
nustatymo data: 2015-08-18  
Vidutinė rinkos vertė: 397000 Eur  
Vidutinės rinkos vertės nustatymo būdas: Masinis vertinimas  
Vidutinės rinkos vertės nustatymo data: 2015-08-18  
Kadastro duomenų nustatymo data: 2015-08-18

2.2.

**Pastatas - Ūkinis pastatas**  
Unikalus daikto numeris: 2796-4006-0025  
Daikto pagrindinė naudojimo paskirtis: Pagalbinio ūkio  
Žymėjimas plane: 211p  
Statybos pradžios metai: 1954  
Statybos pabaigos metai: 1954  
Baigtumo procentas: 100 %  
Šildymas: Nėra  
Vandentiekis: Nėra  
Nuotekų šalinimas: Nėra  
Sienos: Plytos  
Aukštų skaičius: 1  
Tūris: 264 kub. m  
Užstatytas plotas: 83.00 kv. m  
Atkūrimo sąnaudos (statybos vertė): 13467 Eur  
Fizinio nusidėvėjimo procentas: 70 %  
Atkuriamoji vertė: 4026 Eur  
Atkūrimo sąnaudų (statybos vertės) ir atkuriamosios vertės  
nustatymo data: 2013-10-01  
Vidutinė rinkos vertė: 1170 Eur  
Vidutinės rinkos vertės nustatymo būdas: Atkuriamoji vertė  
Vidutinės rinkos vertės nustatymo data: 2013-10-01  
Kadastro duomenų nustatymo data: 1991-09-20

2.3.

Priklausinys: Kiti inžineriniai statiniai - Kiemo statiniai  
Priklausanti dalis: 1/1 priklauso pastatui Nr. 2796-4006-0014, aprašytam p. 2.1.  
Aprašymas / pastabos: (Kiemo aikštelė, kiemo aptvėrimas)  
Unikalus daikto numeris: 2796-4006-0036  
Daikto pagrindinė naudojimo paskirtis: Kiti inžineriniai statiniai  
Statybos pradžios metai: 1964  
Statybos pabaigos metai: 1964  
Baigtumo procentas: 100 %  
Atkūrimo sąnaudos (statybos vertė): 117000 Eur  
Atkuriamoji vertė: 29252 Eur  
Atkūrimo sąnaudų (statybos vertės) ir atkuriamosios vertės  
nustatymo data: 2013-10-01  
Vidutinė rinkos vertė: 8486 Eur  
Vidutinės rinkos vertės nustatymo būdas: Atkuriamoji vertė  
Vidutinės rinkos vertės nustatymo data: 2013-10-01  
Kadastro duomenų nustatymo data: 1991-09-20

**3. Daikto priklausiniai iš kito registro: įrašų nėra**

**4. Nuosavybė:**

4.1.

Nuosavybės teisė

Savininkas: **PANEVĖŽIO MIESTO SAVIVALDYBĖ**, a.k. 111104115  
Daiktas: pastatas Nr. 2796-4006-0025, aprašytas p. 2.2.  
kiti statiniai Nr. 2796-4006-0036, aprašyti p. 2.3.  
Įregistravimo pagrindas: 1995-05-19 Savivaldybės valdybos sprendimas Nr. 27v  
Įrašas galioja: Nuo 1995-05-19

5. Valstybės ir savivaldybių žemės patikėjimo teisė: įrašų nėra

6. Kitos daiktinės teisės:

6.1.

**Turto patikėjimo teisė**  
Patikėtinis: **Panevėžio pradinė mokykla**, a.k. 190425888  
Daiktas: pastatas Nr. 2796-4006-0025, aprašytas p. 2.2.  
kiti statiniai Nr. 2796-4006-0036, aprašyti p. 2.3.  
Įregistravimo pagrindas: 2011-02-17 Savivaldybės tarybos sprendimas Nr. 1-67-17  
2011-03-31 Savivaldybės tarybos sprendimas Nr. 1-68-50  
2011-04-18 Perdavimo - priėmimo aktas Nr. 18-27.5.12-75  
Įrašas galioja: Nuo 2011-05-10

7. Juridiniai faktai:

7.1.

**Nekilnojamas daiktas įrašytas į nekilnojamųjų kultūros vertybių registrą**  
Daiktas: pastatas Nr. 2796-4006-0014, aprašytas p. 2.1.  
Įregistravimo pagrindas: 2008-05-28 Kultūros paveldo departamento Nekilnojamojo kultūros paveldo vertinimo tarybos aktas Nr. KPD-RM-769  
Įrašas galioja: Nuo 2008-06-17

8. Žymos: įrašų nėra

9. Teritorijos, kuriose taikomos SŽNS, įrašytos į NTK kadastro duomenų byloje įrašytų duomenų pagrindu: įrašų nėra

10. Daikto registravimas ir kadastro žymos:

10.1.

**Visos patalpos, sudarančios pastatą, įregistruotos (kadastro žyma)**  
Daiktas: pastatas Nr. 2796-4006-0014, aprašytas p. 2.1.  
Įregistravimo pagrindas: 2015-10-21 Pažyma apie naujai suformuotų nekilnojamojo turto kadastro objektų (patalpos (-ų)) galimybę naudoti pagal paskirtį Nr. 15-PP-17  
Įrašas galioja: Nuo 2015-11-02

10.2.

**Kadastro duomenų tikslinimas (daikto registravimas)**  
Daiktas: pastatas Nr. 2796-4006-0014, aprašytas p. 2.1.  
Įregistravimo pagrindas: 2015-08-18 Klaidų ištaisymo aktas  
2015-08-18 Nekilnojamojo daikto kadastro duomenų byla  
Įrašas galioja: Nuo 2015-09-14

10.3.

**Kadastrinius matavimus atliko (kadastro žyma)**  
**L. TARAILIENĖ ĮMONĖ**, a.k. 148499279  
Daiktas: pastatas Nr. 2796-4006-0014, aprašytas p. 2.1.  
Įregistravimo pagrindas: 2015-08-18 Nekilnojamojo daikto kadastro duomenų byla  
Licencija Nr. 102G-641  
Kvalifikacijos pažymėjimas Nr. 2M-M-301  
Įrašas galioja: Nuo 2015-09-14

11. Duomenys apie įregistruotas teritorijas, kuriose taikomos specialiosios žemės naudojimo sąlygos: įrašų nėra

12. Registro pastabos ir nuorodos: įrašų nėra

13. Kita informacija:

Žemės sklypo, kuriame yra statiniai, kadastrinis Nr.: 2701/0024:70  
Archyvinės bylos Nr.: 23485/727

14. Informacija apie duomenų sandoriui tikslinimą: įrašų nėra

## PANEVĖŽIO MIESTO SAVIVALDYBĖS ADMINISTRACIJOS

Miesto infrastruktūros skyrius Vedėjas

Dalius Vadluga

Savivaldybės administracijos direktoriui  
Tomui Juknai

### PRANEŠIMAS

DĖL PROJEKTO „PANEVĖŽIO PRADINĖS MOKYKLOS KIEMO AIKŠTELĖS DALIES REKONSTRAVIMAS IR PASKIRTIES KEITIMAS Į SPORTO PASKIRTIES INŽINERINĮ STATINĮ – SPORTO AIKŠTYNĄ, UKMERGĖS G. 34, PANEVĖŽIO M.“

2023-09-19 Nr. D2-1093  
Panevėžys

Panevėžio miesto savivaldybės administracija yra sudariusi 2023-05-18 pirkimo sutartį Nr. CPO255561/22-1413, kuria UAB „Inžinerinis projektavimas“ (toliau – Tiekėjas) įsipareigojo iki 2024-01-26 parengti „Panevėžio pradinės mokyklos kiemo aikštelės dalies rekonstravimas ir paskirties keitimas į sporto paskirties inžinerinį statinį – sporto aikštyną, Ukmergės g. 34, Panevėžio m.“ techninį darbo projektą (toliau – Projektas).

Šiuo metu žemės sklypo Nr. 4400-3874-2439, Ukmergės g. 34, kuriame projektuojama ir planuojami statybos darbai, panaudos gavėjas pagal 2015-08-27 sudarytą panaudos sutartį Nr. 23SUN-26-(14.23.56.) yra Panevėžio pradinė mokykla, todėl Panevėžio miesto savivaldybė neturi teisės būti statytoju minėtame sklype, nes neatitinka Lietuvos Respublikos statybos įstatymo 3 straipsnio 2 punkte numatyto reikalavimo: „Statytojo teisė įgyvendinama, kai: 1) statytojas žemės sklypą (teritoriją), kuriame (kurioje) statomas statinys, valdo nuosavybės teise arba valdo ir naudoja kitais Lietuvos Respublikos įstatymų nustatytais pagrindais;“.

Prašome įpareigoti Administracijos atsakingą struktūrinį padalinį inicijuoti procesus ir kitus būtinus teisinius veiksmus pakeisti panaudos gavėją į Panevėžio miesto savivaldybę, kad sklype Nr. 4400-3874-2439 būtų galima baigti projektavimo darbus.

(Parašas) Dalius Vadluga