



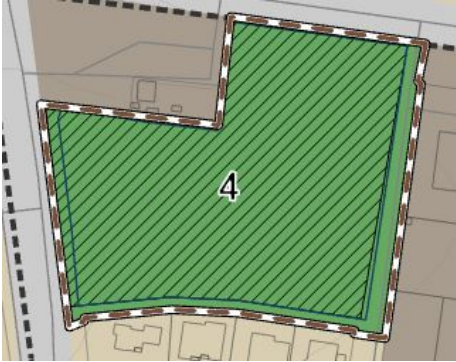
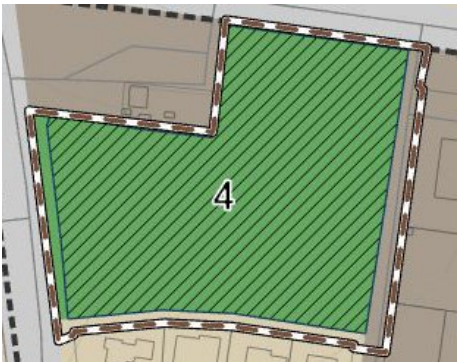




**Priedas Nr. 3 - Panevėžio miesto teritorijos bendrojo plano dalies „Gamtinis karkasas ir želdynų bei rekreacijos teritorijų plėtra“  
SPRENDINIŲ TOBULINIMUI (KOREGAVIMUI) SIŪLOMŲ KONKREČIŲ POZICIJŲ LENTELĖ**

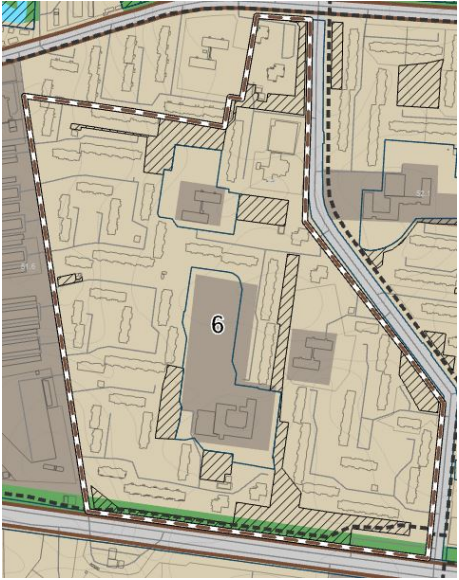

<b>Korektūros Nr.</b>	<b>Adresas, vieta</b> (esami BP sprendiniai) <b>ir Esamas sprendinys</b> (Funkcinės zonos pavadinimas, grafinės dalies schema)	<b>Siūlomi BP sprendiniai</b> (Funkcinės zonos pavadinimas, grafinės dalies schema)	<b>Siūlymo aprašymas</b>	<b>Koregavimo iniciatorius</b>	<b>Įgyvendinimas</b>
1	<p>Dalis T37 nagrinėjamos teritorijos. Pietinėje miesto dalyje.</p> <p>Dominuojančios funkcinės zonos:</p> <ul style="list-style-type: none"> <li>• Bendro naudojimo erdvių, želdynų;</li> <li>• Specializuotų kompleksų;</li> <li>• Inžinerinės infrastruktūros koridorių.</li> </ul> 	<p>Dominuojančios funkcinės zonos:</p> <ul style="list-style-type: none"> <li>• Bendro naudojimo erdvių, želdynų;</li> </ul> 	<p>Koreguojamoje teritorijoje yra numatyta įrengti kolumbariumą. Todėl koreguojamos teritorijos funkcinė zona iš Specializuotų kompleksų ir Inžinerinės infrastruktūros koridorių yra pakeista į Bendro naudojimo erdvių, želdynų teritorijas.</p> <p>Patikslintos funkcinių zonų ribos, kapinių ribos, atskirųjų želdynų ribos (pagal esamų sklypų ribas bei smulkesnį brėžinio mastelį, esamą realią situaciją).</p>	<p>Panevėžio miesto savivaldybės administracija</p> <p>Teritorijų planavimo ir architektūros skyrius</p>	<p>Koreguojama.</p> <p>Koreguojama pagal Panevėžio miesto savivaldybės administracijos Teritorijų planavimo ir architektūros skyriaus specialistų pateiktas pastabas 2023-01-10 konsultacijos metu.</p>

<b>Korektūros Nr.</b>	<b>Adresas, vieta</b> (esami BP sprendiniai) <b>ir Esamas sprendinys</b> (Funkcinės zonos pavadinimas, grafinės dalies schema)	<b>Siūlomi BP sprendiniai</b> (Funkcinės zonos pavadinimas, grafinės dalies schema)	<b>Siūlymo aprašymas</b>	<b>Koregavimo iniciatorius</b>	<b>Įgyvendinimas</b>
2	<p>Dalis T37 nagrinėjamos teritorijos. Pietinėje miesto dalyje.</p> <p>Dominuojančios funkcinės zonos:</p> <ul style="list-style-type: none"> <li>• Bendro naudojimo erdvių, želdynų;</li> <li>• Gyvenamosios teritorijos (mažo užstatymo intensyvumo gyvenamosios);</li> <li>• Inžinerinės infrastruktūros koridorių.</li> </ul> 	<p>Dominuojančios funkcinės zonos:</p> <ul style="list-style-type: none"> <li>• Bendro naudojimo erdvių, želdynų;</li> <li>• Specializuotų kompleksų;</li> <li>• Inžinerinės infrastruktūros koridorių.</li> </ul> 	Patikslintos funkcinių zonų ribos, atskirųjų želdynų ribos (pagal esamų sklypų ribas bei smulkesnį brėžinio mastelį, esamą realią situaciją).	<p>Panevėžio miesto savivaldybės administracija</p> <p>Teritorijų planavimo ir architektūros skyrius</p>	<p>Koreguojama.</p> <p>Koreguojama pagal Panevėžio miesto savivaldybės administracijos Teritorijų planavimo ir architektūros skyriaus specialistų pateiktas pastabas 2023-01-10 konsultacijos metu.</p>

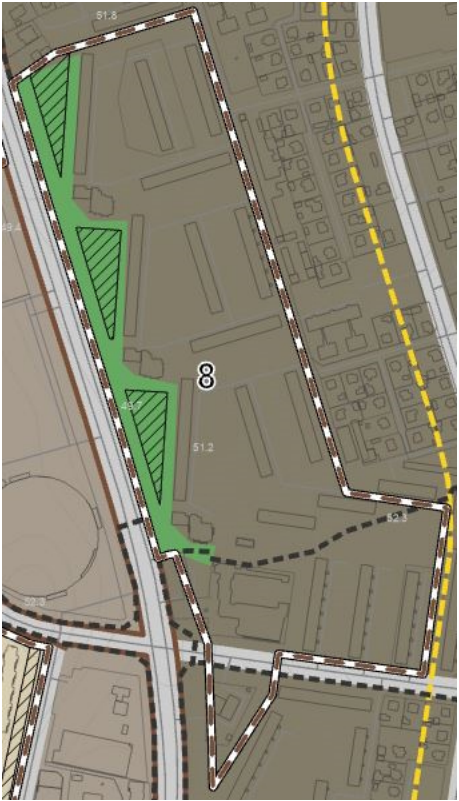

Korektūros Nr.	Adresas, vieta (esami BP sprendiniai) <b>ir Esamas sprendinys</b> (Funkcinės zonos pavadinimas, grafinės dalies schema)	Siūlomi BP sprendiniai (Funkcinės zonos pavadinimas, grafinės dalies schema)	Siūlymo aprašymas	Koregavimo iniciatorius	Įgyvendinimas
3	<p>Dalis T6 nagrinėjamos teritorijos. Pietvakarinėje miesto dalyje.</p> <p>Dominuojančios funkcinės zonos:</p> <ul style="list-style-type: none"> <li>• Bendro naudojimo erdvių, želdynų;</li> <li>• Gyvenamosios teritorijos (intensyvaus užstatymo);</li> <li>• Gyvenamosios teritorijos (mažo užstatymo intensyvumo gyvenamosios);</li> <li>• Specializuotų kompleksų;</li> </ul> 	<p>Dominuojančios funkcinės zonos:</p> <ul style="list-style-type: none"> <li>• Bendro naudojimo erdvių, želdynų;</li> <li>• Gyvenamosios teritorijos (mažo užstatymo intensyvumo gyvenamosios);</li> </ul> 	Patikslintos funkcinių zonų ribos, atskirųjų želdynų ribos (pagal esamų sklypų ribas bei smulkesnį brėžinio mastelį, esamą realią situaciją).	<p>Panevėžio miesto savivaldybės administracija</p> <p>Teritorijų planavimo ir architektūros skyrius</p>	<p>Koreguojama.</p> <p>Koreguojama pagal Panevėžio miesto savivaldybės administracijos Teritorijų planavimo ir architektūros skyriaus specialistų pateiktas pastabas 2023-01-10 konsultacijos metu.</p>

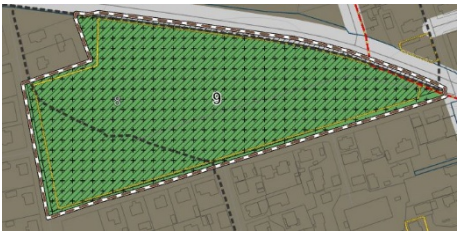


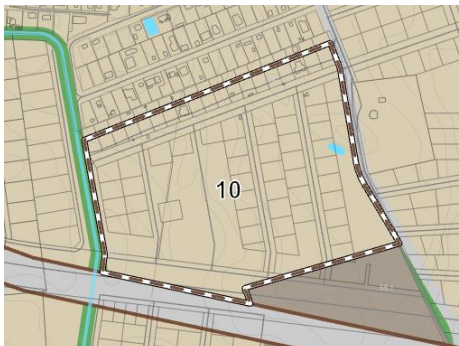
<b>Korektūros Nr.</b>	<b>Adresas, vieta</b> (esami BP sprendiniai) <b>ir Esamas sprendinys</b> (Funkcinės zonos pavadinimas, grafinės dalies schema)	<b>Siūlomi BP sprendiniai</b> (Funkcinės zonos pavadinimas, grafinės dalies schema)	<b>Siūlymo aprašymas</b>	<b>Koregavimo iniciatorius</b>	<b>Įgyvendinimas</b>
4	<p>Dalis T6 nagrinėjamos teritorijos. Pietvakarinėje miesto dalyje.</p> <p>Dominuojančios funkcinės zonos:</p> <ul style="list-style-type: none"> <li>• Bendro naudojimo erdvių, želdynų;</li> </ul> 	<p>Dominuojančios funkcinės zonos:</p> <ul style="list-style-type: none"> <li>• Bendro naudojimo erdvių, želdynų;</li> <li>• Gyvenamosios teritorijos (mažo užstatymo intensyvumo);</li> <li>• Specializuotų kompleksų;</li> </ul> 	Patikslintos funkcinių zonų ribos, atskirųjų želdynų ribos (pagal esamų sklypų ribas bei smulkesnį brėžinio mastelį, esamą realią situaciją).	<p>Panevėžio miesto savivaldybės administracija</p> <p>Teritorijų planavimo ir architektūros skyrius</p>	<p>Koreguojama.</p> <p>Koreguojama pagal Panevėžio miesto savivaldybės administracijos Teritorijų planavimo ir architektūros skyriaus specialistų pateiktas pastabas 2023-01-10 konsultacijos metu.</p> <p>Koreguojama pagal <i>Laisvos valstybinės žemės ir probleminių teritorijų Panevėžio mieste detalusis planas. Teritorija Nr.13</i> sprendinius.</p>



Korektūros Nr.	Adresas, vieta (esami BP sprendiniai) <b>ir Esamas sprendinys</b> (Funkcinės zonos pavadinimas, grafinės dalies schema)	Siūlomi BP sprendiniai (Funkcinės zonos pavadinimas, grafinės dalies schema)	Siūlymo aprašymas	Koregavimo iniciatorius	Įgyvendinimas
5	<p>Dalis T6 nagrinėjamos teritorijos. Pietvakarinėje miesto dalyje.</p> <p>Dominuojančios funkcinės zonos:</p> <ul style="list-style-type: none"> <li>• Gyvenamosios teritorijos (intensyvaus užstatymo);</li> <li>• Specializuotų kompleksų.</li> </ul> 	<p>Dominuojančios funkcinės zonos:</p> <ul style="list-style-type: none"> <li>• Gyvenamosios teritorijos (intensyvaus užstatymo);</li> <li>• Bendro naudojimo erdvių, želdynų;</li> <li>• Specializuotų kompleksų.</li> </ul> 	<p>Patikslintos funkcinių zonų ribos, atskirųjų želdynų ribos (pagal esamų sklypų ribas bei smulkesnį brėžinio mastelį, esamą realią situaciją).</p>	<p>Panevėžio miesto savivaldybės administracija</p> <p>Teritorijų planavimo ir architektūros skyrius</p>	<p>Koreguojama.</p> <p>Koreguojama pagal Panevėžio miesto savivaldybės administracijos Teritorijų planavimo ir architektūros skyriaus specialistų pateiktas pastabas 2023-01-10 konsultacijos metu.</p> <p>Koreguojama pagal <i>Teritorijų prie esamų daugiaaukščių namų ir laisvos valstybinės žemės Panevėžio mieste detalusis planas. Teritorija tarp Projektuotojų, Kniaudiškių, Žvaigždžių, Molainių gatvių</i> sprendinius.</p>


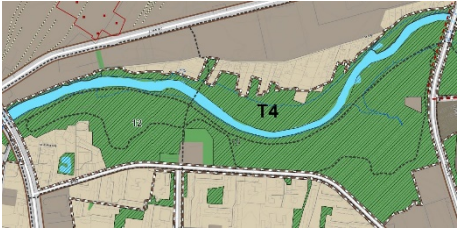
Korektūros Nr.	Adresas, vieta (esami BP sprendiniai) <b>ir Esamas sprendinys</b> (Funkcinės zonos pavadinimas, grafinės dalies schema)	Siūlomi BP sprendiniai (Funkcinės zonos pavadinimas, grafinės dalies schema)	Siūlymo aprašymas	Koregavimo iniciatorius	Įgyvendinimas
6	<p>Dalis T5 nagrinėjamos teritorijos. Vakarinėje miesto dalyje.</p> <p>Dominuojančios funkcinės zonos:</p> <ul style="list-style-type: none"> <li>• Gyvenamosios teritorijos (intensyvaus užstatymo);</li> <li>• Specializuotų kompleksų;</li> <li>• Bendro naudojimo erdvių, želdynų.</li> </ul> 	<p>Dominuojančios funkcinės zonos:</p> <ul style="list-style-type: none"> <li>• Gyvenamosios teritorijos (intensyvaus užstatymo);</li> <li>• Specializuotų kompleksų;</li> <li>• Bendro naudojimo erdvių, želdynų.</li> </ul> 	Patikslintos funkcinių zonų ribos, atskirųjų želdynų ribos (pagal esamų sklypų ribas bei smulkesnį brėžinio mastelį, esamą realią situaciją).	<p>Panevėžio miesto savivaldybės administracija</p> <p>Teritorijų planavimo ir architektūros skyrius</p>	<p>Koreguojama.</p> <p>Koreguojama pagal Panevėžio miesto savivaldybės administracijos Teritorijų planavimo ir architektūros skyriaus specialistų pateiktas pastabas 2023-01-10 konsultacijos metu.</p> <p>Koreguojama pagal <i>Laisvos valstybinės žemės ir probleminių teritorijų Panevėžio mieste detalusis planas. Teritorija Nr.1</i> sprendinius.</p>

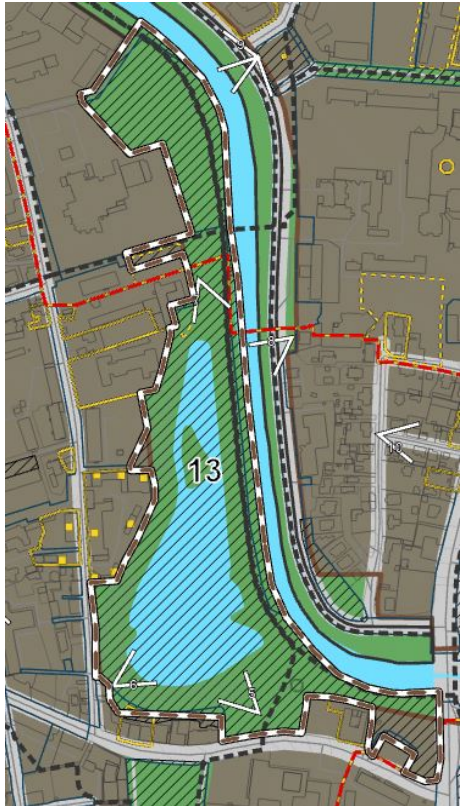
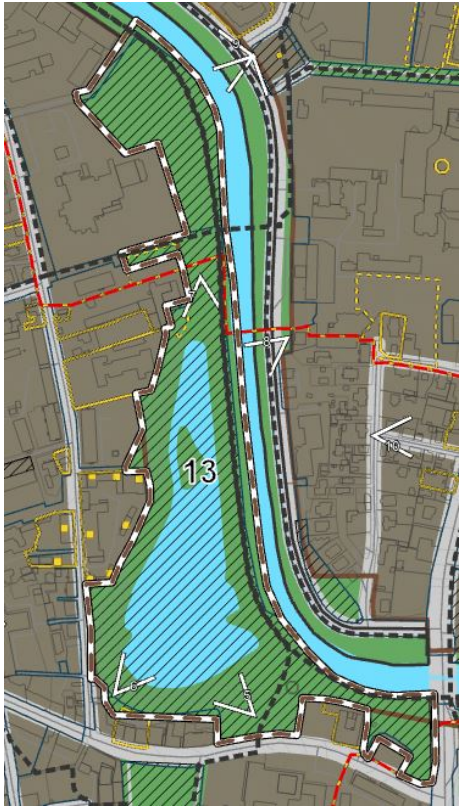
<b>Korektūros Nr.</b>	<b>Adresas, vieta</b> (esami BP sprendiniai) <b>ir Esamas sprendinys</b> (Funkcinės zonos pavadinimas, grafinės dalies schema)	<b>Siūlomi BP sprendiniai</b> (Funkcinės zonos pavadinimas, grafinės dalies schema)	<b>Siūlymo aprašymas</b>	<b>Koregavimo iniciatorius</b>	<b>Įgyvendinimas</b>
7	<p>Dalis <b>T5</b> nagrinėjamos teritorijos. Vakarinėje miesto dalyje.</p> <p>Dominuojančios funkcinės zonos:</p> <ul style="list-style-type: none"> <li>• Gyvenamosios teritorijos (intensyvaus užstatymo);</li> <li>• Specializuotų kompleksų;</li> <li>• Bendro naudojimo erdvių, želdynų.</li> </ul> 	<p>Dominuojančios funkcinės zonos:</p> <ul style="list-style-type: none"> <li>• Gyvenamosios teritorijos (intensyvaus užstatymo);</li> <li>• Specializuotų kompleksų;</li> <li>• Bendro naudojimo erdvių, želdynų.</li> </ul> 	Patikslintos funkcinių zonų ribos, atskirųjų želdynų ribos (pagal esamų sklypų ribas bei smulkesnį brėžinio mastelį, esamą realią situaciją).	<p>Panevėžio miesto savivaldybės administracija</p> <p>Teritorijų planavimo ir architektūros skyrius</p>	<p>Koreguojama.</p> <p>Koreguojama pagal Panevėžio miesto savivaldybės administracijos Teritorijų planavimo ir architektūros skyriaus specialistų pateiktas pastabas 2023-01-10 konsultacijos metu.</p> <p>Koreguojama pagal <i>Teritorijų prie esamų daugiaaukščių namų ir laisvos valstybinės žemės Panevėžio mieste detalusis planas. Teritorija tarp Dariaus ir Girėno, Parko, Kosmonautų, Statybininkų gatvių</i> sprendinius.</p>

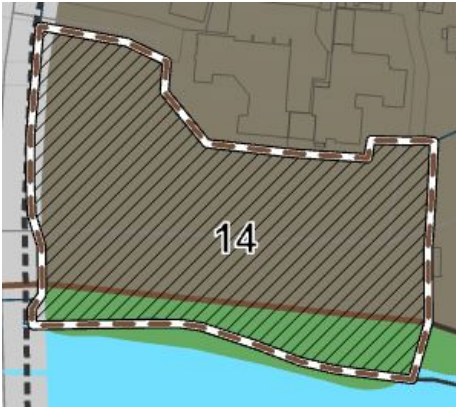

<b>Korektūros Nr.</b>	<b>Adresas, vieta</b> (esami BP sprendiniai) <b>ir Esamas sprendinys</b> (Funkcinės zonos pavadinimas, grafinės dalies schema)	<b>Siūlomi BP sprendiniai</b> (Funkcinės zonos pavadinimas, grafinės dalies schema)	<b>Siūlymo aprašymas</b>	<b>Koregavimo iniciatorius</b>	<b>Įgyvendinimas</b>
8	<p>Dalis T1 nagrinėjamos teritorijos. Centrinėje miesto dalyje.</p> <p>Dominuojančios funkcinės zonos:</p> <ul style="list-style-type: none"> <li>• Centro zona;</li> <li>• Bendro naudojimo erdvių, želdynų;</li> <li>• Inžinerinės infrastruktūros koridorių.</li> </ul> 	<p>Dalis T1 nagrinėjamos teritorijos. Centrinėje miesto dalyje.</p> <p>Dominuojančios funkcinės zonos:</p> <ul style="list-style-type: none"> <li>• Centro zona;</li> <li>• Bendro naudojimo erdvių, želdynų;</li> <li>• Inžinerinės infrastruktūros koridorių.</li> </ul> 	<p>Patikslintos funkcinių zonų ribos, atskirųjų želdynų ribos (pagal esamų sklypų ribas bei smulkesnį brėžinio mastelį, esamą realią situaciją).</p>	<p>Panevėžio miesto savivaldybės administracija</p> <p>Teritorijų planavimo ir architektūros skyrius</p>	<p>Koreguojama.</p> <p>Koreguojama pagal Panevėžio miesto savivaldybės administracijos Teritorijų planavimo ir architektūros skyriaus specialistų pateiktas pastabas 2023-01-10 konsultacijos metu.</p> <p>Koreguojama pagal <i>Teritorijų prie esamų daugiaaukščių namų ir laisvos valstybinės žemės Panevėžio mieste detalusis planas. Teritorija tarp Nemuno ir Tulpių gatvių</i> sprendinius.</p>

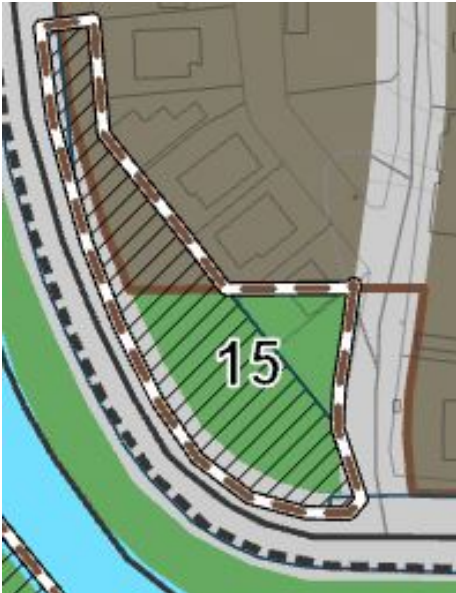
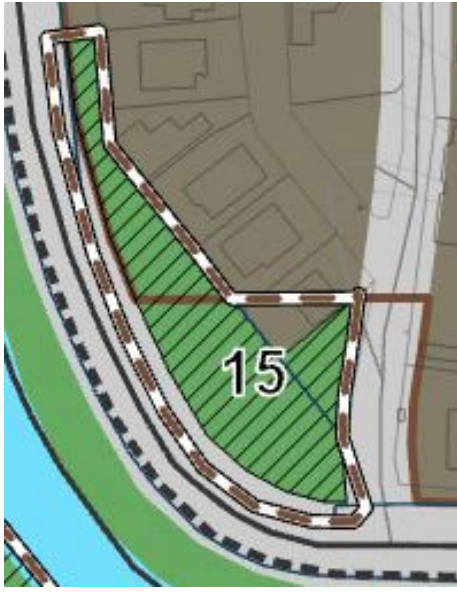
<b>Korektūros Nr.</b>	<b>Adresas, vieta</b> (esami BP sprendiniai) <b>ir Esamas sprendinys</b> (Funkcinės zonos pavadinimas, grafinės dalies schema)	<b>Siūlomi BP sprendiniai</b> (Funkcinės zonos pavadinimas, grafinės dalies schema)	<b>Siūlymo aprašymas</b>	<b>Koregavimo iniciatorius</b>	<b>Įgyvendinimas</b>
9	<p>Dalis T1 nagrinėjamos teritorijos. Centrinėje miesto dalyje.</p> <p>Dominuojančios funkcinės zonos:</p> <ul style="list-style-type: none"> <li>• Bendro naudojimo erdvių, želdynų;</li> <li>• Inžinerinės infrastruktūros koridorių.</li> </ul> 	<p>Dominuojančios funkcinės zonos:</p> <ul style="list-style-type: none"> <li>• Bendro naudojimo erdvių, želdynų;</li> <li>• Inžinerinės infrastruktūros koridorių.</li> </ul> 	<p>Patikslintos kapinių ribos, atskirųjų želdynų ribos (pagal esamų sklypų ribas bei smulkesnį brėžinio mastelį, esamą realią situaciją).</p>	<p>Panevėžio miesto savivaldybės administracija</p> <p>Teritorijų planavimo ir architektūros skyrius</p>	<p>Koreguojama.</p> <p>Koreguojama pagal Panevėžio miesto savivaldybės administracijos Teritorijų planavimo ir architektūros skyriaus specialistų pateiktas pastabas 2023-01-10 konsultacijos metu.</p>
10	<p>Dalis T31 nagrinėjamos teritorijos. Pietinėje miesto dalyje.</p> <p>Dominuojančios funkcinės zonos:</p> <ul style="list-style-type: none"> <li>• Bendro naudojimo erdvių, želdynų.</li> </ul> 	<p>Dominuojančios funkcinės zonos:</p> <ul style="list-style-type: none"> <li>• Gyvenamosios teritorijos (mažo užstatymo intensyvumo gyvenamosios)</li> </ul> 	<p>Koreguojamoje teritorijoje yra suplanuota šalimais esančio gyvenamojo kvartalo taša. Todėl koreguojamos teritorijos funkcinė zona iš Bendro naudojimo erdvių želdynų yra pakeičiama į Mažo užstatymo gyvenamosios teritorijos pagal realią susiklosčiusią urbanistinę situaciją.</p>	<p>Panevėžio miesto savivaldybės administracija</p> <p>Teritorijų planavimo ir architektūros skyrius</p>	<p>Koreguojama.</p> <p>Koreguojama pagal Panevėžio miesto savivaldybės administracijos Teritorijų planavimo ir architektūros skyriaus specialistų pateiktas pastabas 2023-01-10 konsultacijos metu.</p>

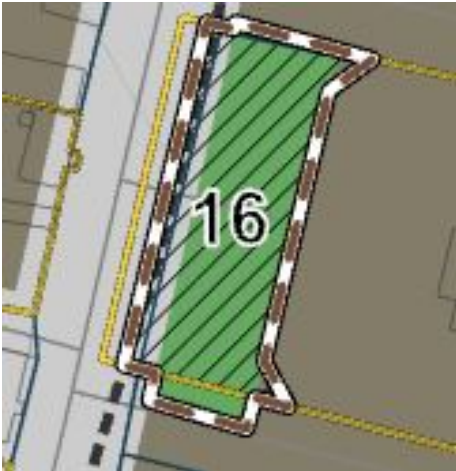
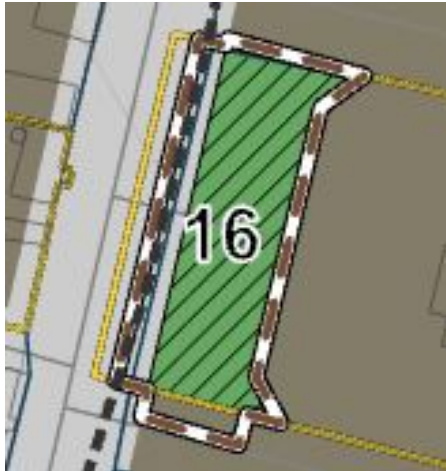
<b>Korektūros Nr.</b>	<b>Adresas, vieta</b> (esami BP sprendiniai) <b>ir Esamas sprendinys</b> (Funkcinės zonos pavadinimas, grafinės dalies schema)	<b>Siūlomi BP sprendiniai</b> (Funkcinės zonos pavadinimas, grafinės dalies schema)	<b>Siūlymo aprašymas</b>	<b>Koregavimo iniciatorius</b>	<b>Įgyvendinimas</b>
11	<p>Dalis T29 nagrinėjamos teritorijos. Pietvakarinėje miesto dalyje.</p> <p>Dominuojančios funkcinės zonos:</p> <ul style="list-style-type: none"> <li>• Bendro naudojimo erdvių, želdynų;</li> <li>• Inžinerinės infrastruktūros koridorių;</li> <li>• Gyvenamosios teritorijos (mažo užstatymo intensyvumo).</li> </ul> 	<p>Dominuojančios funkcinės zonos:</p> <ul style="list-style-type: none"> <li>• Bendro naudojimo erdvių, želdynų;</li> <li>• Inžinerinės infrastruktūros koridorių.</li> <li>• Gyvenamosios teritorijos (mažo užstatymo intensyvumo).</li> </ul> 	Patikslintos atskirųjų želdynų ribos (pagal esamų sklypų ribas bei smulkesnį brėžinio mastelį, esamą realią situaciją).	<p>Panevėžio miesto savivaldybės administracija</p> <p>Teritorijų planavimo ir architektūros skyrius</p>	<p>Koreguojama.</p> <p>Koreguojama pagal Panevėžio miesto savivaldybės administracijos Teritorijų planavimo ir architektūros skyriaus specialistų pateiktas pastabas 2023-01-10 konsultacijos metu.</p>



<b>Korektūros Nr.</b>	<b>Adresas, vieta</b> (esami BP sprendiniai) <b>ir Esamas sprendinys</b> (Funkcinės zonos pavadinimas, grafinės dalies schema)	<b>Siūlomi BP sprendiniai</b> (Funkcinės zonos pavadinimas, grafinės dalies schema)	<b>Siūlymo aprašymas</b>	<b>Koregavimo iniciatorius</b>	<b>Įgyvendinimas</b>
12	<p>Dalis T4 nagrinėjamos teritorijos. Vakarinėje miesto dalyje.</p> <p>Dominuojančios funkcinės zonos:</p> <ul style="list-style-type: none"> <li>• Bendro naudojimo erdvių, želdynų;</li> <li>• Gyvenamosios teritorijos (mažo užstatymo intensyvumo);</li> <li>• Specializuotų kompleksų;</li> <li>• Pramonės ir sandėliavimo zona.</li> </ul> 	<p>Dominuojančios funkcinės zonos:</p> <ul style="list-style-type: none"> <li>• Bendro naudojimo erdvių, želdynų;</li> <li>• Gyvenamosios teritorijos (mažo užstatymo intensyvumo);</li> <li>• Specializuotų kompleksų;</li> <li>• Pramonės ir sandėliavimo zona.</li> </ul> 	Patikslintos funkcinių zonų ribos, atskirųjų želdynų ribos (pagal esamų sklypų ribas bei smulkesnį brėžinio mastelį, esamą realią situaciją).	<p>Panevėžio miesto savivaldybės administracija</p> <p>Teritorijų planavimo ir architektūros skyrius</p>	<p>Koreguojama.</p> <p>Koreguojama pagal Panevėžio miesto savivaldybės administracijos Teritorijų planavimo ir architektūros skyriaus specialistų pateiktas pastabas 2023-01-10 konsultacijos metu.</p>

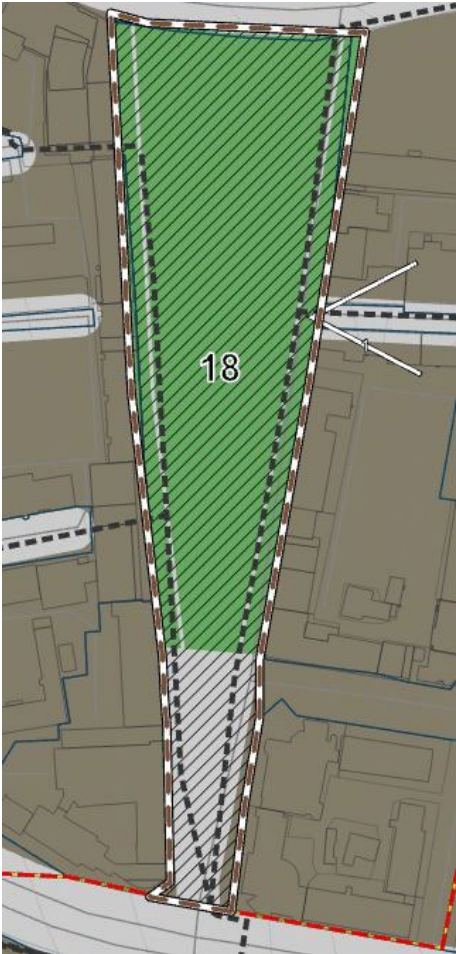
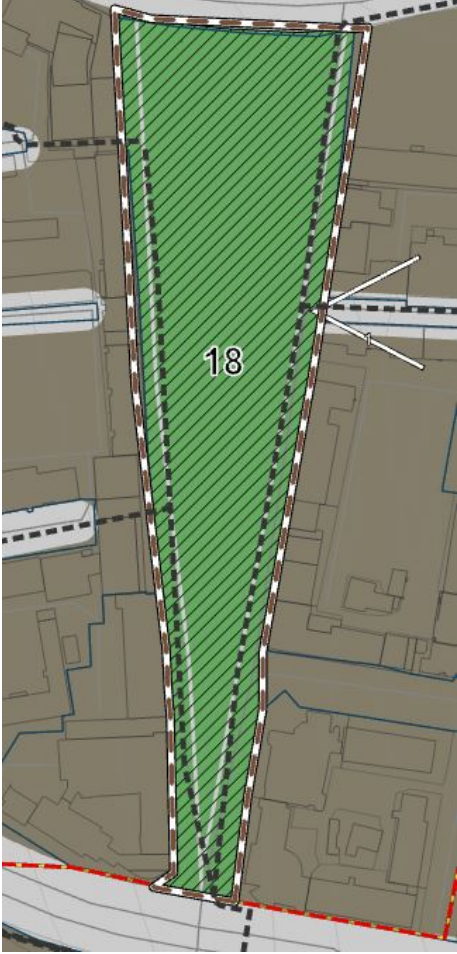
<b>Korektūros Nr.</b>	<b>Adresas, vieta</b> (esami BP sprendiniai) <b>ir Esamas sprendinys</b> (Funkcinės zonos pavadinimas, grafinės dalies schema)	<b>Siūlomi BP sprendiniai</b> (Funkcinės zonos pavadinimas, grafinės dalies schema)	<b>Siūlymo aprašymas</b>	<b>Koregavimo iniciatorius</b>	<b>Įgyvendinimas</b>
13	<p>Dalis T1 nagrinėjamos teritorijos. Centrinėje miesto dalyje.</p> <p>Dominuojančios funkcinės zonos:</p> <ul style="list-style-type: none"> <li>• Bendro naudojimo erdvių, želdynų;</li> <li>• Centro zona;</li> <li>• Inžinerinės infrastruktūros koridorių.</li> </ul> 	<p>Dominuojančios funkcinės zonos:</p> <ul style="list-style-type: none"> <li>• Bendro naudojimo erdvių, želdynų;</li> <li>• Centro zona;</li> <li>• Inžinerinės infrastruktūros koridorių.</li> </ul> 	<p>Patikslintos funkcinių zonų ribos, atskirųjų želdynų ribos (pagal esamų sklypų ribas bei smulkesnį brėžinio mastelį, esamą realią situaciją).</p>	<p>Panevėžio miesto savivaldybės administracija</p> <p>Teritorijų planavimo ir architektūros skyrius</p>	<p>Koreguojama.</p> <p>Koreguojama pagal Panevėžio miesto savivaldybės administracijos Teritorijų planavimo ir architektūros skyriaus specialistų pateiktas pastabas 2023-01-10 konsultacijos metu.</p>



<b>Korektūros Nr.</b>	<b>Adresas, vieta</b> (esami BP sprendiniai) <b>ir Esamas sprendinys</b> (Funkcinės zonos pavadinimas, grafinės dalies schema)	<b>Siūlomi BP sprendiniai</b> (Funkcinės zonos pavadinimas, grafinės dalies schema)	<b>Siūlymo aprašymas</b>	<b>Koregavimo iniciatorius</b>	<b>Įgyvendinimas</b>
14	<p>Dalis T1 ir T2 nagrinėjamų teritorijų. Centrinėje miesto dalyje.</p> <p>Dominuojančios funkcinės zonos:</p> <ul style="list-style-type: none"> <li>• Centro zona;</li> <li>• Bendro naudojimo erdvių, želdynų;</li> <li>• Inžinerinės infrastruktūros koridorių.</li> </ul> 	<p>Dominuojančios funkcinės zonos:</p> <ul style="list-style-type: none"> <li>• Bendro naudojimo erdvių, želdynų;</li> <li>• Inžinerinės infrastruktūros koridorių.</li> </ul> 	Patikslintos funkcinių zonų ribos, atskirųjų želdynų ribos (pagal esamų sklypų ribas bei smulkesnį brėžinio mastelį, esamą realią situaciją).	<p>Panevėžio miesto savivaldybės administracija</p> <p>Teritorijų planavimo ir architektūros skyrius</p>	<p>Koreguojama.</p> <p>Koreguojama pagal Panevėžio miesto savivaldybės administracijos Teritorijų planavimo ir architektūros skyriaus specialistų pateiktas pastabas 2023-01-10 konsultacijos metu.</p>



<b>Korektūros Nr.</b>	<b>Adresas, vieta</b> (esami BP sprendiniai) <b>ir Esamas sprendinys</b> (Funkcinės zonos pavadinimas, grafinės dalies schema)	<b>Siūlomi BP sprendiniai</b> (Funkcinės zonos pavadinimas, grafinės dalies schema)	<b>Siūlymo aprašymas</b>	<b>Koregavimo iniciatorius</b>	<b>Įgyvendinimas</b>
15	<p>Dalis T2 ir T3 nagrinėjamų teritorijų. Centrinėje miesto dalyje.</p> <p>Dominuojančios funkcinės zonos:</p> <ul style="list-style-type: none"> <li>• Centro zona;</li> <li>• Bendro naudojimo erdvių, želdynų;</li> <li>• Inžinerinės infrastruktūros koridorių.</li> </ul> 	<p>Dalis T2 ir T3 nagrinėjamų teritorijų. Centrinėje miesto dalyje.</p> <p>Dominuojančios funkcinės zonos:</p> <ul style="list-style-type: none"> <li>• Centro zona;</li> <li>• Bendro naudojimo erdvių, želdynų;</li> <li>• Inžinerinės infrastruktūros koridorių.</li> </ul> 	Patikslintos funkcinių zonų ribos, atskirųjų želdynų ribos (pagal esamų sklypų ribas bei smulkesnį brėžinio mastelį, esamą realią situaciją).	<p>Panevėžio miesto savivaldybės administracija</p> <p>Teritorijų planavimo ir architektūros skyrius</p>	<p>Koreguojama.</p> <p>Koreguojama pagal Panevėžio miesto savivaldybės administracijos Teritorijų planavimo ir architektūros skyriaus specialistų pateiktas pastabas 2023-01-10 konsultacijos metu.</p>

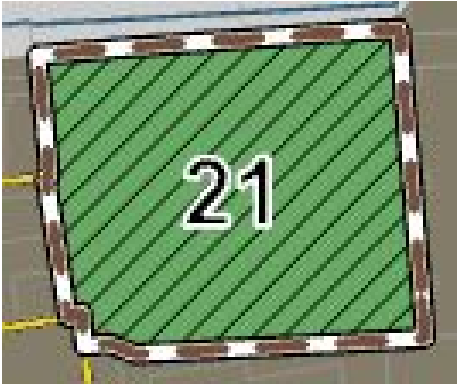
<b>Korektūros Nr.</b>	<b>Adresas, vieta</b> (esami BP sprendiniai) <b>ir Esamas sprendinys</b> (Funkcinės zonos pavadinimas, grafinės dalies schema)	<b>Siūlomi BP sprendiniai</b> (Funkcinės zonos pavadinimas, grafinės dalies schema)	<b>Siūlymo aprašymas</b>	<b>Koregavimo iniciatorius</b>	<b>Įgyvendinimas</b>
16	<p>Dalis T2 nagrinėjamos teritorijos. Centrinėje miesto dalyje.</p> <p>Dominuojančios funkcinės zonos:</p> <ul style="list-style-type: none"> <li>• Bendro naudojimo erdvių, želdynų;</li> <li>• Inžinerinės infrastruktūros koridorių;</li> <li>• Centro zona.</li> </ul> 	<p>Dominuojančios funkcinės zonos:</p> <ul style="list-style-type: none"> <li>• Bendro naudojimo erdvių, želdynų;</li> <li>• Inžinerinės infrastruktūros koridorių;</li> <li>• Centro zona.</li> </ul> 	Patikslintos funkcinių zonų ribos, atskirųjų želdynų ribos (pagal esamų sklypų ribas bei smulkesnį brėžinio mastelį, esamą realią situaciją).	<p>Panevėžio miesto savivaldybės administracija</p> <p>Teritorijų planavimo ir architektūros skyrius</p>	<p>Koreguojama.</p> <p>Koreguojama pagal Panevėžio miesto savivaldybės administracijos Teritorijų planavimo ir architektūros skyriaus specialistų pateiktas pastabas 2023-01-10 konsultacijos metu.</p>



<b>Korektūros Nr.</b>	<b>Adresas, vieta</b> (esami BP sprendiniai) <b>ir Esamas sprendinys</b> (Funkcinės zonos pavadinimas, grafinės dalies schema)	<b>Siūlomi BP sprendiniai</b> (Funkcinės zonos pavadinimas, grafinės dalies schema)	<b>Siūlymo aprašymas</b>	<b>Koregavimo iniciatorius</b>	<b>Įgyvendinimas</b>
17	<p>Dalis <b>T1</b> nagrinėjamos teritorijos. Centrinėje miesto dalyje.</p> <p>Dominuojančios funkcinės zonos:</p> <ul style="list-style-type: none"> <li>• Bendro naudojimo erdvių, želdynų;</li> <li>• Centro zona;</li> <li>• Inžinerinės infrastruktūros koridorių.</li> </ul> 	<p>Dominuojančios funkcinės zonos:</p> <ul style="list-style-type: none"> <li>• Bendro naudojimo erdvių, želdynų;</li> <li>• Centro zona;</li> <li>• Inžinerinės infrastruktūros koridorių.</li> </ul> 	<p>Patikslintos kapinių ribos, atskirųjų želdynų ribos, funkcinių zonų ribos (pagal esamų sklypų ribas bei smulkesnį brėžinio mastelį, esamą realią situaciją).</p>	<p>Panevėžio miesto savivaldybės administracija</p> <p>Teritorijų planavimo ir architektūros skyrius</p>	<p>Koreguojama.</p> <p>Koreguojama pagal Panevėžio miesto savivaldybės administracijos Teritorijų planavimo ir architektūros skyriaus specialistų pateiktas pastabas 2023-01-10 konsultacijos metu.</p> <p>Koreguojama pagal <i>Laisvos valstybinės žemės ir probleminių teritorijų Panevėžio mieste detalusis planas. Planuojama teritorija Nr. 19</i> sprendinius.</p>



<p><b>18</b></p>	<p>Dalis <b>T1</b> nagrinėjamos teritorijos. Centrinėje miesto dalyje.</p> <p>Dominuojančios funkcinės zonos:</p> <ul style="list-style-type: none"> <li>• Bendro naudojimo erdvių, želdynų;</li> <li>• Inžinerinės infrastruktūros koridorių.;</li> <li>• Centro zona.</li> </ul> 	<p>Dominuojančios funkcinės zonos:</p> <ul style="list-style-type: none"> <li>• Bendro naudojimo erdvių, želdynų;</li> </ul> 	<p>Patikslintos funkcinių zonų ribos, atskirųjų želdynų ribos (pagal esamų sklypų ribas bei smulkesnį brėžinio mastelį, esamą realią situaciją).</p>	<p>Panevėžio miesto savivaldybės administracija</p> <p>Teritorijų planavimo ir architektūros skyrius</p>	<p>Koreguojama.</p> <p>Koreguojama pagal Panevėžio miesto savivaldybės administracijos Teritorijų planavimo ir architektūros skyriaus specialistų pateiktas pastabas 2023-01-10 konsultacijos metu.</p>
------------------	---	--	--	--	---



<b>Korektūros Nr.</b>	<b>Adresas, vieta</b> (esami BP sprendiniai) <b>ir Esamas sprendinys</b> (Funkcinės zonos pavadinimas, grafinės dalies schema)	<b>Siūlomi BP sprendiniai</b> (Funkcinės zonos pavadinimas, grafinės dalies schema)	<b>Siūlymo aprašymas</b>	<b>Koregavimo iniciatorius</b>	<b>Įgyvendinimas</b>
19	<p>Dalis T10 nagrinėjamos teritorijos. Rytinėje miesto dalyje.</p> <p>Dominuojančios funkcinės zonos:</p> <ul style="list-style-type: none"> <li>• Bendro naudojimo erdvių, želdynų;</li> <li>• Gyvenamosios teritorijos (mažo užstatymo intensyvumo).</li> </ul> 	<p>Dominuojančios funkcinės zonos:</p> <ul style="list-style-type: none"> <li>• Bendro naudojimo erdvių, želdynų;</li> <li>• Gyvenamosios teritorijos (mažo užstatymo intensyvumo).</li> </ul> 	Patikslintos funkcinių zonų ribos (pagal esamų sklypų ribas bei smulkesnį brėžinio mastelį, esamą realią situaciją).	<p>Panevėžio miesto savivaldybės administracija</p> <p>Teritorijų planavimo ir architektūros skyrius,</p>	<p>Koreguojama.</p> <p>Koreguojama pagal Panevėžio miesto savivaldybės administracijos Teritorijų planavimo ir architektūros skyriaus specialistų pateiktas pastabas 2023-06-16 konsultacijos metu.</p>



<b>Korektūros Nr.</b>	<b>Adresas, vieta</b> (esami BP sprendiniai) <b>ir Esamas sprendinys</b> (Funkcinės zonos pavadinimas, grafinės dalies schema)	<b>Siūlomi BP sprendiniai</b> (Funkcinės zonos pavadinimas, grafinės dalies schema)	<b>Siūlymo aprašymas</b>	<b>Koregavimo iniciatorius</b>	<b>Įgyvendinimas</b>
20	<p>Dalis T1 nagrinėjamos teritorijos. Centrinėje miesto dalyje.</p> <p>Dominuojančios funkcinės zonos:</p> <ul style="list-style-type: none"> <li>• Bendro naudojimo erdvių, želdynų;</li> <li>• Centro zona;</li> <li>• Inžinerinės infrastruktūros koridorių.</li> </ul> 	<p>Dominuojančios funkcinės zonos:</p> <ul style="list-style-type: none"> <li>• Bendro naudojimo erdvių, želdynų;</li> <li>• Centro zona;</li> <li>• Inžinerinės infrastruktūros koridorių.</li> </ul> 	<p>Patikslintos funkcinių zonų ribos, atskirųjų želdynų ribos (pagal esamų sklypų ribas bei smulkesnį brėžinio mastelį, esamą realią situaciją).</p>	<p>Panevėžio miesto savivaldybės administracija</p> <p>Teritorijų planavimo ir architektūros skyrius</p>	<p>Koreguojama.</p> <p>Koreguojama pagal Panevėžio miesto savivaldybės administracijos Teritorijų planavimo ir architektūros skyriaus specialistų pateiktas pastabas 2023-01-10 konsultacijos metu.</p>

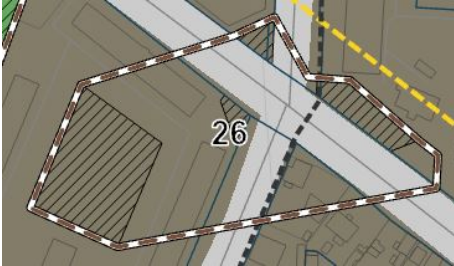
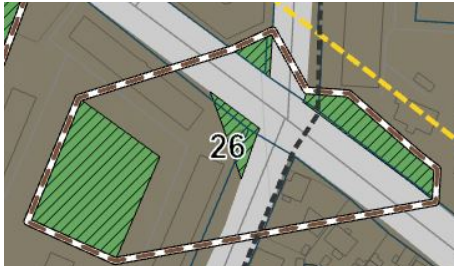
<b>Korektūros Nr.</b>	<b>Adresas, vieta</b> (esami BP sprendiniai) <b>ir Esamas sprendinys</b> (Funkcinės zonos pavadinimas, grafinės dalies schema)	<b>Siūlomi BP sprendiniai</b> (Funkcinės zonos pavadinimas, grafinės dalies schema)	<b>Siūlymo aprašymas</b>	<b>Koregavimo iniciatorius</b>	<b>Įgyvendinimas</b>
21	Dalis T1 nagrinėjamos teritorijos. Centrinėje miesto dalyje. <ul style="list-style-type: none"> <li>• Centro zona.</li> </ul> 	<ul style="list-style-type: none"> <li>• Bendro naudojimo erdvių, želdynų.</li> </ul> 	Patikslintos funkcinių zonų ribos, pažymėtos atskirųjų želdynų ribos (pagal esamų sklypų ribas bei smulkesnį brėžinio mastelį, esamą realią situaciją).	Panevėžio miesto savivaldybės administracija  Teritorijų planavimo ir architektūros skyrius	Koreguojama.  Koreguojama pagal Panevėžio miesto savivaldybės administracijos Teritorijų planavimo ir architektūros skyriaus specialistų pateiktas pastabas 2023-06-16 konsultacijos metu.

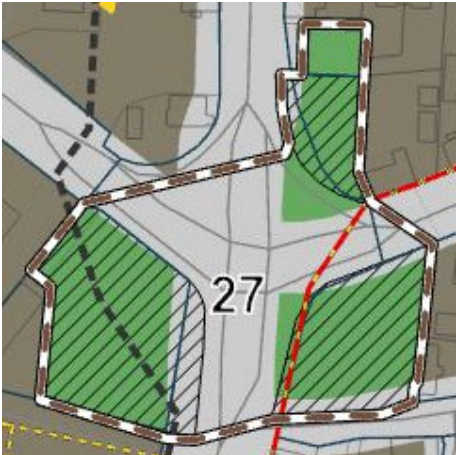
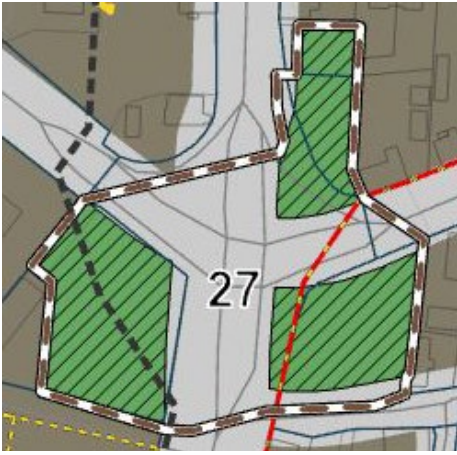
<b>Korektūros Nr.</b>	<b>Adresas, vieta</b> (esami BP sprendiniai) <b>ir Esamas sprendinys</b> (Funkcinės zonos pavadinimas, grafinės dalies schema)	<b>Siūlomi BP sprendiniai</b> (Funkcinės zonos pavadinimas, grafinės dalies schema)	<b>Siūlymo aprašymas</b>	<b>Koregavimo iniciatorius</b>	<b>Įgyvendinimas</b>
22	<p>Dalis T1 nagrinėjamos teritorijos. Centrinėje miesto dalyje.</p> <p>Dominuojančios funkcinės zonos:</p> <ul style="list-style-type: none"> <li>• Centro zona;</li> <li>• Inžinerinės infrastruktūros koridorių.</li> </ul> 	<p>Dominuojančios funkcinės zonos:</p> <ul style="list-style-type: none"> <li>• Bendro naudojimo erdvių, želdynų;</li> <li>• Inžinerinės infrastruktūros koridorių.</li> </ul> 	Patikslintos funkcinių zonų ribos, atskirųjų želdynų ribos (pagal esamų sklypų ribas bei smulkesnį brėžinio mastelį, esamą realią situaciją).	<p>Panevėžio miesto savivaldybės administracija</p> <p>Teritorijų planavimo ir architektūros skyrius</p>	<p>Koreguojama.</p> <p>Koreguojama pagal Panevėžio miesto savivaldybės administracijos Teritorijų planavimo ir architektūros skyriaus specialistų pateiktas pastabas 2023-06-16 konsultacijos metu.</p>

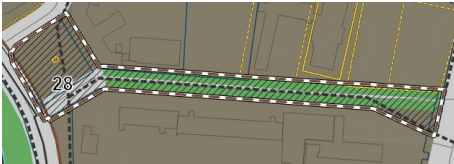

<b>Korektūros Nr.</b>	<b>Adresas, vieta</b> (esami BP sprendiniai) <b>ir Esamas sprendinys</b> (Funkcinės zonos pavadinimas, grafinės dalies schema)	<b>Siūlomi BP sprendiniai</b> (Funkcinės zonos pavadinimas, grafinės dalies schema)	<b>Siūlymo aprašymas</b>	<b>Koregavimo iniciatorius</b>	<b>Įgyvendinimas</b>
23	<p>Dalis T1 nagrinėjamos teritorijos. Centrinėje miesto dalyje.</p> <p>Dominuojančios funkcinės zonos:</p> <ul style="list-style-type: none"> <li>• Bendro naudojimo erdvių, želdynų;</li> <li>• Centro zona;</li> <li>• Inžinerinės infrastruktūros koridorių.</li> </ul> 	<p>Dominuojančios funkcinės zonos:</p> <ul style="list-style-type: none"> <li>• Bendro naudojimo erdvių, želdynų;</li> <li>• Inžinerinės infrastruktūros koridorių.</li> </ul> 	Patikslintos funkcinių zonų ribos, atskirųjų želdynų ribos (pagal esamų sklypų ribas bei smulkesnį brėžinio mastelį, esamą realią situaciją).	<p>Panevėžio miesto savivaldybės administracija</p> <p>Teritorijų planavimo ir architektūros skyrius</p>	<p>Koreguojama.</p> <p>Koreguojama pagal Panevėžio miesto savivaldybės administracijos Teritorijų planavimo ir architektūros skyriaus specialistų pateiktas pastabas 2023-01-10 konsultacijos metu.</p>



<b>Korektūros Nr.</b>	<b>Adresas, vieta</b> (esami BP sprendiniai) <b>ir Esamas sprendinys</b> (Funkcinės zonos pavadinimas, grafinės dalies schema)	<b>Siūlomi BP sprendiniai</b> (Funkcinės zonos pavadinimas, grafinės dalies schema)	<b>Siūlymo aprašymas</b>	<b>Koregavimo iniciatorius</b>	<b>Įgyvendinimas</b>
24	<p>Dalis <b>T1</b> nagrinėjamos teritorijos. Centrinėje miesto dalyje.</p> <p>Dominuojančios funkcinės zonos:</p> <ul style="list-style-type: none"> <li>• Bendro naudojimo erdvių, želdynų;</li> <li>• Inžinerinės infrastruktūros koridorių.</li> </ul> 	<p>Dalis <b>T1</b> nagrinėjamos teritorijos. Centrinėje miesto dalyje.</p> <p>Dominuojančios funkcinės zonos:</p> <ul style="list-style-type: none"> <li>• Bendro naudojimo erdvių, želdynų;</li> <li>• Inžinerinės infrastruktūros koridorių.</li> </ul> 	Patikslintos funkcinių zonų ribos, atskirųjų želdynų ribos (pagal esamų sklypų ribas bei smulkesnį brėžinio mastelį, esamą realią situaciją).	<p>Panevėžio miesto savivaldybės administracija</p> <p>Teritorijų planavimo ir architektūros skyrius</p>	<p>Koreguojama.</p> <p>Koreguojama pagal Panevėžio miesto savivaldybės administracijos Teritorijų planavimo ir architektūros skyriaus specialistų pateiktas pastabas 2023-01-10 konsultacijos metu.</p>



<b>Korektūros Nr.</b>	<b>Adresas, vieta</b> (esami BP sprendiniai) <b>ir Esamas sprendinys</b> (Funkcinės zonos pavadinimas, grafinės dalies schema)	<b>Siūlomi BP sprendiniai</b> (Funkcinės zonos pavadinimas, grafinės dalies schema)	<b>Siūlymo aprašymas</b>	<b>Koregavimo iniciatorius</b>	<b>Įgyvendinimas</b>
25	<p>Dalis T2 nagrinėjamos teritorijos. Centrinėje miesto dalyje.</p> <p>Dominuojančios funkcinės zonos:</p> <ul style="list-style-type: none"> <li>• Bendro naudojimo erdvių, želdynų;</li> <li>• Centro zona;</li> <li>• Inžinerinės infrastruktūros koridorių.</li> </ul> 	<p>Dominuojančios funkcinės zonos:</p> <ul style="list-style-type: none"> <li>• Bendro naudojimo erdvių, želdynų;</li> <li>• Inžinerinės infrastruktūros koridorių.</li> </ul> 	Patikslintos funkcinių zonų ribos, atskirųjų želdynų ribos (pagal esamų sklypų ribas bei smulkesnį brėžinio mastelį, esamą realią situaciją).	<p>Panevėžio miesto savivaldybės administracija</p> <p>Teritorijų planavimo ir architektūros skyrius</p>	<p>Koreguojama.</p> <p>Koreguojama pagal Panevėžio miesto savivaldybės administracijos Teritorijų planavimo ir architektūros skyriaus specialistų pateiktas pastabas 2023-01-10 konsultacijos metu.</p>

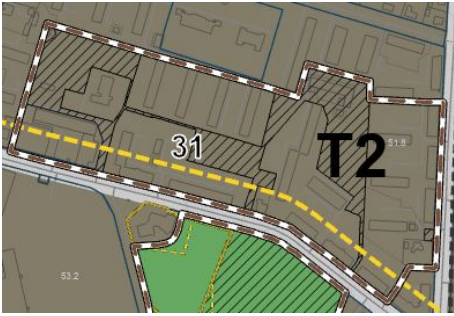

<b>Korektūros Nr.</b>	<b>Adresas, vieta</b> (esami BP sprendiniai) <b>ir Esamas sprendinys</b> (Funkcinės zonos pavadinimas, grafinės dalies schema)	<b>Siūlomi BP sprendiniai</b> (Funkcinės zonos pavadinimas, grafinės dalies schema)	<b>Siūlymo aprašymas</b>	<b>Koregavimo iniciatorius</b>	<b>Įgyvendinimas</b>
26	<p>Dalis T2 nagrinėjamos teritorijos. Centrinėje miesto dalyje.</p> <p>Dominuojančios funkcinės zonos:</p> <ul style="list-style-type: none"> <li>• Centro zona;</li> <li>• Inžinerinės infrastruktūros koridorių.</li> </ul> 	<p>Dominuojančios funkcinės zonos:</p> <ul style="list-style-type: none"> <li>• Inžinerinės infrastruktūros koridorių.</li> <li>• Centro zona;</li> <li>• Inžinerinės infrastruktūros koridorių.</li> </ul> 	Patikslintos funkcinių zonų ribos, atskirųjų želdynų ribos (pagal esamų sklypų ribas bei smulkesnį brėžinio mastelį, esamą realią situaciją).	<p>Panevėžio miesto savivaldybės administracija</p> <p>Teritorijų planavimo ir architektūros skyrius</p>	<p>Koreguojama.</p> <p>Koreguojama pagal Panevėžio miesto savivaldybės administracijos Teritorijų planavimo ir architektūros skyriaus specialistų pateiktas pastabas 2023-01-10 konsultacijos metu.</p>



Korektūros Nr.	Adresas, vieta (esami BP sprendiniai) <b>ir Esamas sprendinys</b> (Funkcinės zonos pavadinimas, grafinės dalies schema)	Siūlomi BP sprendiniai (Funkcinės zonos pavadinimas, grafinės dalies schema)	Siūlymo aprašymas	Koregavimo iniciatorius	Įgyvendinimas
27	<p>Dalis T2 nagrinėjamos teritorijos. Centrinėje miesto dalyje.</p> <p>Dominuojančios funkcinės zonos:</p> <ul style="list-style-type: none"> <li>• Bendro naudojimo erdvių, želdynų;</li> <li>• Inžinerinės infrastruktūros koridorių;</li> <li>• Centro zona;</li> </ul> 	<p>Dalis T2 nagrinėjamos teritorijos. Centrinėje miesto dalyje.</p> <p>Dominuojančios funkcinės zonos:</p> <ul style="list-style-type: none"> <li>• Bendro naudojimo erdvių, želdynų;</li> <li>• Inžinerinės infrastruktūros koridorių;</li> <li>• Centro zona;</li> </ul> 	Patikslintos funkcinių zonų ribos, atskirųjų želdynų ribos (pagal esamų sklypų ribas bei smulkesnį brėžinio mastelį, esamą realią situaciją).	<p>Panevėžio miesto savivaldybės administracija</p> <p>Teritorijų planavimo ir architektūros skyrius</p>	<p>Koreguojama.</p> <p>Koreguojama pagal Panevėžio miesto savivaldybės administracijos Teritorijų planavimo ir architektūros skyriaus specialistų pateiktas pastabas 2023-01-10 konsultacijos metu.</p>



Korektūros Nr.	Adresas, vieta (esami BP sprendiniai) <b>ir Esamas sprendinys</b> (Funkcinės zonos pavadinimas, grafinės dalies schema)	Siūlomi BP sprendiniai (Funkcinės zonos pavadinimas, grafinės dalies schema)	Siūlymo aprašymas	Koregavimo iniciatorius	Įgyvendinimas
28	<p>Dalis T2 nagrinėjamos teritorijos. Centrinėje miesto dalyje.</p> <p>Dominuojančios funkcinės zonos:</p> <ul style="list-style-type: none"> <li>• Bendro naudojimo erdvių, želdynų;</li> <li>• Centro zona;</li> <li>• Inžinerinės infrastruktūros koridorių.</li> </ul> 	<p>Dominuojančios funkcinės zonos:</p> <ul style="list-style-type: none"> <li>• Bendro naudojimo erdvių, želdynų.</li> </ul> 	<p>Patikslintos funkcinių zonų ribos, atskirųjų želdynų ribos (pagal esamų sklypų ribas bei smulkesnį brėžinio mastelį, esamą realią situaciją).</p>	<p>Panevėžio miesto savivaldybės administracija</p> <p>Teritorijų planavimo ir architektūros skyrius</p>	<p>Koreguojama.</p> <p>Koreguojama pagal Panevėžio miesto savivaldybės administracijos Teritorijų planavimo ir architektūros skyriaus specialistų pateiktas pastabas 2023-01-10 konsultacijos metu.</p> <p>Koreguojama pagal <i>Laisvos valstybinės žemės ir probleminių teritorijų Panevėžio mieste detalusis planas. Planuojama teritorija Nr. 24</i> sprendinius.</p>

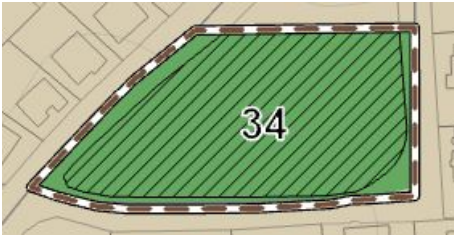
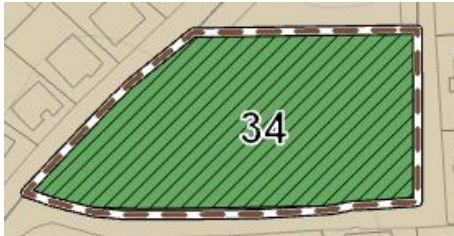
<b>Korektūros Nr.</b>	<b>Adresas, vieta</b> (esami BP sprendiniai) <b>ir Esamas sprendinys</b> (Funkcinės zonos pavadinimas, grafinės dalies schema)	<b>Siūlomi BP sprendiniai</b> (Funkcinės zonos pavadinimas, grafinės dalies schema)	<b>Siūlymo aprašymas</b>	<b>Koregavimo iniciatorius</b>	<b>Įgyvendinimas</b>
29	<p>Dalis T2 nagrinėjamos teritorijos. Centrinėje miesto dalyje.</p> <p>Dominuojančios funkcinės zonos:</p> <ul style="list-style-type: none"> <li>• Centro zona;</li> <li>• Inžinerinės infrastruktūros koridorių.</li> </ul> 	<p>Dominuojančios funkcinės zonos:</p> <ul style="list-style-type: none"> <li>• Bendro naudojimo erdvių, želdynų;</li> <li>• Inžinerinės infrastruktūros koridorių.</li> </ul> 	Patikslintos funkcinių zonų ribos, atskirųjų želdynų ribos (pagal esamų sklypų ribas bei smulkesnį brėžinio mastelį, esamą realią situaciją).	<p>Panevėžio miesto savivaldybės administracija</p> <p>Teritorijų planavimo ir architektūros skyrius</p>	<p>Koreguojama.</p> <p>Koreguojama pagal Panevėžio miesto savivaldybės administracijos Teritorijų planavimo ir architektūros skyriaus specialistų pateiktas pastabas 2023-01-10 konsultacijos metu.</p>



<b>Korektūros Nr.</b>	<b>Adresas, vieta</b> (esami BP sprendiniai) <b>ir Esamas sprendinys</b> (Funkcinės zonos pavadinimas, grafinės dalies schema)	<b>Siūlomi BP sprendiniai</b> (Funkcinės zonos pavadinimas, grafinės dalies schema)	<b>Siūlymo aprašymas</b>	<b>Koregavimo iniciatorius</b>	<b>Įgyvendinimas</b>
30	<p>Dalis T1 ir T2 nagrinėjamų teritorijų. Centrinėje miesto dalyje.</p> <p>Dominuojančios funkcinės zonos:</p> <ul style="list-style-type: none"> <li>• Centro zona;</li> <li>• Bendro naudojimo erdvių, želdynų;</li> <li>• Inžinerinės infrastruktūros koridorių.</li> </ul> 	<p>Dominuojančios funkcinės zonos:</p> <ul style="list-style-type: none"> <li>• Bendro naudojimo erdvių, želdynų;</li> <li>• Inžinerinės infrastruktūros koridorių.</li> </ul> 	Patikslintos funkcinių zonų ribos, atskirųjų želdynų ribos (pagal esamų sklypų ribas bei smulkesnį brėžinio mastelį, esamą realią situaciją).	<p>Panevėžio miesto savivaldybės administracija</p> <p>Teritorijų planavimo ir architektūros skyrius</p>	<p>Koreguojama.</p> <p>Koreguojama pagal Panevėžio miesto savivaldybės administracijos Teritorijų planavimo ir architektūros skyriaus specialistų pateiktas pastabas 2023-01-10 konsultacijos metu.</p>



Korektūros Nr.	Adresas, vieta (esami BP sprendiniai) <b>ir Esamas sprendinys</b> (Funkcinės zonos pavadinimas, grafinės dalies schema)	Siūlomi BP sprendiniai (Funkcinės zonos pavadinimas, grafinės dalies schema)	Siūlymo aprašymas	Koregavimo iniciatorius	Įgyvendinimas
31	<p>Dalis T2 nagrinėjamos teritorijos. Centrinėje miesto dalyje.</p> <p>Dominuojančios funkcinės zonos:</p> <ul style="list-style-type: none"> <li>• Centro zona.</li> </ul> 	<p>Dominuojančios funkcinės zonos:</p> <ul style="list-style-type: none"> <li>• Bendro naudojimo erdvių, želdynų;</li> <li>• Centro zona.</li> </ul> 	<p>Patikslintos funkcinių zonų ribos, atskirųjų želdynų ribos (pagal esamų sklypų ribas bei smulkesnį brėžinio mastelį, esamą realią situaciją).</p>	<p>Panevėžio miesto savivaldybės administracija</p> <p>Teritorijų planavimo ir architektūros skyrius</p>	<p>Koreguojama.</p> <p>Koreguojama pagal Panevėžio miesto savivaldybės administracijos Teritorijų planavimo ir architektūros skyriaus specialistų pateiktas pastabas 2023-01-10 konsultacijos metu.</p>

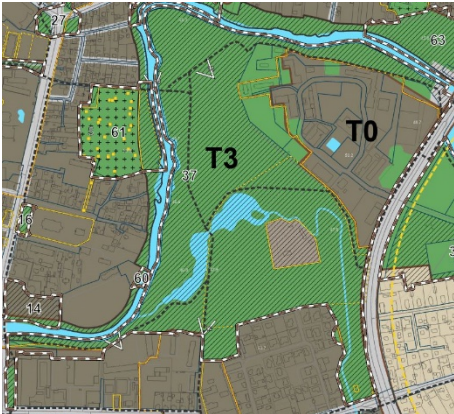

<b>Korektūros Nr.</b>	<b>Adresas, vieta</b> (esami BP sprendiniai) <b>ir Esamas sprendinys</b> (Funkcinės zonos pavadinimas, grafinės dalies schema)	<b>Siūlomi BP sprendiniai</b> (Funkcinės zonos pavadinimas, grafinės dalies schema)	<b>Siūlymo aprašymas</b>	<b>Koregavimo iniciatorius</b>	<b>Įgyvendinimas</b>
32	<p>Dalis T38 nagrinėjamos teritorijos. Pietrytinėje miesto dalyje.</p> <p>Dominuojančios funkcinės zonos:</p> <ul style="list-style-type: none"> <li>• Bendro naudojimo erdvių, želdynų;</li> <li>• Gyvenamosios teritorijos (mažo užstatymo intensyvumo gyvenamosios).</li> </ul> 	<p>Dominuojančios funkcinės zonos:</p> <ul style="list-style-type: none"> <li>• Bendro naudojimo erdvių, želdynų;</li> <li>• Gyvenamosios teritorijos (mažo užstatymo intensyvumo gyvenamosios).</li> </ul> 	Patikslintos funkcinių zonų ribos, atskirųjų želdynų ribos (pagal esamų sklypų ribas bei smulkesnį brėžinio mastelį, esamą realią situaciją).	<p>Panevėžio miesto savivaldybės administracija</p> <p>Teritorijų planavimo ir architektūros skyrius</p>	<p>Koreguojama.</p> <p>Koreguojama pagal Panevėžio miesto savivaldybės administracijos Teritorijų planavimo ir architektūros skyriaus specialistų pateiktas pastabas 2023-01-10 konsultacijos metu.</p>



<b>Korektūros Nr.</b>	<b>Adresas, vieta</b> (esami BP sprendiniai) <b>ir Esamas sprendinys</b> (Funkcinės zonos pavadinimas, grafinės dalies schema)	<b>Siūlomi BP sprendiniai</b> (Funkcinės zonos pavadinimas, grafinės dalies schema)	<b>Siūlymo aprašymas</b>	<b>Koregavimo iniciatorius</b>	<b>Įgyvendinimas</b>
33	<p>Dalis T18 nagrinėjamos teritorijos. Šiaurinėje miesto dalyje.</p> <p>Dominuojančios funkcinės zonos:</p> <ul style="list-style-type: none"> <li>• Bendro naudojimo erdvių, želdynų;</li> <li>• Gyvenamosios teritorijos (mažo užstatymo intensyvumo gyvenamosios).</li> </ul> 	<p>Dominuojančios funkcinės zonos:</p> <ul style="list-style-type: none"> <li>• Bendro naudojimo erdvių, želdynų;</li> <li>• Gyvenamosios teritorijos (mažo užstatymo intensyvumo gyvenamosios).</li> </ul> 	Patikslintos funkcinių zonų ribos, atskirųjų želdynų ribos (pagal esamų sklypų ribas bei smulkesnį brėžinio mastelį, esamą realią situaciją).	<p>Panevėžio miesto savivaldybės administracija</p> <p>Teritorijų planavimo ir architektūros skyrius</p>	<p>Koreguojama.</p> <p>Koreguojama pagal Panevėžio miesto savivaldybės administracijos Teritorijų planavimo ir architektūros skyriaus specialistų pateiktas pastabas 2023-01-10 konsultacijos metu.</p>

Korektūros Nr.	Adresas, vieta (esami BP sprendiniai) <b>ir Esamas sprendinys</b> (Funkcinės zonos pavadinimas, grafinės dalies schema)	Siūlomi BP sprendiniai (Funkcinės zonos pavadinimas, grafinės dalies schema)	Siūlymo aprašymas	Koregavimo iniciatorius	Įgyvendinimas
34	<p>Dalis T18 nagrinėjamos teritorijos. Šiaurinėje miesto dalyje.</p> <p>Dominuojančios funkcinės zonos:</p> <ul style="list-style-type: none"> <li>• Bendro naudojimo erdvių, želdynų;</li> <li>• Gyvenamosios teritorijos (mažo užstatymo intensyvumo gyvenamosios).</li> </ul> 	<p>Dominuojančios funkcinės zonos:</p> <ul style="list-style-type: none"> <li>• Bendro naudojimo erdvių, želdynų;</li> <li>• Gyvenamosios teritorijos (mažo užstatymo intensyvumo gyvenamosios).</li> </ul> 	<p>Patikslintos funkcinių zonų ribos, atskirųjų želdynų ribos (pagal esamų sklypų ribas bei smulkesnį brėžinio mastelį, esamą realią situaciją).</p>	<p>Panevėžio miesto savivaldybės administracija</p> <p>Teritorijų planavimo ir architektūros skyrius</p>	<p>Koreguojama.</p> <p>Koreguojama pagal Panevėžio miesto savivaldybės administracijos Teritorijų planavimo ir architektūros skyriaus specialistų pateiktas pastabas 2023-01-10 konsultacijos metu.</p>

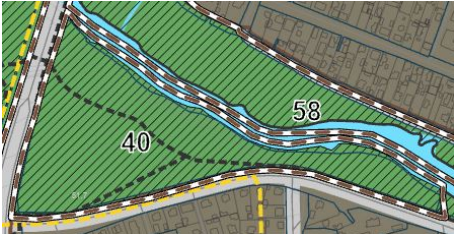
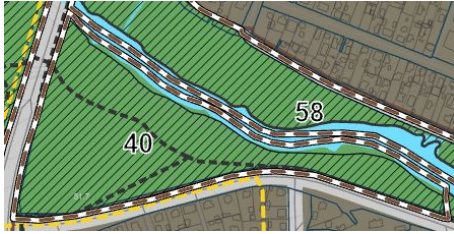
<b>Korektūros Nr.</b>	<b>Adresas, vieta</b> (esami BP sprendiniai) <b>ir Esamas sprendinys</b> (Funkcinės zonos pavadinimas, grafinės dalies schema)	<b>Siūlomi BP sprendiniai</b> (Funkcinės zonos pavadinimas, grafinės dalies schema)	<b>Siūlymo aprašymas</b>	<b>Koregavimo iniciatorius</b>	<b>Įgyvendinimas</b>
35	<p>Dalis T18 nagrinėjamos teritorijos. Šiaurinėje miesto dalyje.</p> <p>Dominuojančios funkcinės zonos:</p> <ul style="list-style-type: none"> <li>• Bendro naudojimo erdvių, želdynų;</li> <li>• Specializuotų kompleksų;</li> <li>• Gyvenamosios teritorijos (mažo užstatymo intensyvumo gyvenamosios).</li> </ul> 	<p>Dominuojančios funkcinės zonos:</p> <ul style="list-style-type: none"> <li>• Bendro naudojimo erdvių, želdynų;</li> <li>• Specializuotų kompleksų;</li> <li>• Gyvenamosios teritorijos (mažo užstatymo intensyvumo gyvenamosios).</li> </ul> 	Patikslintos funkcinių zonų ribos, atskirųjų želdynų ribos (pagal esamų sklypų ribas bei smulkesnį brėžinio mastelį, esamą realią situaciją).	<p>Panevėžio miesto savivaldybės administracija</p> <p>Teritorijų planavimo ir architektūros skyrius</p>	<p>Koreguojama.</p> <p>Koreguojama pagal Panevėžio miesto savivaldybės administracijos Teritorijų planavimo ir architektūros skyriaus specialistų pateiktas pastabas 2023-01-10 konsultacijos metu.</p>

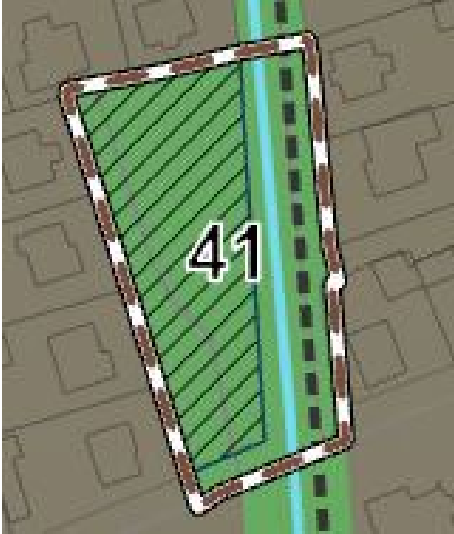
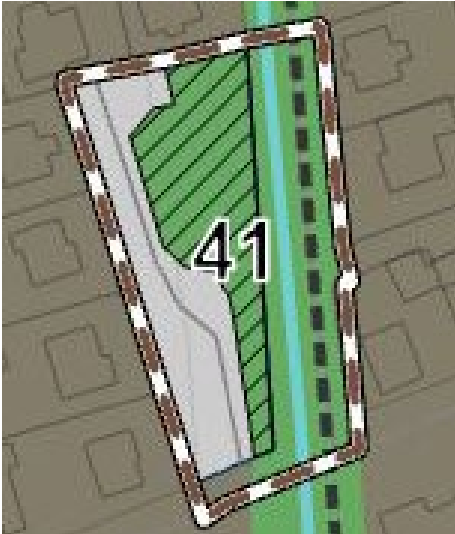
<b>Korektūros Nr.</b>	<b>Adresas, vieta</b> (esami BP sprendiniai) <b>ir Esamas sprendinys</b> (Funkcinės zonos pavadinimas, grafinės dalies schema)	<b>Siūlomi BP sprendiniai</b> (Funkcinės zonos pavadinimas, grafinės dalies schema)	<b>Siūlymo aprašymas</b>	<b>Koregavimo iniciatorius</b>	<b>Įgyvendinimas</b>
36	<p>Dalis T13 nagrinėjamos teritorijos. Šiaurinės-rytinėje miesto dalyje.</p> <p>Dominuojančios funkcinės zonos:</p> <ul style="list-style-type: none"> <li>• Gyvenamosios teritorijos (mažo užstatymo intensyvumo gyvenamosios);</li> <li>• Inžinerinės infrastruktūros koridorių.</li> </ul> 	<p>Dominuojančios funkcinės zonos:</p> <ul style="list-style-type: none"> <li>• Bendro naudojimo erdvių, želdynų;</li> <li>• Inžinerinės infrastruktūros koridorių.</li> </ul> 	Patikslintos funkcinių zonų ribos, atskirųjų želdynų ribos (pagal esamų sklypų ribas bei smulkesnį brėžinio mastelį, esamą realią situaciją).	<p>Panevėžio miesto savivaldybės administracija</p> <p>Teritorijų planavimo ir architektūros skyrius</p>	<p>Koreguojama.</p> <p>Koreguojama pagal Panevėžio miesto savivaldybės administracijos Teritorijų planavimo ir architektūros skyriaus specialistų pateiktas pastabas 2023-01-10 konsultacijos metu.</p>



<b>Korektūros Nr.</b>	<b>Adresas, vieta</b> (esami BP sprendiniai) <b>ir Esamas sprendinys</b> (Funkcinės zonos pavadinimas, grafinės dalies schema)	<b>Siūlomi BP sprendiniai</b> (Funkcinės zonos pavadinimas, grafinės dalies schema)	<b>Siūlymo aprašymas</b>	<b>Koregavimo iniciatorius</b>	<b>Įgyvendinimas</b>
37	<p>Dalis T3 nagrinėjamos teritorijos. Centrinėje miesto dalyje.</p> <p>Dominuojančios funkcinės zonos:</p> <ul style="list-style-type: none"> <li>• Bendro naudojimo erdvių, želdynų;</li> <li>• Centro zona;</li> <li>• Inžinerinės infrastruktūros koridorių.</li> </ul> 	<p>Dominuojančios funkcinės zonos:</p> <ul style="list-style-type: none"> <li>• Bendro naudojimo erdvių, želdynų;</li> <li>• Centro zona;</li> <li>• Inžinerinės infrastruktūros koridorių.</li> </ul> 	Patikslintos funkcinių zonų ribos, atskirųjų želdynų ribos (pagal esamų sklypų ribas bei smulkesnį brėžinio mastelį, esamą realią situaciją).	<p>Panevėžio miesto savivaldybės administracija</p> <p>Teritorijų planavimo ir architektūros skyrius</p>	<p>Koreguojama.</p> <p>Koreguojama pagal Panevėžio miesto savivaldybės administracijos Teritorijų planavimo ir architektūros skyriaus specialistų pateiktas pastabas 2023-01-10 konsultacijos metu.</p> <p>Koreguojama pagal <i>Laisvos valstybinės žemės ir probleminių teritorijų Panevėžio mieste detalusis planas. Planuojama teritorija Nr. 1</i> sprendinius.</p>



<b>Korektūros Nr.</b>	<b>Adresas, vieta</b> (esami BP sprendiniai) <b>ir Esamas sprendinys</b> (Funkcinės zonos pavadinimas, grafinės dalies schema)	<b>Siūlomi BP sprendiniai</b> (Funkcinės zonos pavadinimas, grafinės dalies schema)	<b>Siūlymo aprašymas</b>	<b>Koregavimo iniciatorius</b>	<b>Įgyvendinimas</b>
38	<p>Dalis <b>T19</b> ir <b>T11</b> nagrinėjamų teritorijų. Rytinėje miesto dalyje.</p> <p>Dominuojančios funkcinės zonos:</p> <ul style="list-style-type: none"> <li>• Bendro naudojimo erdvių, želdynų;</li> <li>• Gyvenamosios teritorijos (mažo užstatymo intensyvumo gyvenamosios).</li> </ul> 	<p>Dalis <b>T19</b> ir <b>T11</b> nagrinėjamų teritorijų. Rytinėje miesto dalyje.</p> <p>Dominuojančios funkcinės zonos:</p> <ul style="list-style-type: none"> <li>• Bendro naudojimo erdvių, želdynų.</li> </ul> 	Patikslintos funkcinių zonų ribos, atskirųjų želdynų ribos (pagal esamų sklypų ribas bei smulkesnį brėžinio mastelį, esamą realią situaciją).	<p>Panevėžio miesto savivaldybės administracija</p> <p>Teritorijų planavimo ir architektūros skyrius</p>	<p>Koreguojama.</p> <p>Koreguojama pagal Panevėžio miesto savivaldybės administracijos Teritorijų planavimo ir architektūros skyriaus specialistų pateiktas pastabas 2023-01-10 konsultacijos metu.</p> <p>Koreguojama pagal <i>Laisvos valstybinės žemės ir probleminių teritorijų Panevėžio mieste detalusis planas. Planuojama teritorija Nr.5</i> sprendinius.</p>



<p><b>39</b></p>	<p>Dalis T33 nagrinėjamos teritorijos. Rytinėje miesto dalyje.</p> <p>Dominuojančios funkcinės zonos:</p> <ul style="list-style-type: none"> <li>• Gyvenamosios teritorijos (mažo užstatymo intensyvumo gyvenamosios);</li> <li>• Specializuotų kompleksų.</li> </ul> 	<p>Dominuojančios funkcinės zonos:</p> <ul style="list-style-type: none"> <li>• Bendro naudojimo erdvių, želdynų.</li> </ul> 	<p>Patikslintos funkcinių zonų ribos, atskirųjų želdynų ribos (pagal esamų sklypų ribas bei smulkesnį brėžinio mastelį, esamą realią situaciją).</p>	<p>Panevėžio miesto savivaldybės administracija</p> <p>Teritorijų planavimo ir architektūros skyrius</p>	<p>Koreguojama.</p> <p>Koreguojama pagal Panevėžio miesto savivaldybės administracijos Teritorijų planavimo ir architektūros skyriaus specialistų pateiktas pastabas 2023-01-10 konsultacijos metu.</p>
------------------	--	--	--	--	---



<b>Korektūros Nr.</b>	<b>Adresas, vieta</b> (esami BP sprendiniai) <b>ir Esamas sprendinys</b> (Funkcinės zonos pavadinimas, grafinės dalies schema)	<b>Siūlomi BP sprendiniai</b> (Funkcinės zonos pavadinimas, grafinės dalies schema)	<b>Siūlymo aprašymas</b>	<b>Koregavimo iniciatorius</b>	<b>Įgyvendinimas</b>
40	<p>Dalis T1 nagrinėjamos teritorijos. Centrinėje miesto dalyje.</p> <p>Dominuojančios funkcinės zonos:</p> <ul style="list-style-type: none"> <li>• Bendro naudojimo erdvių, želdynų;</li> <li>• Inžinerinės infrastruktūros koridorių.</li> </ul> 	<p>Dominuojančios funkcinės zonos:</p> <ul style="list-style-type: none"> <li>• Bendro naudojimo erdvių, želdynų;</li> <li>• Inžinerinės infrastruktūros koridorių.</li> </ul> 	<p>Patikslintos funkcinių zonų ribos, atskirųjų želdynų ribos (pagal esamų sklypų ribas bei smulkesnį brėžinio mastelį, esamą realią situaciją).</p>	<p>Panevėžio miesto savivaldybės administracija</p> <p>Teritorijų planavimo ir architektūros skyrius</p>	<p>Koreguojama.</p> <p>Koreguojama pagal Panevėžio miesto savivaldybės administracijos Teritorijų planavimo ir architektūros skyriaus specialistų pateiktas pastabas 2023-01-10 konsultacijos metu.</p>



<b>Korektūros Nr.</b>	<b>Adresas, vieta</b> (esami BP sprendiniai) <b>ir Esamas sprendinys</b> (Funkcinės zonos pavadinimas, grafinės dalies schema)	<b>Siūlomi BP sprendiniai</b> (Funkcinės zonos pavadinimas, grafinės dalies schema)	<b>Siūlymo aprašymas</b>	<b>Koregavimo iniciatorius</b>	<b>Įgyvendinimas</b>
41	<p>Dalis T1 nagrinėjamos teritorijos. Centrinėje miesto dalyje.</p> <p>Dominuojančios funkcinės zonos:</p> <ul style="list-style-type: none"> <li>• Bendro naudojimo erdvių, želdynų;</li> <li>• Centro zona.</li> </ul> 	<p>Dominuojančios funkcinės zonos:</p> <ul style="list-style-type: none"> <li>• Bendro naudojimo erdvių, želdynų;</li> <li>• Inžinerinės infrastruktūros koridorių;</li> <li>• Centro zona.</li> </ul> 	Patikslintos funkcinių zonų ribos, atskirųjų želdynų ribos (pagal esamų sklypų ribas bei smulkesnį brėžinio mastelį, esamą realią situaciją).	<p>Panevėžio miesto savivaldybės administracija</p> <p>Teritorijų planavimo ir architektūros skyrius</p>	<p>Koreguojama.</p> <p>Koreguojama pagal Panevėžio miesto savivaldybės administracijos Teritorijų planavimo ir architektūros skyriaus specialistų pateiktas pastabas 2023-01-10 konsultacijos metu.</p> <p>Koreguojama pagal <i>Laisvos valstybinės žemės ir probleminių teritorijų Panevėžio mieste detalusis planas. Planuojama teritorija Nr. 4</i> sprendinius.</p>

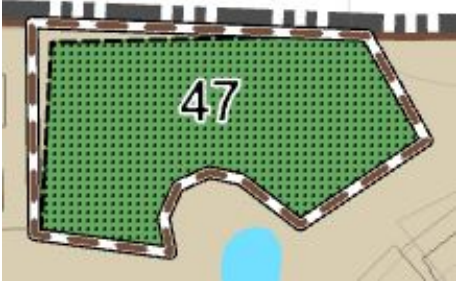
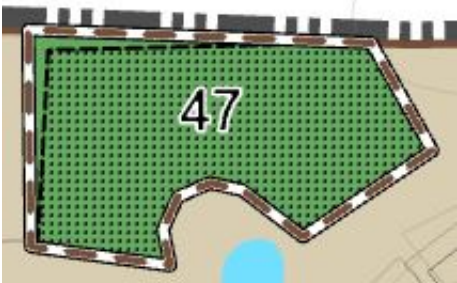

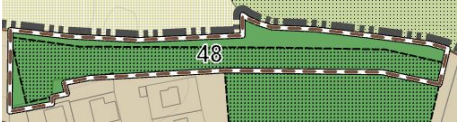
Korektūros Nr.	Adresas, vieta (esami BP sprendiniai) <b>ir Esamas sprendinys</b> (Funkcinės zonos pavadinimas, grafinės dalies schema)	Siūlomi BP sprendiniai (Funkcinės zonos pavadinimas, grafinės dalies schema)	Siūlymo aprašymas	Koregavimo iniciatorius	Įgyvendinimas
42	<p>Dalis T26 nagrinėjamos teritorijos. Vakarinėje miesto dalyje.</p> <p>Dominuojančios funkcinės zonos:</p> <ul style="list-style-type: none"> <li>• Rekreacinių miškų zona;</li> <li>• Gyvenamosios teritorijos (mažo užstatymo intensyvumo gyvenamosios).</li> </ul> 	<p>Dominuojančios funkcinės zonos:</p> <ul style="list-style-type: none"> <li>• Rekreacinių miškų zona.</li> </ul> 	<p>Patikslintos funkcinių zonų ribos (pagal esamų sklypų ribas bei smulkesnį brėžinio mastelį, esamą realią situaciją).</p>	<p>Panevėžio miesto savivaldybės administracija</p> <p>Teritorijų planavimo ir architektūros skyrius</p>	<p>Koreguojama.</p> <p>Koreguojama pagal Panevėžio miesto savivaldybės administracijos Teritorijų planavimo ir architektūros skyriaus specialistų pateiktas pastabas 2023-01-10 konsultacijos metu.</p>

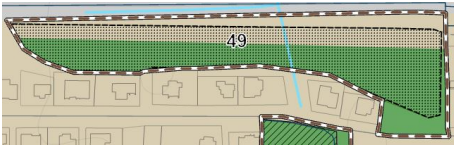

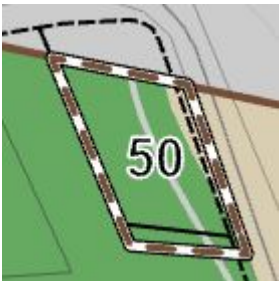

<b>Korektūros Nr.</b>	<b>Adresas, vieta</b> (esami BP sprendiniai) <b>ir Esamas sprendinys</b> (Funkcinės zonos pavadinimas, grafinės dalies schema)	<b>Siūlomi BP sprendiniai</b> (Funkcinės zonos pavadinimas, grafinės dalies schema)	<b>Siūlymo aprašymas</b>	<b>Koregavimo iniciatorius</b>	<b>Įgyvendinimas</b>
43	<p>Dalis T36 nagrinėjamos teritorijos. Pietrytinėje miesto dalyje.</p> <p>Dominuojančios funkcinės zonos:</p> <ul style="list-style-type: none"> <li>• Rekreacinių miškų zona;</li> <li>• Gyvenamosios teritorijos (mažo užstatymo intensyvumo gyvenamosios).</li> </ul> 	<p>Dominuojančios funkcinės zonos:</p> <ul style="list-style-type: none"> <li>• Rekreacinių miškų zona.</li> </ul> 	Patikslintos funkcinė zonų ribos (pagal esamų sklypų ribas bei smulkesnį brėžinio mastelį, esamą realią situaciją).	<p>Panevėžio miesto savivaldybės administracija</p> <p>Teritorijų planavimo ir architektūros skyrius</p>	<p>Koreguojama.</p> <p>Koreguojama pagal Panevėžio miesto savivaldybės administracijos Teritorijų planavimo ir architektūros skyriaus specialistų pateiktas pastabas 2023-01-10 konsultacijos metu.</p>

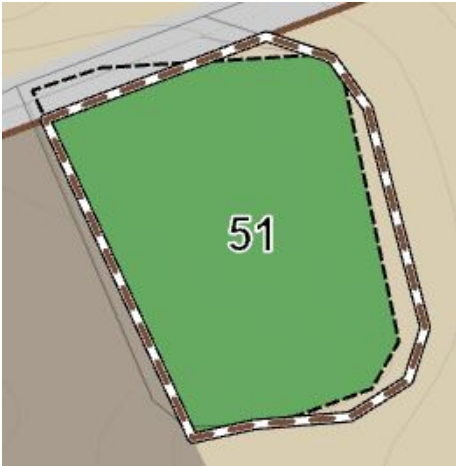
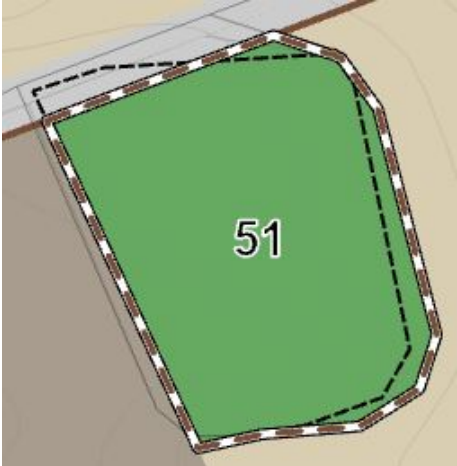
<b>Korektūros Nr.</b>	<b>Adresas, vieta</b> (esami BP sprendiniai) <b>ir Esamas sprendinys</b> (Funkcinės zonos pavadinimas, grafinės dalies schema)	<b>Siūlomi BP sprendiniai</b> (Funkcinės zonos pavadinimas, grafinės dalies schema)	<b>Siūlymo aprašymas</b>	<b>Koregavimo iniciatorius</b>	<b>Įgyvendinimas</b>
44	<p>Dalis T22 nagrinėjamos teritorijos. Šiaurinės-vakarinėje miesto dalyje.</p> <p>Dominuojančios funkcinės zonos:</p> <ul style="list-style-type: none"> <li>• Bendro naudojimo erdvių, želdynų;</li> <li>• Pramonės ir sandėliavimo zona.</li> </ul> 	<p>Dominuojančios funkcinės zonos:</p> <ul style="list-style-type: none"> <li>• Bendro naudojimo erdvių, želdynų.</li> </ul> 	Patikslintos funkcinių zonų ribos (pagal esamų sklypų ribas bei smulkesnį brėžinio mastelį, esamą realią situaciją).	<p>Panevėžio miesto savivaldybės administracija</p> <p>Teritorijų planavimo ir architektūros skyrius</p>	<p>Koreguojama.</p> <p>Koreguojama pagal Panevėžio miesto savivaldybės administracijos Teritorijų planavimo ir architektūros skyriaus specialistų pateiktas pastabas 2023-01-10 konsultacijos metu.</p>

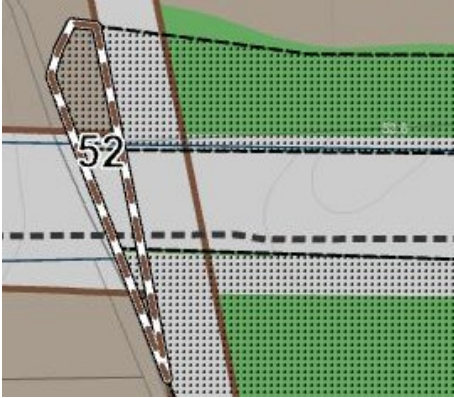
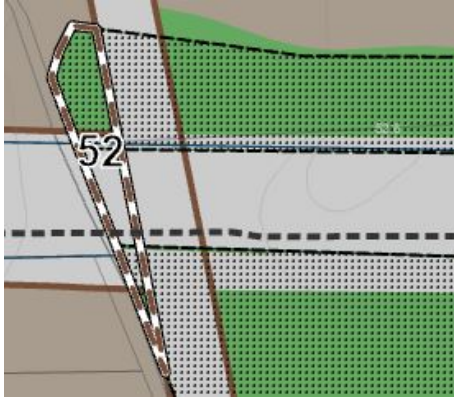
<b>Korektūros Nr.</b>	<b>Adresas, vieta</b> (esami BP sprendiniai) <b>ir Esamas sprendinys</b> (Funkcinės zonos pavadinimas, grafinės dalies schema)	<b>Siūlomi BP sprendiniai</b> (Funkcinės zonos pavadinimas, grafinės dalies schema)	<b>Siūlymo aprašymas</b>	<b>Koregavimo iniciatorius</b>	<b>Įgyvendinimas</b>
45	<p>Dalis T22 nagrinėjamos teritorijos. Šiaurinės-vakarinėje miesto dalyje.</p> <p>Dominuojančios funkcinės zonos:</p> <ul style="list-style-type: none"> <li>• Bendro naudojimo erdvių, želdynų;</li> <li>• Pramonės ir sandėliavimo zona.</li> </ul> 	<p>Dominuojančios funkcinės zonos:</p> <ul style="list-style-type: none"> <li>• Bendro naudojimo erdvių, želdynų;</li> </ul> 	<p>Patikslintos funkcinių zonų ribos, pažymėtos atskirųjų želdynų ribos (pagal esamų sklypų ribas, bei smulkesnį brėžinio mastelį, esamą realią situaciją).</p>	<p>Panevėžio miesto savivaldybės administracija</p> <p>Teritorijų planavimo ir architektūros skyrius</p>	<p>Koreguojama.</p> <p>Koreguojama pagal Panevėžio miesto savivaldybės administracijos Teritorijų planavimo ir architektūros skyriaus specialistų pateiktas pastabas 2023-01-10 konsultacijos metu.</p> <p>Koreguojama pagal <i>Laisvos valstybinės žemės ir probleminių teritorijų Panevėžio mieste detalusis planas. Planuojama teritorija Nr. 36</i> sprendinius.</p>

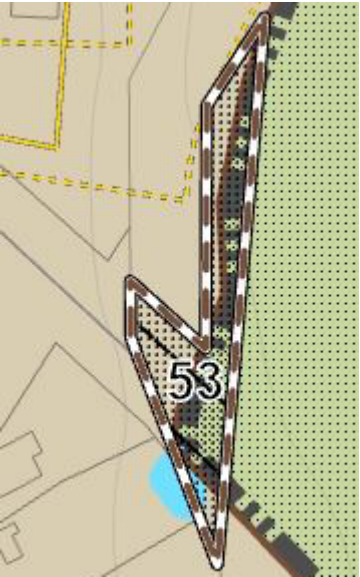
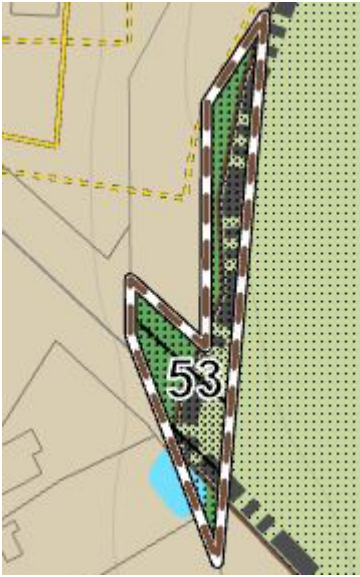
<b>Korektūros Nr.</b>	<b>Adresas, vieta</b> (esami BP sprendiniai) <b>ir Esamas sprendinys</b> (Funkcinės zonos pavadinimas, grafinės dalies schema)	<b>Siūlomi BP sprendiniai</b> (Funkcinės zonos pavadinimas, grafinės dalies schema)	<b>Siūlymo aprašymas</b>	<b>Koregavimo iniciatorius</b>	<b>Įgyvendinimas</b>
46	<p>Dalis T19 nagrinėjamos teritorijos. Šiaurinės-vakarinėje miesto dalyje.</p> <p>Dominuojančios funkcinės zonos:</p> <ul style="list-style-type: none"> <li>• Bendro naudojimo erdvių, želdynų;</li> <li>• Gyvenamosios teritorijos (mažo užstatymo intensyvumo gyvenamosios);</li> <li>• Inžinerinės infrastruktūros koridorių.</li> </ul> 	<p>Dominuojančios funkcinės zonos:</p> <ul style="list-style-type: none"> <li>• Bendro naudojimo erdvių, želdynų;</li> <li>• Gyvenamosios teritorijos (mažo užstatymo intensyvumo gyvenamosios);</li> <li>• Inžinerinės infrastruktūros koridorių.</li> </ul> 	Patikslintos funkcinių zonų ribos (pagal esamų sklypų ribas bei smulkesnį brėžinio mastelį, esamą realią situaciją).	<p>Panevėžio miesto savivaldybės administracija</p> <p>Teritorijų planavimo ir architektūros skyrius</p>	<p>Koreguojama.</p> <p>Koreguojama pagal Panevėžio miesto savivaldybės administracijos Teritorijų planavimo ir architektūros skyriaus specialistų pateiktas pastabas 2023-01-10 konsultacijos metu.</p>



<b>Korektūros Nr.</b>	<b>Adresas, vieta</b> (esami BP sprendiniai) <b>ir Esamas sprendinys</b> (Funkcinės zonos pavadinimas, grafinės dalies schema)	<b>Siūlomi BP sprendiniai</b> (Funkcinės zonos pavadinimas, grafinės dalies schema)	<b>Siūlymo aprašymas</b>	<b>Koregavimo iniciatorius</b>	<b>Įgyvendinimas</b>
47	<p>Dalis T18 nagrinėjamos teritorijos. Šiaurinėje miesto dalyje.</p> <p>Dominuojančios funkcinės zonos:</p> <ul style="list-style-type: none"> <li>• Bendro naudojimo erdvių, želdynų;</li> <li>• Gyvenamosios teritorijos (mažo užstatymo intensyvumo gyvenamosios).</li> </ul> 	<p>Dominuojančios funkcinės zonos:</p> <ul style="list-style-type: none"> <li>• Bendro naudojimo erdvių, želdynų.</li> </ul> 	Patikslintos funkcinių zonų ribos (pagal esamų sklypų ribas bei smulkesnį brėžinio mastelį, esamą realią situaciją).	<p>Panevėžio miesto savivaldybės administracija</p> <p>Teritorijų planavimo ir architektūros skyrius</p>	<p>Koreguojama.</p> <p>Koreguojama pagal Panevėžio miesto savivaldybės administracijos Teritorijų planavimo ir architektūros skyriaus specialistų pateiktas pastabas 2023-01-10 konsultacijos metu.</p>
48	<p>Dalis T18 nagrinėjamos teritorijos. Šiaurinėje miesto dalyje.</p> <p>Dominuojančios funkcinės zonos:</p> <ul style="list-style-type: none"> <li>• Bendro naudojimo erdvių, želdynų;</li> <li>• Gyvenamosios teritorijos (mažo užstatymo intensyvumo gyvenamosios).</li> </ul> 	<p>Dominuojančios funkcinės zonos:</p> <ul style="list-style-type: none"> <li>• Bendro naudojimo erdvių, želdynų.</li> </ul> 	Patikslintos funkcinių zonų ribos (pagal esamų sklypų ribas bei smulkesnį brėžinio mastelį, esamą realią situaciją).	<p>Panevėžio miesto savivaldybės administracija</p> <p>Teritorijų planavimo ir architektūros skyrius</p>	<p>Koreguojama.</p> <p>Koreguojama pagal Panevėžio miesto savivaldybės administracijos Teritorijų planavimo ir architektūros skyriaus specialistų pateiktas pastabas 2023-01-10 konsultacijos metu.</p>


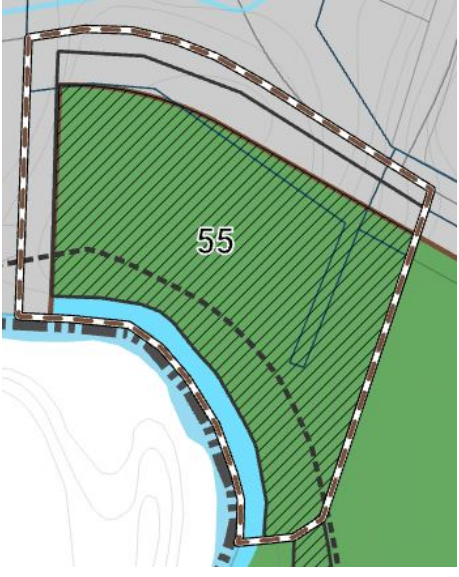
<b>Korektūros Nr.</b>	<b>Adresas, vieta</b> (esami BP sprendiniai) <b>ir Esamas sprendinys</b> (Funkcinės zonos pavadinimas, grafinės dalies schema)	<b>Siūlomi BP sprendiniai</b> (Funkcinės zonos pavadinimas, grafinės dalies schema)	<b>Siūlymo aprašymas</b>	<b>Koregavimo iniciatorius</b>	<b>Įgyvendinimas</b>
49	<p>Dalis T18 nagrinėjamos teritorijos. Šiaurinėje miesto dalyje.</p> <p>Dominuojančios funkcinės zonos:</p> <ul style="list-style-type: none"> <li>• Bendro naudojimo erdvių, želdynų;</li> <li>• Gyvenamosios teritorijos (mažo užstatymo intensyvumo gyvenamosios).</li> </ul> 	<p>Dominuojančios funkcinės zonos:</p> <ul style="list-style-type: none"> <li>• Bendro naudojimo erdvių, želdynų.</li> </ul> 	Patikslintos funkcinė zonų ribos (pagal esamų sklypų ribas bei smulkesnį brėžinio mastelį, esamą realią situaciją).	<p>Panevėžio miesto savivaldybės administracija</p> <p>Teritorijų planavimo ir architektūros skyrius</p>	<p>Koreguojama.</p> <p>Koreguojama pagal Panevėžio miesto savivaldybės administracijos Teritorijų planavimo ir architektūros skyriaus specialistų pateiktas pastabas 2023-01-10 konsultacijos metu.</p>
50	<p>Dalis T32 nagrinėjamos teritorijos. Pietinėje miesto dalyje.</p> <p>Dominuojančios funkcinės zonos:</p> <ul style="list-style-type: none"> <li>• Bendro naudojimo erdvių, želdynų;</li> <li>• Gyvenamosios teritorijos (vidutinio užstatymo intensyvumo gyvenamosios).</li> </ul> 	<p>Dominuojančios funkcinės zonos:</p> <ul style="list-style-type: none"> <li>• Bendro naudojimo erdvių, želdynų.</li> </ul> 	Patikslintos funkcinė zonų ribos (pagal esamų sklypų ribas bei smulkesnį brėžinio mastelį, esamą realią situaciją).	<p>Panevėžio miesto savivaldybės administracija</p> <p>Teritorijų planavimo ir architektūros skyrius</p>	<p>Koreguojama.</p> <p>Koreguojama pagal Panevėžio miesto savivaldybės administracijos Teritorijų planavimo ir architektūros skyriaus specialistų pateiktas pastabas 2023-01-10 konsultacijos metu.</p>



<b>Korektūros Nr.</b>	<b>Adresas, vieta</b> (esami BP sprendiniai) <b>ir Esamas sprendinys</b> (Funkcinės zonos pavadinimas, grafinės dalies schema)	<b>Siūlomi BP sprendiniai</b> (Funkcinės zonos pavadinimas, grafinės dalies schema)	<b>Siūlymo aprašymas</b>	<b>Koregavimo iniciatorius</b>	<b>Įgyvendinimas</b>
51	<p>Dalis T34 nagrinėjamos teritorijos. Pietinėje miesto dalyje.</p> <p>Dominuojančios funkcinės zonos:</p> <ul style="list-style-type: none"> <li>• Bendro naudojimo erdvių, želdynų;</li> <li>• Gyvenamosios teritorijos (mažo užstatymo intensyvumo gyvenamosios).</li> </ul> 	<p>Dominuojančios funkcinės zonos:</p> <ul style="list-style-type: none"> <li>• Bendro naudojimo erdvių, želdynų.</li> </ul> 	Patikslintos funkcinių zonų ribos (pagal esamų sklypų ribas bei smulkesnį brėžinio mastelį, esamą realią situaciją).	<p>Panevėžio miesto savivaldybės administracija</p> <p>Teritorijų planavimo ir architektūros skyrius</p>	<p>Koreguojama.</p> <p>Koreguojama pagal Panevėžio miesto savivaldybės administracijos Teritorijų planavimo ir architektūros skyriaus specialistų pateiktas pastabas 2023-01-10 konsultacijos metu.</p>

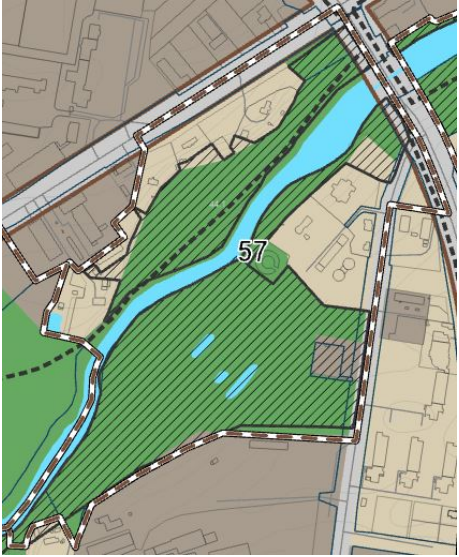
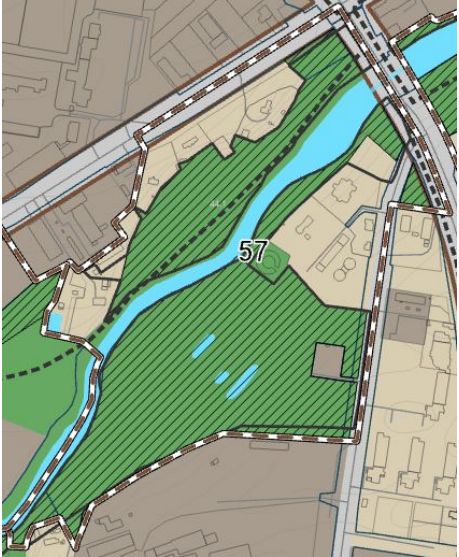
<b>Korektūros Nr.</b>	<b>Adresas, vieta</b> (esami BP sprendiniai) <b>ir Esamas sprendinys</b> (Funkcinės zonos pavadinimas, grafinės dalies schema)	<b>Siūlomi BP sprendiniai</b> (Funkcinės zonos pavadinimas, grafinės dalies schema)	<b>Siūlymo aprašymas</b>	<b>Koregavimo iniciatorius</b>	<b>Įgyvendinimas</b>
52	<p>Dalis T21 nagrinėjamos teritorijos. Šiaurinėje miesto dalyje.</p> <p>Dominuojančios funkcinės zonos:</p> <ul style="list-style-type: none"> <li>• Pramonės ir sandėliavimo zona.</li> </ul> 	<p>Dominuojančios funkcinės zonos:</p> <ul style="list-style-type: none"> <li>• Bendro naudojimo erdvių, želdynų.</li> </ul> 	Patikslintos funkcinių zonų ribos (pagal esamų sklypų ribas bei smulkesnį brėžinio mastelį, esamą realią situaciją).	<p>Panevėžio miesto savivaldybės administracija</p> <p>Teritorijų planavimo ir architektūros skyrius</p>	<p>Koreguojama.</p> <p>Koreguojama pagal Panevėžio miesto savivaldybės administracijos Teritorijų planavimo ir architektūros skyriaus specialistų pateiktas pastabas 2023-01-10 konsultacijos metu.</p>


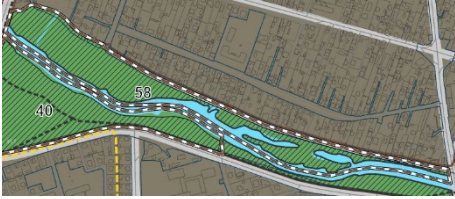
<b>Korektūros Nr.</b>	<b>Adresas, vieta</b> (esami BP sprendiniai) <b>ir Esamas sprendinys</b> (Funkcinės zonos pavadinimas, grafinės dalies schema)	<b>Siūlomi BP sprendiniai</b> (Funkcinės zonos pavadinimas, grafinės dalies schema)	<b>Siūlymo aprašymas</b>	<b>Koregavimo iniciatorius</b>	<b>Įgyvendinimas</b>
53	<p>Dalis T9 nagrinėjamos teritorijos. Pietrytinėje miesto dalyje.</p> <p>Dominuojančios funkcinės zonos:</p> <ul style="list-style-type: none"> <li>Gyvenamosios teritorijos (mažo užstatymo intensyvumo gyvenamosios).</li> </ul> 	<p>Dominuojančios funkcinės zonos:</p> <ul style="list-style-type: none"> <li>Bendro naudojimo erdvių, želdynų.</li> </ul> 	Patikslintos funkcinių zonų ribos (pagal esamų sklypų ribas bei smulkesnį brėžinio mastelį, esamą realią situaciją).	<p>Panevėžio miesto savivaldybės administracija</p> <p>Teritorijų planavimo ir architektūros skyrius</p>	<p>Koreguojama.</p> <p>Koreguojama pagal Panevėžio miesto savivaldybės administracijos Teritorijų planavimo ir architektūros skyriaus specialistų pateiktas pastabas 2023-01-10 konsultacijos metu.</p>

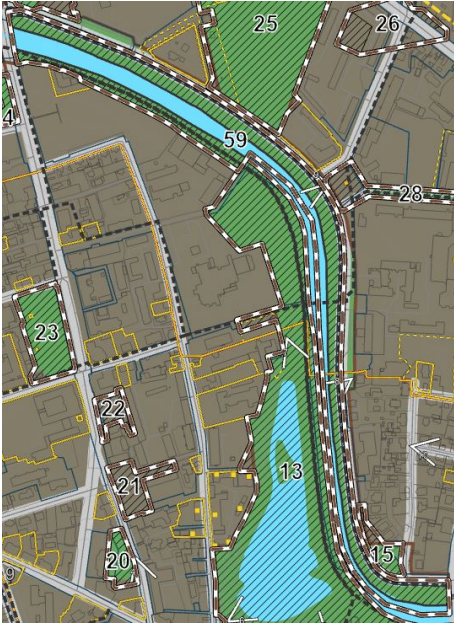

Korektūros Nr.	Adresas, vieta (esami BP sprendiniai) <b>ir Esamas sprendinys</b> (Funkcinės zonos pavadinimas, grafinės dalies schema)	Siūlomi BP sprendiniai (Funkcinės zonos pavadinimas, grafinės dalies schema)	Siūlymo aprašymas	Koregavimo iniciatorius	Įgyvendinimas
54	<p>Dalis T26 nagrinėjamos teritorijos. Vakarinėje miesto dalyje.</p> <p>Dominuojančios funkcinės zonos:</p> <ul style="list-style-type: none"> <li>• Bendro naudojimo erdvių, želdynų;</li> <li>• Gyvenamosios teritorijos (mažo užstatymo intensyvumo gyvenamosios);</li> <li>• Specializuotų kompleksų;</li> <li>• Inžinerinės infrastruktūros koridorių.</li> </ul> 	<p>Dalis T26 nagrinėjamos teritorijos. Vakarinėje miesto dalyje.</p> <p>Dominuojančios funkcinės zonos:</p> <ul style="list-style-type: none"> <li>• Bendro naudojimo erdvių, želdynų;</li> <li>• Gyvenamosios teritorijos (mažo užstatymo intensyvumo gyvenamosios);</li> <li>• Specializuotų kompleksų;</li> <li>• Inžinerinės infrastruktūros koridorių.</li> </ul> 	<p>Patikslintos funkcinių zonų ribos, atskirųjų želdynų ribos (pagal esamų sklypų ribas, Nevėžio pakrantės sklypus, bei smulkesnį brėžinio mastelį, esamą realią situaciją).</p>	<p>Panevėžio miesto savivaldybės administracija</p> <p>Teritorijų planavimo ir architektūros skyrius</p>	<p>Koreguojama.</p> <p>Koreguojama pagal Panevėžio miesto savivaldybės administracijos Teritorijų planavimo ir architektūros skyriaus specialistų pateiktas pastabas 2023-01-10 konsultacijos metu.</p>

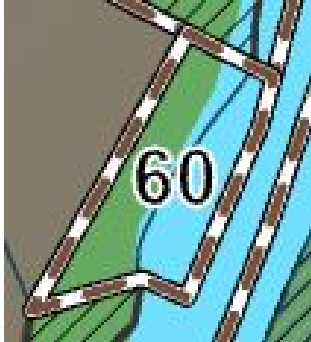
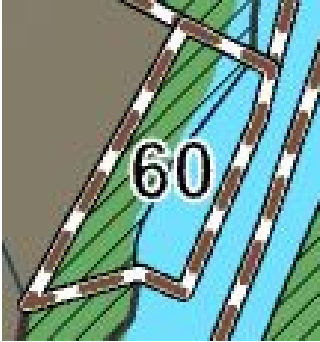
<b>Korektūros Nr.</b>	<b>Adresas, vieta</b> (esami BP sprendiniai) <b>ir Esamas sprendinys</b> (Funkcinės zonos pavadinimas, grafinės dalies schema)	<b>Siūlomi BP sprendiniai</b> (Funkcinės zonos pavadinimas, grafinės dalies schema)	<b>Siūlymo aprašymas</b>	<b>Koregavimo iniciatorius</b>	<b>Įgyvendinimas</b>
55	<p>Dalis T27 nagrinėjamos teritorijos. Vakarinėje miesto dalyje.</p> <p>Dominuojančios funkcinės zonos:</p> <ul style="list-style-type: none"> <li>• Bendro naudojimo erdvių, želdynų;</li> <li>• Inžinerinės infrastruktūros koridorių.</li> </ul> 	<p>Dominuojančios funkcinės zonos:</p> <ul style="list-style-type: none"> <li>• Bendro naudojimo erdvių, želdynų;</li> <li>• Inžinerinės infrastruktūros koridorių.</li> </ul> 	<p>Patikslintos funkcinių zonų ribos, atskirųjų želdynų ribos (pagal esamų sklypų ribas, Nevėžio pakrantės sklypus, bei smulkesnį brėžinio mastelį, esamą realią situaciją).</p>	<p>Panevėžio miesto savivaldybės administracija</p> <p>Teritorijų planavimo ir architektūros skyrius</p>	<p>Koreguojama.</p> <p>Koreguojama pagal Panevėžio miesto savivaldybės administracijos Teritorijų planavimo ir architektūros skyriaus specialistų pateiktas pastabas 2023-01-10 konsultacijos metu.</p>

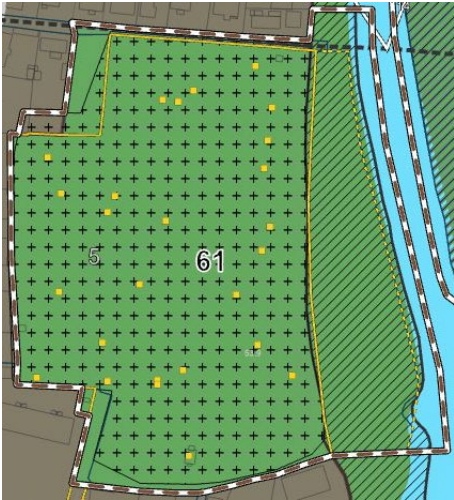
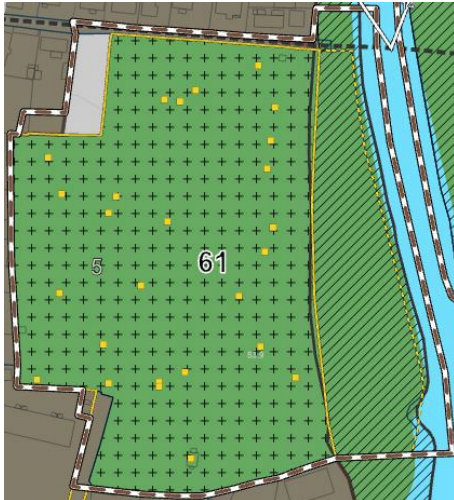
Korektūros Nr.	Adresas, vieta (esami BP sprendiniai) <b>ir Esamas sprendinys</b> (Funkcinės zonos pavadinimas, grafinės dalies schema)	Siūlomi BP sprendiniai (Funkcinės zonos pavadinimas, grafinės dalies schema)	Siūlymo aprašymas	Koregavimo iniciatorius	Įgyvendinimas
56	<p>Dalis T27 nagrinėjamos teritorijos. Vakarinėje miesto dalyje.</p> <p>Dominuojančios funkcinės zonos:</p> <ul style="list-style-type: none"> <li>• Bendro naudojimo erdvių, želdynų;</li> <li>• Inžinerinės infrastruktūros koridorių.</li> </ul> 	<p>Dominuojančios funkcinės zonos:</p> <ul style="list-style-type: none"> <li>• Bendro naudojimo erdvių, želdynų;</li> <li>• Inžinerinės infrastruktūros koridorių.</li> </ul> 	<p>Patikslintos funkcinių zonų ribos, atskirųjų želdynų ribos (pagal esamų sklypų ribas, Nevėžio pakrantės sklypus, bei smulkesnį brėžinio mastelį, esamą realią situaciją).</p>	<p>Panevėžio miesto savivaldybės administracija</p> <p>Teritorijų planavimo ir architektūros skyrius</p>	<p>Koreguojama.</p> <p>Koreguojama pagal Panevėžio miesto savivaldybės administracijos Teritorijų planavimo ir architektūros skyriaus specialistų pateiktas pastabas 2023-01-10 konsultacijos metu.</p>

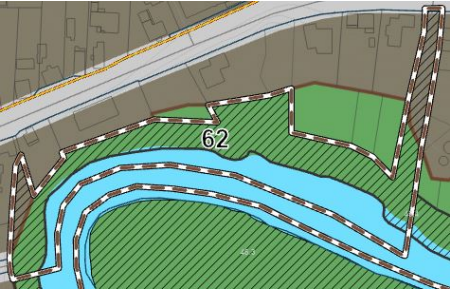
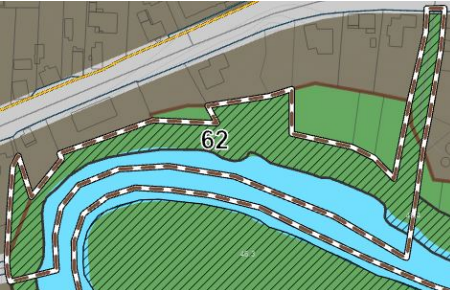
<b>Korektūros Nr.</b>	<b>Adresas, vieta</b> (esami BP sprendiniai) <b>ir Esamas sprendinys</b> (Funkcinės zonos pavadinimas, grafinės dalies schema)	<b>Siūlomi BP sprendiniai</b> (Funkcinės zonos pavadinimas, grafinės dalies schema)	<b>Siūlymo aprašymas</b>	<b>Koregavimo iniciatorius</b>	<b>Įgyvendinimas</b>
57	<p>Dalis T27 nagrinėjamos teritorijos. Vakarinėje miesto dalyje.</p> <p>Dominuojančios funkcinės zonos:</p> <ul style="list-style-type: none"> <li>• Bendro naudojimo erdvių, želdynų;</li> <li>• Gyvenamosios teritorijos (mažo užstatymo intensyvumo gyvenamosios);</li> <li>• Gyvenamosios teritorijos (intensyvaus užstatymo gyvenamosios);</li> <li>• Inžinerinės infrastruktūros zona;</li> <li>• Inžinerinės infrastruktūros koridorių.</li> </ul> 	<p>Dominuojančios funkcinės zonos:</p> <ul style="list-style-type: none"> <li>• Bendro naudojimo erdvių, želdynų;</li> <li>• Gyvenamosios teritorijos (mažo užstatymo intensyvumo gyvenamosios);</li> <li>• Inžinerinės infrastruktūros zona;</li> <li>• Inžinerinės infrastruktūros koridorių.</li> </ul> 	Patikslintos funkcinių zonų ribos, atskirųjų želdynų ribos (pagal esamų sklypų ribas, Nevėžio pakrantės sklypus, bei smulkesnį brėžinio mastelį, esamą realią situaciją).	<p>Panevėžio miesto savivaldybės administracija</p> <p>Teritorijų planavimo ir architektūros skyrius</p>	<p>Koreguojama.</p> <p>Koreguojama pagal Panevėžio miesto savivaldybės administracijos Teritorijų planavimo ir architektūros skyriaus specialistų pateiktas pastabas 2023-01-10 konsultacijos metu.</p> <p>Koreguojama pagal <i>Laisvos valstybinės žemės ir probleminių teritorijų Panevėžio mieste detalusis planas. Planuojama teritorija Nr. 3</i> sprendinius, bei pagal <i>Laisvos valstybinės žemės ir probleminių teritorijų Panevėžio mieste detalusis planas. Planuojama teritorija Nr.30</i> sprendinius.</p>

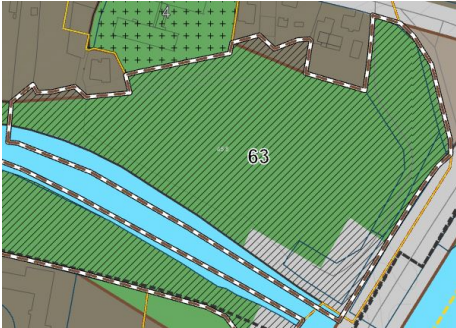

<b>Korektūros Nr.</b>	<b>Adresas, vieta</b> (esami BP sprendiniai) <b>ir Esamas sprendinys</b> (Funkcinės zonos pavadinimas, grafinės dalies schema)	<b>Siūlomi BP sprendiniai</b> (Funkcinės zonos pavadinimas, grafinės dalies schema)	<b>Siūlymo aprašymas</b>	<b>Koregavimo iniciatorius</b>	<b>Įgyvendinimas</b>
58	<p>Dalis T1 nagrinėjamos teritorijos. Centrinėje miesto dalyje.</p> <p>Dominuojančios funkcinės zonos:</p> <ul style="list-style-type: none"> <li>• Bendro naudojimo erdvių, želdynų;</li> <li>• Inžinerinės infrastruktūros koridorių.</li> </ul> 	<p>Dominuojančios funkcinės zonos:</p> <ul style="list-style-type: none"> <li>• Bendro naudojimo erdvių, želdynų;</li> <li>• Inžinerinės infrastruktūros koridorių.</li> </ul> 	<p>Patikslintos funkcinių zonų ribos, atskirųjų želdynų ribos (pagal esamų sklypų ribas, Nevėžio pakrantės sklypus, bei smulkesnį brėžinio mastelį, esamą realią situaciją).</p>	<p>Panevėžio miesto savivaldybės administracija</p> <p>Teritorijų planavimo ir architektūros skyrius</p>	<p>Koreguojama.</p> <p>Koreguojama pagal Panevėžio miesto savivaldybės administracijos Teritorijų planavimo ir architektūros skyriaus specialistų pateiktas pastabas 2023-01-10 konsultacijos metu.</p>

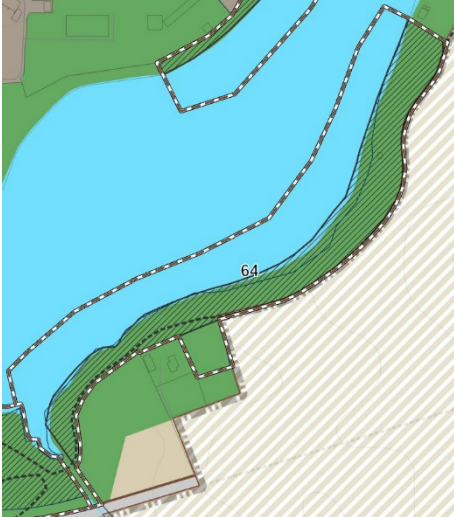
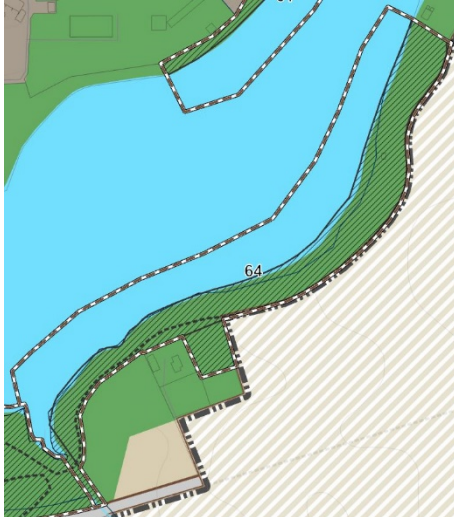
Korektūros Nr.	Adresas, vieta (esami BP sprendiniai) <b>ir Esamas sprendinys</b> (Funkcinės zonos pavadinimas, grafinės dalies schema)	Siūlomi BP sprendiniai (Funkcinės zonos pavadinimas, grafinės dalies schema)	Siūlymo aprašymas	Koregavimo iniciatorius	Įgyvendinimas
59	<p>Dalis T1 nagrinėjamos teritorijos. Centrinėje miesto dalyje.</p> <p>Dominuojančios funkcinės zonos:</p> <ul style="list-style-type: none"> <li>• Bendro naudojimo erdvių, želdynų;</li> <li>• Inžinerinės infrastruktūros koridorių.</li> </ul> 	<p>Dominuojančios funkcinės zonos:</p> <ul style="list-style-type: none"> <li>• Bendro naudojimo erdvių, želdynų;</li> <li>• Inžinerinės infrastruktūros koridorių.</li> </ul> 	<p>Patikslintos funkcinių zonų ribos, atskirųjų želdynų ribos (pagal esamų sklypų ribas, Nevėžio pakrantės sklypus, bei smulkesnį brėžinio mastelį, esamą realią situaciją).</p>	<p>Panevėžio miesto savivaldybės administracija</p> <p>Teritorijų planavimo ir architektūros skyrius</p>	<p>Koreguojama.</p> <p>Koreguojama pagal Panevėžio miesto savivaldybės administracijos Teritorijų planavimo ir architektūros skyriaus specialistų pateiktas pastabas 2023-01-10 konsultacijos metu.</p>

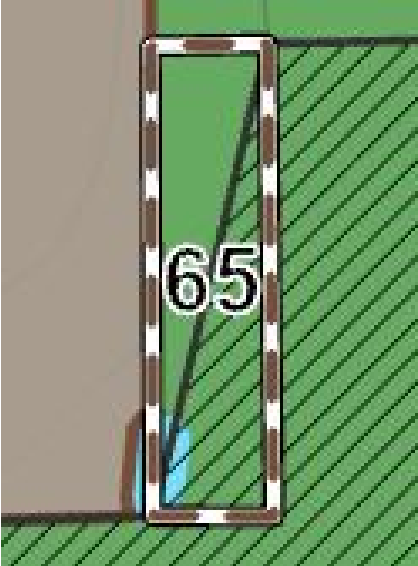
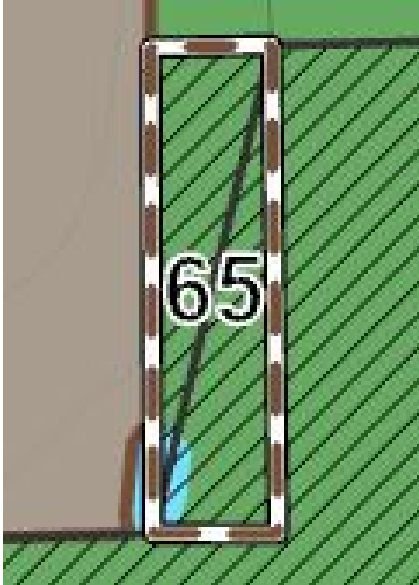
<b>Korektūros Nr.</b>	<b>Adresas, vieta</b> (esami BP sprendiniai) <b>ir Esamas sprendinys</b> (Funkcinės zonos pavadinimas, grafinės dalies schema)	<b>Siūlomi BP sprendiniai</b> (Funkcinės zonos pavadinimas, grafinės dalies schema)	<b>Siūlymo aprašymas</b>	<b>Koregavimo iniciatorius</b>	<b>Įgyvendinimas</b>
60	<p>Dalis T2 nagrinėjamos teritorijos. Centrinėje miesto dalyje.</p> <p>Dominuojančios funkcinės zonos:</p> <ul style="list-style-type: none"> <li>• Bendro naudojimo erdvių, želdynų.</li> </ul> 	<p>Dominuojančios funkcinės zonos:</p> <ul style="list-style-type: none"> <li>• Bendro naudojimo erdvių, želdynų.</li> </ul> 	<p>Patikslintos funkcinių zonų ribos, pažymėtos atskirųjų želdynų ribos (pagal esamų sklypų ribas, Nevėžio pakrantės sklypus, bei smulkesnį brėžinio mastelį, esamą realią situaciją).</p>	<p>Panevėžio miesto savivaldybės administracija</p> <p>Teritorijų planavimo ir architektūros skyrius</p>	<p>Koreguojama.</p> <p>Koreguojama pagal Panevėžio miesto savivaldybės administracijos Teritorijų planavimo ir architektūros skyriaus specialistų pateiktas pastabas 2023-01-10 konsultacijos metu.</p>


Korektūros Nr.	Adresas, vieta (esami BP sprendiniai) <b>ir Esamas sprendinys</b> (Funkcinės zonos pavadinimas, grafinės dalies schema)	Siūlomi BP sprendiniai (Funkcinės zonos pavadinimas, grafinės dalies schema)	Siūlymo aprašymas	Koregavimo iniciatorius	Įgyvendinimas
61	<p>Dalis T2 nagrinėjamos teritorijos. Centrinėje miesto dalyje.</p> <p>Dominuojančios funkcinės zonos:</p> <ul style="list-style-type: none"> <li>• Bendro naudojimo erdvių, želdynų;</li> <li>• Centro zona.</li> <li>•</li> </ul> 	<p>Dominuojančios funkcinės zonos:</p> <ul style="list-style-type: none"> <li>• Bendro naudojimo erdvių, želdynų;</li> <li>• Inžinerinės infrastruktūros koridorių.</li> <li>• Centro zona.</li> </ul> 	<p>Patikslintos funkcinių zonų ribos, kapinių ribos, atskirųjų želdynų ribos (pagal esamų sklypų ribas, Nevėžio pakrantės sklypus, bei smulkesnį brėžinio mastelį, esamą realią situaciją).</p>	<p>Panevėžio miesto savivaldybės administracija</p> <p>Teritorijų planavimo ir architektūros skyrius</p>	<p>Koreguojama.</p> <p>Koreguojama pagal Panevėžio miesto savivaldybės administracijos Teritorijų planavimo ir architektūros skyriaus specialistų pateiktas pastabas 2023-01-10 konsultacijos metu.</p> <p>Koreguojama pagal <i>Laisvos valstybinės žemės ir probleminių teritorijų Panevėžio mieste detalusis planas. Planuojama teritorija Nr. 21</i> sprendinius.</p>

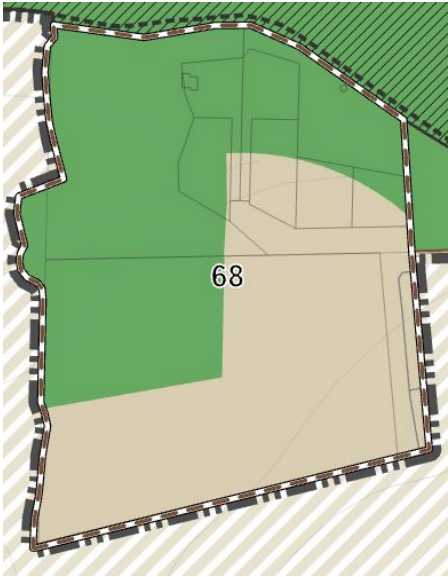

<b>Korektūros Nr.</b>	<b>Adresas, vieta</b> (esami BP sprendiniai) <b>ir Esamas sprendinys</b> (Funkcinės zonos pavadinimas, grafinės dalies schema)	<b>Siūlomi BP sprendiniai</b> (Funkcinės zonos pavadinimas, grafinės dalies schema)	<b>Siūlymo aprašymas</b>	<b>Koregavimo iniciatorius</b>	<b>Įgyvendinimas</b>
62	<p>Dalis T2 nagrinėjamos teritorijos. Centrinėje miesto dalyje.</p> <p>Dominuojančios funkcinės zonos:</p> <ul style="list-style-type: none"> <li>• Bendro naudojimo erdvių, želdynų;</li> <li>• Centro zona.</li> </ul> 	<p>Dominuojančios funkcinės zonos:</p> <ul style="list-style-type: none"> <li>• Bendro naudojimo erdvių, želdynų;</li> <li>• Centro zona.</li> </ul> 	<p>Patikslintos funkcinių zonų ribos, atskirųjų želdynų ribos (pagal esamų sklypų ribas, Nevėžio pakrantės sklypus, bei smulkesnį brėžinio mastelį, esamą realią situaciją).</p>	<p>Panevėžio miesto savivaldybės administracija</p> <p>Teritorijų planavimo ir architektūros skyrius</p>	<p>Koreguojama.</p> <p>Koreguojama pagal Panevėžio miesto savivaldybės administracijos Teritorijų planavimo ir architektūros skyriaus specialistų pateiktas pastabas 2023-01-10 konsultacijos metu.</p>

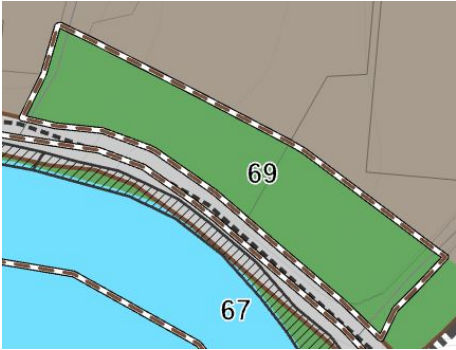

<b>Korektūros Nr.</b>	<b>Adresas, vieta</b> (esami BP sprendiniai) <b>ir Esamas sprendinys</b> (Funkcinės zonos pavadinimas, grafinės dalies schema)	<b>Siūlomi BP sprendiniai</b> (Funkcinės zonos pavadinimas, grafinės dalies schema)	<b>Siūlymo aprašymas</b>	<b>Koregavimo iniciatorius</b>	<b>Įgyvendinimas</b>
63	<p>Dalis T2 nagrinėjamos teritorijos. Centrinėje miesto dalyje.</p> <p>Dominuojančios funkcinės zonos:</p> <ul style="list-style-type: none"> <li>• Bendro naudojimo erdvių, želdynų;</li> <li>• Inžinerinės infrastruktūros koridorių;</li> <li>• Centro zona.</li> </ul> 	<p>Dominuojančios funkcinės zonos:</p> <ul style="list-style-type: none"> <li>• Bendro naudojimo erdvių, želdynų;</li> <li>• Inžinerinės infrastruktūros koridorių;</li> <li>• Centro zona.</li> </ul> 	<p>Patikslintos funkcinių zonų ribos, atskirųjų želdynų ribos (pagal esamų sklypų ribas, Nevėžio pakrantės sklypus, bei smulkesnį brėžinio mastelį, esamą realią situaciją).</p>	<p>Panevėžio miesto savivaldybės administracija</p> <p>Teritorijų planavimo ir architektūros skyrius</p>	<p>Koreguojama.</p> <p>Koreguojama pagal Panevėžio miesto savivaldybės administracijos Teritorijų planavimo ir architektūros skyriaus specialistų pateiktas pastabas 2023-01-10 konsultacijos metu.</p>

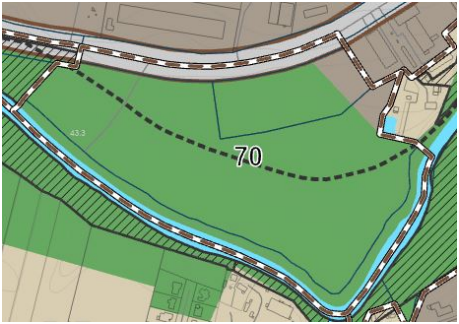
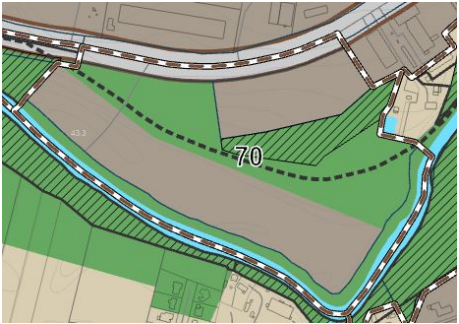
<b>Korektūros Nr.</b>	<b>Adresas, vieta</b> (esami BP sprendiniai) <b>ir Esamas sprendinys</b> (Funkcinės zonos pavadinimas, grafinės dalies schema)	<b>Siūlomi BP sprendiniai</b> (Funkcinės zonos pavadinimas, grafinės dalies schema)	<b>Siūlymo aprašymas</b>	<b>Koregavimo iniciatorius</b>	<b>Įgyvendinimas</b>
64	<p>Dalis T10 nagrinėjamos teritorijos. Vakarinėje miesto dalyje.</p> <p>Dominuojančios funkcinės zonos:</p> <ul style="list-style-type: none"> <li>• Bendro naudojimo erdvių, želdynų.</li> </ul> 	<p>Dominuojančios funkcinės zonos:</p> <ul style="list-style-type: none"> <li>• Bendro naudojimo erdvių, želdynų.</li> </ul> 	<p>Patikslintos funkcinių zonų ribos, atskirųjų želdynų ribos (pagal esamų sklypų ribas, Nevėžio pakrantės sklypus, bei smulkesnį brėžinio mastelį, esamą realią situaciją).</p>	<p>Panevėžio miesto savivaldybės administracija</p> <p>Teritorijų planavimo ir architektūros skyrius</p>	<p>Koreguojama.</p> <p>Koreguojama pagal Panevėžio miesto savivaldybės administracijos Teritorijų planavimo ir architektūros skyriaus specialistų pateiktas pastabas 2023-01-10 konsultacijos metu.</p>

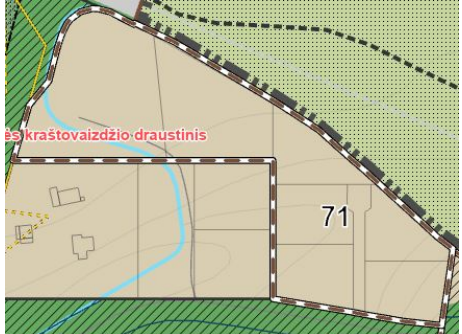

<b>Korektūros Nr.</b>	<b>Adresas, vieta</b> (esami BP sprendiniai) <b>ir Esamas sprendinys</b> (Funkcinės zonos pavadinimas, grafinės dalies schema)	<b>Siūlomi BP sprendiniai</b> (Funkcinės zonos pavadinimas, grafinės dalies schema)	<b>Siūlymo aprašymas</b>	<b>Koregavimo iniciatorius</b>	<b>Įgyvendinimas</b>
65	<p>Dalis T10 nagrinėjamos teritorijos. Vakarinėje miesto dalyje.</p> <p>Dominuojančios funkcinės zonos:</p> <ul style="list-style-type: none"> <li>• Bendro naudojimo erdvių, želdynų.</li> </ul> 	<p>Dominuojančios funkcinės zonos:</p> <ul style="list-style-type: none"> <li>• Bendro naudojimo erdvių, želdynų.</li> </ul> 	<p>Patikslintos funkcinių zonų ribos, atskirųjų želdynų ribos (pagal esamų sklypų ribas, Nevėžio pakrantės sklypus, bei smulkesnį brėžinio mastelį, esamą realią situaciją).</p>	<p>Panevėžio miesto savivaldybės administracija</p> <p>Teritorijų planavimo ir architektūros skyrius</p>	<p>Koreguojama.</p> <p>Koreguojama pagal Panevėžio miesto savivaldybės administracijos Teritorijų planavimo ir architektūros skyriaus specialistų pateiktas pastabas 2023-01-10 konsultacijos metu.</p>

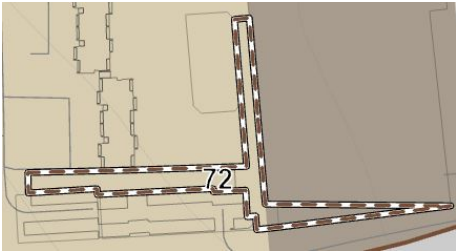



<b>Korektūros Nr.</b>	<b>Adresas, vieta</b> (esami BP sprendiniai) <b>ir Esamas sprendinys</b> (Funkcinės zonos pavadinimas, grafinės dalies schema)	<b>Siūlomi BP sprendiniai</b> (Funkcinės zonos pavadinimas, grafinės dalies schema)	<b>Siūlymo aprašymas</b>	<b>Koregavimo iniciatorius</b>	<b>Įgyvendinimas</b>
67	<p>Dalis <b>T10</b> nagrinėjamos teritorijos. Vakarinėje miesto dalyje.</p> <p>Dominuojančios funkcinės zonos:</p> <ul style="list-style-type: none"> <li>• Bendro naudojimo erdvių, želdynų;</li> <li>• Inžinerinės infrastruktūros koridorių.</li> </ul> 	<p>Dominuojančios funkcinės zonos:</p> <ul style="list-style-type: none"> <li>• Bendro naudojimo erdvių, želdynų;</li> <li>• Inžinerinės infrastruktūros koridorių.</li> </ul> 	<p>Patikslintos funkcinių zonų ribos, atskirųjų želdynų ribos (pagal esamų sklypų ribas, Nevėžio pakrantės sklypus, bei smulkesnį brėžinio mastelį, esamą realią situaciją).</p>	<p>Panevėžio miesto savivaldybės administracija</p> <p>Teritorijų planavimo ir architektūros skyrius</p>	<p>Koreguojama.</p> <p>Koreguojama pagal Panevėžio miesto savivaldybės administracijos Teritorijų planavimo ir architektūros skyriaus specialistų pateiktas pastabas 2023-01-10 konsultacijos metu.</p>



Korektūros Nr.	Adresas, vieta (esami BP sprendiniai) <b>ir Esamas sprendinys</b> (Funkcinės zonos pavadinimas, grafinės dalies schema)	Siūlomi BP sprendiniai (Funkcinės zonos pavadinimas, grafinės dalies schema)	Siūlymo aprašymas	Koregavimo iniciatorius	Įgyvendinimas
68	<p>Dalis T10 nagrinėjamos teritorijos. Rytinėje miesto dalyje.</p> <p>Dominuojančios funkcinės zonos:</p> <ul style="list-style-type: none"> <li>• Bendro naudojimo erdvių, želdynų;</li> <li>• Gyvenamosios teritorijos (mažo užstatymo intensyvumo gyvenamosios).</li> </ul> 	<p>Dominuojančios funkcinės zonos:</p> <ul style="list-style-type: none"> <li>• Bendro naudojimo erdvių, želdynų;</li> <li>• Gyvenamosios teritorijos (mažo užstatymo intensyvumo gyvenamosios);</li> <li>• Inžinerinės infrastruktūros koridorių.</li> </ul> 	Patikslintos funkcinių zonų ribos, pažymėtos atskirųjų želdynų ribos (pagal esamų sklypų ribas, bei smulkesnį brėžinio mastelį, esamą realią situaciją).	<p>Panevėžio miesto savivaldybės administracija</p> <p>Teritorijų planavimo ir architektūros skyrius</p>	<p>Koreguojama.</p> <p>Koreguojama pagal Panevėžio miesto savivaldybės administracijos Teritorijų planavimo ir architektūros skyriaus specialistų pateiktas pastabas 2023-01-10 konsultacijos metu.</p> <p>Koreguojama pagal „Teritorijos (ribojamos Panevėžio miesto administracinės ribos ir Nevėžio upės) detaliojo plano“ sprendinius.</p>



<b>Korektūros Nr.</b>	<b>Adresas, vieta</b> (esami BP sprendiniai) <b>ir Esamas sprendinys</b> (Funkcinės zonos pavadinimas, grafinės dalies schema)	<b>Siūlomi BP sprendiniai</b> (Funkcinės zonos pavadinimas, grafinės dalies schema)	<b>Siūlymo aprašymas</b>	<b>Koregavimo iniciatorius</b>	<b>Įgyvendinimas</b>
69	<p>Dalis T12 nagrinėjamos teritorijos. Rytinėje miesto dalyje.</p> <p>Dominuojančios funkcinės zonos:</p> <ul style="list-style-type: none"> <li>• Bendro naudojimo erdvių, želdynų;</li> </ul> 	<p>Dominuojančios funkcinės zonos:</p> <ul style="list-style-type: none"> <li>• Bendro naudojimo erdvių, želdynų;</li> <li>• Inžinerinės infrastruktūros koridorių.</li> </ul> 	<p>Patikslintos funkcinių zonų ribos, pažymėtos atskirųjų želdynų ribos (pagal esamų sklypų ribas, bei smulkesnį brėžinio mastelį, esamą realią situaciją).</p>	<p>Panevėžio miesto savivaldybės administracija</p> <p>Teritorijų planavimo ir architektūros skyrius</p>	<p>Koreguojama.</p> <p>Koreguojama pagal Panevėžio miesto savivaldybės administracijos Teritorijų planavimo ir architektūros skyriaus specialistų pateiktas pastabas 2023-01-10 konsultacijos metu.</p> <p>Koreguojama pagal <i>Detaliųjų planų „Teritorijos (Tinklų g. 35A, 35B, 35R, Panevėžys) detalusis planas“ ir „Teritorijos tinklų gatvės detalaus išplanavimo projektas“ keitimo sprendinius.</i></p>

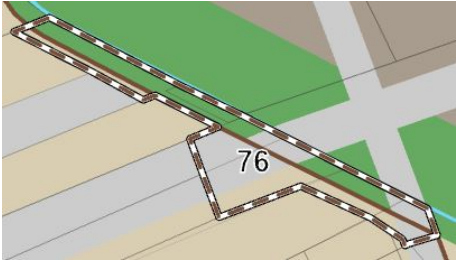
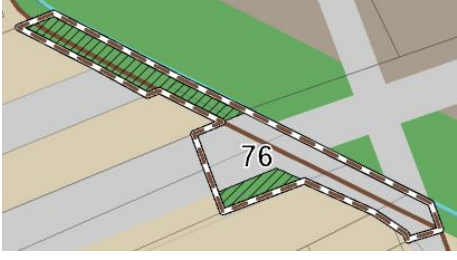


<b>Korektūros Nr.</b>	<b>Adresas, vieta</b> (esami BP sprendiniai) <b>ir Esamas sprendinys</b> (Funkcinės zonos pavadinimas, grafinės dalies schema)	<b>Siūlomi BP sprendiniai</b> (Funkcinės zonos pavadinimas, grafinės dalies schema)	<b>Siūlymo aprašymas</b>	<b>Koregavimo iniciatorius</b>	<b>Įgyvendinimas</b>
70	<p>Dalis T27 nagrinėjamos teritorijos. Vakarinėje miesto dalyje.</p> <p>Dominuojančios funkcinės zonos:</p> <ul style="list-style-type: none"> <li>• Bendro naudojimo erdvių, želdynų;</li> <li>• Inžinerinės infrastruktūros zona;</li> <li>• Inžinerinės infrastruktūros koridorių.</li> </ul> 	<p>Dominuojančios funkcinės zonos:</p> <ul style="list-style-type: none"> <li>• Specializuotų kompleksų zona;</li> <li>• Bendro naudojimo erdvių, želdynų;</li> <li>• Inžinerinės infrastruktūros koridorių.</li> </ul> 	Patikslintos funkcinių zonų ribos, pažymėtos atskirųjų želdynų ribos (pagal esamų sklypų ribas, bei smulkesnį brėžinio mastelį, esamą realią situaciją).	<p>Panevėžio miesto savivaldybės administracija</p> <p>Teritorijų planavimo ir architektūros skyrius</p>	<p>Koreguojama.</p> <p>Koreguojama pagal Panevėžio miesto savivaldybės administracijos Teritorijų planavimo ir architektūros skyriaus specialistų pateiktas pastabas 2023-01-10 konsultacijos metu.</p> <p>Koreguojama pagal <i>Detaliojo plano "Teritorijų prie esamų daugiaaukščių namų ir Laisvos valstybinės žemės Panevėžio mieste (teritorija tarp J. Janonio gatvės ir Nevėžio upės) detaliojo plano keitimo sprendinius.</i></p>



<b>Korektūros Nr.</b>	<b>Adresas, vieta</b> (esami BP sprendiniai) <b>ir Esamas sprendinys</b> (Funkcinės zonos pavadinimas, grafinės dalies schema)	<b>Siūlomi BP sprendiniai</b> (Funkcinės zonos pavadinimas, grafinės dalies schema)	<b>Siūlymo aprašymas</b>	<b>Koregavimo iniciatorius</b>	<b>Įgyvendinimas</b>
71	<p>Dalis T26 nagrinėjamos teritorijos. Vakarinėje miesto dalyje.</p> <p>Dominuojančios funkcinės zonos:</p> <ul style="list-style-type: none"> <li>Gyvenamosios teritorijos (mažo užstatymo intensyvumo gyvenamosios).</li> </ul> 	<p>Dominuojančios funkcinės zonos:</p> <ul style="list-style-type: none"> <li>Gyvenamosios teritorijos (mažo užstatymo intensyvumo gyvenamosios);</li> <li>Bendro naudojimo erdvių, želdynų;</li> <li>Inžinerinės infrastruktūros koridorių.</li> </ul> 	Patikslintos funkcinių zonų ribos (pagal esamų sklypų ribas, bei smulkesnį brėžinio mastelį, esamą realią situaciją).	<p>Panevėžio miesto savivaldybės administracija</p> <p>Teritorijų planavimo ir architektūros skyrius</p>	<p>Koreguojama.</p> <p>Koreguojama pagal Panevėžio miesto savivaldybės administracijos Teritorijų planavimo ir architektūros skyriaus specialistų pateiktas pastabas 2023-01-10 konsultacijos metu.</p> <p>Koreguojama pagal <i>Teritorijos į pietvakarius nuo Panevėžio miesto administracinės ribos (žemės sklypo kadastrinis Nr. 2701/0035:112 Panevėžio m. k. v.) detaliojo plano TPD Nr. K-VT-27-17-246</i> sprendinius.</p>



<b>Korektūros Nr.</b>	<b>Adresas, vieta</b> (esami BP sprendiniai) <b>ir Esamas sprendinys</b> (Funkcinės zonos pavadinimas, grafinės dalies schema)	<b>Siūlomi BP sprendiniai</b> (Funkcinės zonos pavadinimas, grafinės dalies schema)	<b>Siūlymo aprašymas</b>	<b>Koregavimo iniciatorius</b>	<b>Įgyvendinimas</b>
72	<p>Dalis T7 nagrinėjamos teritorijos. Centrinėje miesto dalyje.</p> <p>Dominuojančios funkcinės zonos:</p> <ul style="list-style-type: none"> <li>• Gyvenamosios teritorijos (intensyvaus užstatymo);</li> <li>• Specializuotų kompleksų.</li> </ul> 	<p>Dominuojančios funkcinės zonos:</p> <ul style="list-style-type: none"> <li>• Bendro naudojimo erdvių, želdynų;</li> <li>• Inžinerinės infrastruktūros koridorių.</li> </ul> 	<p>Patikslintos funkcinė zonų ribos, pažymėtos atskirųjų želdynų ribos (pagal esamų sklypų ribas, bei smulkesnį brėžinio mastelį, esamą realią situaciją).</p>	<p>Panevėžio miesto savivaldybės administracija</p> <p>Teritorijų planavimo ir architektūros skyrius</p>	<p>Koreguojama.</p> <p>Koreguojama pagal Panevėžio miesto savivaldybės administracijos Teritorijų planavimo ir architektūros skyriaus specialistų pateiktas pastabas 2023-01-10 konsultacijos metu.</p> <p>Koreguojama pagal <i>Laisvos valstybinės žemės ir probleminių teritorijų Panevėžio mieste detalusis planas. Teritorija Nr.12</i> sprendinius.</p>
73	<p>Dalis T1 nagrinėjamos teritorijos. Centrinėje miesto dalyje.</p> <p>Dominuojančios funkcinės zonos:</p> <ul style="list-style-type: none"> <li>• Centro zona.</li> </ul> 	<p>Dominuojančios funkcinės zonos:</p> <ul style="list-style-type: none"> <li>• Bendro naudojimo erdvių, želdynų.</li> </ul> 	<p>Patikslintos funkcinė zonų ribos, pažymėtos atskirųjų želdynų ribos (pagal esamų sklypų ribas, bei smulkesnį brėžinio mastelį, esamą realią situaciją).</p>	<p>Panevėžio miesto savivaldybės administracija</p> <p>Teritorijų planavimo ir architektūros skyrius</p>	<p>Koreguojama.</p> <p>Koreguojama pagal Panevėžio miesto savivaldybės administracijos Teritorijų planavimo ir architektūros skyriaus specialistų pateiktas pastabas 2023-01-10 konsultacijos metu.</p> <p>Koreguojama pagal <i>Laisvos valstybinės žemės ir probleminių teritorijų Panevėžio mieste detalusis planas. Teritorija Nr.7</i> sprendinius.</p>


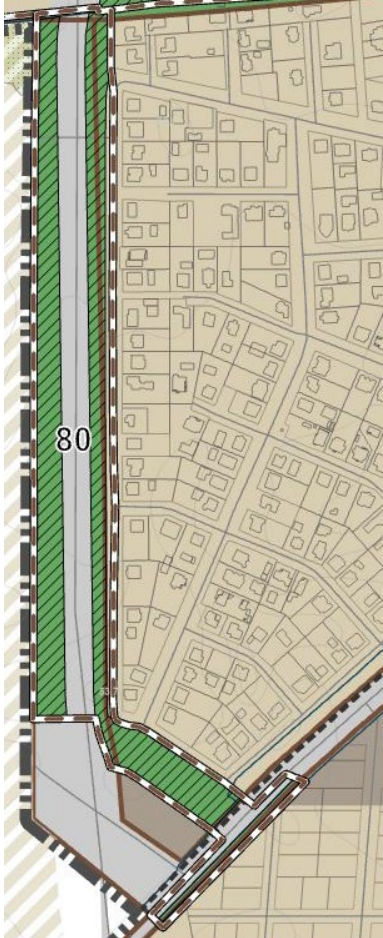
Korektūros Nr.	Adresas, vieta (esami BP sprendiniai) <b>ir Esamas sprendinys</b> (Funkcinės zonos pavadinimas, grafinės dalies schema)	Siūlomi BP sprendiniai (Funkcinės zonos pavadinimas, grafinės dalies schema)	Siūlymo aprašymas	Koregavimo iniciatorius	Įgyvendinimas
74	<p>Dalis T27 nagrinėjamos teritorijos. Vakarinėje miesto dalyje.</p> <p>Dominuojančios funkcinės zonos:</p> <ul style="list-style-type: none"> <li>• Bendro naudojimo erdvių, želdynų;</li> <li>• Gyvenamosios teritorijos (mažo užstatymo intensyvumo gyvenamosios).</li> </ul> 	<p>Dominuojančios funkcinės zonos:</p> <ul style="list-style-type: none"> <li>• Bendro naudojimo erdvių, želdynų.</li> </ul> 	<p>Patikslintos funkcinių zonų ribos, pažymėtos atskirųjų želdynų ribos (pagal esamų sklypų ribas, bei smulkesnį brėžinio mastelį, esamą realią situaciją).</p>	<p>Panevėžio miesto savivaldybės administracija</p> <p>Teritorijų planavimo ir architektūros skyrius</p>	<p>Koreguojama.</p> <p>Koreguojama pagal Panevėžio miesto savivaldybės administracijos Teritorijų planavimo ir architektūros skyriaus specialistų pateiktas pastabas 2023-01-10 konsultacijos metu.</p> <p>Koreguojama pagal <i>Laisvos valstybinės žemės ir probleminių teritorijų Panevėžio mieste detalusis planas. Teritorija Nr.7</i> sprendinius.</p>



<b>Korektūros Nr.</b>	<b>Adresas, vieta</b> (esami BP sprendiniai) <b>ir Esamas sprendinys</b> (Funkcinės zonos pavadinimas, grafinės dalies schema)	<b>Siūlomi BP sprendiniai</b> (Funkcinės zonos pavadinimas, grafinės dalies schema)	<b>Siūlymo aprašymas</b>	<b>Koregavimo iniciatorius</b>	<b>Įgyvendinimas</b>
75	<p>Dalis T33 nagrinėjamos teritorijos. Pietinėje miesto dalyje.</p> <p>Dominuojančios funkcinės zonos:</p> <ul style="list-style-type: none"> <li>• Gyvenamosios teritorijos (vidutinio užstatymo intensyvumo zona).</li> </ul> 	<p>Dominuojančios funkcinės zonos:</p> <ul style="list-style-type: none"> <li>• Bendro naudojimo erdvių, želdynų;</li> <li>• Inžinerinės infrastruktūros koridorių.</li> </ul> 	Patikslintos funkcinių zonų ribos, pažymėtos atskirųjų želdynų ribos (pagal esamų sklypų ribas, bei smulkesnį brėžinio mastelį, esamą realią situaciją).	<p>Panevėžio miesto savivaldybės administracija</p> <p>Teritorijų planavimo ir architektūros skyrius</p>	<p>Koreguojama.</p> <p>Koreguojama pagal Panevėžio miesto savivaldybės administracijos Teritorijų planavimo ir architektūros skyriaus specialistų pateiktas pastabas 2023-01-10 konsultacijos metu.</p> <p>Koreguojama pagal <i>Teritorijos, ribojamos Stetiškių g., Jonažolių g., Mairūnų g. ir registruotų žemės sklypų, detalusis planas. TPD Nr. K-VT-27-18-399</i> sprendinius.</p>

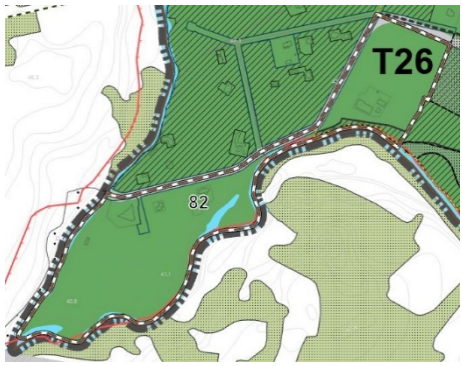
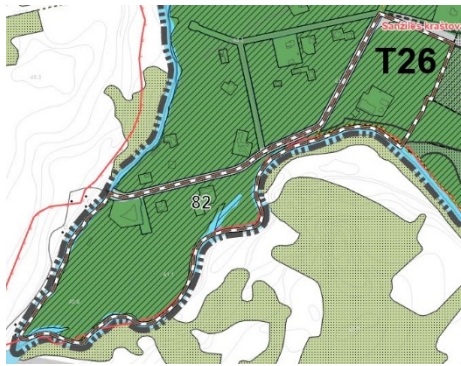
Korektūros Nr.	Adresas, vieta (esami BP sprendiniai) <b>ir Esamas sprendinys</b> (Funkcinės zonos pavadinimas, grafinės dalies schema)	Siūlomi BP sprendiniai (Funkcinės zonos pavadinimas, grafinės dalies schema)	Siūlymo aprašymas	Koregavimo iniciatorius	Įgyvendinimas
76	<p>Dalis T33 ir T35 nagrinėjamų teritorijų. Pietinėje miesto dalyje.</p> <p>Dominuojančios funkcinės zonos:</p> <ul style="list-style-type: none"> <li>• Gyvenamosios teritorijos (vidutinio užstatymo intensyvumo zona);</li> <li>• Bendro naudojimo erdvių, želdynų;</li> <li>• Inžinerinės infrastruktūros koridorių.</li> </ul> 	<p>Dominuojančios funkcinės zonos:</p> <ul style="list-style-type: none"> <li>• Bendro naudojimo erdvių, želdynų;</li> <li>• Inžinerinės infrastruktūros koridorių.</li> </ul> 	<p>Patikslintos funkcinių zonų ribos, pažymėtos atskirųjų želdynų ribos (pagal esamų sklypų ribas, bei smulkesnį brėžinio mastelį, esamą realią situaciją).</p>	<p>Panevėžio miesto savivaldybės administracija</p> <p>Teritorijų planavimo ir architektūros skyrius</p>	<p>Koreguojama.</p> <p>Koreguojama pagal Panevėžio miesto savivaldybės administracijos Teritorijų planavimo ir architektūros skyriaus specialistų pateiktas pastabas 2023-01-10 konsultacijos metu.</p> <p>Koreguojama pagal <i>Teritorijos, ribojamos Stetiškių g., Jonažolių g., Mairūnų g. ir registruotų žemės sklypų, detalusis planas. TPD Nr. K-VT-27-18-399</i> sprendinius.</p>
77	<p>Dalis T18 nagrinėjamos teritorijos. Šiaurinėje miesto dalyje.</p> <p>Dominuojančios funkcinės zonos:</p> <ul style="list-style-type: none"> <li>• Gyvenamosios teritorijos (mažo užstatymo intensyvumo zona);</li> <li>• Bendro naudojimo erdvių, želdynų;</li> <li>• Inžinerinės infrastruktūros koridorių.</li> </ul> 	<p>Dominuojančios funkcinės zonos:</p> <ul style="list-style-type: none"> <li>• Gyvenamosios teritorijos (mažo užstatymo intensyvumo zona);</li> <li>• Bendro naudojimo erdvių, želdynų;</li> <li>• Inžinerinės infrastruktūros koridorių.</li> </ul> 	<p>Patikslintos funkcinių zonų ribos, pažymėtos atskirųjų želdynų ribos (pagal esamų sklypų ribas, bei smulkesnį brėžinio mastelį, esamą realią situaciją).</p>	<p>Panevėžio miesto savivaldybės administracija</p> <p>Teritorijų planavimo ir architektūros skyrius</p>	<p>Koreguojama.</p> <p>Koreguojama pagal Panevėžio miesto savivaldybės administracijos Teritorijų planavimo ir architektūros skyriaus specialistų pateiktas pastabas 2023-01-10 konsultacijos metu.</p> <p>Koreguojama pagal <i>Laisvos valstybinės žemės ir probleminių teritorijų Panevėžio mieste detalusis planas. Planuojama teritorija Nr. 42</i> sprendinius.</p>



<b>Korektūros Nr.</b>	<b>Adresas, vieta</b> (esami BP sprendiniai) <b>ir Esamas sprendinys</b> (Funkcinės zonos pavadinimas, grafinės dalies schema)	<b>Siūlomi BP sprendiniai</b> (Funkcinės zonos pavadinimas, grafinės dalies schema)	<b>Siūlymo aprašymas</b>	<b>Koregavimo iniciatorius</b>	<b>Įgyvendinimas</b>
78	<p>Dalis T18 nagrinėjamos teritorijos. Šiaurinėje miesto dalyje.</p> <p>Dominuojančios funkcinės zonos:</p> <ul style="list-style-type: none"> <li>• Gyvenamosios teritorijos (mažo užstatymo intensyvumo zona);</li> <li>• Bendro naudojimo erdvių, želdynų;</li> <li>• Inžinerinės infrastruktūros koridorių;</li> <li>• Specializuotų kompleksų zona.</li> </ul> 	<p>Dominuojančios funkcinės zonos:</p> <ul style="list-style-type: none"> <li>• Gyvenamosios teritorijos (mažo užstatymo intensyvumo zona);</li> <li>• Bendro naudojimo erdvių, želdynų;</li> <li>• Inžinerinės infrastruktūros koridorių.</li> <li>• Inžinerinės infrastruktūros zona.</li> </ul> 	Patikslintos funkcinių zonų ribos, pažymėtos atskirųjų želdynų ribos (pagal esamų sklypų ribas, bei smulkesnį brėžinio mastelį, esamą realią situaciją).	<p>Panevėžio miesto savivaldybės administracija</p> <p>Teritorijų planavimo ir architektūros skyrius</p>	<p>Koreguojama.</p> <p>Koreguojama pagal Panevėžio miesto savivaldybės administracijos Teritorijų planavimo ir architektūros skyriaus specialistų pateiktas pastabas 2023-01-10 konsultacijos metu.</p> <p>Koreguojama pagal <i>Laisvos valstybinės žemės ir probleminių teritorijų Panevėžio mieste detalusis planas. Planuojama teritorija Nr. 42</i> sprendinius.</p>

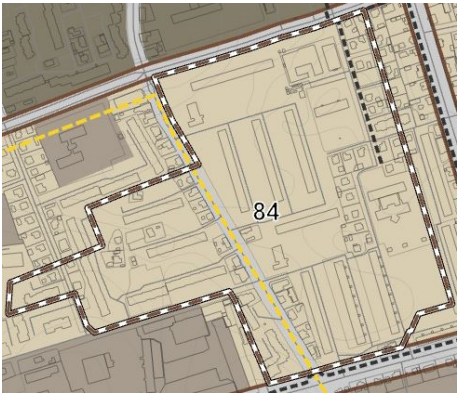

<b>Korektūros Nr.</b>	<b>Adresas, vieta</b> (esami BP sprendiniai) <b>ir Esamas sprendinys</b> (Funkcinės zonos pavadinimas, grafinės dalies schema)	<b>Siūlomi BP sprendiniai</b> (Funkcinės zonos pavadinimas, grafinės dalies schema)	<b>Siūlymo aprašymas</b>	<b>Koregavimo iniciatorius</b>	<b>Įgyvendinimas</b>
79	<p>Dalis T27 nagrinėjamos teritorijos. Rytinėje miesto dalyje.</p> <p>Dominuojančios funkcinės zonos:</p> <ul style="list-style-type: none"> <li>• Gyvenamosios teritorijos (mažo užstatymo intensyvumo zona);</li> <li>• Gyvenamosios teritorijos (intensyvaus užstatymo zona).</li> </ul> 	<p>Dominuojančios funkcinės zonos:</p> <ul style="list-style-type: none"> <li>• Gyvenamosios teritorijos (mažo užstatymo intensyvumo zona);</li> <li>• Gyvenamosios teritorijos (intensyvaus užstatymo zona).</li> <li>• Inžinerinės infrastruktūros koridorių;</li> <li>• Bendro naudojimo erdvių, želdynų.</li> </ul> 	Patikslintos funkcinių zonų ribos, pažymėtos atskirųjų želdynų ribos (pagal esamų sklypų ribas, bei smulkesnį brėžinio mastelį, esamą realią situaciją).	<p>Panevėžio miesto savivaldybės administracija</p> <p>Teritorijų planavimo ir architektūros skyrius</p>	<p>Koreguojama.</p> <p>Koreguojama pagal Panevėžio miesto savivaldybės administracijos Teritorijų planavimo ir architektūros skyriaus specialistų pateiktas pastabas 2023-01-10 konsultacijos metu.</p> <p>Koreguojama pagal <i>Laisvos valstybinės žemės ir probleminių teritorijų Panevėžio mieste detalusis planas. Planuojama teritorija Nr. 29</i> sprendinius.</p>

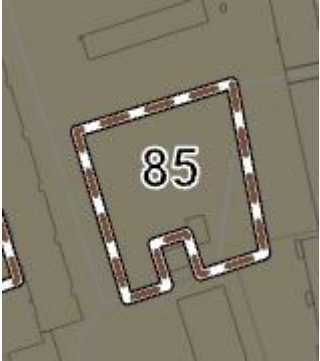
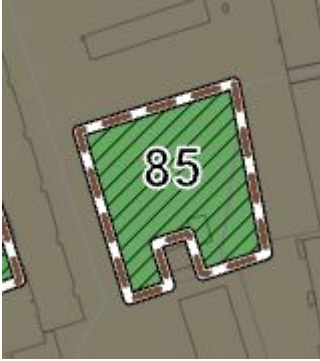
<p><b>80</b></p>	<p>Dalis T25, T29, T30 ir T31 nagrinėjamų teritorijų. Pietvakarinėje miesto dalyje.</p> <p>Dominuojančios funkcinės zonos:</p> <ul style="list-style-type: none"> <li>• Gyvenamosios teritorijos (mažo užstatymo intensyvumo zona);</li> <li>• Bendro naudojimo erdvių, želdynų;</li> <li>• Inžinerinės infrastruktūros koridorių.</li> </ul> 	<p>Dominuojančios funkcinės zonos:</p> <ul style="list-style-type: none"> <li>• Gyvenamosios teritorijos (mažo užstatymo intensyvumo zona);</li> <li>• Bendro naudojimo erdvių, želdynų;</li> <li>• Inžinerinės infrastruktūros koridorių.</li> </ul> 	<p>Patikslintos funkcinė zonų ribos, pažymėtos atskirųjų želdynų ribos (pagal esamų sklypų ribas, bei smulkesnį brėžinio mastelį, esamą realią situaciją).</p>	<p>Panevėžio miesto savivaldybės administracija</p> <p>Teritorijų planavimo ir architektūros skyrius</p>	<p>Koreguojama.</p> <p>Koreguojama pagal Panevėžio miesto savivaldybės administracijos Teritorijų planavimo ir architektūros skyriaus specialistų pateiktas pastabas 2023-01-10 konsultacijos metu.</p> <p>Koreguojama pagal <i>Laisvos valstybinės žemės ir probleminių teritorijų Panevėžio mieste detalusis planas. Planuojama teritorija Nr. 27</i> sprendinius.</p>
------------------	--	---	--	--	--


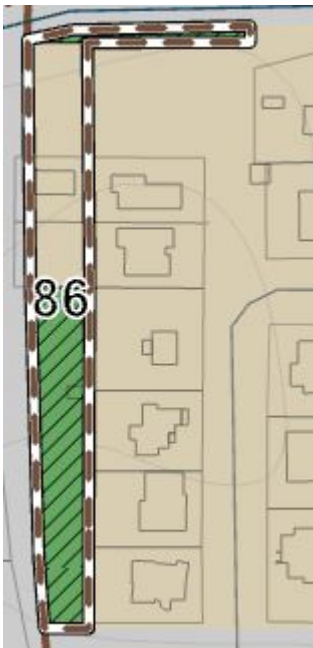
Korektūros Nr.	Adresas, vieta (esami BP sprendiniai) <b>ir Esamas sprendinys</b> (Funkcinės zonos pavadinimas, grafinės dalies schema)	Siūlomi BP sprendiniai (Funkcinės zonos pavadinimas, grafinės dalies schema)	Siūlymo aprašymas	Koregavimo iniciatorius	Įgyvendinimas
81	<p>Dalis T29 nagrinėjamos teritorijos. Pietvakarinėje miesto dalyje.</p> <p>Dominuojančios funkcinės zonos:</p> <ul style="list-style-type: none"> <li>• Bendro naudojimo erdvių, želdynų;</li> <li>• Inžinerinės infrastruktūros koridorių.</li> </ul> 	<p>Dominuojančios funkcinės zonos:</p> <ul style="list-style-type: none"> <li>• Bendro naudojimo erdvių, želdynų;</li> <li>• Inžinerinės infrastruktūros koridorių.</li> </ul> 	<p>Pažymėtos atskirųjų želdynų ribos (pagal esamų sklypų ribas, bei smulkesnį brėžinio mastelį, esamą realią situaciją).</p>	<p>Panevėžio miesto savivaldybės administracija</p> <p>Teritorijų planavimo ir architektūros skyrius</p>	<p>Koreguojama.</p> <p>Koreguojama pagal Panevėžio miesto savivaldybės administracijos Teritorijų planavimo ir architektūros skyriaus specialistų pateiktas pastabas 2023-01-10 konsultacijos metu.</p> <p>Koreguojama pagal <i>Laisvos valstybinės žemės ir probleminių teritorijų Panevėžio mieste detalusis planas. Planuojama teritorija Nr. 23</i> sprendinius.</p>

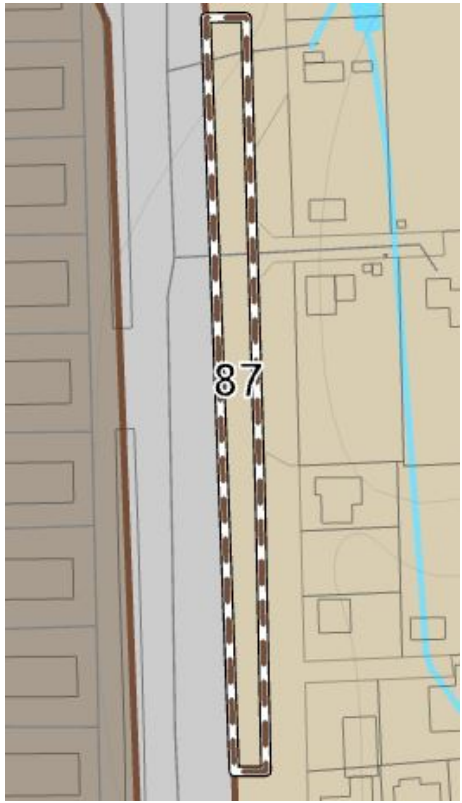
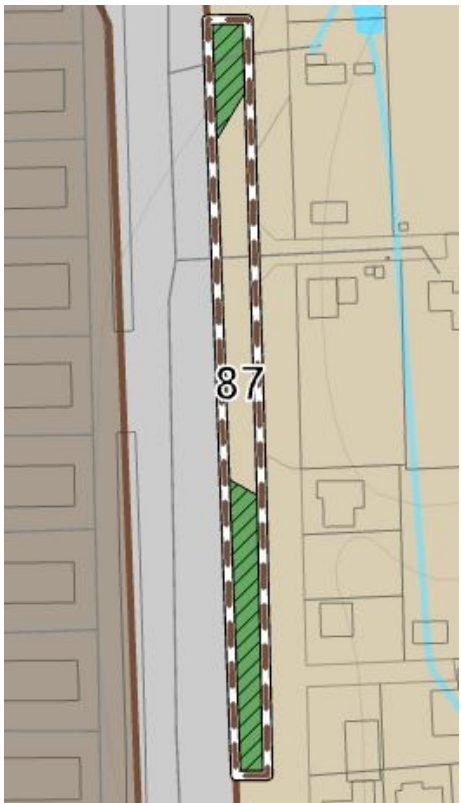
<b>Korektūros Nr.</b>	<b>Adresas, vieta</b> (esami BP sprendiniai) <b>ir Esamas sprendinys</b> (Funkcinės zonos pavadinimas, grafinės dalies schema)	<b>Siūlomi BP sprendiniai</b> (Funkcinės zonos pavadinimas, grafinės dalies schema)	<b>Siūlymo aprašymas</b>	<b>Koregavimo iniciatorius</b>	<b>Įgyvendinimas</b>
82	<p>Dalis T26 nagrinėjamos teritorijos. Vakarinėje miesto dalyje.</p> <p>Dominuojančios funkcinės zonos:</p> <ul style="list-style-type: none"> <li>• Bendro naudojimo erdvių, želdynų;</li> <li>• Inžinerinės infrastruktūros koridorių.</li> </ul> 	<p>Dominuojančios funkcinės zonos:</p> <ul style="list-style-type: none"> <li>• Bendro naudojimo erdvių, želdynų;</li> <li>• Inžinerinės infrastruktūros koridorių.</li> </ul> 	Pažymėtos atskirųjų želdynų ribas (pagal esamų sklypų ribas, bei smulkesnį brėžinio mastelį, esamą realią situaciją).	<p>Panevėžio miesto savivaldybės administracija</p> <p>Teritorijų planavimo ir architektūros skyrius</p>	<p>Koreguojama.</p> <p>Koreguojama pagal Panevėžio miesto savivaldybės administracijos Teritorijų planavimo ir architektūros skyriaus specialistų pateiktas pastabas 2023-01-10 konsultacijos metu.</p> <p>Koreguojama pagal <i>Laisvos valstybinės žemės ir probleminių teritorijų Panevėžio mieste detalusis planas. Planuojama teritorija Nr. 22</i> sprendinius.</p>

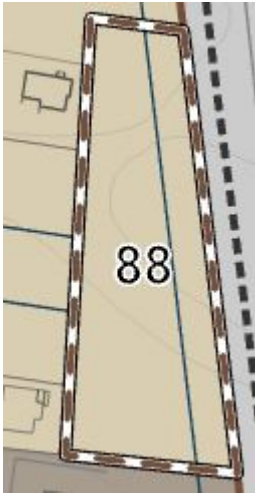
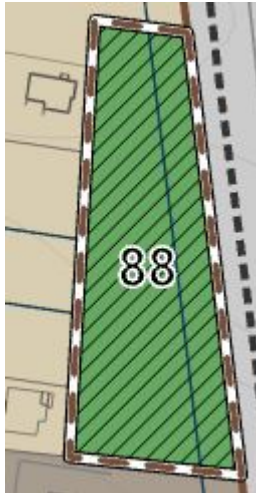
<b>Korektūros Nr.</b>	<b>Adresas, vieta</b> (esami BP sprendiniai) <b>ir Esamas sprendinys</b> (Funkcinės zonos pavadinimas, grafinės dalies schema)	<b>Siūlomi BP sprendiniai</b> (Funkcinės zonos pavadinimas, grafinės dalies schema)	<b>Siūlymo aprašymas</b>	<b>Koregavimo iniciatorius</b>	<b>Įgyvendinimas</b>
83	<p>Dalis T37 nagrinėjamos teritorijos. Pietinėje miesto dalyje.</p> <p>Dominuojančios funkcinės zonos:</p> <ul style="list-style-type: none"> <li>• Bendro naudojimo erdvių, želdynų;</li> <li>• Specializuotų kompleksų zona.</li> </ul> 	<p>Dominuojančios funkcinės zonos:</p> <ul style="list-style-type: none"> <li>• Bendro naudojimo erdvių, želdynų.</li> </ul> 	<p>Patikslintos funkcinių zonų ribos, pažymėtos atskirųjų želdynų ribos (pagal esamų sklypų ribas, bei smulkesnį brėžinio mastelį, esamą realią situaciją).</p>	<p>Panevėžio miesto savivaldybės administracija</p> <p>Teritorijų planavimo ir architektūros skyrius</p>	<p>Koreguojama.</p> <p>Koreguojama pagal Panevėžio miesto savivaldybės administracijos Teritorijų planavimo ir architektūros skyriaus specialistų pateiktas pastabas 2023-01-10 konsultacijos metu.</p> <p>Koreguojama pagal <i>Laisvos valstybinės žemės ir probleminių teritorijų Panevėžio mieste detalūs planas. Planuojama teritorija Nr. 18</i> sprendinius.</p>

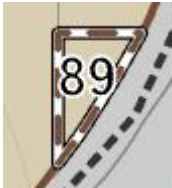

<b>Korektūros Nr.</b>	<b>Adresas, vieta</b> (esami BP sprendiniai) <b>ir Esamas sprendinys</b> (Funkcinės zonos pavadinimas, grafinės dalies schema)	<b>Siūlomi BP sprendiniai</b> (Funkcinės zonos pavadinimas, grafinės dalies schema)	<b>Siūlymo aprašymas</b>	<b>Koregavimo iniciatorius</b>	<b>Įgyvendinimas</b>
84	<p>Dalis T7 nagrinėjamos teritorijos. Pietinėje miesto dalyje.</p> <p>Dominuojančios funkcinės zonos:</p> <ul style="list-style-type: none"> <li>• Gyvenamosios teritorijos (intensyvaus užstatymo zona).</li> </ul> 	<p>Dalis T7 nagrinėjamos teritorijos. Pietinėje miesto dalyje.</p> <p>Dominuojančios funkcinės zonos:</p> <ul style="list-style-type: none"> <li>• Gyvenamosios teritorijos (intensyvaus užstatymo zona);</li> <li>• Bendro naudojimo erdvių, želdynų.</li> </ul> 	Patikslintos funkcinių zonų ribos (pagal esamų sklypų ribas, bei smulkesnį brėžinio mastelį, esamą realią situaciją).	<p>Panevėžio miesto savivaldybės administracija</p> <p>Teritorijų planavimo ir architektūros skyrius</p>	<p>Koreguojama.</p> <p>Koreguojama pagal Panevėžio miesto savivaldybės administracijos Teritorijų planavimo ir architektūros skyriaus specialistų pateiktas pastabas 2023-01-10 konsultacijos metu.</p> <p>Koreguojama pagal <i>Laisvos valstybinės žemės ir probleminių teritorijų Panevėžio mieste detalusis planas. Planuojama teritorija Nr. 16</i> sprendinius.</p> <p>Koreguojama pagal <i>Panevėžio mieste detalusis planas. Teritorija šalia Beržų, Ramygalos, Aukštaičių gatvių</i> sprendinius.</p>

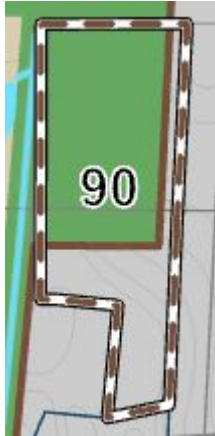
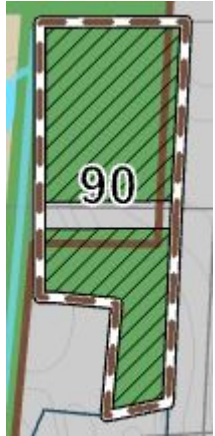
Korektūros Nr.	Adresas, vieta (esami BP sprendiniai) <b>ir Esamas sprendinys</b> (Funkcinės zonos pavadinimas, grafinės dalies schema)	Siūlomi BP sprendiniai (Funkcinės zonos pavadinimas, grafinės dalies schema)	Siūlymo aprašymas	Koregavimo iniciatorius	Įgyvendinimas
85	<p>Dalis T1 nagrinėjamos teritorijos. Centrinėje miesto dalyje.</p> <p>Dominuojančios funkcinės zonos:</p> <ul style="list-style-type: none"> <li>• Centro zona.</li> </ul> 	<p>Dominuojančios funkcinės zonos:</p> <ul style="list-style-type: none"> <li>• Bendro naudojimo erdvių, želdynų.</li> </ul> 	<p>Patikslintos funkcinių zonų ribos, pažymėtos atskirųjų želdynų ribos (pagal esamų sklypų ribas, bei smulkesnį brėžinio mastelį, esamą realią situaciją).</p>	<p>Panevėžio miesto savivaldybės administracija</p> <p>Teritorijų planavimo ir architektūros skyrius</p>	<p>Koreguojama.</p> <p>Koreguojama pagal Panevėžio miesto savivaldybės administracijos Teritorijų planavimo ir architektūros skyriaus specialistų pateiktas pastabas 2023-01-10 konsultacijos metu.</p> <p>Koreguojama pagal <i>Laisvos valstybinės žemės ir probleminių teritorijų Panevėžio mieste detalusis planas. Planuojama teritorija Nr. 20</i> sprendinius.</p>



<b>Korektūros Nr.</b>	<b>Adresas, vieta</b> (esami BP sprendiniai) <b>ir Esamas sprendinys</b> (Funkcinės zonos pavadinimas, grafinės dalies schema)	<b>Siūlomi BP sprendiniai</b> (Funkcinės zonos pavadinimas, grafinės dalies schema)	<b>Siūlymo aprašymas</b>	<b>Koregavimo iniciatorius</b>	<b>Įgyvendinimas</b>
86	<p>Dalis T18 nagrinėjamos teritorijos. Šiaurinėje miesto dalyje.</p> <p>Dominuojančios funkcinės zonos:</p> <ul style="list-style-type: none"> <li>Gyvenamosios teritorijos (mažo užstatymo intensyvumo zona).</li> </ul> 	<p>Dominuojančios funkcinės zonos:</p> <ul style="list-style-type: none"> <li>Gyvenamosios teritorijos (mažo užstatymo intensyvumo zona);</li> <li>Bendro naudojimo erdvių, želdynų.</li> </ul> 	Patikslintos funkcinių zonų ribos, pažymėtos atskirųjų želdynų ribos (pagal esamų sklypų ribas, bei smulkesnį brėžinio mastelį, esamą realią situaciją).	<p>Panevėžio miesto savivaldybės administracija</p> <p>Teritorijų planavimo ir architektūros skyrius</p>	<p>Koreguojama.</p> <p>Koreguojama pagal Panevėžio miesto savivaldybės administracijos Teritorijų planavimo ir architektūros skyriaus specialistų pateiktas pastabas 2023-01-10 konsultacijos metu.</p> <p>Koreguojama pagal <i>Laisvos valstybinės žemės ir probleminių teritorijų Panevėžio mieste detalusis planas. Planuojama teritorija Nr.44</i> sprendinius.</p>


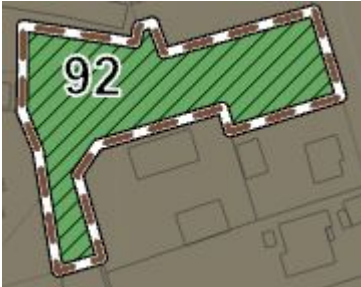
<b>Korektūros Nr.</b>	<b>Adresas, vieta</b> (esami BP sprendiniai) <b>ir Esamas sprendinys</b> (Funkcinės zonos pavadinimas, grafinės dalies schema)	<b>Siūlomi BP sprendiniai</b> (Funkcinės zonos pavadinimas, grafinės dalies schema)	<b>Siūlymo aprašymas</b>	<b>Koregavimo iniciatorius</b>	<b>Įgyvendinimas</b>
87	<p>Dalis T18 nagrinėjamos teritorijos. Šiaurinėje miesto dalyje.</p> <p>Dominuojančios funkcinės zonos:</p> <ul style="list-style-type: none"> <li>Gyvenamosios teritorijos (mažo užstatymo intensyvumo zona).</li> </ul> 	<p>Dominuojančios funkcinės zonos:</p> <ul style="list-style-type: none"> <li>Gyvenamosios teritorijos (mažo užstatymo intensyvumo zona);</li> <li>Bendro naudojimo erdvių, želdynų.</li> </ul> 	Patikslintos funkcinių zonų ribos, pažymėtos atskirųjų želdynų ribos (pagal esamų sklypų ribas, bei smulkesnį brėžinio mastelį, esamą realią situaciją).	<p>Panevėžio miesto savivaldybės administracija</p> <p>Teritorijų planavimo ir architektūros skyrius</p>	<p>Koreguojama.</p> <p>Koreguojama pagal Panevėžio miesto savivaldybės administracijos Teritorijų planavimo ir architektūros skyriaus specialistų pateiktas pastabas 2023-01-10 konsultacijos metu.</p> <p>Koreguojama pagal <i>Laisvos valstybinės žemės ir probleminių teritorijų Panevėžio mieste detalusis planas. Planuojama teritorija Nr.44</i> sprendinius.</p>

<b>Korektūros Nr.</b>	<b>Adresas, vieta</b> (esami BP sprendiniai) <b>ir Esamas sprendinys</b> (Funkcinės zonos pavadinimas, grafinės dalies schema)	<b>Siūlomi BP sprendiniai</b> (Funkcinės zonos pavadinimas, grafinės dalies schema)	<b>Siūlymo aprašymas</b>	<b>Koregavimo iniciatorius</b>	<b>Įgyvendinimas</b>
88	<p>Dalis T27 nagrinėjamos teritorijos. Vakarinėje miesto dalyje.</p> <p>Dominuojančios funkcinės zonos:</p> <ul style="list-style-type: none"> <li>Gyvenamosios teritorijos (intensyvaus užstatymo gyvenamosios).</li> </ul> 	<p>Dominuojančios funkcinės zonos:</p> <ul style="list-style-type: none"> <li>Bendro naudojimo erdvių, želdynų.</li> </ul> 	Patikslintos funkcinių zonų ribos, pažymėtos atskirųjų želdynų ribos (pagal esamų sklypų ribas, bei smulkesnį brėžinio mastelį, esamą realią situaciją).	<p>Panevėžio miesto savivaldybės administracija</p> <p>Teritorijų planavimo ir architektūros skyrius</p>	<p>Koreguojama.</p> <p>Koreguojama pagal Panevėžio miesto savivaldybės administracijos Teritorijų planavimo ir architektūros skyriaus specialistų pateiktas pastabas 2023-01-10 konsultacijos metu.</p> <p>Koreguojama pagal <i>Laisvos valstybinės žemės ir probleminių teritorijų Panevėžio mieste detalusis planas. Planuojama teritorija Nr.30</i> sprendinius.</p>

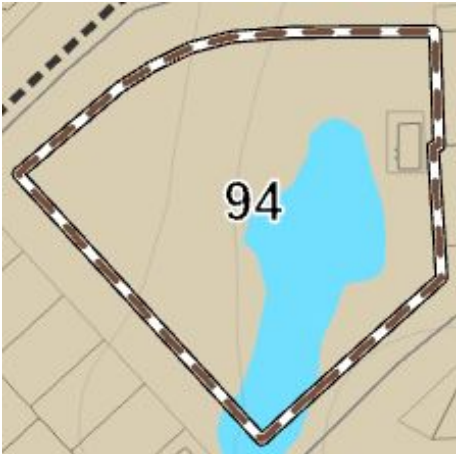
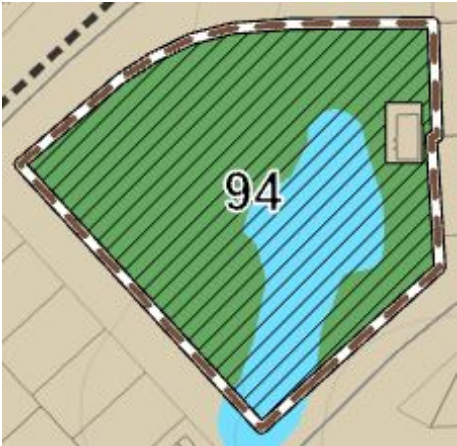
Korektūros Nr.	Adresas, vieta (esami BP sprendiniai) <b>ir Esamas sprendinys</b> (Funkcinės zonos pavadinimas, grafinės dalies schema)	Siūlomi BP sprendiniai (Funkcinės zonos pavadinimas, grafinės dalies schema)	Siūlymo aprašymas	Koregavimo iniciatorius	Įgyvendinimas
89	<p>Dalis T19 nagrinėjamos teritorijos. Šiaurinėje miesto dalyje.</p> <p>Dominuojančios funkcinės zonos:</p> <ul style="list-style-type: none"> <li>Gyvenamosios teritorijos (mažo užstatymo intensyvumo zona).</li> </ul> 	<p>Dominuojančios funkcinės zonos:</p> <ul style="list-style-type: none"> <li>Bendro naudojimo erdvių, želdynų.</li> </ul> 	<p>Patikslintos funkcinių zonų ribos, pažymėtos atskirųjų želdynų ribos (pagal esamų sklypų ribas, bei smulkesnį brėžinio mastelį, esamą realią situaciją).</p>	<p>Panevėžio miesto savivaldybės administracija</p> <p>Teritorijų planavimo ir architektūros skyrius</p>	<p>Koreguojama.</p> <p>Koreguojama pagal Panevėžio miesto savivaldybės administracijos Teritorijų planavimo ir architektūros skyriaus specialistų pateiktas pastabas 2023-01-10 konsultacijos metu.</p> <p>Koreguojama pagal <i>Laisvos valstybinės žemės ir probleminių teritorijų Panevėžio mieste detalusis planas. Planuojama teritorija Nr.44</i> sprendinius.</p>

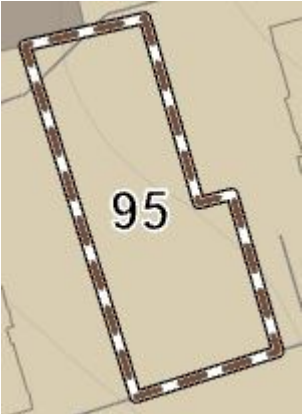
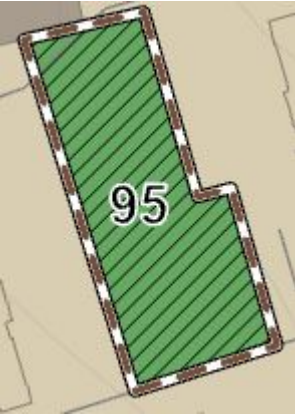
Korektūros Nr.	Adresas, vieta (esami BP sprendiniai) <b>ir Esamas sprendinys</b> (Funkcinės zonos pavadinimas, grafinės dalies schema)	Siūlomi BP sprendiniai (Funkcinės zonos pavadinimas, grafinės dalies schema)	Siūlymo aprašymas	Koregavimo iniciatorius	Įgyvendinimas
90	<p>Dalis T25 ir T26 nagrinėjamų teritorijų. Pietvakarinėje miesto dalyje.</p> <p>Dominuojančios funkcinės zonos:</p> <ul style="list-style-type: none"> <li>• Bendro naudojimo erdvių, želdynų;</li> <li>• Inžinerinės infrastruktūros koridorių.</li> </ul> 	<p>Dominuojančios funkcinės zonos:</p> <ul style="list-style-type: none"> <li>• Bendro naudojimo erdvių, želdynų;</li> <li>• Inžinerinės infrastruktūros koridorių.</li> </ul> 	Patikslintos funkcinių zonų ribos, pažymėtos atskirųjų želdynų ribos (pagal esamų sklypų ribas, bei smulkesnį brėžinio mastelį, esamą realią situaciją).	<p>Panevėžio miesto savivaldybės administracija</p> <p>Teritorijų planavimo ir architektūros skyrius</p>	<p>Koreguojama.</p> <p>Koreguojama pagal Panevėžio miesto savivaldybės administracijos Teritorijų planavimo ir architektūros skyriaus specialistų pateiktas pastabas 2023-01-10 konsultacijos metu.</p> <p>Koreguojama pagal <i>Laisvos valstybinės žemės ir probleminių teritorijų Panevėžio mieste detalusis planas. Planuojama teritorija Nr.28</i> sprendinius.</p>



<b>Korektūros Nr.</b>	<b>Adresas, vieta</b> (esami BP sprendiniai) <b>ir Esamas sprendinys</b> (Funkcinės zonos pavadinimas, grafinės dalies schema)	<b>Siūlomi BP sprendiniai</b> (Funkcinės zonos pavadinimas, grafinės dalies schema)	<b>Siūlymo aprašymas</b>	<b>Koregavimo iniciatorius</b>	<b>Įgyvendinimas</b>
91	<p>Dalis T1, T6 ir T7 nagrinėjamų teritorijų. Pietinėje miesto dalyje.</p> <p>Dominuojančios funkcinės zonos:</p> <ul style="list-style-type: none"> <li>• Gyvenamosios teritorijos (intensyvaus užstatymo zona);</li> <li>• Specializuotų kompleksų;</li> <li>• Inžinerinės infrastruktūros koridorių.</li> </ul> 	<p>Dominuojančios funkcinės zonos:</p> <ul style="list-style-type: none"> <li>• Gyvenamosios teritorijos (intensyvaus užstatymo zona);</li> <li>• Specializuotų kompleksų;</li> <li>• Inžinerinės infrastruktūros koridorių;</li> <li>• Bendro naudojimo erdvių, želdynų.</li> </ul> 	Patikslintos funkcinių zonų ribos, pažymėtos atskirųjų želdynų ribos (pagal esamų sklypų ribas, bei smulkesnį brėžinio mastelį, esamą realią situaciją).	<p>Panevėžio miesto savivaldybės administracija</p> <p>Teritorijų planavimo ir architektūros skyrius</p>	<p>Koreguojama.</p> <p>Koreguojama pagal Panevėžio miesto savivaldybės administracijos Teritorijų planavimo ir architektūros skyriaus specialistų pateiktas pastabas 2023-01-10 konsultacijos metu.</p> <p>Koreguojama pagal <i>Laisvos valstybinės žemės ir probleminių teritorijų Panevėžio mieste detalusis planas. Planuojama teritorija Nr.14</i> sprendinius ir <i>Teritorijų prie esamų daugiaaukščių namų ir laisvos valstybinės žemės Panevėžio mieste detalusis planas. Teritorija tarp Nemuno, Pilėnų, V. Alanto ir J. Tilvyčio gatvių</i> sprendinius.</p>

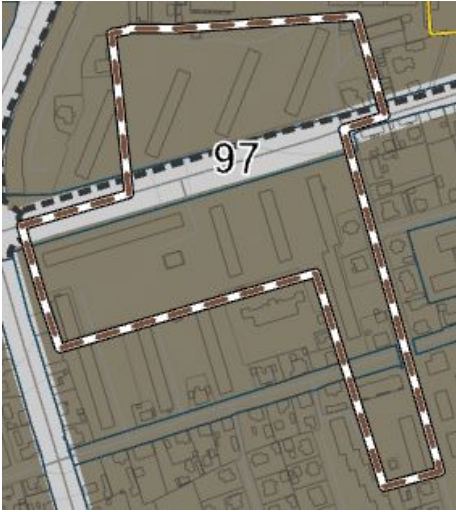
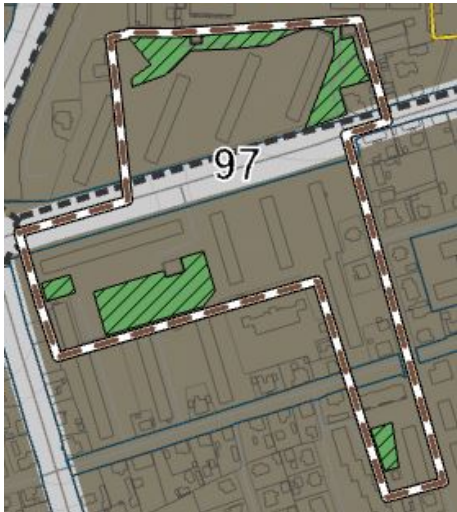
<b>Korektūros Nr.</b>	<b>Adresas, vieta</b> (esami BP sprendiniai) <b>ir Esamas sprendinys</b> (Funkcinės zonos pavadinimas, grafinės dalies schema)	<b>Siūlomi BP sprendiniai</b> (Funkcinės zonos pavadinimas, grafinės dalies schema)	<b>Siūlymo aprašymas</b>	<b>Koregavimo iniciatorius</b>	<b>Įgyvendinimas</b>
92	<p>Dalis T1 nagrinėjamos teritorijos. Centrinėje miesto dalyje.</p> <p>Dominuojančios funkcinės zonos:</p> <ul style="list-style-type: none"> <li>• Centro zona.</li> </ul> 	<p>Dominuojančios funkcinės zonos:</p> <ul style="list-style-type: none"> <li>• Bendro naudojimo erdvių, želdynų.</li> </ul> 	<p>Patikslintos funkcinių zonų ribos, pažymėtos atskirųjų želdynų ribos (pagal esamų sklypų ribas, bei smulkesnį brėžinio mastelį, esamą realią situaciją).</p>	<p>Panevėžio miesto savivaldybės administracija</p> <p>Teritorijų planavimo ir architektūros skyrius</p>	<p>Koreguojama.</p> <p>Koreguojama pagal Panevėžio miesto savivaldybės administracijos Teritorijų planavimo ir architektūros skyriaus specialistų pateiktas pastabas 2023-01-10 konsultacijos metu.</p> <p>Koreguojama pagal <i>Laisvos valstybinės žemės ir probleminių teritorijų Panevėžio mieste detalusis planas. Planuojama teritorija Nr.9</i> sprendinius.</p>



<b>Korektūros Nr.</b>	<b>Adresas, vieta</b> (esami BP sprendiniai) <b>ir Esamas sprendinys</b> (Funkcinės zonos pavadinimas, grafinės dalies schema)	<b>Siūlomi BP sprendiniai</b> (Funkcinės zonos pavadinimas, grafinės dalies schema)	<b>Siūlymo aprašymas</b>	<b>Koregavimo iniciatorius</b>	<b>Įgyvendinimas</b>
93	<p>Dalis T1 nagrinėjamos teritorijos. Centrinėje miesto dalyje.</p> <p>Dominuojančios funkcinės zonos:</p> <ul style="list-style-type: none"> <li>• Centro zona.</li> </ul> 	<p>Dominuojančios funkcinės zonos:</p> <ul style="list-style-type: none"> <li>• Bendro naudojimo erdvių, želdynų;</li> <li>• Centro zona.</li> </ul> 	Patikslintos funkcinių zonų ribos (pagal esamų sklypų ribas, bei smulkesnį brėžinio mastelį, esamą realią situaciją).	<p>Panevėžio miesto savivaldybės administracija</p> <p>Teritorijų planavimo ir architektūros skyrius</p>	<p>Koreguojama.</p> <p>Koreguojama pagal Panevėžio miesto savivaldybės administracijos Teritorijų planavimo ir architektūros skyriaus specialistų pateiktas pastabas 2023-01-10 konsultacijos metu.</p> <p>Koreguojama pagal <i>Teritorijos (ribojamos Ukmergės g., J. Basanavičiaus g., Elektros g.), detaliojo plano</i> sprendinius.</p>


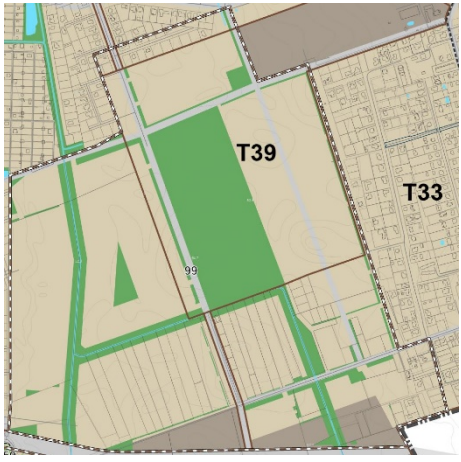
<b>Korektūros Nr.</b>	<b>Adresas, vieta</b> (esami BP sprendiniai) <b>ir Esamas sprendinys</b> (Funkcinės zonos pavadinimas, grafinės dalies schema)	<b>Siūlomi BP sprendiniai</b> (Funkcinės zonos pavadinimas, grafinės dalies schema)	<b>Siūlymo aprašymas</b>	<b>Koregavimo iniciatorius</b>	<b>Įgyvendinimas</b>
94	<p>Dalis T18 nagrinėjamos teritorijos. Šiaurinėje miesto dalyje.</p> <p>Dominuojančios funkcinės zonos:</p> <ul style="list-style-type: none"> <li>Gyvenamosios teritorijos (mažo užstatymo intensyvumo zona).</li> </ul> 	<p>Dominuojančios funkcinės zonos:</p> <ul style="list-style-type: none"> <li>Bendro naudojimo erdvių, želdynų.</li> </ul> 	<p>Patikslintos funkcinių zonų ribos, pažymėtos atskirųjų želdynų ribos (pagal esamų sklypų ribas, bei smulkesnį brėžinio mastelį, esamą realią situaciją).</p>	<p>Panevėžio miesto savivaldybės administracija</p> <p>Teritorijų planavimo ir architektūros skyrius</p>	<p>Koreguojama.</p> <p>Koreguojama pagal Panevėžio miesto savivaldybės administracijos Teritorijų planavimo ir architektūros skyriaus specialistų pateiktas pastabas 2023-01-10 konsultacijos metu.</p> <p>Koreguojama pagal <i>Panevėžio miesto teritorijų planavimo dokumentų parengimas, II etapas. Laisvos valstybinės žemės ir probleminių teritorijų Panevėžio mieste detalusis planas. Planuojama teritorija Nr.32</i> sprendinius.</p>



<b>Korektūros Nr.</b>	<b>Adresas, vieta</b> (esami BP sprendiniai) <b>ir Esamas sprendinys</b> (Funkcinės zonos pavadinimas, grafinės dalies schema)	<b>Siūlomi BP sprendiniai</b> (Funkcinės zonos pavadinimas, grafinės dalies schema)	<b>Siūlymo aprašymas</b>	<b>Koregavimo iniciatorius</b>	<b>Įgyvendinimas</b>
95	<p>Dalis T37 nagrinėjamos teritorijos. Šiaurinėje miesto dalyje.</p> <p>Dominuojančios funkcinės zonos:</p> <ul style="list-style-type: none"> <li>Gyvenamosios teritorijos (intensyvaus užstatymo zona).</li> </ul> 	<p>Dominuojančios funkcinės zonos:</p> <ul style="list-style-type: none"> <li>Bendro naudojimo erdvių, želdynų.</li> </ul> 	<p>Patikslintos funkcinių zonų ribos, pažymėtos atskirųjų želdynų ribos (pagal esamų sklypų ribas, bei smulkesnį brėžinio mastelį, esamą realią situaciją).</p>	<p>Panevėžio miesto savivaldybės administracija</p> <p>Teritorijų planavimo ir architektūros skyrius</p>	<p>Koreguojama.</p> <p>Koreguojama pagal Panevėžio miesto savivaldybės administracijos Teritorijų planavimo ir architektūros skyriaus specialistų pateiktas pastabas 2023-01-10 konsultacijos metu.</p> <p>Koreguojama pagal <i>Teritorijų prie esamų daugiaaukščių namų ir laisvos valstybinės žemės Panevėžio mieste detalusis planas. Teritorija prie Staniūnų gatvės</i> sprendinius.</p>


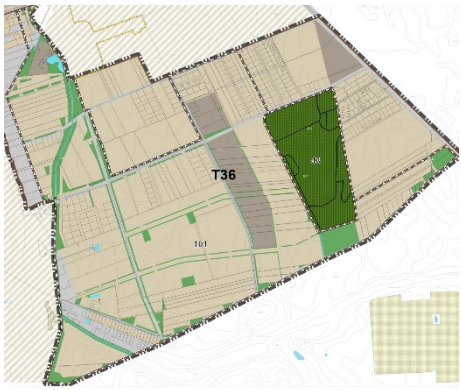
<b>Korektūros Nr.</b>	<b>Adresas, vieta</b> (esami BP sprendiniai) <b>ir Esamas sprendinys</b> (Funkcinės zonos pavadinimas, grafinės dalies schema)	<b>Siūloni BP sprendiniai</b> (Funkcinės zonos pavadinimas, grafinės dalies schema)	<b>Siūlymo aprašymas</b>	<b>Koregavimo iniciatorius</b>	<b>Įgyvendinimas</b>
96	<p>Dalis T6 nagrinėjamos teritorijos. Pietvakarinėje miesto dalyje.</p> <p>Dominuojančios funkcinės zonos:</p> <ul style="list-style-type: none"> <li>• Gyvenamosios teritorijos (intensyvaus užstatymo);</li> <li>• Specializuotų kompleksų.</li> </ul> 	<p>Dominuojančios funkcinės zonos:</p> <ul style="list-style-type: none"> <li>• Gyvenamosios teritorijos (intensyvaus užstatymo);</li> <li>• Specializuotų kompleksų;</li> <li>• Bendro naudojimo erdvių, želdynų.</li> </ul> 	Patikslintos funkcinių zonų ribos, pažymėtos atskirųjų želdynų ribos (pagal esamų sklypų ribas, bei smulkesnį brėžinio mastelį, esamą realią situaciją).	<p>Panevėžio miesto savivaldybės administracija</p> <p>Teritorijų planavimo ir architektūros skyrius</p>	<p>Koreguojama.</p> <p>Koreguojama pagal Panevėžio miesto savivaldybės administracijos Teritorijų planavimo ir architektūros skyriaus specialistų pateiktas pastabas 2023-01-10 konsultacijos metu.</p> <p>Koreguojama pagal <i>Teritorijų prie esamų daugiaaukščių namų ir laisvos valstybinės žemės Panevėžio mieste detalusis planas. Teritorija prie Kniaudiškių, Projektuotojų, Molainių gatvių</i> sprendinius.</p>

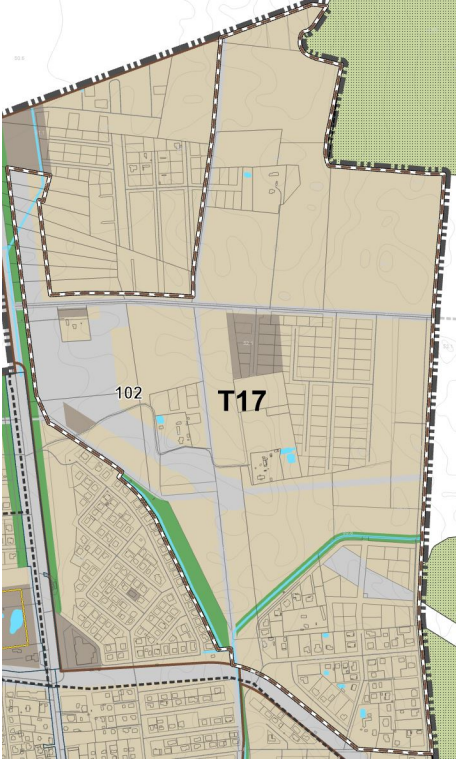
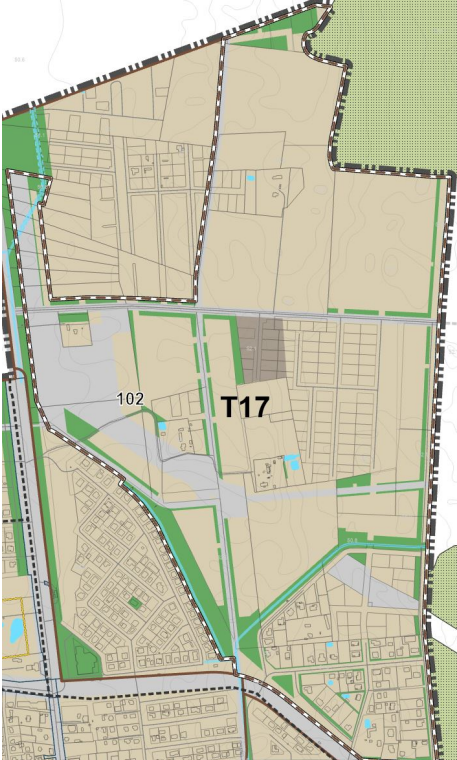
Korektūros Nr.	Adresas, vieta (esami BP sprendiniai) <b>ir Esamas sprendinys</b> (Funkcinės zonos pavadinimas, grafinės dalies schema)	Siūlomi BP sprendiniai (Funkcinės zonos pavadinimas, grafinės dalies schema)	Siūlymo aprašymas	Koregavimo iniciatorius	Įgyvendinimas
97	<p>Dalis T1 nagrinėjamos teritorijos. Centrinėje miesto dalyje.</p> <p>Dominuojančios funkcinės zonos:</p> <ul style="list-style-type: none"> <li>• Centro zona.</li> </ul> 	<p>Dominuojančios funkcinės zonos:</p> <ul style="list-style-type: none"> <li>• Centro zona;</li> <li>• Bendro naudojimo erdvių, želdynų.</li> </ul> 	<p>Patikslintos funkcinių zonų ribos, pažymėtos atskirųjų želdynų ribos (pagal esamų sklypų ribas, bei smulkesnį brėžinio mastelį, esamą realią situaciją).</p>	<p>Panevėžio miesto savivaldybės administracija</p> <p>Teritorijų planavimo ir architektūros skyrius</p>	<p>Koreguojama.</p> <p>Koreguojama pagal Panevėžio miesto savivaldybės administracijos Teritorijų planavimo ir architektūros skyriaus specialistų pateiktas pastabas 2023-01-10 konsultacijos metu.</p> <p>Koreguojama pagal <i>Teritorijų prie esamų daugiaaukščių namų ir laisvos valstybinės žemės Panevėžio mieste detalusis planas. Teritorija prie Vilniaus, Algirdo, J. Basanavičiaus gatvių</i> sprendinius.</p>



Korektūros Nr.	Adresas, vieta (esami BP sprendiniai) <b>ir Esamas sprendinys</b> (Funkcinės zonos pavadinimas, grafinės dalies schema)	Siūlomi BP sprendiniai (Funkcinės zonos pavadinimas, grafinės dalies schema)	Siūlymo aprašymas	Koregavimo iniciatorius	Įgyvendinimas
98	<p>Dalis T32 nagrinėjamos teritorijos. Pietinėje miesto dalyje.</p> <p>Dominuojančios funkcinės zonos:</p> <ul style="list-style-type: none"> <li>• Gyvenamosios teritorijos (mažo užstatymo intensyvumo gyvenamosios);</li> <li>• Gyvenamosios teritorijos (vidutinio užstatymo intensyvumo gyvenamosios);</li> <li>• Bendro naudojimo erdvių, želdynų;</li> <li>• Specialiųjų kompleksų zona;</li> <li>• Inžinerinės infrastruktūros koridorių.</li> </ul> 	<p>Dominuojančios funkcinės zonos:</p> <ul style="list-style-type: none"> <li>• Gyvenamosios teritorijos (mažo užstatymo intensyvumo gyvenamosios);</li> <li>• Gyvenamosios teritorijos (vidutinio užstatymo intensyvumo gyvenamosios);</li> <li>• Bendro naudojimo erdvių, želdynų;</li> <li>• Specialiųjų kompleksų zona;</li> <li>• Inžinerinės infrastruktūros koridorių.</li> </ul> 	Patikslintos funkcinių zonų ribos (pagal esamų sklypų ribas, bei smulkesnį brėžinio mastelį, esamą realią situaciją).	<p>Panevėžio miesto savivaldybės administracija</p> <p>Teritorijų planavimo ir architektūros skyrius</p>	<p>Koreguojama.</p> <p>Koreguojama pagal Panevėžio miesto savivaldybės administracijos Teritorijų planavimo ir architektūros skyriaus specialistų pateiktas pastabas 2023-06-16 konsultacijos metu.</p> <p>Koreguojama atsižvelgiant į <i>Panevėžio miesto gyvenamųjų teritorijų specialiojo plano</i> sprendinius.</p>

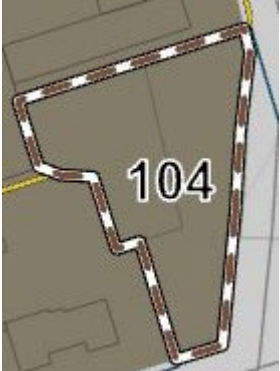
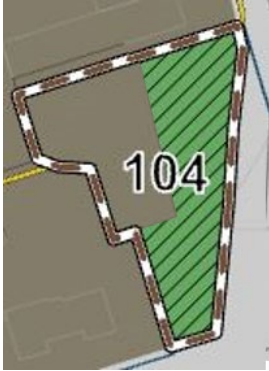
<b>Korektūros Nr.</b>	<b>Adresas, vieta</b> (esami BP sprendiniai) <b>ir Esamas sprendinys</b> (Funkcinės zonos pavadinimas, grafinės dalies schema)	<b>Siūlomi BP sprendiniai</b> (Funkcinės zonos pavadinimas, grafinės dalies schema)	<b>Siūlymo aprašymas</b>	<b>Koregavimo iniciatorius</b>	<b>Įgyvendinimas</b>
99	<p>Dalis T31, T33 ir T39 nagrinėjamų teritorijų. Pietinėje miesto dalyje.</p> <p>Dominuojančios funkcinės zonos:</p> <ul style="list-style-type: none"> <li>• Gyvenamosios teritorijos (mažo užstatymo intensyvumo gyvenamosios);</li> <li>• Gyvenamosios teritorijos (vidutinio užstatymo intensyvumo gyvenamosios);</li> <li>• Bendro naudojimo erdvių, želdynų;</li> <li>• Specialiųjų kompleksų zona;</li> <li>• Inžinerinės infrastruktūros koridorių.</li> </ul> 	<p>Dominuojančios funkcinės zonos:</p> <ul style="list-style-type: none"> <li>• Gyvenamosios teritorijos (mažo užstatymo intensyvumo gyvenamosios);</li> <li>• Gyvenamosios teritorijos (vidutinio užstatymo intensyvumo gyvenamosios);</li> <li>• Bendro naudojimo erdvių, želdynų;</li> <li>• Specialiųjų kompleksų zona;</li> <li>• Inžinerinės infrastruktūros koridorių.</li> </ul> 	Patikslintos funkcinių zonų ribos (pagal esamų sklypų ribas, bei smulkesnį brėžinio mastelį, esamą realią situaciją).	<p>Panevėžio miesto savivaldybės administracija</p> <p>Teritorijų planavimo ir architektūros skyrius</p>	<p>Koreguojama.</p> <p>Koreguojama pagal Panevėžio miesto savivaldybės administracijos Teritorijų planavimo ir architektūros skyriaus specialistų pateiktas pastabas 2023-06-16 konsultacijos metu.</p> <p>Koreguojama atsižvelgiant į <i>Panevėžio miesto gyvenamųjų teritorijų specialiojo plano</i> sprendinius.</p>



<b>Korektūros Nr.</b>	<b>Adresas, vieta</b> (esami BP sprendiniai) <b>ir Esamas sprendinys</b> (Funkcinės zonos pavadinimas, grafinės dalies schema)	<b>Siūlomi BP sprendiniai</b> (Funkcinės zonos pavadinimas, grafinės dalies schema)	<b>Siūlymo aprašymas</b>	<b>Koregavimo iniciatorius</b>	<b>Įgyvendinimas</b>
100	<p>Dalis T33 nagrinėjamos teritorijos. Pietinėje miesto dalyje.</p> <p>Dominuojančios funkcinės zonos:</p> <ul style="list-style-type: none"> <li>• Gyvenamosios teritorijos (vidutinio užstatymo intensyvumo gyvenamosios);</li> <li>• Specialiųjų kompleksų zona;</li> <li>• Inžinerinės infrastruktūros koridorių</li> </ul> 	<p>Dalis T33 nagrinėjamos teritorijos. Pietinėje miesto dalyje.</p> <p>Dominuojančios funkcinės zonos:</p> <ul style="list-style-type: none"> <li>• Gyvenamosios teritorijos (vidutinio užstatymo intensyvumo gyvenamosios);</li> <li>• Specialiųjų kompleksų zona;</li> <li>• Inžinerinės infrastruktūros koridorių;</li> <li>• Bendro naudojimo erdvių, želdynų.</li> </ul> 	Patikslintos funkcinių zonų ribos (pagal esamų sklypų ribas, bei smulkesnį brėžinio mastelį, esamą realią situaciją).	<p>Panevėžio miesto savivaldybės administracija</p> <p>Teritorijų planavimo ir architektūros skyrius</p>	<p>Koreguojama.</p> <p>Koreguojama pagal Panevėžio miesto savivaldybės administracijos Teritorijų planavimo ir architektūros skyriaus specialistų pateiktas pastabas 2023-06-16 konsultacijos metu.</p> <p>Koreguojama atsižvelgiant į <i>Panevėžio miesto gyvenamųjų teritorijų specialiojo plano</i> sprendinius.</p>


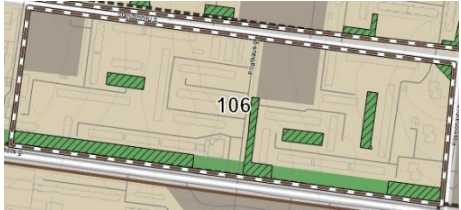
<b>Korektūros Nr.</b>	<b>Adresas, vieta</b> (esami BP sprendiniai) <b>ir Esamas sprendinys</b> (Funkcinės zonos pavadinimas, grafinės dalies schema)	<b>Siūlomi BP sprendiniai</b> (Funkcinės zonos pavadinimas, grafinės dalies schema)	<b>Siūlymo aprašymas</b>	<b>Koregavimo iniciatorius</b>	<b>Įgyvendinimas</b>
101	<p>Dalis T36 nagrinėjamos teritorijos. Pietrytinėje miesto dalyje.</p> <p>Dominuojančios funkcinės zonos:</p> <ul style="list-style-type: none"> <li>• Gyvenamosios teritorijos (mažo užstatymo intensyvumo gyvenamosios);</li> <li>• Specialiųjų kompleksų zona;</li> <li>• Rekreacinių miškų zona;</li> <li>• Bendro naudojimo erdvių, želdynų;</li> <li>• Inžinerinės infrastruktūros koridorių.</li> </ul> 	<p>Dominuojančios funkcinės zonos:</p> <ul style="list-style-type: none"> <li>• Gyvenamosios teritorijos (mažo užstatymo intensyvumo gyvenamosios);</li> <li>• Specialiųjų kompleksų zona;</li> <li>• Rekreacinių miškų zona;</li> <li>• Bendro naudojimo erdvių, želdynų;</li> <li>• Inžinerinės infrastruktūros koridorių.</li> </ul> 	Patikslintos funkcinių zonų ribos (pagal esamų sklypų ribas, bei smulkesnį brėžinio mastelį, esamą realią situaciją).	<p>Panevėžio miesto savivaldybės administracija</p> <p>Teritorijų planavimo ir architektūros skyrius</p>	<p>Koreguojama.</p> <p>Koreguojama pagal Panevėžio miesto savivaldybės administracijos Teritorijų planavimo ir architektūros skyriaus specialistų pateiktas pastabas 2023-06-16 konsultacijos metu.</p> <p>Koreguojama atsižvelgiant į <i>Panevėžio miesto gyvenamųjų teritorijų specialiojo plano</i> sprendinius.</p>

<p><b>102</b></p>	<p>Dalis T17 nagrinėjamos teritorijos. Šiaurinėje miesto dalyje.</p> <p>Dominuojančios funkcinės zonos:</p> <ul style="list-style-type: none"> <li>• Gyvenamosios teritorijos (mažo užstatymo intensyvumo gyvenamosios);</li> <li>• Specialiųjų kompleksų zona;</li> <li>• Bendro naudojimo erdvių, želdynų;</li> <li>• Inžinerinės infrastruktūros koridorių.</li> </ul> 	<p>Dominuojančios funkcinės zonos:</p> <ul style="list-style-type: none"> <li>• Gyvenamosios teritorijos (mažo užstatymo intensyvumo gyvenamosios);</li> <li>• Specialiųjų kompleksų zona;</li> <li>• Bendro naudojimo erdvių, želdynų;</li> <li>• Inžinerinės infrastruktūros koridorių.</li> </ul> 	<p>Patikslintos funkcinė zonų ribos (pagal esamų sklypų ribas, bei smulkesnį brėžinio mastelį, esamą realią situaciją).</p>	<p>Panevėžio miesto savivaldybės administracija</p> <p>Teritorijų planavimo ir architektūros skyrius</p>	<p>Koreguojama.</p> <p>Koreguojama pagal Panevėžio miesto savivaldybės administracijos Teritorijų planavimo ir architektūros skyriaus specialistų pateiktas pastabas 2023-06-16 konsultacijos metu.</p> <p>Koreguojama atsižvelgiant į <i>Panevėžio miesto gyvenamųjų teritorijų specialiojo plano</i> sprendinius.</p>
-------------------	--	--	---	--	---

Korektūros Nr.	Adresas, vieta (esami BP sprendiniai) <b>ir Esamas sprendinys</b> (Funkcinės zonos pavadinimas, grafinės dalies schema)	Siūlomi BP sprendiniai (Funkcinės zonos pavadinimas, grafinės dalies schema)	Siūlymo aprašymas	Koregavimo iniciatorius	Įgyvendinimas
103	<p>Dalis T1 nagrinėjamos teritorijos. Centrinėje miesto dalyje.</p> <p>Dominuojančios funkcinės zonos:</p> <ul style="list-style-type: none"> <li>• Centro zona.</li> </ul> 	<p>Dominuojančios funkcinės zonos:</p> <ul style="list-style-type: none"> <li>• Bendro naudojimo erdvių, želdynų.</li> </ul> 	<p>Patikslintos funkcinių zonų ribos, pažymėtos atskirųjų želdynų ribos (pagal esamų sklypų ribas bei smulkesnį brėžinio mastelį, esamą realią situaciją).</p>	<p>Panevėžio miesto savivaldybės administracija</p> <p>Teritorijų planavimo ir architektūros skyrius</p>	<p>Koreguojama.</p> <p>Koreguojama pagal Panevėžio miesto savivaldybės administracijos Teritorijų planavimo ir architektūros skyriaus specialistų pateiktas pastabas 2023-06-16 konsultacijos metu.</p>

Korektūros Nr.	Adresas, vieta (esami BP sprendiniai) <b>ir Esamas sprendinys</b> (Funkcinės zonos pavadinimas, grafinės dalies schema)	Siūlomi BP sprendiniai (Funkcinės zonos pavadinimas, grafinės dalies schema)	Siūlymo aprašymas	Koregavimo iniciatorius	Įgyvendinimas
104	<p>Dalis T1 nagrinėjamos teritorijos. Centrinėje miesto dalyje.</p> <p>Dominuojančios funkcinės zonos:</p> <ul style="list-style-type: none"> <li>• Centro zona.</li> </ul> 	<p>Dominuojančios funkcinės zonos:</p> <ul style="list-style-type: none"> <li>• Bendro naudojimo erdvių, želdynų.</li> </ul> 	<p>Patikslintos funkcinių zonų ribos, pažymėtos atskirųjų želdynų ribos (pagal esamų sklypų ribas bei smulkesnį brėžinio mastelį, esamą realią situaciją).</p>	<p>Panevėžio miesto savivaldybės administracija</p> <p>Teritorijų planavimo ir architektūros skyrius</p>	<p>Koreguojama.</p> <p>Koreguojama pagal Panevėžio miesto savivaldybės administracijos Teritorijų planavimo ir architektūros skyriaus specialistų pateiktas pastabas 2023-06-16 konsultacijos metu.</p>

<b>Korektūros Nr.</b>	<b>Adresas, vieta</b> (esami BP sprendiniai) <b>ir Esamas sprendinys</b> (Funkcinės zonos pavadinimas, grafinės dalies schema)	<b>Siūlomi BP sprendiniai</b> (Funkcinės zonos pavadinimas, grafinės dalies schema)	<b>Siūlymo aprašymas</b>	<b>Koregavimo iniciatorius</b>	<b>Įgyvendinimas</b>
105	<p>Dalis T8 nagrinėjamos teritorijos. Centrinėje miesto dalyje.</p> <p>Dominuojančios funkcinės zonos:</p> <ul style="list-style-type: none"> <li>• Gyvenamosios teritorijos (intensyvaus užstatymo zona);</li> <li>• Specializuotų kompleksų.</li> </ul> 	<p>Dominuojančios funkcinės zonos:</p> <ul style="list-style-type: none"> <li>• Gyvenamosios teritorijos (intensyvaus užstatymo zona);</li> <li>• Specializuotų kompleksų;</li> <li>• Bendro naudojimo erdvių, želdynų.</li> </ul> 	Patikslintos funkcinių zonų ribos, pažymėtos atskirųjų želdynų ribos (pagal esamų sklypų ribas bei smulkesnį brėžinio mastelį, esamą realią situaciją).	<p>Panevėžio miesto savivaldybės administracija</p> <p>Teritorijų planavimo ir architektūros skyrius</p>	<p>Koreguojama.</p> <p>Koreguojama pagal Panevėžio miesto savivaldybės administracijos Teritorijų planavimo ir architektūros skyriaus specialistų pateiktas pastabas 2023-06-16 konsultacijos metu.</p> <p>Koreguojama pagal <i>Teritorijų prie esamų daugiaaukščių namų ir laisvos valstybinės žemės Panevėžio mieste detalūs planas. Teritorija tarp Aukštaičių, Velžio kelio, Beržų gatvių</i> sprendinius.</p>

<b>Korektūros Nr.</b>	<b>Adresas, vieta</b> (esami BP sprendiniai) <b>ir Esamas sprendinys</b> (Funkcinės zonos pavadinimas, grafinės dalies schema)	<b>Siūlomi BP sprendiniai</b> (Funkcinės zonos pavadinimas, grafinės dalies schema)	<b>Siūlymo aprašymas</b>	<b>Koregavimo iniciatorius</b>	<b>Įgyvendinimas</b>
106	<p>Dalis T5 nagrinėjamos teritorijos. Vakarinėje miesto dalyje.</p> <p>Dominuojančios funkcinės zonos:</p> <ul style="list-style-type: none"> <li>• Gyvenamosios teritorijos (intensyvaus užstatymo zona);</li> <li>• Specializuotų kompleksų;</li> <li>• Bendro naudojimo erdvių, želdynų.</li> </ul> 	<p>Dominuojančios funkcinės zonos:</p> <ul style="list-style-type: none"> <li>• Gyvenamosios teritorijos (intensyvaus užstatymo zona);</li> <li>• Specializuotų kompleksų;</li> <li>• Bendro naudojimo erdvių, želdynų.</li> </ul> 	Patikslintos funkcinių zonų ribos, pažymėtos atskirųjų želdynų ribos (pagal esamų sklypų ribas bei smulkesnį brėžinio mastelį, esamą realią situaciją).	<p>Panevėžio miesto savivaldybės administracija</p> <p>Teritorijų planavimo ir architektūros skyrius</p>	<p>Koreguojama.</p> <p>Koreguojama pagal Panevėžio miesto savivaldybės administracijos Teritorijų planavimo ir architektūros skyriaus specialistų pateiktas pastabas 2023-06-16 konsultacijos metu.</p> <p>Koreguojama pagal <i>Teritorijų prie esamų daugiaaukščių namų ir laisvos valstybinės žemės Panevėžio mieste detalūs planas. Teritorija tarp Dariaus ir Girėno, Statybininkų, Kosmonautų, Klaipėdos gatvių</i> sprendinius.</p>

**PASTABA:**

1. Dėl smulkesnio mastelio sprendinių, vadovautis teritorijoje galiojančiais specialiaisiais ir detaliesiais planais:

1. *Panevėžio miesto gyvenamųjų teritorijų specialusis planas* (2013-08-29 patvirtintas Panevėžio miesto savivaldybės tarybos Nr. 1-248);
2. *Panevėžio miesto (šiaurinės dalies) susisiekimo komunikacijų specialusis planas* (2015-11-26 patvirtinta Panevėžio miesto savivaldybės tarybos Nr. 1-330);
3. *Panevėžio miesto (pietinės dalies) susisiekimo komunikacijų specialusis planas* (2015-11-26 patvirtinta Panevėžio miesto savivaldybės tarybos Nr. 1-329);
4. Visi kiti, Panevėžio miesto teritorijoje galiojantys, specialieji ir detalieji planai.