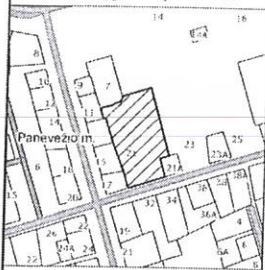
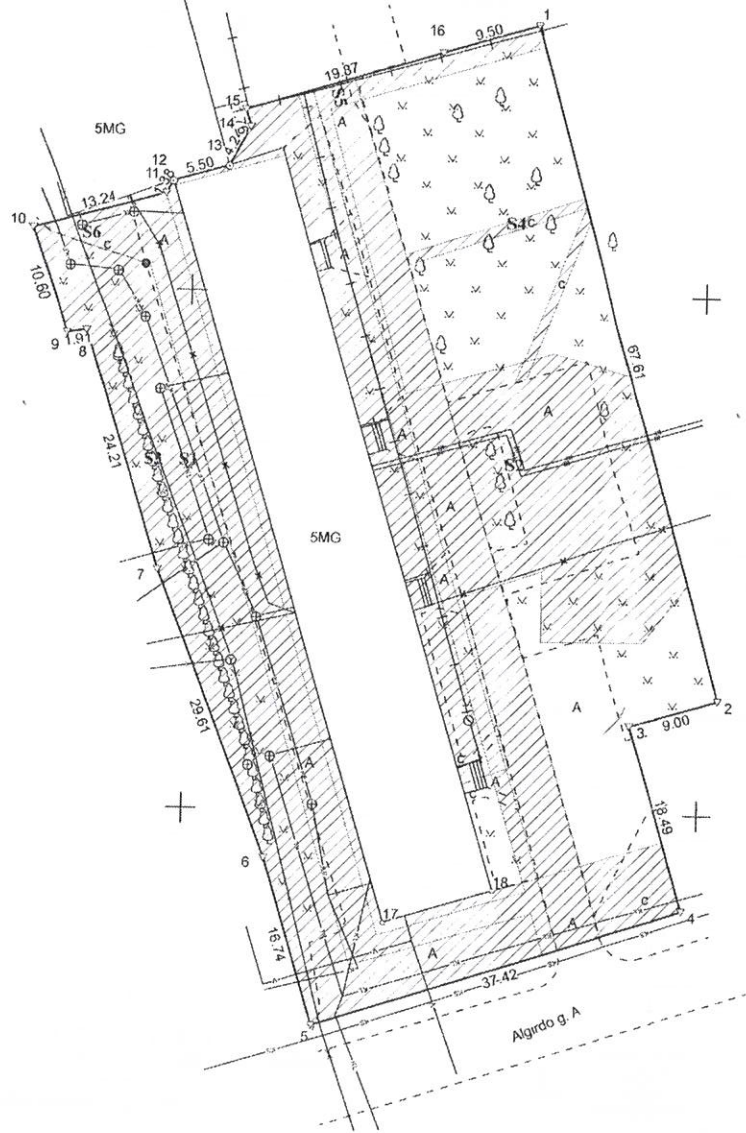


Žemės sklypo išdėstymo schema



ŽEMĖS SKLYPO PLANAS M 1:500

Sklypo plotas 3931 m²



Kadastro:	vietovė	Panevėžio m.	blokas	sklypas
Žemės sklypo kadastro Nr.			2 7 0 1	0 0 2 4

Savivaldybė	Panevėžio m.
Seniūnija	
Gyvenamoji vietovė	Panevėžio m.
Gatvė, namo Nr.	Algrido g. 21


Gretimybė	Gretimo žemės sklypo kadastro Nr.	Pastabos
1-2		VŽF
2-4	2701/0024:379	
4-5		Algrido g.
5-6	2701/0024:215	
6-7	2701/0024:201	
7-9	2701/0024:447	
9-10	2701/0024:327	
10-15	2701/0024:412	
15-16-1		VŽF



Su pagal 2019 m. birželio mėn. 26 d. atliktą žemės sklypo ribų pažėklinimą-parodymą parengtame žemės sklypo plane išbraizytais ribomis ir apskaičiuotu žemės sklypo plotu sutinku:

1. Algrido g. 21-ojo daugiabučio namo savininkų bendrija

(vardas, pavardė)



(data)

Valstybės įmonė Registrų centras

REGISTRŲ CENTRAS Filialo kodas 14025577, PVM kodas LT241102419

Pareigos	Parašas	Vardas ir pavardė	Data
Matavikas			2019-06-26
Matavinko kvalifikacijos pažymėjimo Nr.: 2M-M-2066	GEO OBJEKTO KODAS: 4400-5266-2234		

Pastaba: požeminės komunikacijos perkeltos iš topografinių planų; Servitutai pažymėti simboliais S1,S2,S3,S4,S5,S6

