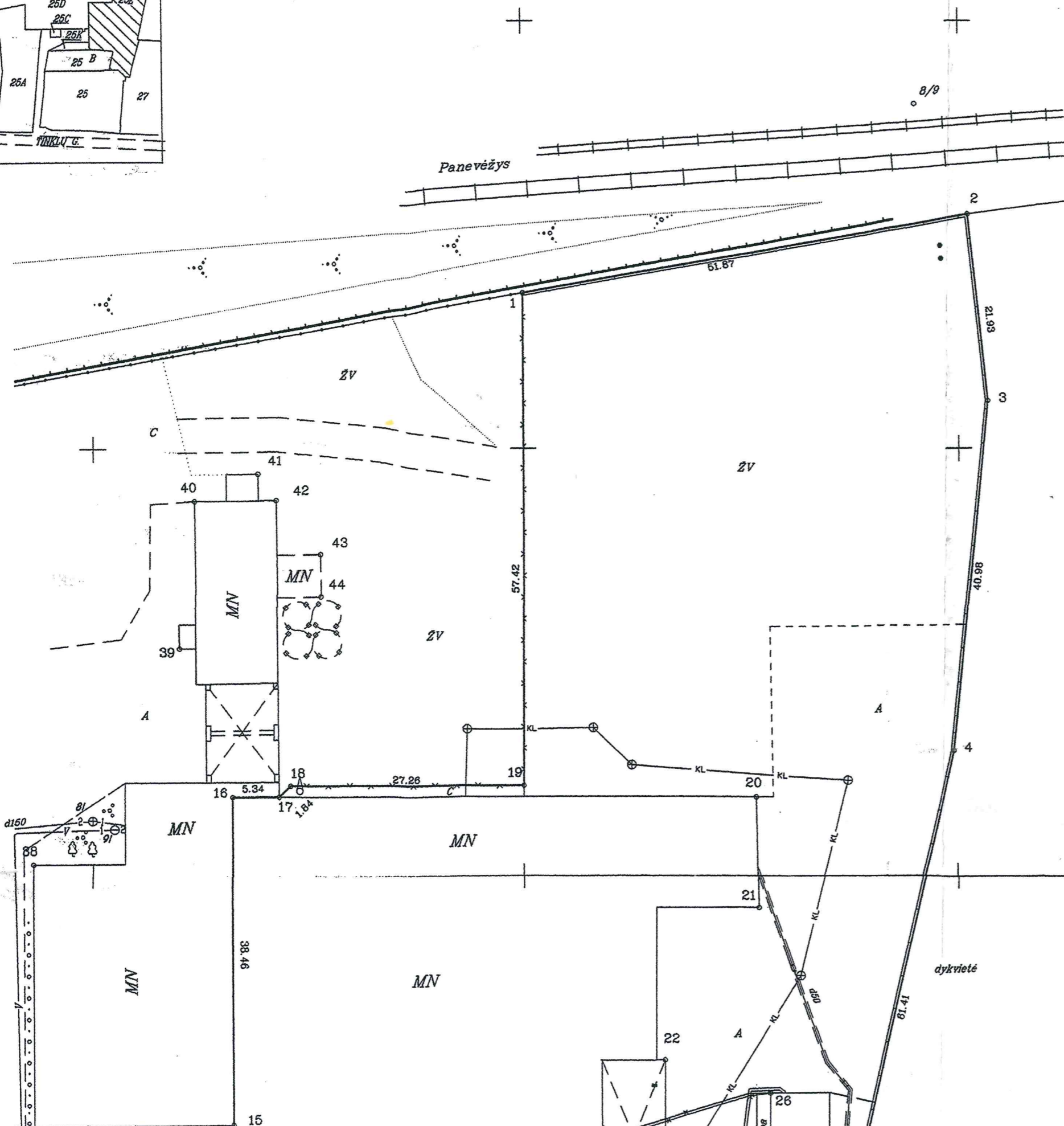
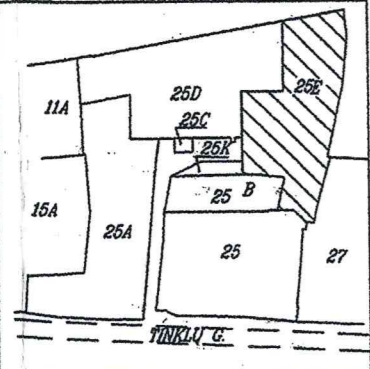


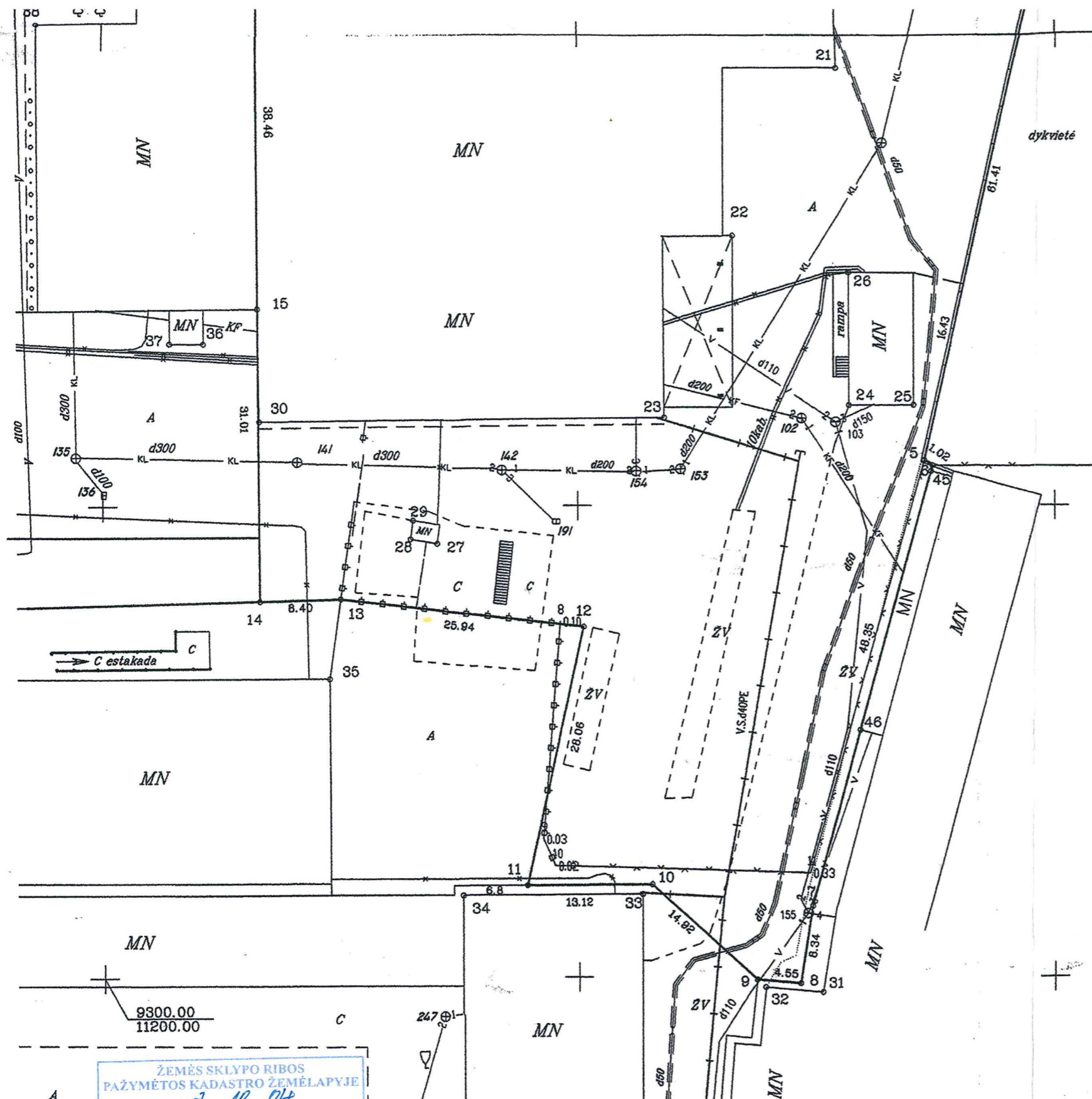
Sklypo išdėstymo schema



Anykščiai
Pajuostis

ŽEMĖS SKLYPO PLANAS M 1:500
Sklypo plotas 9567 m²

Gatvė, namo Nr.	TINKLŲ G. 25 E
Kaimas (miestelis)	
Seniūnija	
Miestas (rajonas)	PANEVĖŽYS
Apskritis	PANEVĖŽIO



Gatvė, namo Nr.	TINKLŲ G. 25 E
Kaimas (miestelis)	
Seniūnija	
Miestas (rajonas)	PANEVĖŽYS
Apskritis	PANEVĖŽIO

Kadastro: vietovė . PANEVĖŽYS	blokas	sklypas
Unikalus sklypo kodas:	270100140033	

Gretimybė	Gretimio sklypo kadastro Nr.	Pastabos
1-6	Valstybinė žemė	
6-9	2701 0014 0006	
9-11	2701 0014 0031	
11-14	2701 0014 0034	
14-15	Tinklų 25 K, valstybinė žemė.	
15-19-1	2701 0014 0035	

Su paženkintomis vietovėje sklypo ribomis, aprašytais 2007m. birželio mėn. 18 d. žemės sklypo paženklinimo parodomu akte ir nurodytu plotu sutinku:
 Žemės savininkas (naudotojas)
UAB "IREMAS" a.k. 256906220
 (vardas pavardė, naudotojo pavadinimas, -a.k.) (parašas) (data)

Panevėžio apskrities viršininko administracijos žemės tvarkymo departamento
 Panevėžio miesto žemėtvarkos skyrius
 Patikrino:
 Suderino: vedėjas
 (pareigos) (vardas, pavardė) (parašas) (data)

A. jmonė			
Licencija Nr. 157G - 276 išduota 2004 m. gegužės 4 d. Statybininkų 34-24 5304 Panevėžys tel. 526503			
Pareigos vadovas	Parašas	v. r., pavardė	Data
			2007-06-18

ŽEMĖS SKLYPO RIBOS
 PAŽYMĖTOS KADASTRO ŽEMĖLAPYJE
 2007-10-04
 VI Registru centro Panevėžio filialas
 Inž. technologė (parašas) (vardas, pavardė)

KADASTRO TVARKYTOJAS
 Nr. 3
 SUADERINTA: (parašas)
 Kadastro GIS grupės technologė
 2007 m. 06 mėn. 26 d.

Pastaba: inžineriniai tinklai perkelti iš planšetų.

