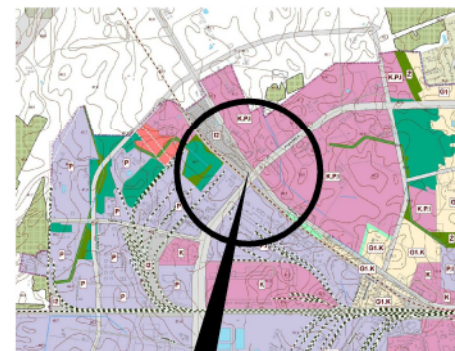


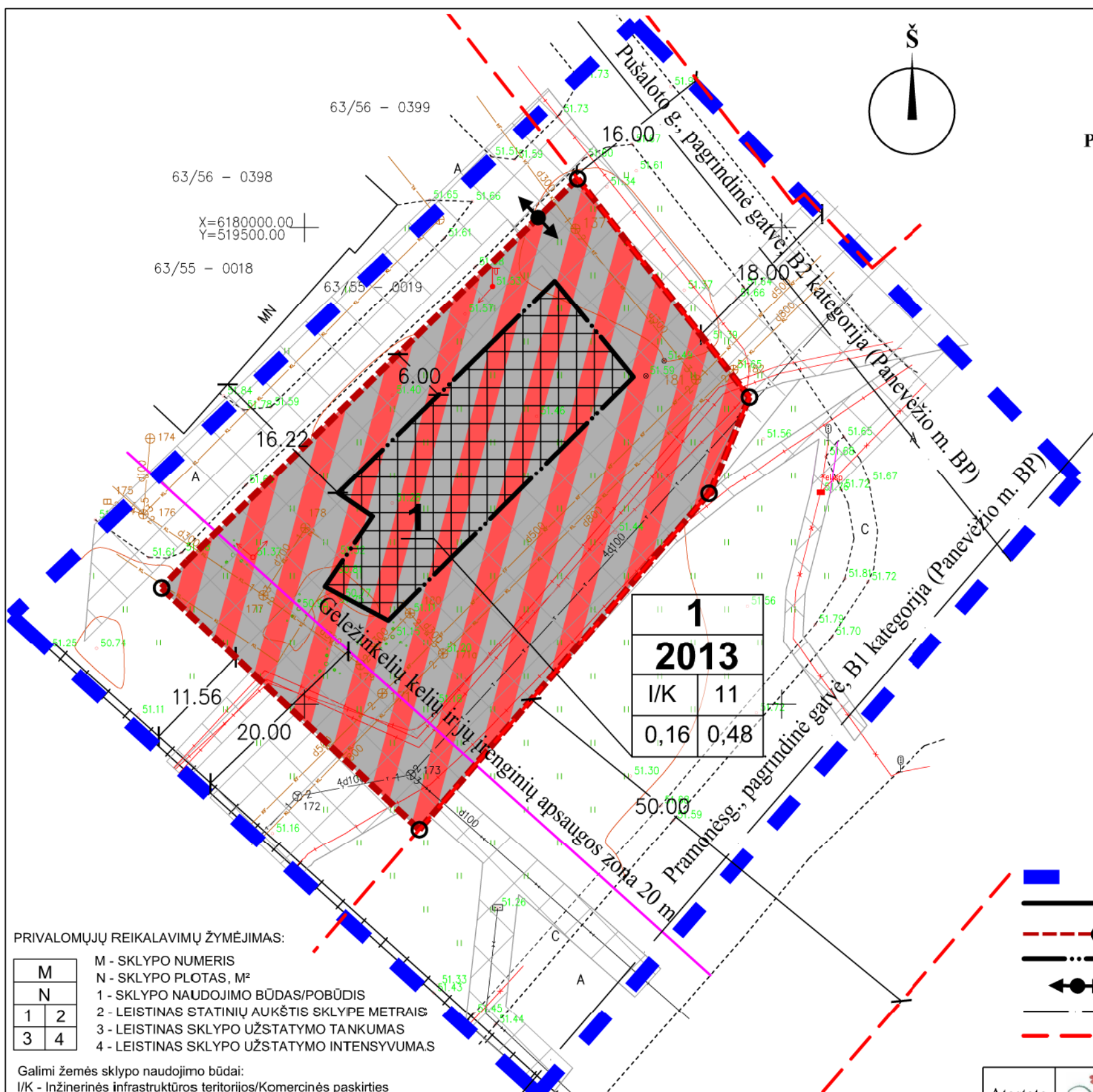
PANEVĖŽIO MIESTO TERITORIJŲ PLANAVIMO DOKUMENTŲ PARENGIMAS, II ETAPAS. LAISVOS VALSTYBINĖS ŽEMĖS IR PROBLEMINIŲ TERITORIJŲ PANEVĖŽIO MIESTE DETALUSIS PLANAS. Teritorija Nr. 16. KONCEPCIJA.



Planuojamos teritorijos situacijos schema (Panevėžio miesto BP)



16 Planuojama teritorija ir jos numeris (www.maps.lt)



PRIVALOMŲJŲ REIKALAVIMŲ ŽYMĖJIMAS:

M	M - SKLYPO NUMERIS
N	N - SKLYPO PLOTAS, M ²
1	1 - SKLYPO NAUDOJIMO BŪDAS/POBŪDIS
2	2 - LEISTINAS STATINIŲ AUKŠTIS SKLYPE METRAIS
3	3 - LEISTINAS SKLYPO UŽSTATYMO TANKUMAS
4	4 - LEISTINAS SKLYPO UŽSTATYMO INTENSIVUMAS

Galimi žemės sklypo naudojimo būdai:
I/K - Inžinerinės infrastruktūros teritorijos/Komercinės paskirties objektų teritorijos.

SUTARTINIS ŽYMĖJIMAS

INŽINERINIAI TINKLAI - ESAMI

- Esama ryšio linija
- Esamos kabelinės ryšių linijos
- Esama nuotekų (fekalinė) kanalizacija
- Esama lietaus kanalizacija
- Esama žemos įtampos požeminė elektros linija
- Esama aukštos įtampos požeminė elektros linija
- Esama žemos įtampos antžeminė elektros linija su atramomis ir elektriniais šviestuvais

INŽINERINIAI TINKLAI - PLANUOJAMI

- Vandentiekis
- Ryšio linija

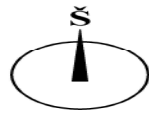
KITI ŽYMĖJIMAI

- Planuojamos teritorijos riba
- Esamo žemės sklypo ribos
- Planuojamo žemės sklypo ribos, kampai
- Statybos riba
- Įvažiavimas - išvažiavimas, eismo kryptis
- Gatvės ašinė linija
- Gatvės raudonosios linijos
- Geležinkelių kelių ir jų įrenginių apsaugos zona 20 m
- Inžinerinių tinklų koridorių ribos
- Statomų statinių zona
- Inžinerinės infrastruktūros teritorijos (I)/ Komercinės paskirties objektų teritorijos (K)

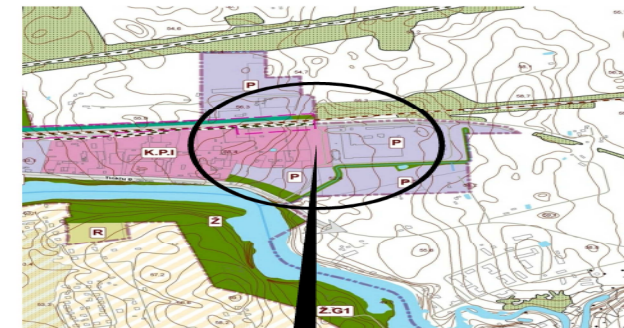
UAB „DARENA“			
Geodezininko kvalifikacijos pažymėjimo numeris IGKV-370, išdavimo data 2011 06 27 El. paštas: darena@takas.lt, tel.: 868625611			
Pareigos	V., pavardė	Parašas	Data
Direktorius	D. Jackus		2012
Vykdytojas			A.V.
Užsakovas	UAB „Želdima“		
Objektas	Panevėžio miesto teritorijų planavimo dokumentų parengimas, II etapas. Laisvos valstybinės žemės ir probleminių teritorijų Panevėžio mieste topografinė nuotrauka. Teritorija Nr. 16		
	Koordinatų sistema	Aukščių sistema	Mastelis
	LKS-94	Baltijos	1:500

Atestato Nr.	UAB „Želdima“, įm.k.: 300102175 Tel.: 8 676 42727, el.p.: zeldima@yahoo.com		
24001	Projekto vadovas	Aurelija Čergelienė	2012-12-21
	Architektas	Aidas Čergelis	2012-12-21
Stadija	Planavimo organizatorius: Panevėžio miesto savivaldybės administracijos direktorius. Įstaigos kodas 288724610		

Panevėžio miesto teritorijų planavimo dokumentų parengimas, II etapas. Laisvos valstybinės žemės ir probleminių teritorijų Panevėžio mieste detalusis planas. Teritorija Nr. 16. KONCEPCIJA.			
Brėžinys:			Laida
Konceptijos brėžinys M1:500			0
Žymuo:			Lapas
12/003-DP-16-II			1
			Lapų
			1



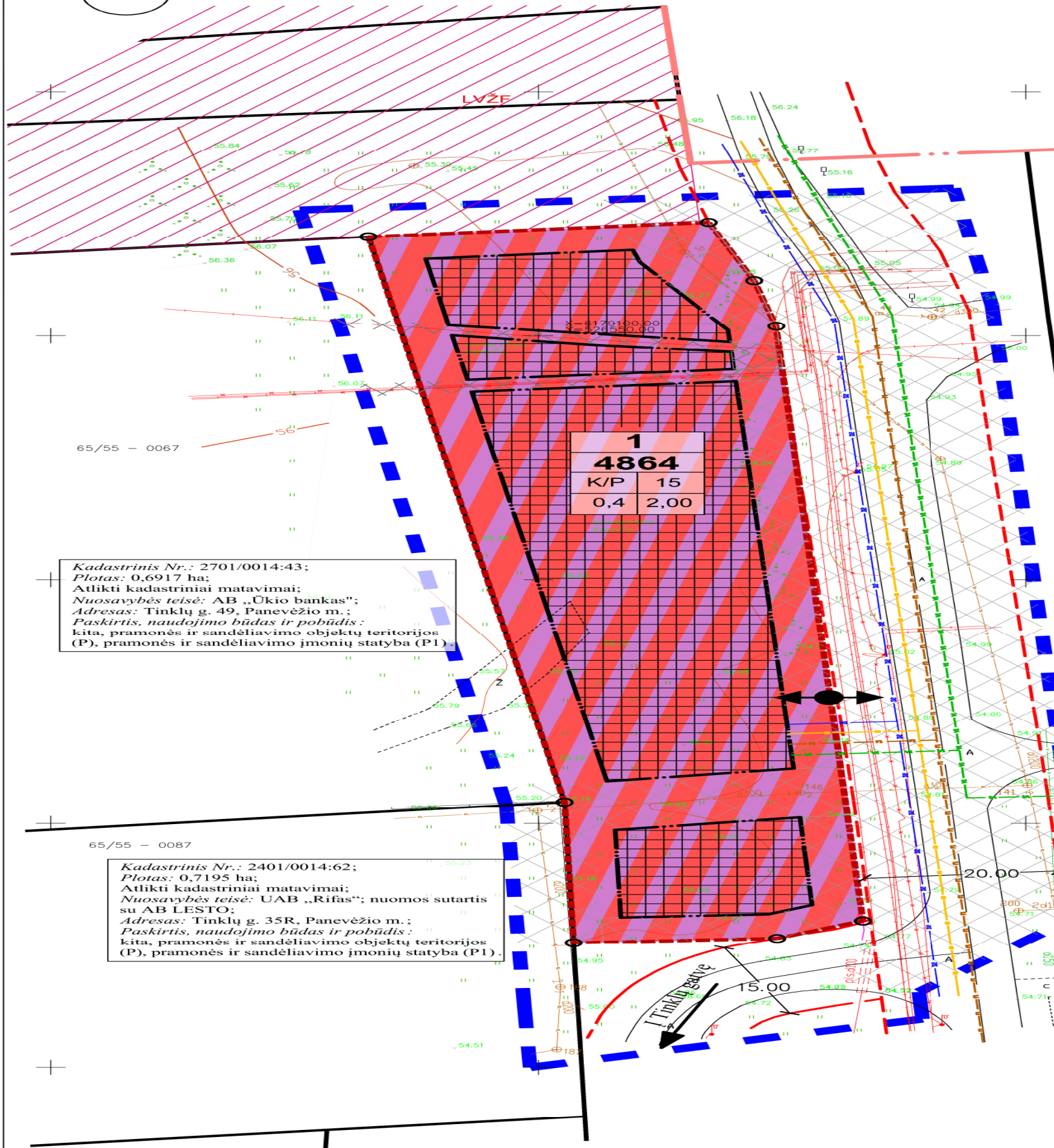
PANEVĖŽIO MIESTO TERITORIJŲ PLANAVIMO DOKUMENTŲ PARENGIMAS, II ETAPAS. LAISVOS VALSTYBINĖS ŽEMĖS IR PROBLEMINIŲ TERITORIJŲ PANEVĖŽIO MIESTE DETALUSIS PLANAS. Teritorija Nr. 18. KONCEPCIJA.



Planuojamos teritorijos situacijos schema (Panevėžio miesto BP)



18 Planuojama teritorija ir jos numeris (www.maps.lt)



Kadastrinis Nr.: 2701/0014:43;
 Plotas: 0,6917 ha;
 Atlikti kadastriniai matavimai;
 Nuosavybės teisė: AB „Ūkio bankas“;
 Adresas: Tinklų g. 49, Panevėžio m.;
 Paskirtis, naudojimo būdas ir pobūdis:
 kita, pramonės ir sandėliavimo objektų teritorijos (P), pramonės ir sandėliavimo įmonių statyba (P1).

1
4864
 K/P 15
 0,4 2,00

Kadastrinis Nr.: 2401/0014:62;
 Plotas: 0,7195 ha;
 Atlikti kadastriniai matavimai;
 Nuosavybės teisė: UAB „Rifas“; nuomos sutartis su AB LESTO;
 Adresas: Tinklų g. 35R, Panevėžio m.;
 Paskirtis, naudojimo būdas ir pobūdis:
 kita, pramonės ir sandėliavimo objektų teritorijos (P), pramonės ir sandėliavimo įmonių statyba (P1).

SUTARTINIS ŽYMĖJIMAS

INŽINERINIAI TINKLAI - ESAMI

- Esama lietaus kanalizacija
- Esama vandentiekio linija
- Esama žemos įtampos požeminė elektros linija
- Esama aukštos įtampos požeminė elektros linija
- Esama žemos įtampos antžeminė elektros linija su atramomis ir elektriniais šviestuvais

INŽINERINIAI TINKLAI - PLANUOJAMI

- Nuotekų (fekalinė) kanalizacija
- Vandentiekis
- Požeminis 0,4 kV elektros kabelis su paskirstymo dėže
- Lietaus kanalizacija
- Ryšio linija
- Dujotiekis

KITI ŽYMĖJIMAI

- Planuojamos teritorijos riba
- Panevėžio miesto/rajono administracinė riba
- Esamo žemės sklypo ribos
- Planuojamo žemės sklypo ribos, kampai
- Statybos riba
- Gatvės raudonosios linijos
- Gatvės ašinė linija
- Įvažiavimas - išvažiavimas, eismo kryptis
- Inžinerinių tinklų koridorių ribos
- Statomų statinių zona
- Kultūros paveldo objekto teritorija
- Komerinės paskirties objektų teritorijos (K)/Pramonės ir sandėliavimo objektų teritorijos (P)

PRIVALOMŲJŲ REIKALAVIMŲ ŽYMĖJIMAS:

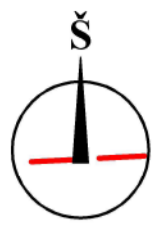
M	N	1	2	3	4
M - SKLYPO NUMERIS	N - SKLYPO PLOTAS, M ²	1 - SKLYPO NAUDOJIMO BUDAS/POBUDIS	2 - LEISTINAS STATINIŲ AUKŠTIS SKLYPE METRAIS	3 - LEISTINAS SKLYPO UŽSTATYMO TANK UMAS	4 - LEISTINAS SKLYPO UŽSTATYMO INTENSIVUMAS

Galimi žemės sklypo naudojimo būdai:
 K/P - Komerinės paskirties objektų teritorijos/Pramonės ir sandėliavimo objektų teritorijos.

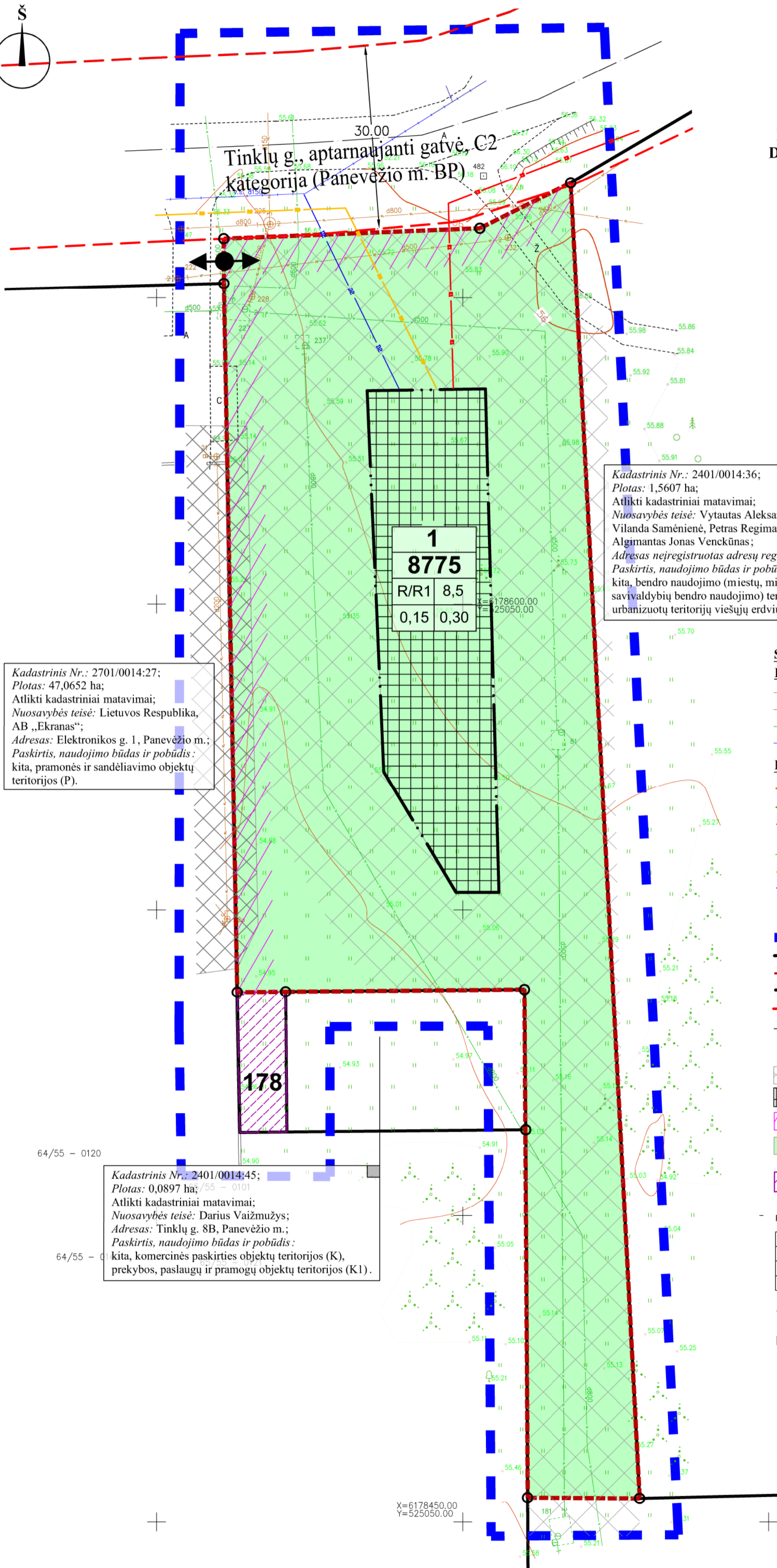
UAB „DARENA“			
Geodezininko kvalifikacijos pažymėjimo numeris IGKV-370, išdavimo data 2011 06 27 El. paštas: darena@takas.lt, tel.: 868625611			
Pareigos	V., pavardė	Parašas	Data
Direktorius	D. Jackus		2012
Vykdytojas			A.V.
Užsakovas	UAB „Želdima“		
Objektas	Panevėžio miesto teritorijų planavimo dokumentų parengimas, II etapas. Laisvos valstybinės žemės ir probleminių teritorijų Panevėžio mieste topografinė nuotrauka. Teritorija Nr. 18		
	Koordinatų sistema	Aukščių sistema	Mastelis
	LKS-94	Baltijos	1:500

Atestato Nr.	UAB „Želdima“ , įm.k.: 300102175 Tel.: 8 676 42727, el.p.: zeldima@yahoo.com		
24001	Projekto vadovas	Aurelija Čergelienė	2012-12-21
	Architektas	Aidas Čergelis	2012-12-21
Stadija DP	Planavimo organizatorius: Panevėžio miesto savivaldybės administracijos direktorius. Įstaigos kodas 288724610		

Panevėžio miesto teritorijų planavimo dokumentų parengimas, II etapas. Laisvos valstybinės žemės ir probleminių teritorijų Panevėžio mieste detalusis planas. Teritorija Nr. 18. KONCEPCIJA.			
Brėžinys:	Konceptijos brėžinys M1:500		Laida
			0
Zymuo:	12/003-DP-18-II	Lapas	Lapų
		1	1



PANEVŽIO MIESTO TERITORIJŲ PLANAVIMO DOKUMENTŲ PARENGIMAS, II ETAPAS. LAISVOS VALSTYBINĖS ŽEMĖS IR PROBLEMINIŲ TERITORIJŲ PANEVŽIO MIESTE DETALUSIS PLANAS. Teritorija Nr. 19. KONCEPCIJA.



Kadastrinis Nr.: 2401/0014:36;
 Plotas: 1,5607 ha;
 Atlikti kadastriniai matavimai;
 Nuosavybės teisė: Vytautas Aleksandras Venckūnas, Vilanda Samėnienė, Petras Regimantas Venckūnas, Algimantas Jonas Venckūnas;
 Adresas neįregistruotas adresų registre;
 Paskirtis, naudojimo būdas ir pobūdis: kita, bendro naudojimo (miestų, miestelių ir kaimų ar savivaldybių bendro naudojimo) teritorijos (B), urbanizuotų teritorijų viešųjų erdvių (B3).

Kadastrinis Nr.: 2701/0014:27;
 Plotas: 47,0652 ha;
 Atlikti kadastriniai matavimai;
 Nuosavybės teisė: Lietuvos Respublika, AB „Ekranas“;
 Adresas: Elektronikos g. 1, Panevėžio m.;
 Paskirtis, naudojimo būdas ir pobūdis: kita, pramonės ir sandėliavimo objektų teritorijos (P).

Kadastrinis Nr.: 2401/0014:45;
 Plotas: 0,0897 ha; /55 - 0101
 Atlikti kadastriniai matavimai;
 Nuosavybės teisė: Darius Vaižnužys;
 Adresas: Tinklų g. 8B, Panevėžio m.;
 Paskirtis, naudojimo būdas ir pobūdis: kita, komercinės paskirties objektų teritorijos (K), prekybos, paslaugų ir pramogų objektų teritorijos (K1).

SUTARTINIS ŽYMĖJIMAS

INŽINERINIAI TINKLAI - ESAMI

- KF — - Esama nuotekų (fekalinė) kanalizacija
- KL — - Esama lietaus kanalizacija
- V — - Esama vandentiekio linija
- D — - Esama dujotiekio linija

INŽINERINIAI TINKLAI - PLANUOJAMI

- K — - Nuotekų (fekalinė) kanalizacija
- V — - Vandentiekis
- E — - Požeminis 0,4 kV elektros kabelis su paskirstymo dėže
- LI — - Lietaus kanalizacija
- R — - Ryšio linija
- D — - Dujotiekis

KITI ŽYMĖJIMAI

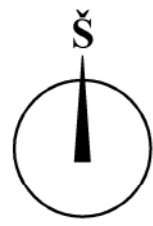
- [Blue dashed line] — - Planuojamos teritorijos riba
- [Black solid line] — - Esamo žemės sklypo ribos
- [Red dashed line with circle] — - Planuojamo žemės sklypo ribos, kampai
- [Black dashed line] — - Statybos riba
- [Red dashed line] — - Gatvės raudonosios linijos
- [Black solid line] — - Gatvės ašinė linija
- [Black arrow symbol] — - Įvažiavimas - išvažiavimas, eismo kryptis
- [Cross-hatched area] — - Inžinerinių tinklų koridorių ribos
- [Grid area] — - Statomų statinių zona
- [Pink hatched area] — - Servituto ribos
- [Green area] — - Rekreacinės teritorijos (R)
- [Pink hatched area with 178] — - Valstybinės žemės fondas, plotas kv. m, siūloma koncepcija - prijungti gretimoms sklypams

PRIVALOMŲJŲ REIKALAVIMŲ ŽYMĖJIMAS:

M	M - SKLYPO NUMERIS
N	N - SKLYPO PLOTAS, M ²
1	1 - SKLYPO NAUDOJIMO BŪDAS/POBŪDIS
2	2 - LEISTINAS STATINIŲ AUKŠTIS SKLYPE METRAIS
3	3 - LEISTINAS SKLYPO UŽSTATYMO TANK UMAS
4	4 - LEISTINAS SKLYPO UŽSTATYMO INTENSIVUMAS

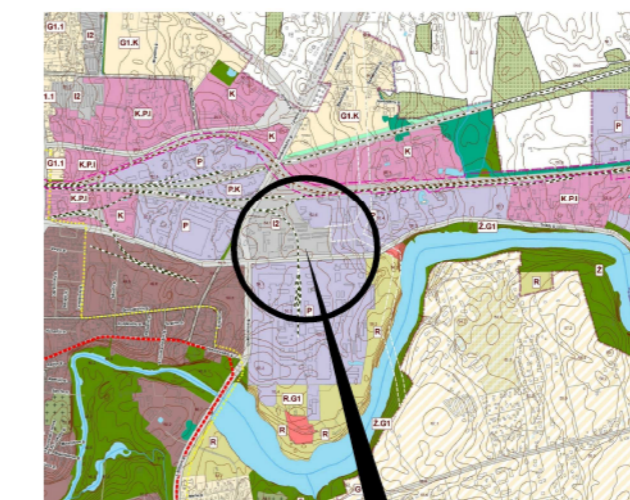
Žemės sklypo naudojimo būdas/pobūdis:
 R/R1 - Rekreacinės teritorijos/Ilgalaikio (stacionaraus) poilsio pastatų statybos.

<p align="center">UAB „DARENA“ Geodezininko kvalifikacijos pažymėjimo numeris 1GKV-370, išdavimo data 2011 06 27 El. paštas: darena@takas.lt, tel.: 868625611</p>				Atestato Nr.	<p align="center">UAB „Želdima“, įm.k.: 300102175 Tel.: 8 676 42727, el.p.: zeldima@yahoo.com</p>		Panevėžio miesto teritorijų planavimo dokumentų parengimas, II etapas. Laisvos valstybinės žemės ir probleminių teritorijų Panevėžio mieste detalusis planas. Teritorija Nr. 19. KONCEPCIJA.		
Pareigos	V., pavardė	Parašas	Data	24001	Projekto vadovas	Aurelija Čergelienė	2012-12-21	Brėžinys:	Laida
Direktorius	D. Jackus		2012		Architektas	Aidas Čergelis	2012-12-21	Koncepcijos brėžinys M1:500	0
Užsakovas	UAB „Želdima“			Stadija	Planavimo organizatorius: Panevėžio miesto savivaldybės administracijos direktorius. Įstaigos kodas 288724610			Žymuo:	Lapas
Objektas	Panevėžio miesto teritorijų planavimo dokumentų parengimas, II etapas. Laisvos valstybinės žemės ir probleminių teritorijų Panevėžio mieste topografinė nuotrauka. Teritorija Nr. 19			DP				12/003-DP-19-II	Lapų
	Koordinacijų sistema	Aukščių sistema	Mastelis						1
	LKS-94	Baltijos	1:500						1



**PANEVĖŽIO MIESTO TERITORIJŲ PLANAVIMO DOKUMENTŲ
 PARENGIMAS, II ETAPAS. LAISVOS VALSTYBINĖS ŽEMĖS IR
 PROBLEMINIŲ TERITORIJŲ PANEVĖŽIO MIESTE DETALUSIS PLANAS.
 Teritorija Nr. 20. KONCEPCIJA.**

64/55 - 0099



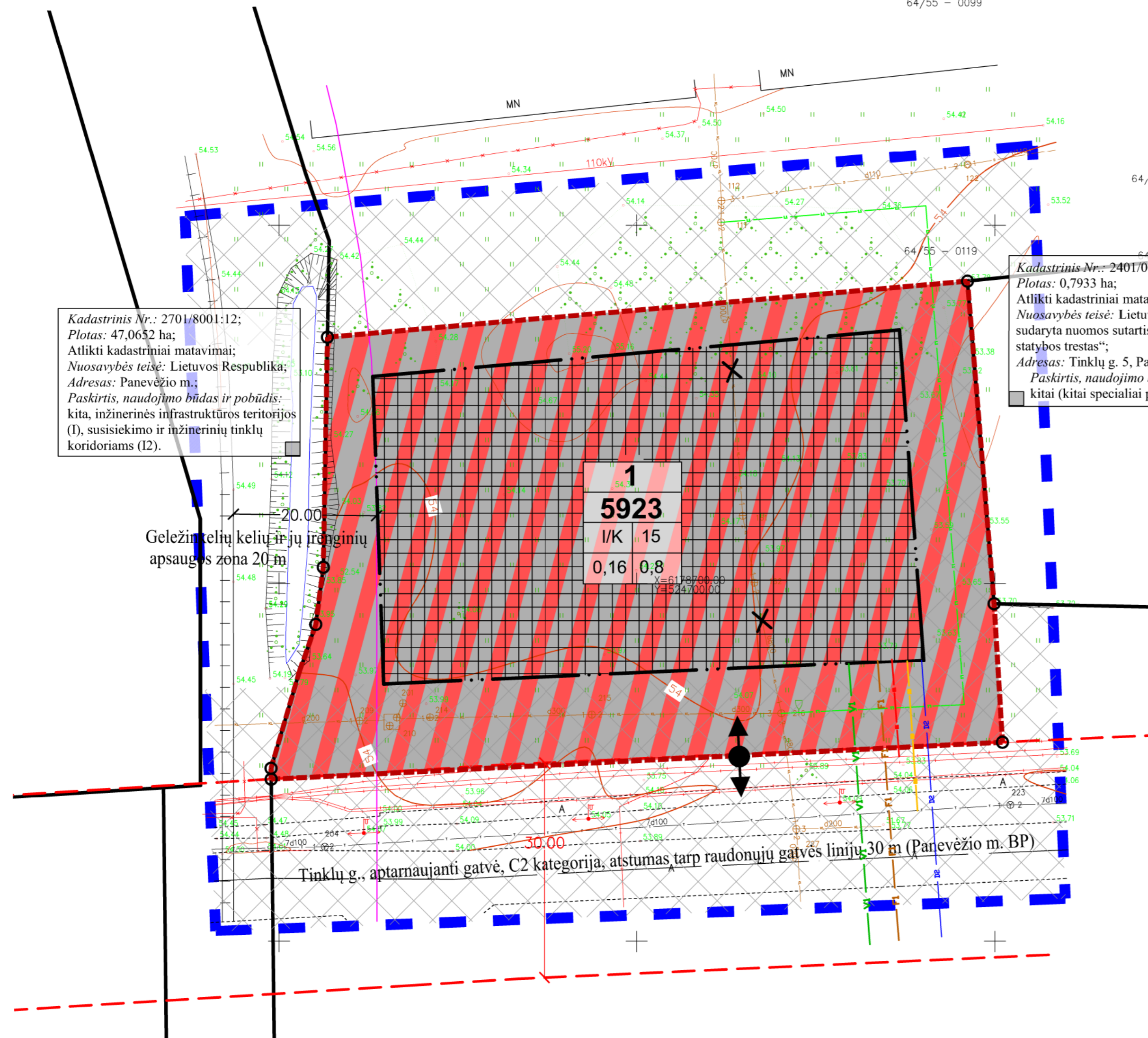
Planuojamos teritorijos situacijos schema
(Panevėžio miesto BP)



20 Planuojama teritorija ir jos numeris
(www.maps.lt)

Kadastrinis Nr.: 2701/8001:12;
 Plotas: 47,0652 ha;
 Atlikti kadastriniai matavimai;
 Nuosavybės teisė: Lietuvos Respublika;
 Adresas: Panevėžio m.;
 Paskirtis, naudojimo būdas ir pobūdis:
 kita, inžinerinės infrastruktūros teritorijos
 (I), susisiekimo ir inžinerinių tinklų
 koridoriais (I2).

Kadastrinis Nr.: 2401/0014:4;
 Plotas: 0,7933 ha;
 Atlikti kadastriniai matavimai;
 Nuosavybės teisė: Lietuvos Respublika,
 sudaryta nuomos sutartis su AB „Panevėžio
 statybos trestas“;
 Adresas: Tinklų g. 5, Panevėžio m.;
 Paskirtis, naudojimo būdas ir pobūdis:
 kitai (kitai specialiai paskirčiai).



SUTARTINIS ŽYMĖJIMAS

INŽINERINIAI TINKLAI - ESAMI

- T - Esama ryšio linija
- KL - Esama lietaus kanalizacija
- V - Esama vandentiekio linija
- D - Esama drenažo linija
- X - Esama žemos įtampos požeminė elektros linija
- + - Esama aukštos įtampos požeminė elektros linija
- - - - - Esama žemos įtampos antžeminė elektros linija su atramomis ir elektriniais šviestuvais
- 110kV - Esama aukštos įtampos antžeminė elektros linija su atramomis

INŽINERINIAI TINKLAI - PLANUOJAMI

- VI - Vandentiekis
- FI - Nuotekų (fekalinė) kanalizacija
- - - - - Požeminis 0,4 kV elektros kabelis su paskirstymo dėže
- LI - Lietaus kanalizacija
- DE - Dujotiekis
- X KL - Esamos lietaus kanalizacijos naikinimas (iškėlimas į inžinerinių tinklų koridorių)

KITI ŽYMĖJIMAI

- [Blue dashed line] - Planuojamos teritorijos riba
- [Black dashed line] - Esamo žemės sklypo ribos
- [Red dashed line with circle] - Planuojamo žemės sklypo ribos, kampai
- [Black dashed line] - Statybos riba
- [Black arrow] - Įvažiavimas - išvažiavimas, eismo kryptis
- [Pink dashed line] - Geležinkelių kelių ir jų įrenginių apsaugos zona 20 m
- [Red dashed line] - Gatvės raudonosios linijos
- [Black dashed line] - Gatvės ašinė linija
- [Cross-hatched area] - Inžinerinių tinklų koridorių ribos
- [Grid area] - Statomų statinių zona
- [Red and white diagonal stripes] - Inžinerinės infrastruktūros teritorijos (I)/ Komerčinės paskirties objektų teritorijos (K)

PRIVALOMŲJŲ REIKALAVIMŲ ŽYMĖJIMAS:

M	M - SKLYPO NUMERIS		
N	N - SKLYPO PLOTAS, M²		
1	2	1 - SKLYPO NAUDOJIMO BŪDAS/POBŪDIS	
3	4	2 - LEISTINAS STATINIŲ AUKŠTIS SKLYPE METRAIS	
		3 - LEISTINAS SKLYPO UŽSTATYMO TANKUMAS	
		4 - LEISTINAS SKLYPO UŽSTATYMO INTENSIVUMAS	

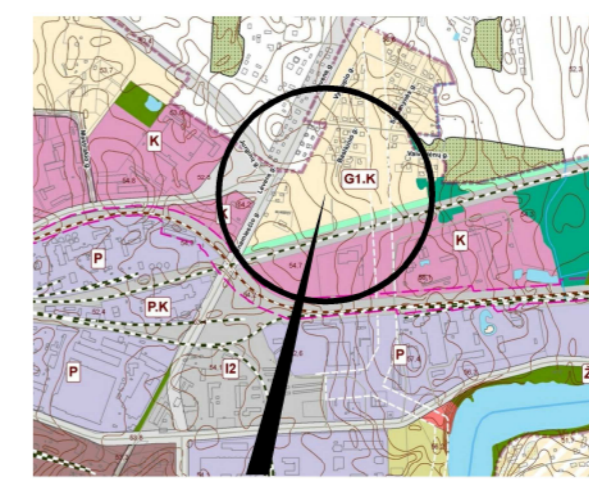
Galimas žemės sklypo naudojimo būdas/pobūdis:
 I/K - Inžinerinės infrastruktūros teritorijos/Komerčinės paskirties objektų teritorijos.

UAB „DARENA“			
Geodezininko kvalifikacijos pažymėjimo numeris 1GKV-370, išdavimo data 2011 06 27 EL. paštas: darena@takas.lt, tel.: 868625611			
Pareigos	V., pavardė	Parašas	Data
Direktorius Vykdytojas	D. Jackus		2012
Užsakovas	UAB „Zeldima“		
Objektas	Panevėžio miesto teritorijų planavimo dokumentų parengimas, II etapas. Laisvos valstybinės žemės ir probleminių teritorijų Panevėžio mieste topografinė nuotrauka. Teritorija Nr. 20		
	Koordinatų sistema	Aukščių sistema	Mastelis
	LKS-94	Baltijos	1:500

Atestato Nr.	UAB „Zeldima“, įm.k.: 300102175 Tel.: 8 676 42727, el.p.: zeldima@yahoo.com		
24001	Projekto vadovas	Aurelija Čergelienė	2012-12-21
	Architektas	Aidas Čergelis	2012-12-21
Stadija	Planavimo organizatorius: DP Panevėžio miesto savivaldybės administracijos direktorius. Įstaigos kodas 288724610		

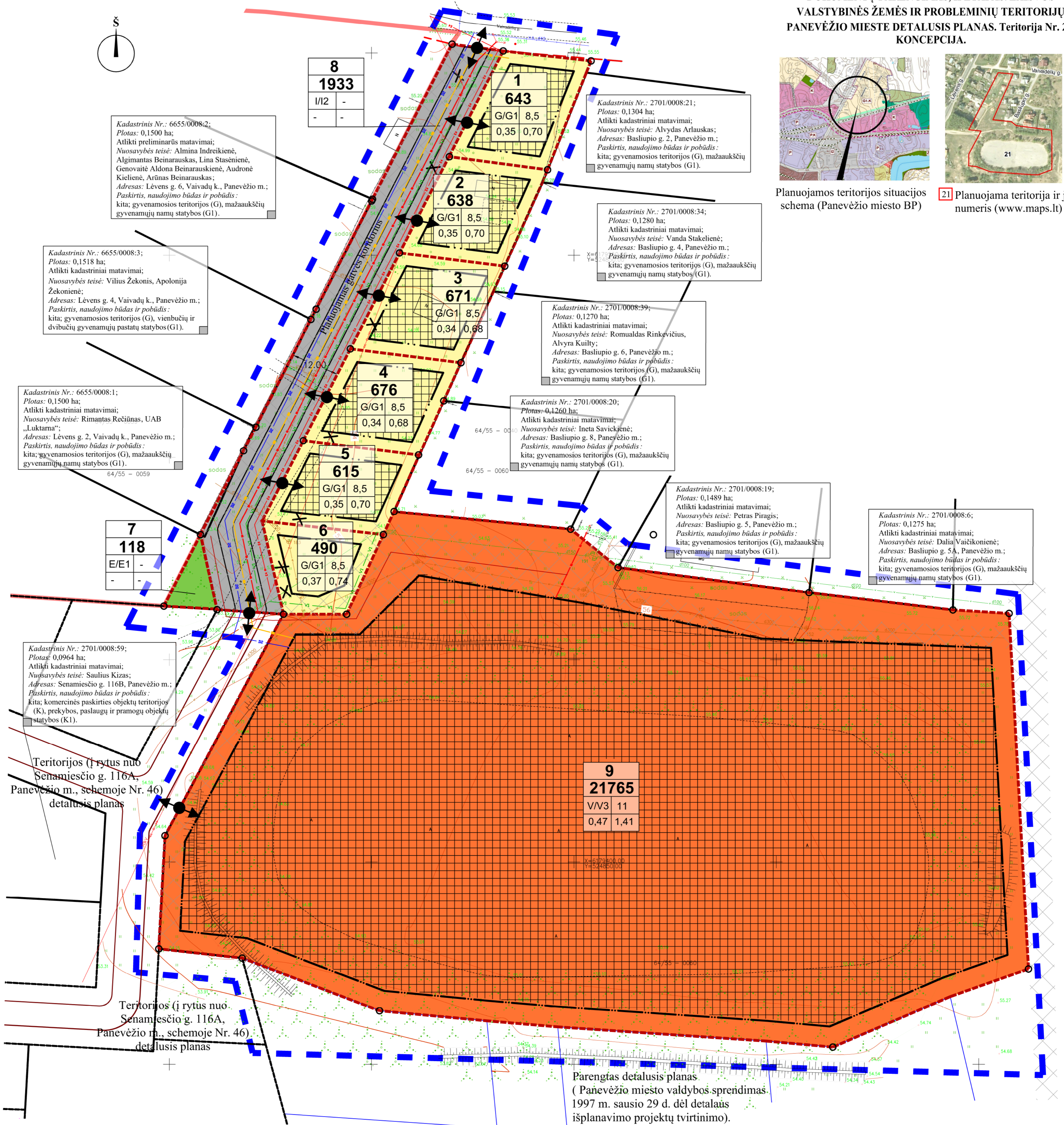
Panevėžio miesto teritorijų planavimo dokumentų parengimas, II etapas. Laisvos valstybinės žemės ir probleminių teritorijų Panevėžio mieste detalusis planas. Teritorija Nr. 20. KONCEPCIJA.			
Brėžinys:	Konceptijos brėžinys M1:500		Laida
			0
Žymuo:	12/003-DP-20-II		Lapas
			1
			Lapų
			1

PANEVĖŽIO MIESTO TERITORIJŲ PLANAVIMO
DOKUMENTŲ PARENGIMAS, II ETAPAS. LAISVOS
VALSTYBINĖS ŽEMĖS IR PROBLEMINIŲ TERITORIJŲ
PANEVĖŽIO MIESTE DETALUSIS PLANAS. Teritorija Nr. 21.
KONCEPCIJA.



Planuojamos teritorijos situacijos
schema (Panevėžio miesto BP)

21 Planuojama teritorija ir jos
numeris (www.maps.lt)



SUTARTINIS ŽYMĖJIMAS

INŽINERINIAI TINKLAI - ESAMI

- Esama nuotekų (fekalinė) kanalizacija
- Esama vandentiekio linija
- Esama dujotiekio linija
- Esama aukštos įtampos antžeminė elektros linija su atramomis
- Esama žemos įtampos antžeminė elektros linija su atramomis

INŽINERINIAI TINKLAI - PLANUOJAMI

- Vandentiekis
- Nuotekų (fekalinė) kanalizacija
- Lietaus kanalizacija
- Požeminis 0,4 kV elektros kabelis su paskirstymo dėže
- Dujotiekis

KITI ŽYMĖJIMAI

- Planuojamos teritorijos riba
- Panevėžio miesto/rajono administracinė riba
- Esamo žemės sklypo ribos
- Planuojamo žemės sklypo ribos, kampai
- Statybos riba
- Įvažiavimas - išvažiavimas, eismo kryptis
- Gatvės ašinė linija
- Gatvės raudonosios linijos
- Inžinerinių tinklų koridorių ribos
- Statomų statinių zona
- Inžinerinės infrastruktūros teritorijos (I), susisiekimo ir inžinerinių tinklų koridorių (I2)
- Atskirųjų želdynų teritorijos (E), rekreacinės paskirties želdynų (E1)
- Visuomeninės paskirties teritorijos (V), mokslo ir mokymo, kultūros ir sporto, sveikatos apsaugos pastatų bei statinių statybos (V3).

PRIVALOMŲJŲ REIKALAVIMŲ ŽYMĖJIMAS:

M	M - SKLYPO NUMERIS
N	N - SKLYPO PLOTAS, M ²
1	1 - SKLYPO NAUDOJIMO BŪDAS/POBŪDIS
2	2 - LEISTINAS STATINIŲ AUKŠTIS SKLYPE METRAIS
3	3 - LEISTINAS SKLYPO UŽSTATYMO TANK UMAS
4	4 - LEISTINAS SKLYPO UŽSTATYMO INTENSIVUMAS

Žemės sklypo naudojimo būdas/pobūdis:
I/I2 - Inžinerinės infrastruktūros teritorijos/Susisiekimo ir inžinerinių tinklų koridorių;
E/E1 - Atskirųjų želdynų teritorijos/Rekreacinės paskirties želdynų;
G/G1 - Gyvenamosios teritorijos/Vienbučių ir dvibučių gyvenamųjų pastatų statybos;
V/V3 - Visuomeninės paskirties teritorijos/Mokslo ir mokymo, kultūros ir sporto, sveikatos apsaugos pastatų bei statinių statybos.

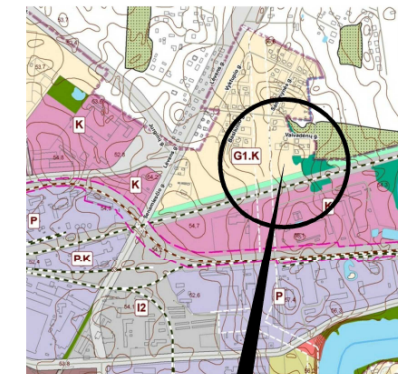
Parengtas detalusis planas.
(Panevėžio miesto valdybos sprendimas.
1997 m. sausio 29 d. dėl detalūs
išplanavimo projektų tvirtinimo).

UAB „DARENA“ Geodezininko kvalifikacijos pažymėjimo numeris IGRV-370, išdavimo data 2011 06 27 El. paštas: darena@takas.lt, tel.: 868625611	
Parengęs D. Jackus	Parašas Data 2012
Užsakovas UAB „Želdima“	A.V.
Objektas Panevėžio miesto teritorijų planavimo dokumentų parengimas, II etapas. Laisvos valstybinės žemės ir probleminių teritorijų Panevėžio mieste topografinė nuotrauka. Teritorija Nr. 21	
Koordinacijų sistema EKS-94	Mastelis 1:500

Atestato Nr. 24001	UAB „Želdima“, j.m.k.: 300102175 Tel.: 8 676 42727, el.p.: zeldima@yahoo.com	Panevėžio miesto teritorijų planavimo dokumentų parengimas, II etapas. Laisvos valstybinės žemės ir probleminių teritorijų Panevėžio mieste detalusis planas. Teritorija Nr. 21. KONCEPCIJA.
Projektu vadovas Aurelija Čergelienė	2012-12-21	Brėžinys: Konceptijos brėžinys M1:500
Architektas Aidas Čergelis	2012-12-21	Laida 0
Stadija DP	Planavimo organizatorius: Panevėžio miesto savivaldybės administracijos direktorius. Įstaigos kodas 288724610	Žymuo: 12/003-DP-21-II
		Lapas 1
		Lapų 1



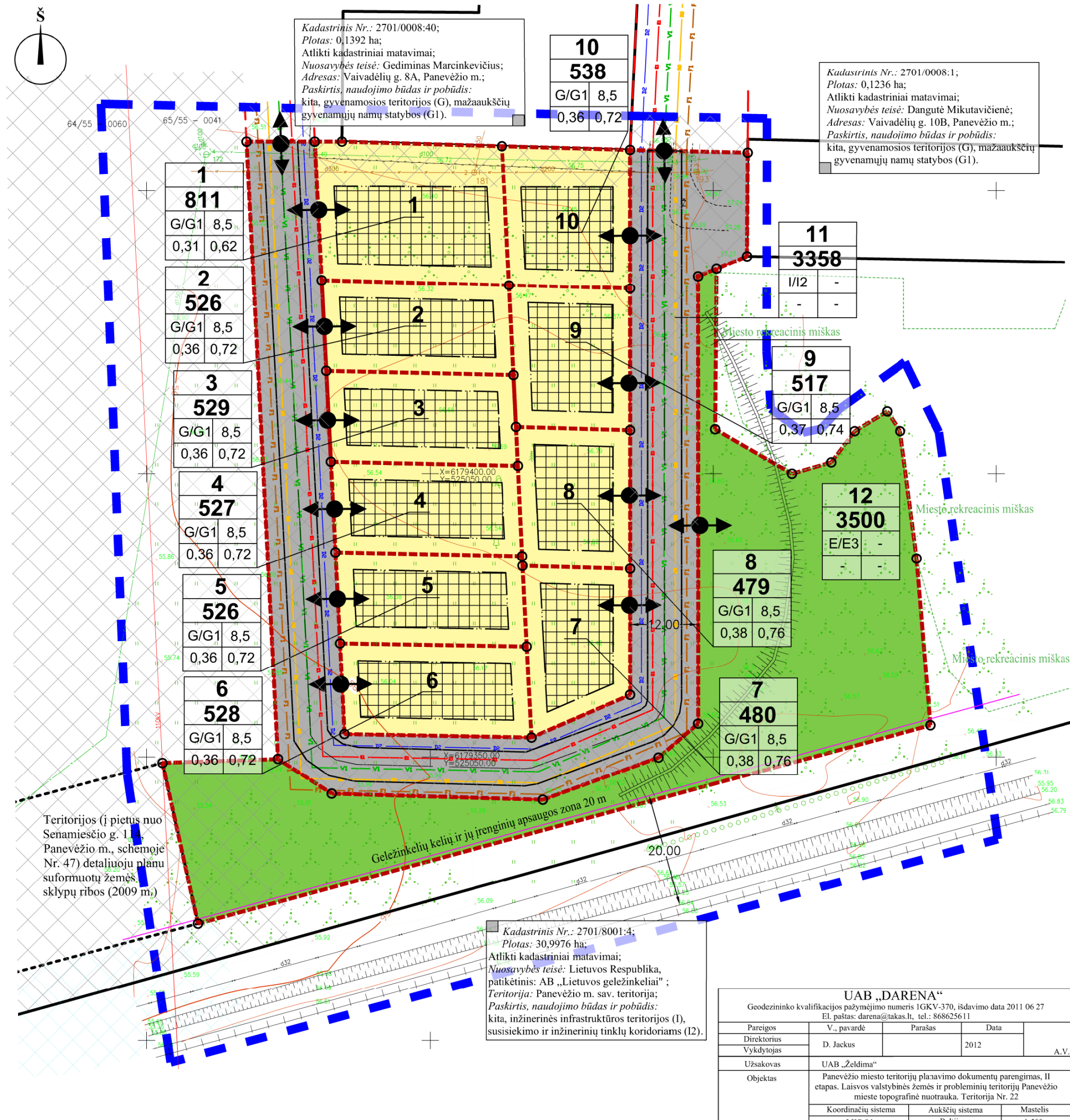
PANEVĖŽIO MIESTO TERITORIJŲ PLANAVIMO DOKUMENTŲ PARENGIMAS, II ETAPAS. LAISVOS VALSTYBINĖS ŽEMĖS IR PROBLEMINIŲ TERITORIJŲ PANEVĖŽIO MIESTE DETALUSIS PLANAS. Teritorija Nr. 22. KONCEPCIJA.



Planuojamos teritorijos situacijos schema (Panevėžio miesto BP)



22 Planuojama teritorija ir jos numeris (www.maps.lt)





Kadastrinis Nr.: 2701/0038:7;
 Plotas: 1,1137 ha;
 Atlikti kadastriniai matavimai;
 Nuosavybės teisė: Alfonsas Rožėnas, Lietuvos Respublika;
 Adresas: Bruknyinės g. 22A, Panevėžio m.;
 Paskirtis, naudojimo būdas ir pobūdis:
 kita, gyvenamosios teritorijos (G), mažaukščių gyvenamųjų namų statybos (G1).

1
630
 G/G1 8,5
 0,34 0,68

2
518
 G/G1 8,5
 0,36 0,72

3
515
 G/G1 8,5
 0,36 0,72

4
461
 G/G1 8,5
 0,38 0,76

5
446
 G/G1 8,5
 0,38 0,76

9
945
 I/I2 -
 - -

Kadastrinis Nr.: 2701/0007:29;
 Plotas: 0,3628 ha;
 Atlikti kadastriniai matavimai;
 Nuosavybės teisė: Alfonsas Rožėnas;
 Adresas: Paliūniškio g. 13A, Panevėžio m.;
 Paskirtis, naudojimo būdas ir pobūdis:
 kita, komercinės paskirties objektų teritorijos (K).

Kadastrinis Nr.: 2701/0007:308;
 Plotas: 0,5106 ha;
 Atlikti kadastriniai matavimai;
 Nuosavybės teisė: UFMAB „Diskontas“;
 Adresas: Mastrakio g. 9, Panevėžio m.;
 Paskirtis, naudojimo būdas ir pobūdis:
 kita, gyvenamosios teritorijos (G).

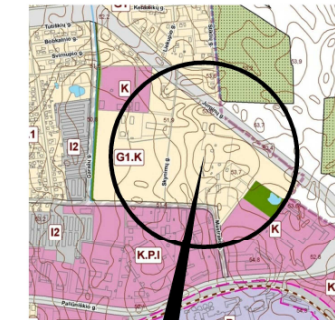
Kadastrinis Nr.: 2701/0007:147;
 Plotas: 0,1522 ha;
 Atlikti kadastriniai matavimai;
 Nuosavybės teisė: Lietuvos Respublika, Jūratė Kloviškienė, Ona Kloviškienė;
 Adresas: Paliūniškio g. 11B, Panevėžio m.;
 Paskirtis, naudojimo būdas ir pobūdis:
 kita, gyvenamosios teritorijos (G), mažaukščių gyvenamųjų namų statybos (G1).

Kadastrinis Nr.: 2701/0007:204;
 Plotas: 0,1200 ha;
 Atlikti kadastriniai matavimai;
 Nuosavybės teisė: Saulius Matuzas;
 Adresas: Paliūniškio g. 11C, Panevėžio m.;
 Paskirtis, naudojimo būdas ir pobūdis:
 kita, komercinės paskirties objektų teritorijos (K).

Teritorijos (ribojamos Bruknyinės g., Garažų, Jurginų g. ir Mastrakio g. Panevėžio m.) detalusis planas, patvirtintas Panevėžio miesto savivaldybės tarybos 2009-07-09 sprendimu Nr. 1-35-33



PANEVĖŽIO MIESTO TERITORIJŲ PLANAVIMO DOKUMENTŲ PARENGIMAS, II ETAPAS. LAISVOS VALSTYBINĖS ŽEMĖS IR PROBLEMINIŲ TERITORIJŲ PANEVĖŽIO MIESTE DETALUSIS PLANAS. Teritorija Nr. 23. KONCEPCIJA.



Planuojamos teritorijos situacijos schema (Panevėžio miesto BP)



23 Planuojama teritorija ir jos numeris (www.maps.lt)

SUTARTINIS ŽYMĖJIMAS

INŽINERINIAI TINKLAI - ESAMI

- - - - - Esama žemos įtampos antžeminė elektros linija su atramomis

INŽINERINIAI TINKLAI - PLANUOJAMI

- - - - - Nuotekų (fekalinė) kanalizacija
- - - - - Vandentiekis
- - - - - Požeminis 0,4 kV elektros kabelis su paskirstymo dėže
- - - - - Lietaus kanalizacija
- - - - - Ryšio linija
- - - - - Dujotiekis
- X - - - - Siūloma iškelti esamą žemos įtampos antžeminę elektros liniją su atramomis į inžinerinių tinklų koridorių, planuojamos gatvės raudonųjų linijų zonoje

KITI ŽYMĖJIMAI

- - - - - Planuojamos teritorijos riba
- - - - - Esamo žemės sklypo ribos
- - - - - Planuojamo žemės sklypo ribos, kampai
- - - - - Statybos riba
- - - - - Gatvės raudonosios linijos
- - - - - Gatvės ašinė linija
- ↔ - Įvažiavimas - išvažiavimas, eismo kryptis
- - - - - Inžinerinių tinklų koridorių ribos
- - - - - Statomų statinių zona
- - - - - Gyvenamosios teritorijos (G)
- - - - - Inžinerinės infrastruktūros teritorijos (I)
- 490 - Valstybinės žemės fondas, plotas kv. m, siūloma koncepcija - prijungti gretimais sklypams

PRIVALOMŲJŲ REIKALAVIMŲ ŽYMĖJIMAS:

M	M - SKLYPO NUMERIS
N	N - SKLYPO PLOTAS, m ²
1	1 - SKLYPO NAUDOJIMO BŪDAS/POBŪDIS
2	2 - LEISTINAS STATINIŲ AUKŠTIS SKLYPE METRAIS
3	3 - LEISTINAS SKLYPO UŽSTATYMO TANKUMAS
4	4 - LEISTINAS SKLYPO UŽSTATYMO INTENSIVUMAS

Žemės sklypo naudojimo būdas/pobūdis:
 G/G1 - gyvenamosios teritorijos/Vienbučių ir dviabučių gyvenamųjų pastatų statybos;
 I/I2 - Inžinerinės infrastruktūros teritorijos/Susiekimo ir inžinerinių tinklų koridoriai.

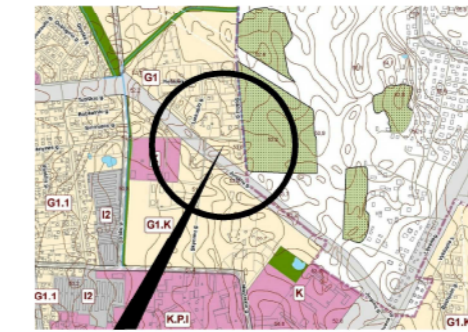
UAB „DARENA“			
Geodezininko kvalifikacijos pažymėjimo numeris 1GKV-370, išdavimo data 2011 06 27 EL paštas: darena@takas.lt, tel.: 868625611			
Pareigos	V., pavardė	Parašas	Data
Direktorius Vykdytojas	D. Jackus		2012
Užsakovas	UAB „Zeldima“		
Objektas	Panevėžio miesto teritorijų planavimo dokumentų parengimas, II etapas. Laisvos valstybinės žemės ir probleminių teritorijų Panevėžio mieste topografinė nuotrauka. Teritorija Nr. 23		
	Koordinatų sistema	Aukščių sistema	Mastelis
	LKS-94	Baltijos	1:500

Atestato Nr.	UAB „Zeldima“, įm.k.: 300102175 Tel.: 8 676 42727, el.p.: zeldima@yahoo.com		
24001	Projekto vadovas	Aurelija Čergelienė	2012-12-21
	Architektas	Aidas Čergelis	2012-12-21
Stadija	Planavimo organizatorius: DP Panevėžio miesto savivaldybės administracijos direktorius. Įstaigos kodas 288724610		

Panevėžio miesto teritorijų planavimo dokumentų parengimas, II etapas. Laisvos valstybinės žemės ir probleminių teritorijų Panevėžio mieste detalusis planas. Teritorija Nr. 23. KONCEPCIJA.	
Brėžinys:	Koncepcijos brėžinys M1:500
Laida	0
Žymuo:	12/003-DP-23-II
Lapas	1
Lapų	1

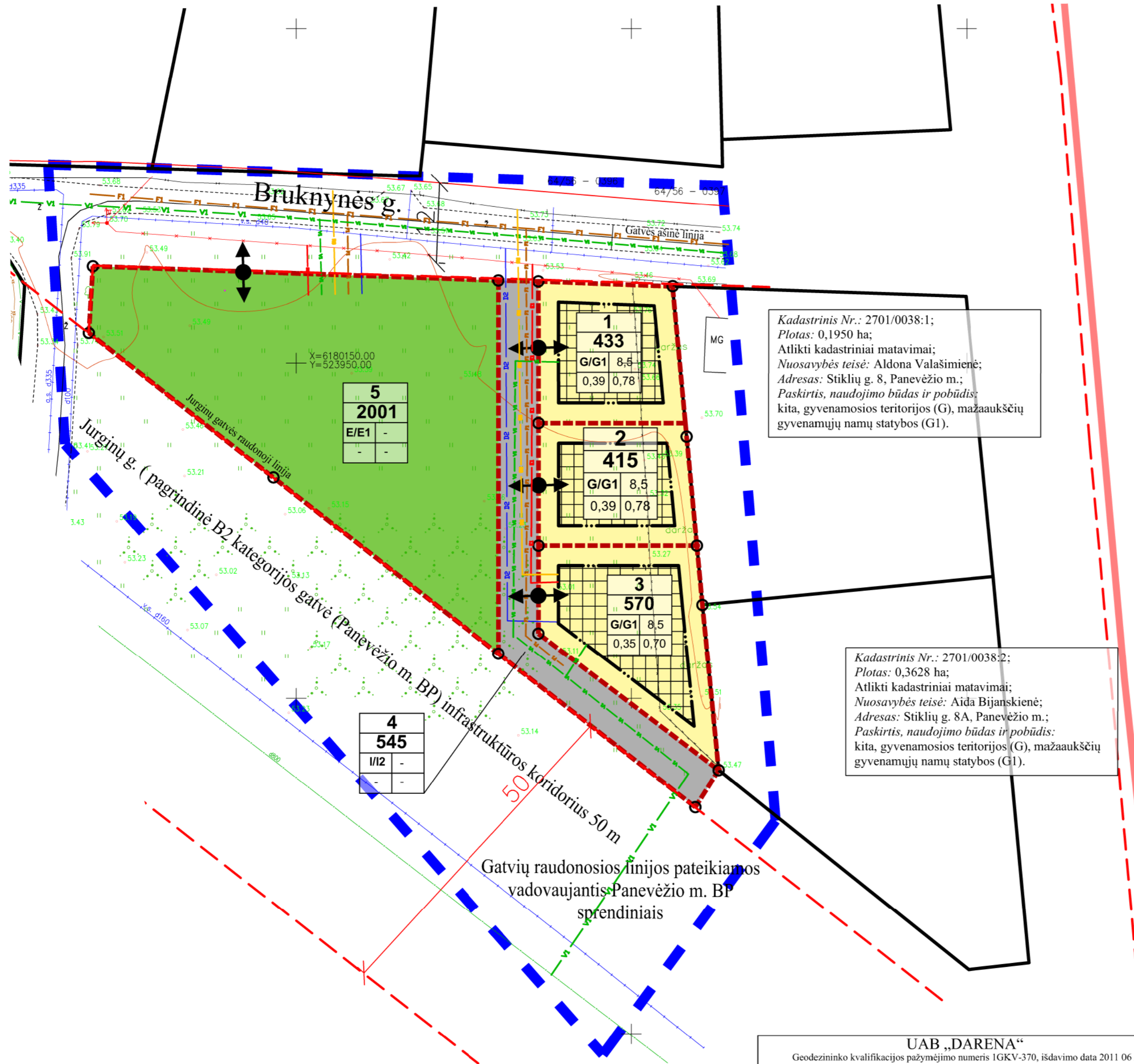


**PANEVĖŽIO MIESTO TERITORIJŲ PLANAVIMO
DOKUMENTŲ PARENGIMAS, II ETAPAS. LAISVOS
VALSTYBINĖS ŽEMĖS IR PROBLEMINIŲ
TERITORIJŲ PANEVĖŽIO MIESTE DETALUSIS
PLANAS. Teritorija Nr. 24. KONCEPCIJA**



Planuojamos teritorijos situacijos schema (Panevėžio miesto BP)

24 Planuojama teritorija ir jos numeris (www.maps.lt)



SUTARTINIS ŽYMĖJIMAS

INŽINERINIAI TINKLAI - ESAMI

- Esamos kabelinės ryšių linijos
- Esama spaudiminė (slėginė) kanalizacija
- Esama vandentiekio linija
- Esama žemos įtampos požeminė elektros linija
- Esama dujotiekio linija
- Esamos antžeminių elektros perdavimo linijų atramos su elektriniais šviestuvais

INŽINERINIAI TINKLAI - PLANUOJAMI

- Nuotekų (fekalinė) kanalizacija
- Vandentiekis
- Požeminis 0,4 kV elektros kabelis su paskirstymo dėže
- Lietaus kanalizacija
- Ryšio linija
- Dujotiekis

KITI ŽYMĖJIMAI

- Panevėžio miesto/rajono administracinė riba
- Planuojamos teritorijos riba
- Esamo žemės sklypo ribos
- Planuojamo žemės sklypo ribos, kampai
- Statybos riba
- Gatvės ašinė linija
- Gatvės raudonosios linijos
- Įvažiavimas - išvažiavimas, eismo kryptis
- Inžinerinių tinklų koridorių ribos
- Statomų statinių zona
- Gyvenamosios teritorijos (G)
- Atskirųjų želdynų teritorijos (E)
- Inžinerinės infrastruktūros teritorijos (I)

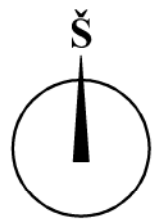
PRIVALOMŲJŲ REIKALAVIMŲ ŽYMĖJIMAS:

M	N	1	2	3	4
M - SKLYPO NUMERIS	N - SKLYPO PLOTAS, M²	1 - SKLYPO NAUDOJIMO BŪDAS/POBŪDIS	2 - LEISTINAS STATINIŲ AUKŠTIS SKLYPE METRAIS	3 - LEISTINAS SKLYPO UŽSTATYMO TANKUMAS	4 - LEISTINAS SKLYPO UŽSTATYMO INTENSIVUMAS

Žemės sklypo naudojimo būdas/pobūdis:
G/G1 - gyvenamosios teritorijos/Vienbučių ir dvibučių gyvenamųjų pastatų statybos;
E/E1 - atskirųjų želdynų teritorijos/rekreacinės paskirties želdynų;
I/I2 - inžinerinės infrastruktūros teritorijos/susisiekimo ir inžinerinių tinklų koridoriams.

UAB „DARENA“			
Geodezininko kvalifikacijos pažymėjimo numeris 1GKV-370, išdavimo data 2011 06 27 El. paštas: darena@takas.lt, tel.: 868625611			
Pareigos	V., pavardė	Parašas	Data
Direktorius Vykdytojas	D. Jackus		2012
Užsakovas	UAB „Zeldima“		
Objektas	Panevėžio miesto teritorijų planavimo dokumentų parengimas, II etapas. Laisvos valstybinės žemės ir probleminių teritorijų Panevėžio mieste topografinė nuotrauka. Teritorija Nr. 24		
	Koordinatų sistema	Aukščių sistema	Mastelis
	LKS-94	Baltijos	1:500

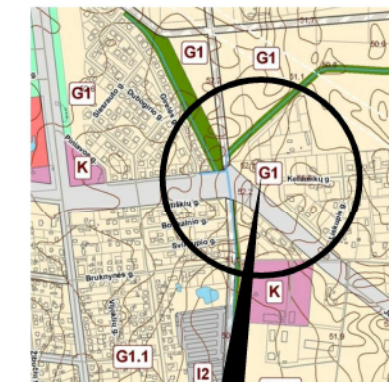
Atestato Nr.	UAB „Zeldima“, įm.k.: 300102175 Tel.: 8 676 42727, el.p.: zeldima@yahoo.com			Panevėžio miesto teritorijų planavimo dokumentų parengimas, II etapas. Laisvos valstybinės žemės ir probleminių teritorijų Panevėžio mieste detalus planas. Teritorija Nr. 24. KONCEPCIJA	
24001	Projekto vadovas	Aurelija Čergelienė	2012-12-21	Brėžinys:	Laida
	Architektas	Aidas Čergelis	2012-12-21	Koncepcijos brėžinys M1:500	0
Stadija	Planavimo organizatorius: Panevėžio miesto savivaldybės administracijos direktorius. Įstaigos kodas 288724610			Žymuo:	Lapas Lapų
DP				12/003-DP-24-II	1 1



Kadastrinis Nr.: 2701/0037:59;
 Plotas: 2,7003 ha;
 Atlikti kadastriniai matavimai;
 Nuosavybės teisė: Artūras Pranas Karazija,
 Ričardas Vytautas Karazija;
 Adresas: Panevėžio m.;
 Paskirtis, naudojimo būdas ir pobūdis:
 Žemės ūkio (Z), kiti žemės ūkio paskirties žemės sklypai (Z4).



PANEVĖŽIO MIESTO TERITORIJŲ PLANAVIMO DOKUMENTŲ PARENGIMAS, II ETAPAS. LAISVOS VALSTYBINĖS ŽEMĖS IR PROBLEMINIŲ TERITORIJŲ PANEVĖŽIO MIESTE DETALUSIS PLANAS. Teritorija Nr. 25. KONCEPCIJA.



Planuojamos teritorijos situacijos schema (Panevėžio miesto BP)

25 Planuojama teritorija ir jos numeris (www.maps.lt)

SUTARTINIS ŽYMĖJIMAS

INŽINERINIAI TINKLAI - ESAMI

- Esama vandentiekio linija
- Esama aukštos įtampos požeminė elektros linija
- Esama aukštos įtampos antžeminė elektros linija su atramomis
- Esamos kabelinės ryšių linijos

INŽINERINIAI TINKLAI - PLANUOJAMI

- Nuotekų (fekalinė) kanalizacija
- Vandentiekis
- Požeminis 0,4 kV elektros kabelis su paskirstymo dėže
- Lietaus kanalizacija
- Ryšio linija
- Dujotiekis

KITI ŽYMĖJIMAI

- Planuojamos teritorijos riba
- Esamo žemės sklypo ribos
- Planuojamo žemės sklypo ribos, kampai
- Statybos riba
- Gatvės raudonosios linijos
- Vandens telkinio pakrantės apsaugos juostos ribos, 10 m
- Įvažiavimas - išvažiavimas, eismo kryptis
- Inžinerinių tinklų koridorių ribos
- Atskirųjų želdynų teritorijos (E)
- VŽF** - Valstybinės žemės fondas

PRIVALOMŲJŲ REIKALAVIMŲ ŽYMĖJIMAS:

M	M - SKLYPO NUMERIS
N	N - SKLYPO PLOTAS, M ²
1	1 - SKLYPO NAUDOJIMO BŪDAS/POBŪDIS
2	2 - LEISTINAS STATINIŲ AUKŠTIS SKLYPE METRAIS
3	3 - LEISTINAS SKLYPO UŽSTATYMO TANKUMAS
4	4 - LEISTINAS SKLYPO UŽSTATYMO INTENSYVUMAS

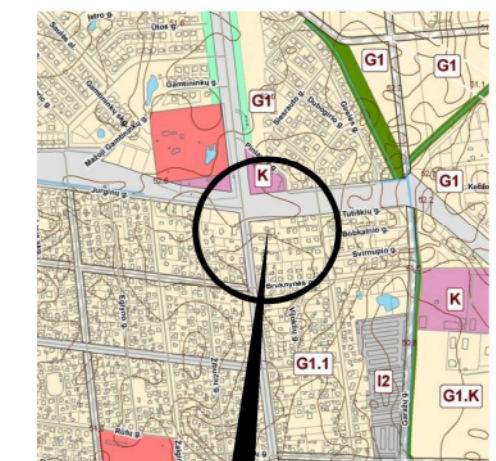
Žemės sklypo naudojimo būdas/pobūdis:
 E/E3 - Atskirųjų želdynų teritorijos/apsauginės ir ekologinės paskirties želdynų (E3).

UAB „DARENA“			
Geodezininko kvalifikacijos pažymėjimo numeris IGKV-370, išdavimo data 2011 06 27 El. paštas: darena@takas.lt, tel.: 868625611			
Pareigos	V., pavardė	Parašas	Data
Direktorius	D. Jackus		2012
Vykdytojas			A.V.
Užsakovas	UAB „Želdima“		
Objektas	Panevėžio miesto teritorijų planavimo dokumentų parengimas, II etapas. Laisvos valstybinės žemės ir probleminių teritorijų Panevėžio mieste topografinė nuotrauka. Teritorija Nr. 25		
	Koordinatų sistema	Aukščių sistema	Mastelis
	LKS-94	Baltijos	1:500

Atestato Nr.	UAB „Želdima“, įm.k.: 300102175 Tel.: 8 676 42727, el.p.: zeldima@yahoo.com			Panevėžio miesto teritorijų planavimo dokumentų parengimas, II etapas. Laisvos valstybinės žemės ir probleminių teritorijų Panevėžio mieste detalusis planas. Teritorija Nr. 25. KONCEPCIJA.		
24001	Projekto vadovas	Aurelija Čergelienė	2012-12-21	Brėžinys: Konceptijos brėžinys M1:500		Laida 0
	Architektas	Aidas Čergelis	2012-12-21	Žymuo: 12/003-DP-25-II		Lapas 1
Stadija DP	Planavimo organizatorius: Panevėžio miesto savivaldybės administracijos direktorius. Įstaigos kodas 288724610			Lapų 1		



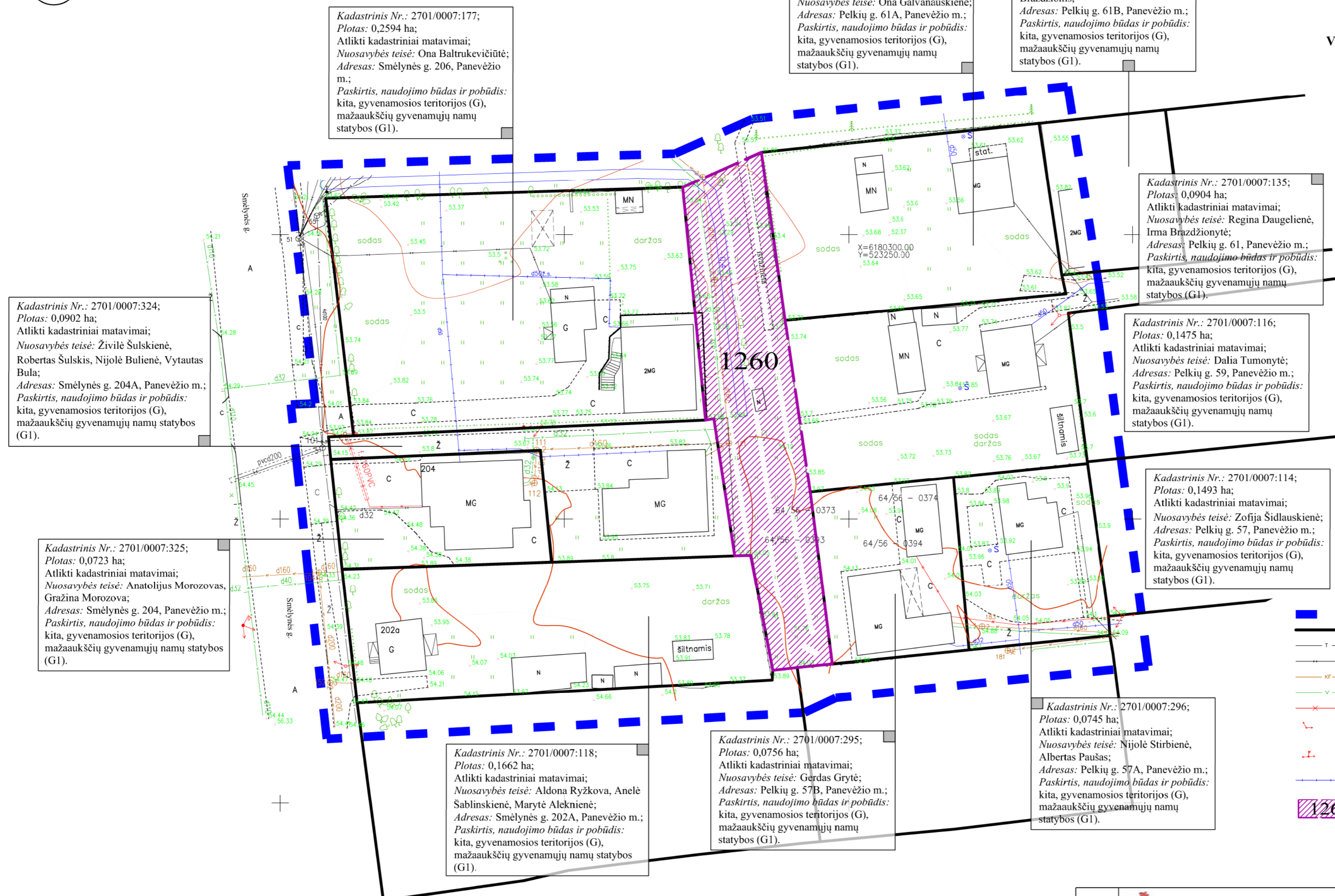
PANEVŽIO MIESTO TERITORIJŲ PLANAVIMO DOKUMENTŲ PARENGIMAS, II ETAPAS. LAISVOS VALSTYBINĖS ŽEMĖS IR PROBLEMINIŲ TERITORIJŲ PANEVŽIO MIESTE DETALUSIS PLANAS. Teritorija Nr. 27. KONCEPCIJA.



Planuojamos teritorijos situacijos schema (Panevėžio miesto BP)



27 Planuojama teritorija ir jos numeris (www.maps.lt)



Kadastrinis Nr.: 2701/0007:177;
Plotas: 0,2594 ha;
Atlikti kadastriniai matavimai;
Nuosavybės teisė: Ona Baltrukevičiūtė;
Adresas: Smėlynės g. 206, Panevėžio m.;
Paskirtis, naudojimo būdas ir pobūdis: kita, gyvenamosios teritorijos (G), mažaukščių gyvenamųjų namų statybos (G1).

Kadastrinis Nr.: 2701/0007:120;
Plotas: 0,1487 ha;
Atlikti kadastriniai matavimai;
Nuosavybės teisė: Ona Galvanauskienė;
Adresas: Pelkių g. 61A, Panevėžio m.;
Paskirtis, naudojimo būdas ir pobūdis: kita, gyvenamosios teritorijos (G), mažaukščių gyvenamųjų namų statybos (G1).

Kadastrinis Nr.: 2701/0007:354;
Plotas: 0,0600 ha;
Atlikti kadastriniai matavimai;
Nuosavybės teisė: Vytautas Brazdžionis;
Adresas: Pelkių g. 61B, Panevėžio m.;
Paskirtis, naudojimo būdas ir pobūdis: kita, gyvenamosios teritorijos (G), mažaukščių gyvenamųjų namų statybos (G1).

Kadastrinis Nr.: 2701/0007:135;
Plotas: 0,0904 ha;
Atlikti kadastriniai matavimai;
Nuosavybės teisė: Regina Daugelienė, Irma Brazdžionytė;
Adresas: Pelkių g. 61, Panevėžio m.;
Paskirtis, naudojimo būdas ir pobūdis: kita, gyvenamosios teritorijos (G), mažaukščių gyvenamųjų namų statybos (G1).

Kadastrinis Nr.: 2701/0007:116;
Plotas: 0,1475 ha;
Atlikti kadastriniai matavimai;
Nuosavybės teisė: Dalia Tumonytė;
Adresas: Pelkių g. 59, Panevėžio m.;
Paskirtis, naudojimo būdas ir pobūdis: kita, gyvenamosios teritorijos (G), mažaukščių gyvenamųjų namų statybos (G1).

Kadastrinis Nr.: 2701/0007:114;
Plotas: 0,1493 ha;
Atlikti kadastriniai matavimai;
Nuosavybės teisė: Zofija Šidlauskienė;
Adresas: Pelkių g. 57, Panevėžio m.;
Paskirtis, naudojimo būdas ir pobūdis: kita, gyvenamosios teritorijos (G), mažaukščių gyvenamųjų namų statybos (G1).

Kadastrinis Nr.: 2701/0007:296;
Plotas: 0,0745 ha;
Atlikti kadastriniai matavimai;
Nuosavybės teisė: Nijolė Stirbienė, Albertas Paušas;
Adresas: Pelkių g. 57A, Panevėžio m.;
Paskirtis, naudojimo būdas ir pobūdis: kita, gyvenamosios teritorijos (G), mažaukščių gyvenamųjų namų statybos (G1).

Kadastrinis Nr.: 2701/0007:295;
Plotas: 0,0756 ha;
Atlikti kadastriniai matavimai;
Nuosavybės teisė: Gerdas Grytė;
Adresas: Pelkių g. 57B, Panevėžio m.;
Paskirtis, naudojimo būdas ir pobūdis: kita, gyvenamosios teritorijos (G), mažaukščių gyvenamųjų namų statybos (G1).

Kadastrinis Nr.: 2701/0007:118;
Plotas: 0,1662 ha;
Atlikti kadastriniai matavimai;
Nuosavybės teisė: Aldona Ryžkova, Anelė Šablinskienė, Marytė Aleknieienė;
Adresas: Smėlynės g. 202A, Panevėžio m.;
Paskirtis, naudojimo būdas ir pobūdis: kita, gyvenamosios teritorijos (G), mažaukščių gyvenamųjų namų statybos (G1).

Kadastrinis Nr.: 2701/0007:324;
Plotas: 0,0902 ha;
Atlikti kadastriniai matavimai;
Nuosavybės teisė: Živilė Šulskienė, Robertas Šulskis, Nijolė Bulienė, Vytautas Bula;
Adresas: Smėlynės g. 204A, Panevėžio m.;
Paskirtis, naudojimo būdas ir pobūdis: kita, gyvenamosios teritorijos (G), mažaukščių gyvenamųjų namų statybos (G1).

Kadastrinis Nr.: 2701/0007:325;
Plotas: 0,0723 ha;
Atlikti kadastriniai matavimai;
Nuosavybės teisė: Anatolijus Morozovas, Gražina Morozova;
Adresas: Smėlynės g. 204, Panevėžio m.;
Paskirtis, naudojimo būdas ir pobūdis: kita, gyvenamosios teritorijos (G), mažaukščių gyvenamųjų namų statybos (G1).

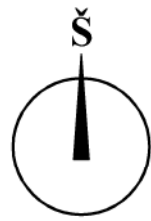
SUTARTINIS ŽYMĖJIMAS

- Planuojamos teritorijos riba
- Esamų žemės sklypų ribos
- Esama ryšio linija
- Esamos kabelinės ryšių linijos
- Esama nuotekų (fekalinė) kanalizacija
- Esama vandentiekio linija
- Esama žemės įtamos požeminė elektros linija
- Esama žemės įtamos antžeminė elektros linija su atramomis
- Esama žemės įtamos antžeminė elektros linija su atramomis ir elektriniais šviestuvais
- Esama dujotiekio linija
- Valstybinės žemės fondas, plotas kv. m, siūloma koncepcija - prijungti gretimiems sklypams

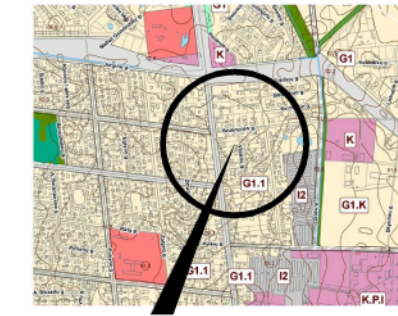
UAB „DARENA“			
Geodezininko kvalifikacijos pažymėjimo numeris 1GKV-370, išdavimo data 2011 06 27 El. paštas: darena@takas.lt, tel.: 868625611			
Pareigos	V., pavardė	Parašas	Data
Direktorius Vykdytojas	D. Jackus		2012
Užsakovas	UAB „Zeldima“		
Objektas	Panevėžio miesto teritorijų planavimo dokumentų parengimas, II etapas. Laisvos valstybinės žemės ir probleminių teritorijų Panevėžio mieste topografinė nuotrauka. Teritorija Nr. 27		
	Koordinatų sistema	Aukščių sistema	Mastelis
	LKS-94	Baltijos	1:500

Atestato Nr.	UAB „Zeldima“, įm.k.: 300102175 Tel.: 8 676 42727, el.p.: zeldima@yahoo.com		
24001	Projekto vadovas	Aurelija Čergelienė	2012-12-21
	Architektas	Aidas Čergelis	2012-12-21
Stadija	Planavimo organizatorius: DP Panevėžio miesto savivaldybės administracijos direktorius. Įstaigos kodas 288724610		

Panevėžio miesto teritorijų planavimo dokumentų parengimas, II etapas. Laisvos valstybinės žemės ir probleminių teritorijų Panevėžio mieste detalusis planas. Teritorija Nr. 27. KONCEPCIJA.			
Brėžinys:	Konceptijos brėžinys M1:500		Laida
			0
Žymuo:	12/003-DP-27-II		Lapas
			Lapų
			1 1



PANEVĖŽIO MIESTO TERITORIJŲ PLANAVIMO DOKUMENTŲ PARENGIMAS, II ETAPAS. LAISVOS VALSTYBINĖS ŽEMĖS IR PROBLEMINIŲ TERITORIJŲ PANEVĖŽIO MIESTE DETALUSIS PLANAS. Teritorija Nr. 28. KONCEPCIJA.



Planuojamos teritorijos situacijos schema (Panevėžio miesto BP) **28** Planuojama teritorija ir jos numeris (www.maps.lt)

Kadastrinis Nr.: 2701/0007:60;
Plotas: 0,0600 ha;
Atlikti kadastriniai matavimai;
Nuosavybės teisė: Adelė Jurevičienė, Henrikas Jurevičius;
Adresas: Smėlynės g.198, Panevėžio m.;
Paskirtis, naudojimo būdas ir pobūdis: kita, gyvenamosios teritorijos (G), mažaukščių gyvenamųjų namų statybos (G1).

Kadastrinis Nr.: 2701/0007:108;
Plotas: 0,1526 ha;
Atlikti kadastriniai matavimai;
Nuosavybės teisė: Gražina Jonelytė, Zenonas Jonelis, Eugenijus Murauskas;
Adresas: Smėlynės g. 200, Panevėžio m.;
Paskirtis, naudojimo būdas ir pobūdis: kita, gyvenamosios teritorijos (G), mažaukščių gyvenamųjų namų statybos (G1).

Kadastrinis Nr.: 2701/0007:55;
Plotas: 0,0922 ha;
Atlikti kadastriniai matavimai;
Nuosavybės teisė: Alvydas Daubaras, Jadvyga Jakutonienė;
Adresas: Smėlynės g. 196, Panevėžio m.;
Paskirtis, naudojimo būdas ir pobūdis: kita, gyvenamosios teritorijos (G), mažaukščių gyvenamųjų namų statybos (G1).

Kadastrinis Nr.: 2701/0007:54;
Plotas: 0,0621 ha;
Atlikti kadastriniai matavimai;
Nuosavybės teisė: Gražina Rasimavičienė;
Adresas: Vijoklių g. 9, Panevėžio m.;
Paskirtis, naudojimo būdas ir pobūdis: kita, gyvenamosios teritorijos (G), mažaukščių gyvenamųjų namų statybos (G1).

1	
902	
G/G1	8,5
0,29	0,38

PRIVALOMŲJŲ REIKALAVIMŲ ŽYMĖJIMAS:

M	M - SKLYPO NUMERIS
N	N - SKLYPO PLOTAS, M ²
1	1 - SKLYPO NAUDOJIMO BŪDAS/POBŪDIS
2	2 - LEISTINAS STATINIŲ AUKŠTIS SKLYPE METRAIS
3	3 - LEISTINAS SKLYPO UŽSTATYMO TANKUMAS
4	4 - LEISTINAS SKLYPO UŽSTATYMO INTENSIVUMAS

Žemės sklypo naudojimo būdas/pobūdis:
G/G1 - Gyvenamosios teritorijos/Vienbučių ir dvibučių gyvenamųjų pastatų statybos.

**SUTARTINIS ŽYMĖJIMAS
INŽINERINIAI TINKLAI - ESAMI**

- Esamos kabelinės ryšių linijos
- Esama nuotekų (fekalinė) kanalizacija
- Esama vandentiekio linija
- Esama dujotiekio linija

INŽINERINIAI TINKLAI - PLANUOJAMI

- Požeminis 0,4 kV elektros kabelis su paskirstymo dėže
 - Dujotiekis
 - Ryšio linija
- KITI ŽYMĖJIMAI**
- Planuojamos teritorijos ribos
 - Esamo žemės sklypo ribos
 - Planuojamo žemės sklypo ribos, kampai
 - Statybos riba
 - Gatvės ašinė linija
 - Gatvės raudonosios linijos
 - Įvažiavimas - išvažiavimas, eismo kryptis
 - Inžinerinių tinklų koridorių ribos
 - Statomų statinių zona
 - Gyvenamosios teritorijos (G), vienbučių ir dvibučių gyvenamųjų pastatų statybos (G1)

UAB „DARENA“ Geodezininko kvalifikacijos pažymėjimo numeris IGKV-370, išdavimo data 2011 06 27 El. paštas: darena@takas.lt, tel.: 868625611				Atestato Nr.	UAB „Želdima“ , įm.k.: 300102175 Tel.: 8 676 42727, el.p.: zeldima@yahoo.com		Panevėžio miesto teritorijų planavimo dokumentų parengimas, II etapas. Laisvos valstybinės žemės ir probleminių teritorijų Panevėžio mieste detalusis planas. Teritorija Nr. 28. KONCEPCIJA.			
Pareigos	V., pavardė	Parašas	Data	24001	Projekto vadovas	Aurelija Čergelienė	2012-12-21	Brėžinys: Koncepcijos brėžinys M1:500		Laida
Direktorius	D. Jackus		2012		Architektas	Aidas Čergelis	2012-12-21			0
Vykdytojas										
Užsakovas	UAB „Želdima“			Stadija	Planavimo organizatorius: Panevėžio miesto savivaldybės administracijos direktorius. Įstaigos kodas 288724610			Žymuo:	Lapas	Lapų
Objektas	Panevėžio miesto teritorijų planavimo dokumentų parengimas, II etapas. Laisvos valstybinės žemės ir probleminių teritorijų Panevėžio mieste topografinė nuotrauka. Teritorija Nr. 28			DP				12/003-DP-28-II	1	1
	Koordinatų sistema	Aukščių sistema	Mastelis							
	LKS-94	Baltijos	1:500							