



**NACIONALINĖ ŽEMĖS TARNYBA
PRIE APLINKOS MINISTERIJOS**

UAB "Inventora"
@gmail.com

2025-09- Nr. _____
Į 2025-08-19 Nr. _____ prašymą

DĖL ŽEMĖS SKLYPO DALIŲ PLANO DERINIMO

Nacionalinės žemės tarnybos prie Aplinkos ministerijos Panevėžio apygardos žemės tvarkymo ir administravimo skyrius (toliau – Skyrius) gavo Jūsų prašymą 2025 m. rugpjūčio 20 d. (reg. Nr. 1GD-64581), kuriame prašoma suderinti žemės sklypo (kadastro Nr. 2701/0022:351), esančio Panevėžio mieste, Darbo a. 7, dalių planą.

Skyrius, pagal kompetenciją derina žemės sklypo (kadastro Nr. 2701/0022:351), esančio Panevėžio mieste, Darbo a. 7, dalių planą.

Pridedama:

1. Žemės sklypo dalių planas, 2 lapai;
2. Aiškinamasis raštas, 3 lapai.

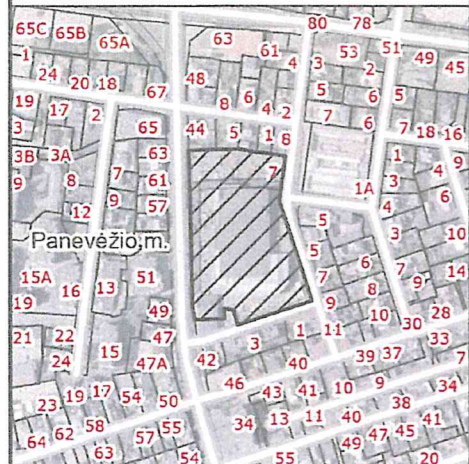
Panevėžio apygardos žemės tvarkymo
ir administravimo skyriaus
vyresnioji patarėja

tel. +370

, el. p.

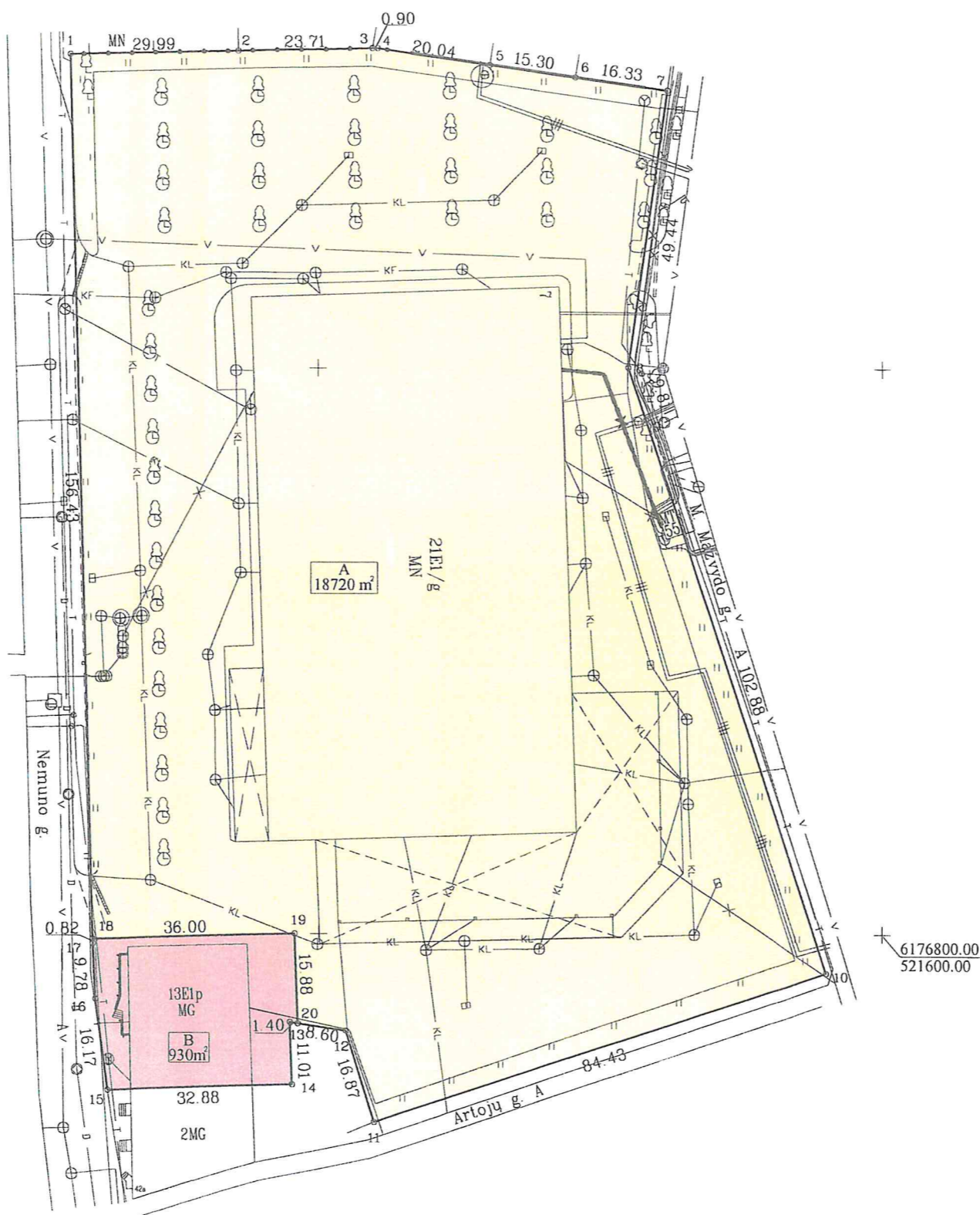
@nzt.lt

Žemės sklypo išdėstymo schema



ŽEMĖS SKLYPO DALIŲ PLANAS M 1:1000

Žemės sklypo plotas 19650 m²



Žemės sklypo kadastro numeris:	kodas	blokas	sklypas
	2 7 0 1 0 0 2 2 0 3 5 1		

Savivaldybė	Panevėžio m.
Seniūnija	
Gyvenamoji vietovė	Panevėžio m.
Gatvė, namo Nr.	Darbo a. 7

Gretimybė	Gretimo žemės sklypo kadastro Nr.	Pastabos
1-2	2701/0022:152	Nemuno g. 44
2-3	2701/0022:153	Valstiečių g. 5
3-...-5	2701/0022:189	Valstiečių g. 3
5-6	2701/0022:392	Valstiečių g. 1
6-7	2701/0022:391	Darbo a. 8
7-...-10		M. Mažvydo g.
10-11		Artojų g.
11-...-15	2701/0022:352	Nemuno g. 42A
15-...-1		Nemuno g.

Naudojamas plotas							
Privati				Valstybinė			
atskirai		bendrai		atskirai		bendrai	
ind.	m ²	ind.	m ²	ind.	m ²	ind.	m ²
				A	18720		
				B	930		

SUDERINTA
 Nacionalinės žemės tarnybos prie AM
 Panevėžio apygardos žemės tvarkymo
 ir administravimo skyriaus
 vyresnioji patarėja
 2025-09-14

(Blue circular stamp: Nacionalinė žemės tarnyba prie Aplinkos ministro, Panevėžio apygardos žemės tvarkymo ir administravimo skyrius, Nr. 8)

Informuotiesiems investuotojams skirta uždarojo tipo investicinė
 UAB "Baltic Retail properties"
 (parašas) (data)

INVENTORA
 LICENCIJOS Nr.G-730-(798) išduota 2008 08 20

Pareigos	Parašas	Vardas, pavardė	Data
Direktore	<i>(Signature)</i>		2025 08 13
Projektuotojas	<i>(Signature)</i>		2025 08 13

Matininko kvalifikacijos pažymėjimo Nr.: 2R-FP-950

ŽEMĒS SKLYPO DALIŅU PLANAS M 1:1000


Žemēs sklypo plotas 19650 m²

Žemēs sklypo kadastro Nr.

2	7	0	1	0	0	2	2	0	3	5	1
---	---	---	---	---	---	---	---	---	---	---	---

Taško Nr.	Kodas	X	Y	Taško Nr.	Kodas	X	Y
1	R	6176955.35	521455.99				
2	R	6176956.01	521485.97				
3	R	6176956.54	521509.67				
4	R	6176956.56	521510.57				
5	R	6176953.63	521530.39				
6	R	6176951.47	521545.54				
7	R	6176949.17	521561.71				
8	R	6176900.20	521554.88				
9	R	6176890.89	521557.98				
10	R	6176793.13	521590.02				
11	R	6176766.78	521509.81				
12	R	6176782.89	521504.82				
13	R	6087443.27	521494.93				
14	R	6176773.39	521495.28				
15	R	6176772.36	521462.42				
16	R	6176788.38	521460.23				
17	R	6176798.15	521459.81				
18	DK	6176798.97	521459.79				
19	DK	6176800.04	521495.77				
20	DK	6176784.17	521496.32				

Žiniarašļi sudarē:


(parēšas)

(vārds ir pavārds)

2R-FP-950
(kvalifikācijas pažymējimo Nr.)

2025 08 13
(data)

DETALŪS METADUOMENYS

Dokumento sudarytojas (-ai)	Nacionalinė žemės tarnyba 188704927, Gedimino pr. 19, LT-01103 Vilnius
Dokumento pavadinimas (antraštė)	DĖL ŽEMĖS SKLYPO DALIŲ PLANO DERINIMO
Dokumento registracijos data ir numeris	2025-09-17 Nr. 1SD-105674-(15.6.48 Mr.)
Dokumento gavimo data ir dokumento gavimo registracijos numeris	–
Dokumento specifikacijos identifikavimo žymuo	ADOC-V1.0
Parašo paskirtis	Pasirašymas
Parašą sukūrusio asmens vardas, pavardė ir pareigos	, Panevėžio apygardos žemės tvarkymo ir administravimo skyriaus vyresnioji patarėja, Panevėžio apygardos žemės tvarkymo ir administravimo skyrius II
Sertifikatas išduotas	, Nacionalinė žemės tarnyba prie Aplinkos ministerijos LT
Parašo sukūrimo data ir laikas	2025-09-17 16:31:04 (GMT+03:00)
Parašo formatas	XAdES-T
Laiko žymoje nurodytas laikas	2025-09-17 16:31:06 (GMT+03:00)
Informacija apie sertifikavimo paslaugų teikėją	ADIC CA ECC, Asmens dokumentu israsymo centras prie LR VRM LT
Sertifikato galiojimo laikas	2024-06-20 12:52:55 – 2028-06-19 12:52:55
Informacija apie būdus, naudotus metaduomenų vientisumui užtikrinti	"Registravimas" paskirties metaduomenų vientisumas užtikrintas naudojant "RCSC IssuingCA, VI Registru centras - i.k. 124110246 LT" išduotą sertifikatą "Dokumentų valdymo sistema NŽT DVS, Nacionalinė žemės tarnyba prie Aplinkos ministerijos, į.k.188704927 LT", sertifikatas galioja nuo 2022-12-19 16:41:35 iki 2025-12-18 16:41:35
Pagrindinio dokumento priedų skaičius	2
Pagrindinio dokumento pridedamų dokumentų skaičius	–
Priedamo dokumento sudarytojas (-ai)	–
Priedamo dokumento pavadinimas (antraštė)	–
Priedamo dokumento registracijos data ir numeris	–
Programinės įrangos, kuria naudojantis sudarytas elektroninis dokumentas, pavadinimas	Dokumentų valdymo sistema NŽT DVS, versija 3.5.69
Informacija apie elektroninio dokumento ir elektroninio (-ių) parašo (-ų) tikrinimą (tikrinimo data)	Atitinka specifikacijos keliamus reikalavimus. Visi dokumente esantys elektroniniai parašai galioja (2025-09-17 16:37:23)
Paieškos nuoroda	–
Papildomi metaduomenys	Nuorašą suformavo 2025-09-17 16:37:23 Dokumentų valdymo sistema NŽT DVS