

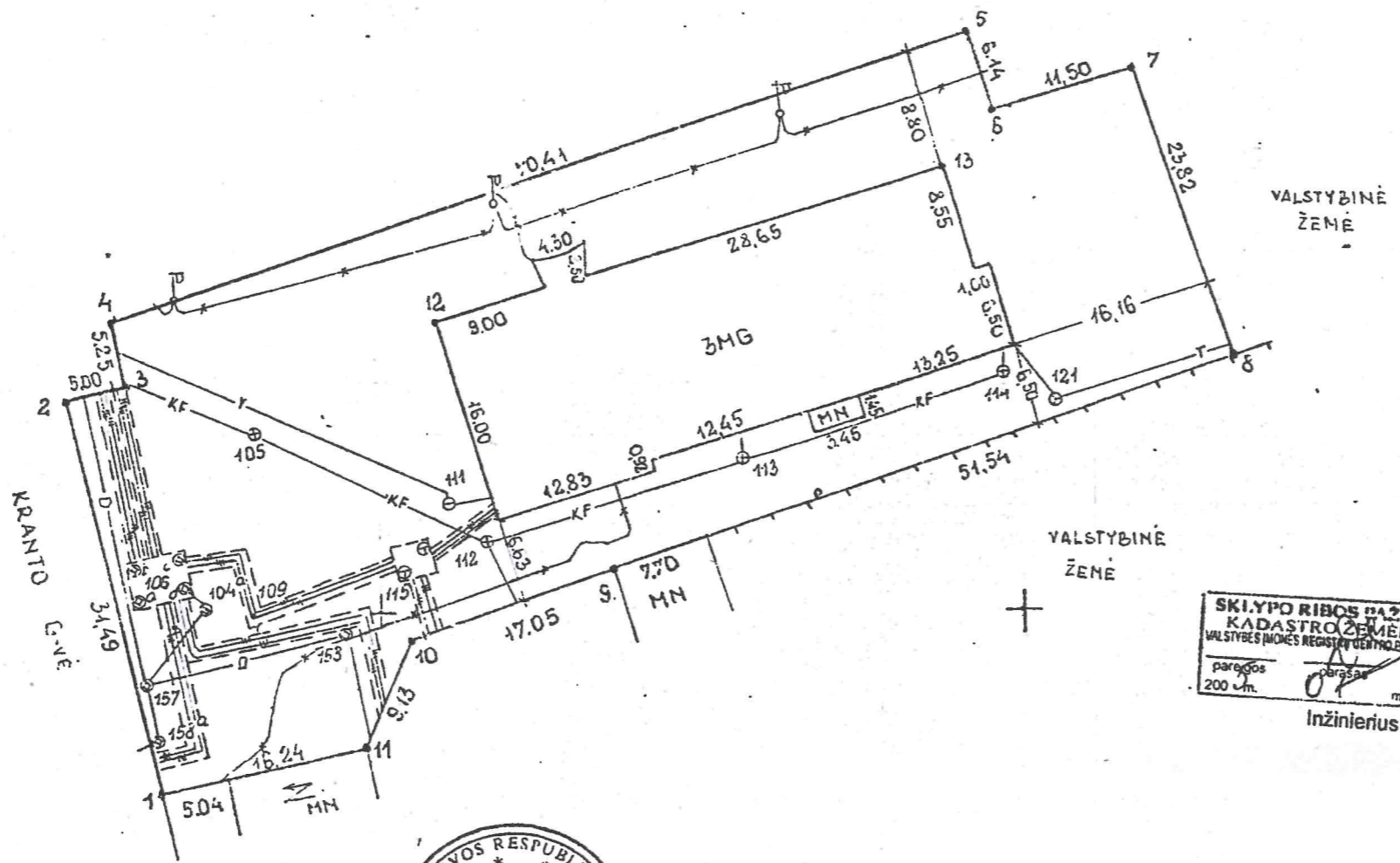
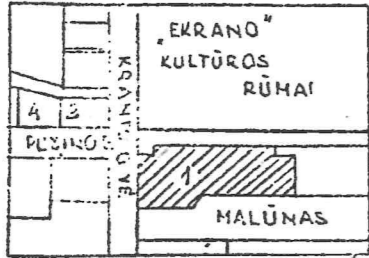
A.B. "PANEVĖŽIO STATYBOS TRESTAS"

savininko vardas, pavardė, t. vardas

NAMŲ VALDOS ŽEMĖS SKLYPO RIBŲ PLANAS M 1: 500

Plotas: 2722 m²

Sklypų išdėstymo schema



x | 8400,0
y | 7750,0

Respublikos mestas, rajonas	PANEVĖŽYS	
Rajono pavaldumo mestas, m. t. gyv., apylinkė		
Miesto rajonas, kaimas		
Adresas	sklypo	PUZINO G-VĖ NR.1
	savininko	PUZINO G-VĖ NR.1
Zemės sklypo Nr		


Sklypo centro koordinatės	valstybinėje	
1842 m. koordinaciu	sistemoje	
x	y	
8120,00	9325,00	

vietinė koordinaciu sistema		
Taško Nr.	x	y
1	8086,16	7782,50
2	8116,93	7775,68
3	8117,90	7780,59
4	8123,09	7779,78
5	8144,80	7846,76
6	8139,00	7848,76
7	8142,38	7859,75
8	8119,62	7866,76
9	8103,42	7817,83
10	8097,89	7801,70
11	8089,37	7798,42
12	8122,56	7804,71
13	8134,73	7844,20

SKLYPO RIBOS PAZYMĖTOS
KADASTRO ŽEMELAPYJE
VALSTYBES MOKES REGISTROJE
pareigos 200 m. v. pavardė mėn. 14 d.
Inžinierius

Suderinta: PANEVĖŽIO M. ŽEMĖTVARKOS T-BOS Y-KAS

A.B. PANEVĖŽIO STATYBOS TRESTAS



Akcinė bendrovė „INŽINERINIAI TYRINĖJIMAI“ Licencija Nr. 49 išduota 1992 m. gegužės 1 d., neterminuotai			
SKYRIUS / VADOVAS PANEVĖŽIO			
PARĖIGOS	PAVARDĖ	PARAŠAS	DATA
SK. VYRŠININKAS			95.04.26
GR. MADOVAS			95.04.26
VYKDYTOJAS			95.04.26
KOPIJAVO			95.04.26

Dokumentą elektroniniu parašu
pasirašė
Data: 2026-01-30 12:55:06
Paskirtis: Nepatvirtinto
dokumento kopija
Vieta: VĮ Registrų centras