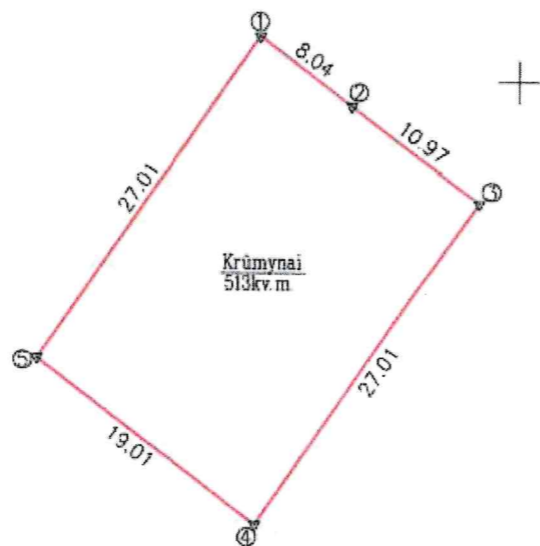


ŽEMĖS SKLYPO PLANAS M 1:500
 Žemės sklypo plotas 513 m²



521100
 5175500

Kadastro vietovės pavadinimas:	Panevėžio m.		
Žemės sklypo kadastro numeris:	kodas	biokas	sklypas
	2 7 0 1	0 0 2 8	0 2 4 5

Savivaldybė	Panevėžio
Seniūnija	
Gyvenamoji vietovė	Panevėžys
Gatvė, namo Nr.	Navadolio g 19

Gretimybė	Gretimo žemės sklypo kadastro Nr.	Pastabas
1-2	2701/0028:0215	Proj. Nr.1
2-3	2701/0028:0195	
3-4	2701/0028:0254	
4-5		Proj. Nr.16
5-1	2701/0028:0235	Proj. Nr.14

Su pagal 2025 m. 11. mėn. 18 d. atliktą žemės sklypo ribų pažėklinimą-parodymą parengtame žemės sklypo plane išbraizytais ribomis ir apskaičiuotu žemės sklypo plotu sutinku:

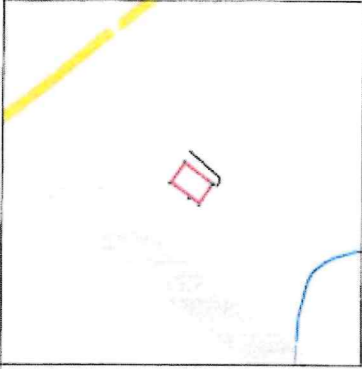
PANEVĖŽIO MIESTO SAVIVALDYBĖ
 (žemės sklypo savininko ar jo atstovo vardas, pavardė) (parašas) (data)
 (žemės sklypo savininko (esamo arba būsimo) vardas, pavardė) (parašas) (data)
 Nr. 18-52
 2024-01-10

UAB "Geodera"
 I. k. 300550285
 J. ŽEMBULO G. 45, PANEVĖŽYS TEL. 8-672-22087; 8-675-40388
 licencijos Nr. 420G-767, jos išdavimo data 2008-07-11

Pareigos	Parašas	Vardas, pavardė	Data
Direktorius	<i>[Signature]</i>	<i>[Name]</i>	2025-11-18

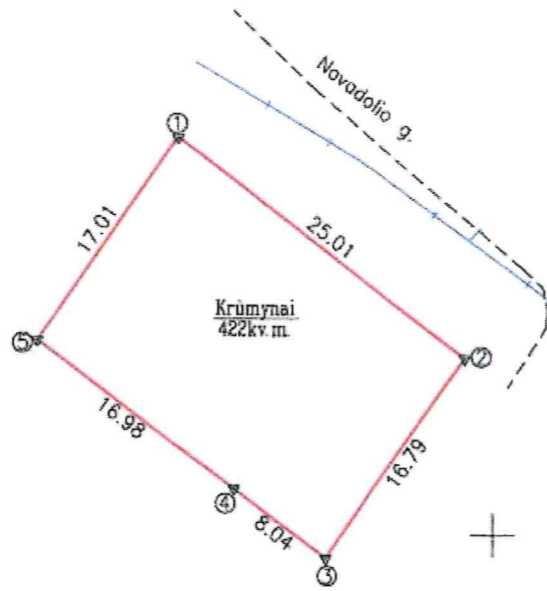

Matininko kvalifikacijos pažymėjimo Nr.: 2M-M-494

Žemės sklypo išdėstymo schema



ŽEMĖS SKLYPO PLANAS M 1:500

Žemės sklypo plotas 422 m²




621100
175550

Kadastro vietovės pavadinimas:	Panevėžio m.		
Žemės sklypo kadastro numeris:	kodas	blokas	sklypas
	2 7 0 1 0 0 2 8 0 2 1 5		

Savivaldybė	Panevėžio
Seniūnija	
Gyvenamoji vietovė	Panevėžys
Gatvė, namo Nr.	Navadolio g. 13

Gretimybė	Gretimimo žemės sklypo kadastro Nr.	Pastabos
1-2		VŽP
2-3	2701/0028:0195	
3-4	2701/0028:0245	Proj. Nr.19
4-5	2701/0028:0235	Proj. Nr.14
5-1	2701/0028:0233	Proj. Nr.15



Su pagal 2025 m. 11. mėn. 18 d. atliktą žemės sklypo ribų paženklinimą-parodymą parengtame žemės sklypo plane išbraižytomis ribomis ir apskaičiuotu žemės sklypo plotu sutinku:

PANEVĖŽIO MIESTO SAVIVALDYBĖ
 (žemės sklypo savininkas (savininko arba būstinės) vardas, pavardė) _____ (paraišius) _____ (data) _____
 (žemės sklypo pareigūnas (pareigūno arba būstinės) vardas, pavardė) _____ (paraišius) _____ (data) _____

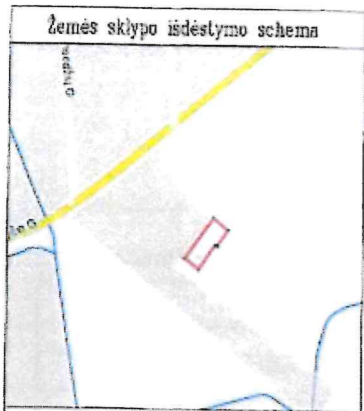


UAB "Geodera"

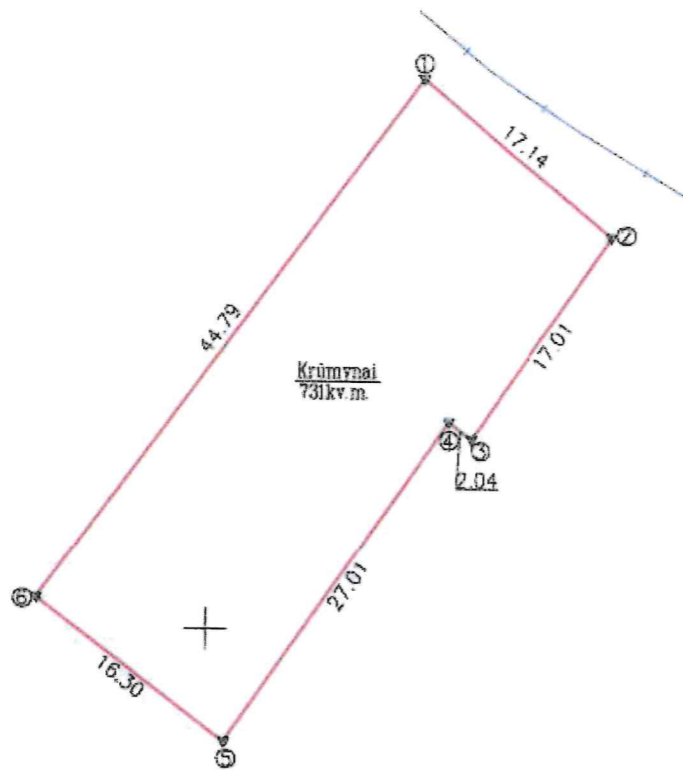
i.k.300550285
 1 ŽEMGULIO G.46, PANEVĖŽYS TEL.8-672-22087; 8-675-40386
 Licencijos Nr.420G-767, jos išdavimo data 2008-07-11

Pareigos	Parašas	Vardas, pavardė	Data
Direktorius A.V.			2025-11-18

Matininko kvalifikacijos pažymėjimo Nr.: 2M-M-494



ŽEMĖS SKLYPO PLANAS M 1:500
 Žemės sklypo plotas 731 m²



Kadastro vietovės pavadinimas:	Panevėžio m.		
Žemės sklypo kadastro numeris:	kodas	blokas	sklypas
	2 7 0 1	0 0 2 8	0 2 3 3

Savivaldybė	Panevėžio
Seniūnija	
Gyvenamoji vietovė	Panevėžys
Gatvė, namo Nr.	Navadolio g. 15

Gretimybė	Gretimio žemės sklypo kadastro Nr.	Pastabos
1-2		VŽF
2-3	2701/0028.0215	Proj. Nr.1
3-5	2701/0028.0235	Proj. Nr.14
5-1		Proj. Nr.16

Su pagal 2025 m. 11. mėn. 18. d. atliktą žemės sklypo ribų patikrinimą-parodymą parengtame žemės sklypo plane išbraižytomis ribomis ir apskaičiuotu žemės sklypo plotu sutinku:

PANEVĖŽIO MIESTO SAVIVALDYBĖ
 (žemės sklypo savininko (jei neturi žemės sklypo) vardu, pavardė) (parašas) (data)
 (žemės sklypo Nr.) (parašas) (data)
 2025-11-18
 Nr. 18-52
 2024-01-10

PASTABA: POŽEMINĖS KOMUNIKACIJOS PERKELTOS IŠ MEDŽIAGOS GAUTOS IŠ TIIIS SISTEMOS

UAB "Geodera"
 I. k. 300550285
 J. ŽEMGULIO G. 46, PANEVĖŽYS TEL. 8-672-22087; 8-675-40388
 licencijos Nr. 420G-767, jos išdavimo data 2008-07-11

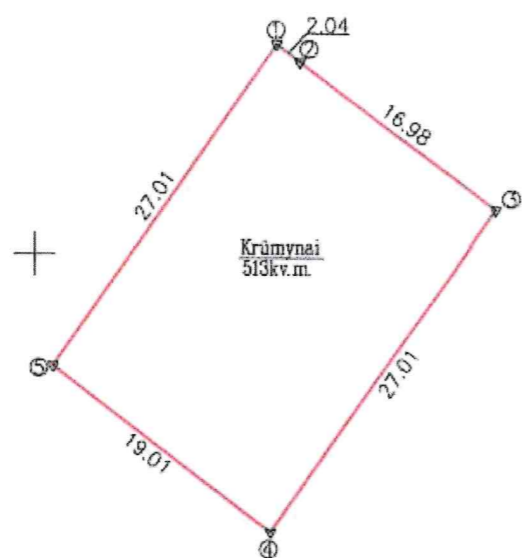
Pareigos	Parašas	Vardas, pavardė	Data
Direktorius	A.V.		2025-11-18

Matininko kvalifikacijos pažymėjimo Nr.: 2M-M-494



ŽEMĖS SKLYPO PLANAS M 1:500

Žemės sklypo plotas 513 m²



21100
175500

Kadastro vietovės pavadinimas:	Panevėžio m.				
Žemės sklypo kadastro numeris:	kodas	blokas	sklypas		
	2 7 0 1	0 0 2 8	0 2 3 5		

Savivaldybė	Panevėžio
Seniūnija	
Gyvenamoji vietovė	Panevėžys
Gatvė, namo Nr.	Navadolio g. 17

Gretimybė	Gretimo žemės sklypo kadastro Nr.	Pastabos
1-2	2701/0028:0233	Proj. Nr.15
2-3	2701/0028:0215	Proj. Nr.1
3-4	2701/0028:0245	Proj. Nr.13
4-5		Proj. Nr.16
5-1	2701/0028:0233	Proj. Nr.15



Su pagal 2025 m. 11 mėn. 18 d. atliktą žemės sklypo ribų paženklinimą-parodymą parengtame žemės sklypo plane išbraizytais ribomis ir apskaičiuotu žemės sklypo plotu sutinku:

PANEVĖŽIO MIESTO SAVIVALDYBĖ
 (žemės sklypo savininko (esamo arba būsimojo) vardas, pavardė) _____ (parašas) _____ (data)
 Teritorijų planavimo ir architektūros skyrius
 (žemės sklypo savininko (esamo arba būsimojo) vardas, pavardė) _____ (parašas) _____ (data)
 Nr. 18-52
 2025-11-18

UAB "Geodera"
 i.k. 300550285
 ŽEMGULIO G.46, PANEVĖŽYS TEL.8-672-22087; 8-675-40368
 licencijos Nr.420G-767, jos išdavimo data 2008-07-11

Pareigos	Parašas	Vardas, pavardė	Data
Direktorius A.V.			2025-11-18

Matininko kvalifikacijos pažymėjimo Nr.: 2M-M-494

