

7. DETALUSIS PLANAS IR JO SPRENDINIAI

7.1. AIŠKINAMASIS RAŠTAS

7.1.1. ĮVADAS

Detaliojo plano organizatorius:

Panevėžio miesto savivaldybės administracijos direktorius, Laisvės a. 20, LT-35200, Panevėžys, tel. (8 45) 50 13 60, faks. (8 45) 50 13 54, el.p. administracija@panevezys.lt.

Detaliojo plano rengėjas:

UAB "Dujų sfera", Draugystės g. 19, LT-51230, Kaunas, tel. (8 37) 75 90 28, faks. (8 37) 45 25 32, el. p. dujusfera@dujusfera.lt.

Detaliojo plano rengimo pagrindas:

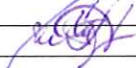

Panevėžio miesto savivaldybės administracijos direktoriaus 2009-03-23 įsakymas Nr. A-294 „Dėl leidimo pradėti rengti tęstinius teritorijų planavimo dokumentus įgyvendinant Panevėžio miesto bendrojo plano sprendinius“.

Detalusis planas rengiamas bendra tvarka. Detaliojo plano rengimo procesą sudaro **4 etapai**:

1. Parengiamasis etapas, kurio metu planavimo organizatorius nustato planavimo tikslus ir uždavinius, parengia ir patvirtina planavimo darbų programą, parengia planavimo sąlygas, vadovaudamasis LR viešųjų pirkimų įstatymo ir poįstatyminių teisės aktų nustatyta tvarka parenka plano rengėją, viešai paskelbiama apie priimtą sprendimą dėl plano rengimo pradžios ir planavimo tikslų.

2. Rengimo etapas:

- Esamos būklės analizės stadija: atliekama teritorijoje galiojančių teritorijų planavimo dokumentų analizė; planuojamų teritorijų užstatymo, inžinerinių tinklų, gatvių, viešųjų erdvių, automobilių stovėjimo aikštelių vertinimas; nustatomos teritorijų plėtros tendencijos, probleminės situacijos.
- Koncepcijos rengimo stadija: parengiami teritorijų planinės struktūros, aptarnaujančių gatvių tinklo, inžinerinės infrastruktūros, želdynų ir viešųjų erdvių konceptualūs sprendiniai; nustatomos teritorijų naudojimo ir apsaugos svarbiausios kryptys ir tvarkymo prioritetai.
- Sprendinių konkretizavimo stadija: parengiami teritorijų planinės struktūros, žemėnaudos, teritorijas aptarnaujančių gatvių, inžinerinių tinklų plėtros sprendiniai su planavimo lygmenį atitinkančiais teritorijų planavimo reglamentais; plano sprendinių projektą sudaro sprendinius atspindintys brėžiniai, aiškinamasis raštas ir procedūrų dokumentai; sprendiniai detalizuojami atskiomis kartalų dalimis.

Planavimo organizatorius: Panevėžio miesto savivaldybės administracijos direktorius						
	Vardas Pavardė	Atestato Nr.	Parašas	Data	Dokumento Nr.	
PV	Romualdas Velykis	23281		2012-03-28	2011/01-08/MDP/07/01	
Arch.	Greta Legaitė			2012-03-28	Mastelis	
					Lapas	1
					Lapų	23
					Laida	0
7.1. AIŠKINAMASIS RAŠTAS		Objektas: Teritorijų prie esamų daugiaaukščių namų ir laisvos valstybinės žemės Panevėžio mieste detalusis planas. Teritorija tarp Aukštaičių, Velžio kelio, Beržų gatvių				
		UAB "DUJŲ SFERA"				
		Draugystės 19, LT-3031, Kaunas				

Nuolatinės statybos komisijos
2013. sausio 07 d.
Protokolas 130-01
Edmundas Kencerskis
Nuolatinės statybos komisijos sekretorė

3. Sprendinių pasekmių vertinimo etapas: įstatymų ir kitų teisės aktų nustatytais atvejais ir tvarka atliekamas strateginis pasekmių aplinkai vertinimas.

4. Baigiamasis etapas: parengto plano sprendinių viešas svarstymas, derinimas bei tvirtinimas ir registravimas teritorijų planavimo dokumentų registre:

- a. Planas svarstomas su visuomene bendra tvarka;
- b. Planas derinamas Nuolatinėje statybos komisijoje;
- c. Planas tikrinamas ir tvirtinamas bendra tvarka. Tikrinimui teikiami plano sprendiniai (grafinė dalis – brėžiniai ir tekstinė dalis – aiškinamasis raštas) ir procedūrų dokumentai;
- d. Patvirtintas planas registruojamas teritorijų planavimo dokumentų registre, o dokumento sprendiniai fiksuojami teritorijų planavimo duomenų banke.

Detalusis planas parengtas vadovaujantis šiomis planavimo sąlygomis:

1. Panevėžio apskrities viršininko administracijos 2009-06-12 d. raštas Nr. 20-1722-(1.21)-60 „Dėl pritarimo rengti Panevėžio miesto teritorijų planavimo dokumentus“;
2. Panevėžio miesto savivaldybės administracijos direktoriaus 2009-03-23 d. įsakymas Nr. A-294 „Dėl leidimo pradėti rengti tęstinius teritorijų planavimo dokumentus įgyvendinant Panevėžio miesto bendrojo plano sprendinius“;
3. Teritorijų planavimo dokumento planavimo darbų programa 2009-06-29 d.;
4. Planavimo užduotis 2010-08-17 d.;
5. Panevėžio miesto savivaldybės administracijos architektūros ir urbanistikos skyriaus 2010-11-04 d. planavimo sąlygų sąvadas detaliojo plano dokumentui rengti Nr. 29;
6. Panevėžio miesto savivaldybės administracijos architektūros ir urbanistikos skyriaus 2009-06-29 d. planavimo sąlygos detaliojo planavimo dokumentui rengti Nr. 33;
7. Panevėžio miesto savivaldybės administracijos architektūros ir urbanistikos skyriaus 2010-11-04 d. planavimo sąlygos detaliojo planavimo dokumentui rengti (2009-06-29 d. planavimo sąlygų detaliojo plano dokumentui rengti Nr. 33 pakeitimas) Nr. 29;
8. Panevėžio apskrities viršininko administracijos 2009-05-14 d. planavimo sąlygos Nr. 20-1399-(1.21)-110;
9. Panevėžio regiono aplinkos apsaugos departamento 2009-05-05 d. planavimo sąlygos Nr. N5-2011;
10. Kultūros paveldo departamento Panevėžio teritorinio padalinio 2009-04-29 d. planavimo sąlygos Nr. 12.12.P-180;
11. Panevėžio miesto savivaldybės visuomenės sveikatos centro 2009-05-05 planavimo sąlygos Nr. S(7.48)-1548;
12. Panevėžio miesto savivaldybės administracijos miesto ūkio skyriaus 2009-05-04 d. planavimo sąlygos Nr. IS-1.8-2650;
13. Panevėžio miesto savivaldybės administracijos miesto ūkio skyriaus 2010-10-28 d. planavimo sąlygos Nr. IS-1.8-4639;
14. Panevėžio apskrities vyriausiojo policijos komisariato kelių policijos biuro 2009-05-20 d. planavimo sąlygos Nr. 50-9-S-2227;
15. Panevėžio apskrities vyriausiojo policijos komisariato kelių policijos biuro 2010-09-15 d. planavimo sąlygos Nr. 50-9-S-3794;
16. AB Rytų skirstomųjų tinklų Panevėžio regiono 2009-04-29 d. planavimo sąlygos Nr. 30202-264;
17. UAB „Aukštaitijos vandenys“ 2009-04-29 d. planavimo sąlygos Nr. 09-218;
18. UAB „Aukštaitijos vandenys“ 2010-10-25 d. planavimo sąlygos Nr. 10-830;
19. AB „Lietuvos dujos“ Panevėžio filialo 2009-04-24 d. planavimo sąlygos Nr. 25-48-76;
20. UAB „Panevėžio gatvės“ 2009-04-27 d. planavimo sąlygos;
21. TEO LT, AB 2009-04-24 d. planavimo sąlygos Nr.03-2-07-3/1724;

7.1. AIŠKINAMASIS RAŠTAS	Dokumento Nr. 2011/01-08/MDP/07/01	Lapas	2
		Lapų	23
		Laida	0

22. AB „Panevėžio energija“ 2009-05-29 d. planavimo sąlygos Nr. 102-1397-1083;
23. Kultūros paveldo departamento Panevėžio teritorinio padalinio 2009-05-05 d. planavimo sąlygos Nr. 12.12.P-180 (2012-05-04 d. sąlygų pratęsimas iki 2014-04-29 d.);
24. Panevėžio miesto savivaldybės visuomenės sveikatos centro 2012-05-04 d. Nr. S(7.48)-1502 „Dėl teritorijų planavimo sąlygų galiojimo pratęsimo“;
25. AB LESTO 2012-05-09 d. Nr. 45010-294 „Dėl sąlygų galiojimo pratęsimo“;
26. UAB „Aukštaitijos vandenys“ 2012-05-21 d. Nr. 1.3.1-687 „Dėl sąlygų galiojimo pratęsimo“;
27. AB „Lietuvos dujos“ 2012-05-09 d. planavimo sąlygos Nr. 2012/M126 detaliojo planavimo dokumentui rengti Nr. 25-48-91;
28. AB „Lietuvos dujos“ 2012-05-16 d. planavimo sąlygos Nr. 7-215-957;
29. UAB „Panevėžio gatvės“ 2012-05-03 d. Nr. 3-219 „Dėl sąlygų galiojimo pratęsimo“;
30. TEO LT, AB 2012-04-30 d. planavimo sąlygos Nr.03-2-07-3/1257;
31. AB „Panevėžio energija“ 2012-05-02 d. Nr. 102-2263-873 „Dėl projektavimo sąlygų galiojimo pratęsimo“.

ir remiantis šių normatyvinių dokumentų reikalavimais:

- **LR Teritorijų planavimo įstatymas**, 1995-12-12 d. Nr. I-1120 (Žin., 1995, Nr. 107-2391; 2004, Nr. 21-617, Nr. 152-5532; 2006, Nr. 66-2429, Nr. 82-3256; 2007, Nr. 39-1437; 2008, Nr. 10-337, Nr. 50-1847, Nr. 135-5232; 2009, Nr. 144-6351, Nr. 159-7205; 2010, Nr. 65-3195, Nr. 84-4404; 2011, Nr. 163-7757; 2012, Nr. 63-7757);
- LR AM 2006-10-18 d. įsak. Nr. D1-473 „**Dėl Lietuvos Respublikos Aplinkos ministro 2004m. gegužės 3d. įsakymo Nr.D1-239 „Dėl detaliųjų planų rengimo taisyklių patvirtinimo“ pakeitimo**“ (Žin., 2006, Nr. 114-4364; 2007, Nr. 46-1776; 2008, Nr. 35-1258; 2009, Nr. 145-6462; 2010, Nr. 14-673, Nr. 112-5698; 2012, Nr. 82-4298);
- LR AM 2005-03-17 d. įsak. Nr. D1-151 „**Dėl žemės sklypų pagrindinės tikslinės žemės naudojimo paskirties, būdų ir pobūdžių specifikacijos patvirtinimo**“ (Žin., 2005, Nr. 41-1317; 2006, Nr. 45-1633; 2009, Nr. 147-6608; 2010, Nr. 114-5850; 2011, Nr. 2-64; 2012, Nr. 84-4424);
- LRV 1996-09-18 d. nutarimas Nr. 1079 „**Dėl visuomenės informavimo ir dalyvavimo teritorijų planavimo procese nuostatų patvirtinimo**“ (Žin., 1996, Nr. 90-2099; 1997, Nr. 90-2261; 2004, Nr. 112-4189; 2007, Nr. 33-1190; 2009, Nr. 125-5392; 2010, Nr. 78-4010, Nr. 120-6124; 2011, Nr. 50-2430; 2012, Nr. 84-4397);
- LRV 2004-07-16 d. nutarimas Nr. 920 „**Dėl teritorijų dokumentų sprendinių poveikio vertinimo tvarkos aprašo patvirtinimo**“ (Žin., 2012, Nr. 64-3240);
- **LR Statybos įstatymas** (Žin., 1996, Nr. 32-788; 2001, Nr. 101-3597; 2002, Nr. 73-3093, Nr. 124-5625; 2003, Nr. 104-4649, Nr. 123-5592; 2004, Nr. 73-2545; 2005, Nr. 43-1355, Nr. 142-5175; 2006, Nr. 116-4402; 2007, Nr. 4-161, Nr. 55-2127; 2009, Nr. 117-4993, Nr. 144-6352; 2010, Nr. 84-4401; 2011, Nr. 62-2937, Nr. 72-3476, Nr. 72-3802, Nr. 91-4321, Nr. 146-6845, Nr. 153-7201; 2012, Nr. 63-3170, Nr. 76-3921, Nr. 76-3942);
- **LR Žemės įstatymas** (Žin., 1994, Nr. 34-620; 2004, Nr. 28-868, Nr. 117-4368, Nr. 167-6098; 2005, Nr. 88-3291; 2006, Nr. 42-1504, Nr. 87-3399, Nr. 138-5268, Nr. 141-5392; 2008, Nr. 135-5233; 2009, Nr. 77-3166, Nr. 153-6884; 2010, Nr. 13-623, Nr. 72-3616; 2011, Nr. 49-2368, Nr. 49-2369; 2012, Nr. 76-3943);
- LRV 1992-05-12 d. nutarimas Nr. 343 „**Dėl Specialiųjų žemės ir miško naudojimo sąlygų patvirtinimo**“ (Žin., 1992, Nr. 22-652; 1993, Nr. 71-1334; 1996, Nr. 2-43; 1997, Nr. 38-940; Nr. 30-798; 1999, Nr. 104-29995; 2002, Nr. 70-2887; 2003, Nr. 11-407, Nr. 42-1939, Nr. 105-4709; 2004, Nr. 21-642; 2005, Nr. 35-1140; 2007, Nr. 105-4294; 2008, Nr. 33-1152, Nr. 44-1643; 2010, Nr. 98-5089; 2011, Nr. 71-3389, Nr. 89-4249; 2012, Nr. 61-3063, Nr. 64-3239, Nr. 80-4168, Nr. 110-5578);
- **LR Aplinkos apsaugos įstatymas** (Žin., 1992, Nr. 5-75; 1996, Nr. 57-1335; 1997, Nr. 65-1540; 2000, Nr. 39-1093, Nr. 90-2773; 2002, Nr. 2-49; 2003, Nr. 61-2763; 2004, Nr. 36-1179, Nr. 60-2121; 2005, Nr. 47-1558; 2008, Nr. 120-4550; 2010, Nr. 54-2646, Nr. 70-3472; 2011, Nr. 91-4315);
- **LR Planuojamos ūkinės veiklos poveikio aplinkai vertinimo įstatymas** (Žin., 2005, Nr. 84-3105; 2008, Nr. 81-3167; 2010, Nr. 54-2647; 2011, Nr. 77-3720, Nr. 109);
- LR Sveikatos apsaugos ministro 2011-05-13 d. įsak. Nr. V-474 „**Dėl Lietuvos Respublikos planuojamos ūkinės veiklos poveikio aplinkai vertinimo įstatyme nenumatytų poveikio**“.

7.1. AIŠKINAMASIS RAŠTAS

Dokumento Nr. 2011/01-08/MDP/07/01

Lapas	3
Lapų	23
Laida	0

- visuomenės sveikatai vertinimo atlikimo atvejų nustatymo ir tvarkos aprašo patvirtinimo ir įgaliojimo suteikimo*“ (Žin., 2011, Nr. 61-2923; 2012, Nr. 71-3682);
- LR Sveikatos apsaugos ministro 2004-08-19 d. įsak. Nr. V-586 „*Dėl sanitarinių apsaugos zonų ribų nustatymo ir režimo taisyklių patvirtinimo*“ (Žin., 2004, Nr. 134-4878; 2009, Nr. 152-6849; 2011, Nr. 46-2201);
 - *LR Geriamojo vandens tiekimo ir nuotekų tvarkymo įstatymas* (Žin., 2010 Nr. 157-7978);
 - LR AM 2007-12-21 d. įsak. Nr. D1-694 „*Dėl atskirųjų rekreacinės paskirties želdynų plotų normų ir priklausomųjų želdynų normų (plotų) nustatymo tvarkos aprašo patvirtinimo*“ (Žin., 2007, Nr. 137-5624, 2010, Nr. 149-7655);
 - *LR Želdynų įstatymas* (Žin., 2010, Nr. 137-6990);
 - LR AM 2010-03-15 d. įsak. Nr. D1-193 „*Dėl želdinių apsaugos, vykdamant statybos darbus, taisyklių*“ (Žin., 2010, Nr. 31-1454);
 - LRV 1999-03-09 d. nutarimas Nr. 260 „*Dėl naudojamų kitos paskirties valstybinės žemės sklypų pardavimo ir nuomos*“ (Žin., 2004, Nr. 167-6128; 2005, Nr. 101-3736; 2008, Nr. 107-4089, Nr. 119-4511; 2009, Nr. 90-3851; 2011, Nr. 53-2551);
 - LR AM 2008-01-31 d. įsak. Nr. D187 „*Dėl Saugotinių medžių ir krūmų kirtimo, persodinimo ar kitokio pašalinimo atvejų, šių darbų vykdymo ir leidimų šiems darbams išdavimo, medžių ir krūmų vertės atlyginimo tvarkos aprašo patvirtinimo*“ (Žin., 2008, Nr. 17-611);
 - *LR Nekilnojamųjų kultūros vertybių apsaugos įstatymo pakeitimo įstatymas* (Žin., 2004, Nr. 153-5571);
 - LR Kultūros ministro 2005-04-29 d. įsak. Nr. IV-190 „*Dėl nekilnojamųjų kultūros vertybių pripažinimo saugomomis*“ (a. r.);
 - *LR Nekilnojamojo kultūros paveldo apsaugos įstatymas* (Žin., 1995, Nr. 3-37; 2004, Nr. 153-5571; 2007, Nr. 80-3218, Nr. 81-3325, 2008, Nr. 59-2203);
 - LR Kultūros ministro 2007-06-04 d. įsak. Nr. IV-329 „*Dėl kultūros paveldo tvarkybos reglamento PTR 3.06.01:2007 „Kultūros paveldo tvarkybos darbų projektų rengimo taisyklės“ patvirtinimo*“ (Žin., 2007, Nr. 70-2782, Nr. 104-4259; 2008, Nr. 104-4010; 2011, Nr. 70-3345);
 - LRV 2002-10-21 d. nutarimas Nr. 1651 „*Dėl Alytaus, Klaipėdos, Marijampolės, Šiaulių, Tauragės, Telšių, Utenos ir Vilniaus apskričių miškų priskyrimo miškų grupėms*“ (Žin., 2007, Nr. 129-5244; 2009, Nr. 158-7195; 2010, Nr. 23-1072, Nr. 64-3156; 2012, Nr. 57-2854, Nr. 78-4044);
 - *LR Kraštovaizdžio politikos krypties aprašas* (Žin., 2004, Nr. 174-6443);
 - *STR 2.02.01:2004 „Gyvenamieji pastatai“* (a.r.)
 - *STR 2.02.02:2004 „Visuomeninės paskirties statiniai“* (a.r.)
 - *STR 2.03.01:2001 „Statiniai ir teritorijos. Reikalavimai žminių su negalia reikšmėms“* (a.r.)
 - *STR 2.01.01(3):1999 „Esminiai statinio reikalavimai. Higiena, sveikata, aplinkos apsauga“* (a.r.)
 - *STR 2.01.01(6):2008 „Esminis statinio reikalavimas. Energijos taupymas ir šilumos išsaugojimas“* (a.r.)
 - *STR 2.01.04:2004 „Gaisrinė sauga. Pagrindiniai reikalavimai“* (a.r.)
 - *STR 2.06.01:1999 „Miestų, miestelių ir kaimų susisiekiimo sistemos“* (a.r.)
 - *HN 33:2007 „Akustinis triukšmas“* (a.r.)
 - *HN 81:2005 „Judriojo radijo ryšio sistemų bazinės stotys“* (a.r.)

Detalusis planas atitinka šių planų sprendinius:

- Panevėžio miesto bendrasis planas (korektūra), patvirtintas 2008-10-30 d. Panevėžio miesto savivaldybės Tarybos sprendimu Nr. 1-25-1;
- Bevariklio transporto trasų, aikštelių, reklamos stendų išdėstymo schema, patvirtinta 2002-06-13 d. Panevėžio miesto Tarybos sprendimu Nr. 32-23;
- Panevėžio miesto šilumos ūkio specialusis planas, patvirtintas 2003-09-25 d. Panevėžio miesto Tarybos sprendimu Nr.1-7-9;

7.1. AIŠKINAMASIS RAŠTAS	Dokumento Nr. 2011/01-08/MDP/07/01	Lapas	4
		Lapų	23
		Laida	0

- Nevėžio upės rekreacijos Panevėžio miesto ribose schema (specialusis planas), patvirtintas 2007-03-08 d. Panevėžio miesto Tarybos sprendimu Nr.1-62-1;
- Didžiųjų prekybos įmonių išdėstymo specialiojo plano keitimas, patvirtintas 2008-12-23 d. Panevėžio miesto Tarybos sprendimu Nr.1-27-5;
- Automobilių stovėjimo aikštelių išdėstymo daugiabučių kiemuose specialusis planas, patvirtintas 2010-03-25 d. Panevėžio miesto Tarybos sprendimu Nr.1-50-31;
- Panevėžio miesto degalinių išdėstymo schemos korektūra, patvirtinta 2005-05-12 d. Panevėžio miesto Tarybos sprendimu Nr. 1-32-24.

7.1.2. PLANAVIMO TIKSLAI IR UŽDAVINIAI.

7.1.2.1. Planavimo tikslai:

Detaliojo plano sprendiniais suformuoti Panevėžio m. industrinės laisvo planavimo statybos daugiaaukščių gyvenamųjų namų teritorijos žemėnaudą, suskirstant teritoriją atskirais sklypais tokiu būdu, kad būtų sudarytos prielaidos pilnavertei gyvenamajai aplinkai suformuoti.

7.1.2.2. Planavimo uždaviniai:

1. Suplanuoti žemės sklypus esamiems daugiaaukščiams gyvenamiesiems namams;
2. Suplanuoti žemės sklypus esamoms ugdymo bei gydymo įstaigoms, komerciniams statiniams;
3. Suplanuoti žemės sklypus esamiems lengvųjų automobilių garažams bei galimai daugiaaukščių garažų statybai, nustatyti jų statybos reglamentus;
4. Suplanuoti žemės sklypus galimai naujai statybai ir nustatyti jų naudojimo pobūdį bei statybos reglamentus;
5. Suplanuoti žemės sklypus viešosioms erdvėms (želdynams);
6. Nustatyti teritorijai aptarnauti skirtų gatvių kategorijas, parametrus, raudonąsias linijas, numatyti eismo organizavimo priemones;
7. Numatyti automobilių stovėjimo vietas sklypų bei gatvių raudonųjų linijų ribose;
8. Susisiekimo komunikacijų infrastruktūros sprendinius sieti su planuojamų sklypų susisiekimo sprendiniais;
9. Suplanuoti trūkstantis inžinerinius tinklus.

7.1.3. ESAMOS PADĖTIES APRAŠYMAS

1. Vieta.

Planuojama teritorija yra Panevėžio mieste, tarp Algirdo, Staniūnų, Velžio kelio, Beržų gatvių; planuojamą teritoriją kerta Aukštaičių gatvė.

Pagal Panevėžio miesto teritorijos bendrąjį planą dalis planuojama teritorija patenka į daugiaaukščių statinių gyvenamąją teritoriją, dalis teritorijos patenka į mišrią miesto teritoriją su visuomenine, komercine, gyvenamąją statyba, kurioms keliami ypatingi reikalavimai pastatų ir viešųjų erdvių architektūrai. Nevėžio upės rekreacijos Panevėžio miesto ribose schemos specialiojo plano sprendiniais į dalį planuojamos teritorijos patenka Žagienio upės apsaugos zona. Žagienio upės apsaugos juosta – po 10 m nuo upės kranto viršutinės briaunos.

2. Savininkai.

Planuojama teritorija laisva valstybinio fondo žemė.

7.1. AIŠKINAMASIS RAŠTAS	Dokumento Nr. 2011/01-08/MDP/07/01	Lapas	5
		Lapų	23
		Laida	0

3. Teritorijos užstatymas.

Planuojamoje teritorijoje yra šie statiniai:

Eil. Nr.	Statiny	Adresas	Unikalus Nr.	Gyvenamosios patalpos	Negyvenamosios patalpos	Negyvenamųjų patalpų savininkai
1.	Pastatas-Gyvenamasis namas	Beržų g. 41, Panevėžys	2797-2000-6014	80	–	–
2.	Pastatas-Gyvenamasis namas	Beržų g. 39, Panevėžys	2797-2000-5017	80	–	–
3.	Pastatas-Gyvenamasis namas	Žemaičių g. 16, Panevėžys	2797-2006-1017	80	–	–
4.	Pastatas-Gyvenamasis namas	Žemaičių g. 14, Panevėžys	2797-1005-4019	44	2	Albina Karienaišienė. A. Melaišienės ir R. Petručiūnienės TŪB „Gydažolės“ šeimos gydytojų centras; Hipoteka – Panevėžio m. apylinkės teismo hipotekos skyrius.
5.	Pastatas-Gyvenamasis namas	Žemaičių g. 12, Panevėžys	2797-2006-0016	51	3	Svajonė Jakaitienė, Nijolė Gervienė
6.	Pastatas-Gyvenamasis namas	Žemaičių g. 10, Panevėžys	2797-3008-0017	72	–	–
7.	Pastatas-Gyvenamasis namas	Žemaičių g. 6, Panevėžys	2797-1005-3010	100	1	Edita Mosteikienė, Vainoras Mosteika
8.	Pastatas-Gyvenamasis namas	Žemaičių g. 4, Panevėžys	2797-0006-9019	50	–	–
9.	Pastatas-Gyvenamasis namas	Staniūnų g. 39, Panevėžys	2797-1004-2017	47	–	–
10.	Pastatas-Gyvenamasis namas	Žemaičių g. 3, Panevėžys	2797-0006-8010	50	–	–
11.	Pastatas-Gyvenamasis namas	Staniūnų g. 33A, Panevėžys	2797-0004-7010	80	–	–
12.	Pastatas-Gyvenamasis namas	Aukštaičių g. 66, Panevėžys	2797-7000-4010	108	–	–
13.	Pastatas-Gyvenamasis namas	Aukštaičių g. 70, Panevėžys	2797-4001-3017	108	–	–
14.	Pastatas-Gyvenamasis namas	Staniūnų g. 33B, Panevėžys	2797-0004-8018	80	–	–
15.	Pastatas-Gyvenamasis namas	Žemaičių g. 19, Panevėžys	2797-0007-0018	80	–	–
16.	Pastatas-Gyvenamasis namas	Žemaičių g. 21, Panevėžys	2797-0007-1015	48	2	UAB „Soltera“, Hipoteka – Panevėžio m. apylinkės teismo hipotekos skyrius; sudaryta nuomos sutartis – UAB „Ūkininko rojus“. Maxima LT, UAB; Hipoteka – Panevėžio m. apylinkės teismo hipotekos skyrius. AB „SEB Lizingas“. AB „Lietuvos paštas“
17.	Pastatas-Gyvenamasis namas	Algirdo g. 90, Panevėžys	2797-7000-2015	63	–	–
18.	Pastatas-Gyvenamasis namas	Algirdo g. 92, Panevėžys	2797-7000-3012	57	–	–
19.	Pastatas-Gyvenamasis namas	Algirdo g. 94, Panevėžys	2797-6000-4016	53	3	Aleksandras Vaitoška. UAB „Dentika“; Hipoteka – Panevėžio m. apylinkės teismo hipotekos skyrius. Hipoteka – Cetrinės hipotekos įstaigos filialas hipotekos skyrius prie Panevėžio m. apylinkės teismo
20.	Pastatas-Gyvenamasis namas	Aukštaičių g. 89, Panevėžys	2797-6000-7019	64	3	I. Tamošiūnienė firma „Tamixas“. Gražina Angelė Jasinskienė.
21.	Pastatas-	Aukštaičių g. 87,	2797-7000-5018	67	2	Raimundas Šimoliūnas. Jurgita

7.1. AIŠKINAMASIS RAŠTAS	Dokumento Nr. 2011/01-08/MDP/07/01	Lapas	6
		Lapų	23
		Laida	0

	Gyvenamasis namas	Panevėžys				Kadienė, Romualdas Kadys; Hipoteka – Panevėžio miesto teismo hipotekos skyrius
22.	Pastatas-Gyvenamasis namas	Aukštaičių g. 74, Panevėžys	2797-8000-2012	55	–	–
23.	Pastatas-Gyvenamasis namas	Aukštaičių g. 76, Panevėžys	2797-8000-3017	55	–	–
24.	Pastatas-Gyvenamasis namas	Aukštaičių g. 80, Panevėžys	2797-9000-3010	59	1	Audangas Dumbrys, Aušra Dumbrienė; Hipoteka – Panevėžio m. teismo hipotekos skyrius
25.	Pastatas-Gyvenamasis namas	Aukštaičių g. 84, Panevėžys	2797-9000-5016	60	–	–
26.	Pastatas-Gyvenamasis namas	Aukštaičių g. 82, Panevėžys	2797-9000-4019	55	–	–
27.	Pastatas-Gyvenamasis namas	Aukštaičių g. 78, Panevėžys	2797-8000-4014	55	–	–
28.	Pastatas-Gyvenamasis namas	Žemaičių g. 25, Panevėžys	2797-7004-6011	54	–	–
29.	Pastatas-Gyvenamasis namas	Žemaičių g. 37, Panevėžys	2797-9005-7014	55	–	–
30.	Pastatas-Gyvenamasis namas	Žemaičių g. 43, Panevėžys	2797-9005-8011	40	–	–
31.	Pastatas-Gyvenamasis namas	Žemaičių g. 45, Panevėžys	2797-9005-9014	55	–	–
32.	Pastatas-Gyvenamasis namas	Žemaičių g. 30, Panevėžys	2797-9005-6017	40	–	–
33.	Pastatas-Gyvenamasis namas	Žemaičių g. 28, Panevėžys	2797-4008-6016	80	–	–
34.	Pastatas-Gyvenamasis namas	Velžio kelio 38, Panevėžys	2797-9005-4011	80	–	–
35.	Pastatas-Gyvenamasis namas	Beržų g. 55, Panevėžys	2797-5000-6017	50	–	–
36.	Pastatas-Gyvenamasis namas	Beržų g. 49, Panevėžys	2797-4002-5019	80	2	UAB „Gefesta“; Hipoteka – Panevėžio m. teismo hipotekos skyrius. Julius Kuodis
37.	Pastatas-Gyvenamasis namas	Beržų g. 47, Panevėžys	2797-4002-2016	50	–	–
38.	Pastatas-Gyvenamasis namas	Beržų g. 45, Panevėžys	2797-2000-9017	80	–	–
39.	Pastatas-Gyvenamasis namas	Beržų g. 43, Panevėžys	2797-2000-7011	80	–	–
40.	Pastatas-Gyvenamasis namas	Beržų g. 51, Panevėžys	2797-3000-8013	80	–	–
41.	Pastatas-Gyvenamasis namas	Žemaičių g. 22, Panevėžys	2797-4008-5019	50	–	–
42.	Pastatas-Gyvenamasis namas	Žemaičių g. 20, Panevėžys	2797-3008-1014	50	–	–

4. Gretimybės.

Planuojama teritorija pietinėje pusėje ribojasi su Beržų g. (gatvės kategorija B2), rytinėje pusėje – Velžio kelias (gatvės kategorija B2), šiaurinėje – Algirdo g. (gatvės kategorija D), vakarinėje – Staniūnų g. (gatvės kategorija C2), planuojamą teritoriją kerta Aukštaičių g. (gatvės kategorija C2). Taip pat su nuosavybės teise įregistruotais sklypais.

Sklypai, besiribojantys su planuojama teritorija, įregistruoti VI „Registru centre“ ir įtraukti į pagrindinį detaliojo plano brėžinį:

7.1. AIŠKINAMASIS RAŠTAS	Dokumento Nr. 2011/01-08/MDP/07/01	Lapas	7
		Lapų	23
		Laida	0

Eil. Nr.	Sklypo savininkai	Pastatai (statiniai)	Sklype esančių pastatų savininkai	Sklypo adresas	Sklypo Kadastrinis Nr.	Sklypo paskirtis, būdas, pobūdis
1.	Vytautas Kraujalis	Pastatas-Gyvenamasis namas, Pastatas-Ūkinis pastatas, Pastatas-Garažas, Kiti statiniai (inžineriniai)-Kieno statiniai	Vytautas Kraujalis	Panevėžio m. sav., Panevėžio m. Žemaičių g. 34	2701/0025:169	Kita, gyvenamosios teritorijos, maža-aukščių gyvenamųjų namų statybos
2.	Henrikas Pulmiskas	Pastatas-Gyvenamasis namas, Pastatas-Ūkinis pastatas, Pastatas-Ūkinis pastatas, Kiti statiniai (inžineriniai)-Kieno statiniai	Henrikas Pulmiskas	Panevėžio m. sav., Panevėžio m. Žemaičių g. 34A	2701/0025:79	Kita, gyvenamosios teritorijos, maža-aukščių gyvenamųjų namų statybos
3.	Lietuvos Respublika; Valstybinė žemės patikėjimo teisė: Nacionalinė žemės tarnyba prie ŽŪM; Sudaryta nuomos sutartis: AB "Lesto"	Pastatas-Transformatorinė	AB "Lesto"	Panevėžio m. sav., Panevėžio m. Žemaičių g. 34B	2701/0025:307	Kita, inžinerinės infrastruktūros teritorijos, susisiekimo ir inžinerinių komunikacijų aptarnavimo objektų statybos
4.	Genė Šarkiūnienė, Rimantas Šarkiūnas	Pastatas-Gyvenamasis namas, Pastatas-Garažas, Pastatas-Ūkinis pastatas, Kiti statiniai (inžineriniai)-Kieno statiniai	Genė Šarkiūnienė, Rimantas Šarkiūnas	Panevėžio m. sav., Panevėžio m. Žemaičių g. 40	2701/0025:133	Kita, gyvenamosios teritorijos, maža-aukščių gyvenamųjų namų statybos
5.	Leonas Povilas Balčiūnas, Dainius Balčiūnas	-	-	Panevėžio m. sav., Panevėžio m. Žemaičių g. 44	2701/0025:252	Kita, gyvenamosios teritorijos, maža-aukščių gyvenamųjų namų statybos
6.	Veronika Mincienė	-	-	Panevėžio m. sav., Panevėžio m. Žemaičių g. 46	2701/0025:253	Kita, gyvenamosios teritorijos, maža-aukščių gyvenamųjų namų statybos
7.	Arūnas Sarapinas, Genovaitė Maženytė	Pastatas-Gyvenamasis namas, Pastatas-Ūkinis pastatas, Pastatas-Ūkinis pastatas, Pastatas-Garažas, Kiti statiniai (inžineriniai)-Kieno statiniai	Arūnas Sarapinas, Genovaitė Maženytė	Panevėžio m. sav., Panevėžio m. Žemaičių g. 41	2701/0025:92	Kita, gyvenamosios teritorijos, maža-aukščių gyvenamųjų namų statybos
8.	Birutė Mikulskytė, Gendruta Mikulskytė, Raimundas Mikulskis, Vidmantas Mikulskis	Pastatas-Gyvenamasis namas, Kiti statiniai (inžineriniai)-Kieno statiniai	Birutė Mikulskytė, Gendruta Mikulskytė, Raimundas Mikulskis, Vidmantas Mikulskis	Panevėžio m. sav., Panevėžio m. Žemaičių g. 39	2701/0025:85	Kita, gyvenamosios teritorijos, maža-aukščių gyvenamųjų namų statybos
9.	Algimantas Kisielis	-	-	Panevėžio m. sav., Panevėžio m. Žemaičių g. 37	2701/0025:143	Kita, komercinės paskirties objektų teritorijos
10.	Zita Janulevičienė, Artūras Šinas, Laima Šinienė, Aušra Palavenienė	Pastatas-Gyvenamasis namas, Kiti statiniai (inžineriniai)-Kieno statiniai, Pastatas-Garažas, Pastatas-Ūkinis pastatas, Pastatas-Garažas	Zita Janulevičienė, Artūras Šinas, Laima Šinienė, Aušra Palavenienė	Panevėžio m. sav., Panevėžio m. Žemaičių g. 35	2701/0025:191	Kita, gyvenamosios teritorijos, maža-aukščių gyvenamųjų namų statybos
11.	Visvaldas Baškauskas	Pastatas-Gyvenamasis namas, Pastatas-Garažas, Pastatas-Ūkinis pastatas, Kiti statiniai (inžineriniai)-Kieno statiniai	Visvaldas Baškauskas	Panevėžio m. sav., Panevėžio m. Žemaičių g. 33	2701/0025:130	Kita, gyvenamosios teritorijos, maža-aukščių gyvenamųjų namų statybos
12.	Raimundas Baškauskas	Pastatas-Gyvenamasis namas, Pastatas-Garažas (medinis), Pastatas-Ūkinis pastatas, Kiti statiniai (inžineriniai)-Kieno	Raimundas Baškauskas	Panevėžio m. sav., Panevėžio m. Žemaičių g. 31	2701/0025:84	Kita, gyvenamosios teritorijos, maža-aukščių gyvenamųjų namų statybos

7.1. AIŠKINAMASIS RAŠTAS	Dokumento Nr. 2011/01-08/MDP/07/01	Lapas	8
		Lapų	23
		Laida	0

		statiniai				
13.	Mykolas Gumbelevičius	Pastatas-Dujų reguliavimo punktas	Mykolas Gumbelevičius	Panevėžio m. sav., Panevėžio m. Žemaičių g. 17A	2701/0025:244	Kita, pramonės ir sandėliavimo objektų teritorijos, pramonės ir sandėliavimo įmonių statybos
14.	Daiva Anilionienė	Pastatas-Gyvenamasis namas, Pastatas-Ūkinis pastatas, Pastatas-Garažas, Pastatas-Ūkinis pastatas, Kiti statiniai (inžineriniai)-Kiemo statiniai	Daiva Anilionienė	Panevėžio m. sav., Panevėžio m. Žemaičių g. 17	2701/0025:147	Kita, gyvenamosios teritorijos, mažaaukščių gyvenamųjų namų statybos
15.	Andrius Vainauskas, Vilma Vainauskienė, Antanas Mačėnas	Pastatas-Gyvenamasis namas, Pastatas-Ūkinis pastatas, Pastatas-Garažas, Pastatas-Ūkinis pastatas, Kiti statiniai (inžineriniai)-Kiemo statiniai	Andrius Vainauskas, Vilma Vainauskienė, Antanas Mačėnas	Panevėžio m. sav., Panevėžio m. Žemaičių g. 15	2701/0025:116	Kita, gyvenamosios teritorijos, mažaaukščių gyvenamųjų namų statybos
16.	Vaclovas Bogušas, Robertas Kuzma	Pastatas-Gyvenamasis namas, Pastatas-Ūkinis pastatas, Pastatas-Garažas, Kiti statiniai (inžineriniai)-Kiemo statiniai	Vaclovas Bogušas, Robertas Kuzma	Panevėžio m. sav., Panevėžio m. Žemaičių g. 13	2701/0025:90	Kita, gyvenamosios teritorijos, mažaaukščių gyvenamųjų namų statybos
17.	Loreta Juknevičienė	Pastatas-Gyvenamasis namas, Pastatas-Ūkinis pastatas, Kiti statiniai (inžineriniai)-Kiemo statiniai	Loreta Juknevičienė	Panevėžio m. sav., Panevėžio m. Žemaičių g. 11	2701/0025:232	Kita, gyvenamosios teritorijos, mažaaukščių gyvenamųjų namų statybos
18.	Loreta Juknevičienė	–	–	Panevėžio m. sav., Panevėžio m. Žemaičių g.	2701/0025:299	Kita, gyvenamosios teritorijos, mažaaukščių gyvenamųjų namų statybos
19.	Valerija Patkačimienė	Pastatas-Gyvenamasis namas, Pastatas-Ūkinis pastatas, Pastatas-Kiemo rūšys, Kiti statiniai (inžineriniai)-Kiemo statiniai	Valerija Patkačimienė	Panevėžio m. sav., Panevėžio m. Žemaičių g. 9	2701/0025:144	Kita, gyvenamosios teritorijos, mažaaukščių gyvenamųjų namų statybos
20.	Sigitas Vaičeliūnas	Pastatas-Gyvenamasis namas, Pastatas-Ūkinis pastatas, Pastatas-Ūkinis pastatas, Kiti statiniai (inžineriniai)-Kiemo statiniai	Sigitas Vaičeliūnas	Panevėžio m. sav., Panevėžio m. Žemaičių g. 7	2701/0025:61	Kita, gyvenamosios teritorijos, mažaaukščių gyvenamųjų namų statybos
21.	Aleksandras Muduris	Pastatas-Gyvenamasis namas, Pastatas-Garažas, Pastatas-Ūkinis pastatas, Kiti statiniai (inžineriniai)-Kiemo statiniai	Aleksandras Muduris	Panevėžio m. sav., Panevėžio m. Žemaičių g. 5	2701/0025:100	Kita, gyvenamosios teritorijos, mažaaukščių gyvenamųjų namų statybos
22.	Irena Jakaitienė, Teofilė Jakaitienė	Pastatas-Gyvenamasis namas, Pastatas-Viralinė, Pastatas-Ūkio pastatas, Kiti statiniai (inžineriniai)-Kiemo statiniai	Irena Jakaitienė, Teofilė Jakaitienė	Panevėžio m. sav., Panevėžio m. Staniūnų g. 37	2701/0025:127	Kita, gyvenamosios teritorijos, mažaaukščių gyvenamųjų namų statybos
23.	Linas Janickas, Rolandas Strikulis	Pastatas-Gyvenamasis namas, Pastatas-Ūkinis pastatas, Kiti statiniai (inžineriniai)-Kiemo statiniai	Linas Janickas	Panevėžio m. sav., Panevėžio m. Staniūnų g. 35	2701/0025:242	Kita, gyvenamosios teritorijos, mažaaukščių gyvenamųjų namų statybos
24.	Dalia Kubilienė, Aleksandra Elvyra Giedrė Lukšionytė	Pastatas-Gyvenamasis namas, Pastatas-Ūkinis pastatas, Kiti statiniai (inžineriniai)-Kiemo statiniai	Dalia Kubilienė, Aleksandra Elvyra Giedrė Lukšionytė	Panevėžio m. sav., Panevėžio m. Staniūnų g. 31	2701/0025:110	Kita, gyvenamosios teritorijos, mažaaukščių gyvenamųjų namų statybos
25.	UAB „Hakonlita“	Pastatas-Gyvenamasis namas, Pastatas-Ūkinis pastatas, Pastatas-Ūkinis pastatas, Kiti statiniai (inžineriniai)-Kiemo statiniai	UAB „Hakonlita“	Panevėžio m. sav., Panevėžio m. Aukštaičių g. 54	2701/0025:166	Kita, gyvenamosios teritorijos, mažaaukščių gyvenamųjų namų statybos

7.1. AIŠKINAMASIS RAŠTAS	Dokumento Nr. 2011/01-08/MDP/07/01	Lapas	9
		Lapų	23
		Laida	0

26.	UAB „Hakonlita“	–	UAB „Hakonlita“	Panevėžio m. sav., Panevėžio m. Aukštaičių g. 56C	2701/0025:280	Kita, gyvenamosios teritorijos, maža- aukščių gyvenamųjų namų statybos
27.	Valdas Kemeklis, Daiva Kemeklienė	–	–	Panevėžio m. sav., Panevėžio m. Aukštaičių g. 58	2701/0025:173	Kita, komercinės paskirties objektų teritorijos
28.	Lietuvos Respublika; Valstybinė žemės patikėjimo teisė: Nacionalinė žemės tarnyba prie ŽŪM; Sudaryta nuomos sutartis: AB "Lesto"	Pastatas-Centrinis skirstymo punktas	AB "Lesto"	Panevėžio m. sav., Panevėžio m. Staniūnų g. 33C	2701/0025:306	Kita, inžinerinės infrastruktūros teritorijos, susisiekimo ir inžinerinių komunikacijų aptarnavimo objektų statybos
29.	Loreta Juknevičienė	–	–	Panevėžio m. sav., Panevėžio m. Žemaičių g.	2701/0025:298	Kita, gyvenamosios teritorijos, maža- aukščių gyvenamųjų namų statybos
30.	Aldona Riaubienė, Emilija Pukienė, Lietuvos Respublika	Pastatas-Gyvenamasis namas, Pastatas-Garažas, Pastatas- Ūkinis pastatas, Kiti statiniai (inžineriniai)-Kiečio statiniai	Aldona Riaubienė, Emilija Pukienė, Rimvydas Kuodis	Panevėžio m. sav., Panevėžio m. Aukštaičių g. 68	2701/0025:149	Kita, gyvenamosios teritorijos, maža- aukščių gyvenamųjų namų statybos
31.	Lidija Simonavičienė, Zosė Aleksūnienė	Pastatas-Gyvenamasis namas, Pastatas-Kiečio rūšys, Kiti statiniai (inžineriniai)-Kiečio statiniai	Lidija Simonavičienė, Zosė Aleksūnienė	Panevėžio m. sav., Panevėžio m. Aukštaičių g. 70A	2701/0025:263	Kita, gyvenamosios teritorijos, maža- aukščių gyvenamųjų namų statybos
32.	Vytautas Palys, Gita Marija Bečelienė	Pastatas-Gyvenamasis namas, Pastatas-Ūkinis pastatas, Pastatas-Garažas, Pastatas- Šiltnamis, Kiti statiniai (inžineriniai)-Kiečio statiniai	Vytautas Palys, Gita Marija Bečelienė	Panevėžio m. sav., Panevėžio m. Aukštaičių g. 81	2701/0025:56	Kita, gyvenamosios teritorijos, maža- aukščių gyvenamųjų namų statybos
33.	Roma Matiukaitė, Nijolė Matiukienė	Pastatas-Gyvenamasis namas, Pastatas-Ūkinis pastatas, Kiti statiniai (inžineriniai)-Kiečio statiniai	Roma Matiukaitė, Nijolė Matiukienė	Panevėžio m. sav., Panevėžio m. Aukštaičių g. 83	2701/0025:296	Kita, gyvenamosios teritorijos, maža- aukščių gyvenamųjų namų statybos
34.	Lietuvos Respublika; Valstybinė žemės patikėjimo teisė: Nacionalinė žemės tarnyba prie ŽŪM	Pastatas-Parduotuvė	Virginijus Stonaitis, Virginija Piragienė	Panevėžio m. sav., Panevėžio m. Aukštaičių g. 85	2701/0025:256	Kita, komercinės paskirties objektų teritorijos
35.	Lietuvos Respublika; Valstybinė žemės patikėjimo teisė: Nacionalinė žemės tarnyba prie ŽŪM; Sudaryta nuomos sutartis: AB "Lesto"	Pastatas-Transformatorinė	AB "Lesto"	Panevėžio m. sav., Panevėžio m. Aukštaičių g. 85A	2701/0025:310	Kita, inžinerinės infrastruktūros teritorijos, susisiekimo ir inžinerinių komunikacijų aptarnavimo objektų statybos
36.	Lietuvos Respublika; Valstybinė žemės patikėjimo teisė: Nacionalinė žemės tarnyba prie ŽŪM	Pastatas-Sandėlis, Kiti statiniai (inžineriniai)-Kiečio statiniai	UAB „Deratizacija“	Panevėžio m. sav., Panevėžio m. Aukštaičių g. 79	2701/0025:295	Kita, pramonės ir sandėliavimo objektų teritorijos, pramonės ir sandėliavimo įmonių statybos
37.	Bronė Vitkevičienė	Pastatas-Gyvenamasis namas, Pastatas-Garažas, Pastatas- Ūkinis pastatas, Pastatas- Ūkinis pastatas, Kiti statiniai (inžineriniai)-Kiečio statiniai	Bronė Vitkevičienė	Panevėžio m. sav., Panevėžio m. Algirdo g. 96	2701/0025:43	Kita, gyvenamosios teritorijos, maža- aukščių gyvenamųjų namų statybos
38.	Juozapas Algirdas Smilginas, Ona	Pastatas-Gyvenamasis namas, Pastatas-Ūkinis pastatas, Kiti	Juozapas Algirdas Smilginas, Ona	Panevėžio m. sav., Panevėžio m.	2701/0025:47	Kita, gyvenamosios teritorijos, maža-

7.1. AIŠKINAMASIS RAŠTAS	Dokumento Nr. 2011/01-08/MDP/07/01	Lapas	10
		Lapų	23
		Laida	0

	Jankauskienė	statiniai (inžineriniai)-Kiemo statiniai	Jankauskienė	Velžio kelias 12		aukščių gyvenamųjų namų statybos
39.	Loreta Kuncytė, Stanislava Skruzdienė	Pastatas-Gyvenamasis namas, Pastatas-Garažas, Pastatas-Garažas, Pastatas-Ūkinis pastatas, Kiti statiniai (inžineriniai)-Kiemo statiniai	Loreta Kuncytė, Stanislava Skruzdienė	Panevėžio m. sav., Panevėžio m. Velžio kelias 14	2701/0025:160	Kita, gyvenamosios teritorijos, maža-aukščių gyvenamųjų namų statybos
40.	Leonas Kairys, Inga Žiukienė, Marija Danutė Kairienė	Pastatas-Gyvenamasis namas, Pastatas-Viralinė, Pastatas-Garažas, Pastatas-Šiltnamis, Kiti statiniai (inžineriniai)-Kiemo statiniai	Leonas Kairys, Inga Žiukienė, Marija Danutė Kairienė	Panevėžio m. sav., Panevėžio m. Velžio kelias 16	2701/0025:59	Kita, gyvenamosios teritorijos, maža-aukščių gyvenamųjų namų statybos
41.	Zina Vaitekūnienė, Jonas Bugys	Pastatas-Gyvenamasis namas, Kiti statiniai (inžineriniai)-Kiemo statiniai	Zina Vaitekūnienė, Jonas Bugys	Panevėžio m. sav., Panevėžio m. Velžio kelias 20	2701/0025:87	Kita, gyvenamosios teritorijos, maža-aukščių gyvenamųjų namų statybos
42.	Valdonė Baronienė	Pastatas-Gyvenamasis namas, Kiti statiniai (inžineriniai)-Kiemo statiniai	Valdonė Baronienė	Panevėžio m. sav., Panevėžio m. Velžio kelias 22	2701/0025:156	Kita, gyvenamosios teritorijos, maža-aukščių gyvenamųjų namų statybos
43.	Danguolė Pretkelienė, Robertas Pretkelis, UAB „Povydė“,	Pastatas-Parduotuvė	UAB „Povydė“; Sudaryta nuomos sutartis: UAB "Eurovaistinė"	Panevėžio m. sav., Panevėžio m. Aukštaičių g. 88	2701/0025:267	Kita, komercinės paskirties objektų teritorijos
44.	Lietuvos Respublika; Valstybinė žemės patikėjimo teisė: Nacionalinė žemės tarnyba prie ŽŪM; Sudaryta nuomos sutartis: UAB „Aukštaitijos vandenys“, AB „Panevėžio butų ūkis“	Pastatas-Siurblinė	UAB „Aukštaitijos vandenys“, AB „Panevėžio butų ūkis“	Panevėžio m. sav., Panevėžio m. Aukštaičių g. 80A	2701/0025:228	Kita, komercinės paskirties objektų teritorijos
45.	Lietuvos Respublika; Valstybinė žemės patikėjimo teisė: Nacionalinė žemės tarnyba prie ŽŪM; Sudaryta nuomos sutartis: AB "Lesto"	Pastatas-Transformatorinė	AB "Lesto"	Panevėžio m. sav., Panevėžio m. Žemaičių g. 25A	2701/0025:309	Kita, inžinerinės infrastruktūros teritorijos, susisiekimo ir inžinerinių komunikacijų aptarnavimo objektų statybos
46.	Vytautas Antanas Sargūnas	Pastatas-Gyvenamasis namas, Pastatas-Ūkinis pastatas, Pastatas-Ūkinis pastatas, Pastatas-Garažas, Kiti statiniai (inžineriniai)-Kiemo statiniai	Vytautas Antanas Sargūnas	Panevėžio m. sav., Panevėžio m. Žemaičių g. 20A	2701/0025:251	Kita, gyvenamosios teritorijos, maža-aukščių gyvenamųjų namų statybos
47.	Dalė Butėnaitė, Marija Kraniauskienė	Pastatas-Gyvenamasis namas, Pastatas-Ūkinis pastatas, Kiti statiniai (inžineriniai)-Kiemo statiniai	Dalė Butėnaitė, Marija Kraniauskienė	Panevėžio m. sav., Panevėžio m. Žemaičių g. 20B	2701/0025:131	Kita, gyvenamosios teritorijos, maža-aukščių gyvenamųjų namų statybos
48.	Stasė Vileniškienė	Pastatas-Gyvenamasis namas, Pastatas-Ūkinis pastatas, Kiti statiniai (inžineriniai)-Kiemo statiniai	Stasė Vileniškienė	Panevėžio m. sav., Panevėžio m. Žemaičių g. 20C	2701/0025:123	Kita, gyvenamosios teritorijos, maža-aukščių gyvenamųjų namų statybos
49.	Lietuvos Respublika; Valstybinė žemės patikėjimo teisė: Nacionalinė žemės tarnyba prie ŽŪM;	Pastatas-Transformatorinė pastotė	AB "Lesto"	Panevėžio m. sav., Panevėžio m. Žemaičių g. 20D	2701/0025:305	Kita, inžinerinės infrastruktūros teritorijos, susisiekimo ir inžinerinių komunikacijų aptarnavimo

7.1. AIŠKINAMASIS RAŠTAS

Dokumento Nr. 2011/01-08/MDP/07/01

Lapas	11
Lapų	23
Laida	0

	Sudaryta nuomos sutartis: AB "Lesto"					objektų statybos
50.	Kęstutis Ramanauskas, Daiva Ramanauskienė	Pastatas-Gyvenamasis namas, Pastatas-Ūkinis pastatas, Kiti statiniai (inžineriniai)-Kiemo statiniai	Kęstutis Ramanauskas, Daiva Ramanauskienė	Panevėžio m. sav., Panevėžio m. Dzūkų g. 18	2701/0025:129	Kita, gyvenamosios teritorijos, maža-aukščių gyvenamųjų namų statybos
51.	Regina Markelevičienė	Pastatas-Gyvenamasis namas, Pastatas-Ūkinis pastatas, Kiti statiniai (inžineriniai)-Kiemo statiniai	Regina Markelevičienė	Panevėžio m. sav., Panevėžio m. Dzūkų g. 16	2701/0025:126	Kita, gyvenamosios teritorijos, maža-aukščių gyvenamųjų namų statybos
52.	Janina Prikockienė	Pastatas-Gyvenamasis namas, Pastatas-Kiemo rūšys, Pastatas-Ūkinis pastatas, Pastatas-Šiltnamis, Kiti statiniai (inžineriniai)-Kiemo statiniai	Janina Prikockienė	Panevėžio m. sav., Panevėžio m. Dzūkų g. 7	2701/0025:170	Kita, gyvenamosios teritorijos, maža-aukščių gyvenamųjų namų statybos
53.	Asta Čekanauskienė, Genadijus Čekanauskas, Rasa Kaunietytė, Paulius Kaunietis, Danutė Burzdžiuvienė, Irena Knizikevičienė	Pastatas-Gyvenamasis namas, Pastatas-Ūkinis pastatas, Kiti statiniai (inžineriniai)-Kiemo statiniai	Asta Čekanauskienė, Genadijus Čekanauskas, Rasa Kaunietytė, Paulius Kaunietis, Danutė Burzdžiuvienė, Irena Knizikevičienė	Panevėžio m. sav., Panevėžio m. Dzūkų g. 3	2701/0025:122	Kita, gyvenamosios teritorijos, maža-aukščių gyvenamųjų namų statybos
54.	Aniceta Nemanienė, Paulina Kiaulėnaitė	Pastatas-Gyvenamasis namas, Pastatas-Garažas, Pastatas-Ūkinis pastatas, Pastatas-Ūkinis pastatas, Pastatas-Garažas, Kiti statiniai (inžineriniai)-Kiemo statiniai	Aniceta Nemanienė, Paulina Kiaulėnaitė	Panevėžio m. sav., Panevėžio m. Dzūkų g. 10	2701/0025:146	Kita, gyvenamosios teritorijos, maža-aukščių gyvenamųjų namų statybos
55.	Aleksandra Keciorienė, Dalia Remeikienė	Pastatas-Gyvenamasis namas, Pastatas-Ūkinis pastatas, Pastatas-Garažas, Pastatas-Garažas, Kiti statiniai (inžineriniai)-Kiemo statiniai	Aleksandra Keciorienė, Dalia Remeikienė	Panevėžio m. sav., Panevėžio m. Dzūkų g. 4C	2701/0025:77	Kita, gyvenamosios teritorijos, maža-aukščių gyvenamųjų namų statybos
56.	Zigmantas Povilas Gaidys	Pastatas-Gyvenamasis namas, Pastatas-Ūkinis pastatas, Pastatas-Garažas, Pastatas-Ūkinis pastatas, Kiti statiniai (inžineriniai)-Kiemo statiniai	Zigmantas Povilas Gaidys	Panevėžio m. sav., Panevėžio m. Dzūkų g. 6	2701/0025:80	Kita, gyvenamosios teritorijos, maža-aukščių gyvenamųjų namų statybos
57.	Marcijona Banaitienė	Pastatas-Gyvenamasis namas, Pastatas-Garažas, Pastatas-Garažas, Pastatas-Šiltnamis, Pastatas-Ūkinis pastatas, Kiti statiniai (inžineriniai)-Kiemo statiniai	Marcijona Banaitienė	Panevėžio m. sav., Panevėžio m. Dzūkų g. 4B	2701/0025:82	Kita, gyvenamosios teritorijos, maža-aukščių gyvenamųjų namų statybos
58.	Jurgita Milinienė, Antanas Zaikauskas	Pastatas-Gyvenamasis namas, Pastatas-Ūkinis pastatas, Pastatas-Garažas, Kiti statiniai (inžineriniai)-Kiemo statiniai, Pastatas-Garažas, Kiti statiniai (inžineriniai)-Kiemo statiniai	Jurgita Milinienė, Antanas Zaikauskas	Panevėžio m. sav., Panevėžio m. Dzūkų g. 4	2701/0025:185	Kita, gyvenamosios teritorijos, maža-aukščių gyvenamųjų namų statybos
59.	Rita Džiugienė, Bronius Dargužis	Pastatas-Gyvenamasis namas, Kiti statiniai (inžineriniai)-Kiemo statiniai	Rita Džiugienė, Bronius Dargužis	Panevėžio m. sav., Panevėžio m. Velžio kelias 40	2701/0025:248	Kita, gyvenamosios teritorijos, maža-aukščių gyvenamųjų namų statybos
60.	UAB „Akvatechnika“	Pastatas-Gyvenamasis namas, Kiti statiniai (inžineriniai)-	UAB „Akvatechnika“	Panevėžio m. sav., Panevėžio m.	2701/0025:287	Kita, gyvenamosios teritorijos, maža-

7.1. AIŠKINAMASIS RAŠTAS

Dokumento Nr. 2011/01-08/MDP/07/01

Lapas	12
Lapų	23
Laida	0

		Kiemo statiniai		Velžio kelias 42		aukščių gyvenamųjų namų statybos
61.	Lietuvos Respublika; Valstybinė žemės patikėjimo teisė: Nacionalinė žemės tarnyba prie ŽŪM; Sudaryta panaudos sutartis: Panevėžio m. sav.	Pastatas-Mokykla, Kiti statiniai (inžineriniai)-Kiemo statiniai	Panevėžio m. sav.	Panevėžio m. sav., Panevėžio m. Beržų g. 37	2701/0025:301	Kita, visuomeninės paskirties teritorijos mokslo ir mokymo, kultūros ir sporto, sveikatos apsaugos pastatų bei statinių statybos
62.	Lietuvos Respublika; Valstybinė žemės patikėjimo teisė: Nacionalinė žemės tarnyba prie ŽŪM; Sudaryta panaudos sutartis: Panevėžio Algimanto Bandzos kūdikių ir vaikų globos namai	Pastatas-Kūdikių namai, Pastatas-Vaikų globos namai, Pastatas-Ūkinis pastatas, Pastatas-Kiemo rūšys, Pastatas-Kiemo rūšys, Pastatas-Pavėsinė, Pastatas-Pavėsinė, Pastatas-Ūkinis pastatas, Kiti statiniai (inžineriniai)-Kiemo aikštelė, Kiti statiniai (inžineriniai)-Kiemo statiniai, Kiti statiniai (inžineriniai)-Kiemo statiniai	Lietuvos Respublika; Turto patikėjimo teisė, sudaryta panaudos sutartis: Panevėžio Algimanto Bandzos kūdikių ir vaikų globos namai	Panevėžio m. sav., Panevėžio m. Staniūnų g. 41	2701/0025:294	Kita, visuomeninės paskirties teritorijos administracinių pastatų statybos
63.	Leonas Vytautas Veriūga, Romualdas Veriūga	Pastatas-Gyvenamasis namas, Pastatas-Garažas, Pastatas-Šiltnamis, Kiti statiniai (inžineriniai)-Kiemo statiniai	Leonas Vytautas Veriūga, Romualdas Veriūga	Panevėžio m. sav., Panevėžio m. Žemaičių g. 8	2701/0025:108	Kita, gyvenamosios teritorijos, maža-aukščių gyvenamųjų namų statybos
64.	Saulius Kazlauskas	Pastatas-Gyvenamasis namas,	Saulius Kazlauskas	Panevėžio m. sav., Panevėžio m. Žemaičių g. 8A	2701/0025:121	Kita, gyvenamosios teritorijos, maža-aukščių gyvenamųjų namų statybos

5. Inžineriniai tinklai.

Esami ir planuojami inžineriniai tinklai turi būti aptarnaujami ir naudojami vadovaujantis Lietuvos Respublikoje galiojančiais įstatymais, statybos techniniais reglamentais, specialiosiose žemės ir miško naudojimo sąlygose nustatytais apsaugos zonų reikalavimais, kitais aktualiais normatyviniais dokumentais.

1. Elektros tinklai.

Planuojamoje teritorijoje į visus esamus pastatus yra atvestos 0,4kV įtampos elektros kabeliai bei elektros oro linijos. Taip pat planuojamoje teritorijoje yra gatvių apšvietimo elektros linijos. Planuojamoje teritorijoje yra 4 transformatorinės elektros pastotės priklausančios AB „LESTO“.

2. Ryšiai.

Planuojamoje teritorijoje išvedžiotas požeminių ryšių linijų tinklas.

3. Vandentiekis.

Visoje planuojamoje teritorijoje paklota įvairaus diametro vandentiekio tinklų.

4. Lietaus nuotekų kanalizacija. Drenažas.

Visoje planuojamoje teritorijoje yra išvedžioti įvairaus diametro lietaus nuotekų bei drenažo linijų tinklai.

5. Ūkinių nuotekų kanalizacija.

Visoje planuojamoje teritorijoje paklota įvairaus diametro buitinių nuotekų tinklai.

7.1. AIŠKINAMASIS RAŠTAS	Dokumento Nr. 2011/01-08/MDP/07/01	Lapas	13
		Lapų	23
		Laida	0

6. Dujotiekis.

Planuojamoje teritorijoje yra nutiesti žemo ir vidutinio slėgio dujotiekio tinklai.

7. Šilumos tinklai.

Visoje planuojamoje teritorijoje įrengti požeminiai šilumos tinklai. Pagal Panevėžio miesto šilumos ūkio specialųjį planą visa planuojama teritorija patenka į pagrindinę centralizuotą šilumos tiekimo zoną

6. Teritorijos infrastruktūra.

Planuojama teritorija pietinėje pusėje ribojasi su Beržų g. (gatvės kategorija B2), rytinėje pusėje – Velžio kelias (gatvės kategorija B2), šiaurinėje – Algirdo g. (gatvės kategorija D), vakarinėje – Staniūnų g. (gatvės kategorija C2), planuojamą teritoriją kerta Aukštaičių g. (gatvės kategorija C2).

Teritorijoje įrengti pėsčiųjų takai, privažiavimai prie pastatų, automobilių parkavimo aikštelės. Šalia pėsčiųjų takų bei automobilių parkavimo aikštelių yra išdėstyti lauko apšvietimo stulpai. Teritorijoje įrengtos vaikų žaidimo, krepšinio aikštelės.

Pagal galiojančius įstatymus ir reglamentus – automobilių parkavimo vietų skaičius nepakankamas. Automobilių stovėjimo aikštelių išdėstymo daugiabučių kiemuose specialiuoju planu yra numatyta įrengti atviras automobilių stovėjimo aikšteles planuojamoje teritorijoje. Teritorijoje nepakanka ir vaikų žaidimo aikštelių. Į šias problemines vietas numatoma atsižvelgti rengiant detalųjį planą.

7. Teritorijos želdynai.

Teritorija yra apželdinta žole. Auga pavieniai medžiai arba jų grupės. Teritorijoje vyrauja plačialapiai medžiai - ąžuolai, bukai, klevai, skroblai, liepos, uosiai, guobos; siauralapiai medžiai - beržai, gluosniai, drebulės, alksniai, topoliai; spygliuočiai medžiai – eglės, pušys, maumedžiai; vaismedžiai, krūmai.

8. Kultūros paveldo objektai.

Planuojamoje teritorijoje saugomų kultūros paveldo vertybių nėra.

9. Saugomos teritorijos.

Planuojamoje teritorijoje saugomų teritorijų nėra.

10. „NATURA 2000“.

Planuojama teritorija nesiriboja su Europos Sąjungos saugomų teritorijų tinklu “NATURA 2000”.

7.1.4. KONCEPCIJOS NUSTATYMAS

Koncepciją siūloma nustatyti, remiantis detaliojo planavimo tikslais ir uždaviniais, t.y. detaliojo plano sprendiniais suformuoti Panevėžio mieste industrinės laisvo planavimo statybos daugiaaukščių gyvenamųjų namų teritorijos žemėnaudą, suskirstant teritoriją atskirais sklypais tokiu būdu, kad būtų sudarytos prielaidos pilnavertei gyvenamajai aplinkai suformuoti.

7.1.5. SPRENDINIAI

Paskirtis. Sklypų suformavimas.

Detalioju planu planuojamą teritoriją siekiama padalinti į 53 atskirus kitos paskirties žemės sklypus, iš kurių 42 sklypai skirti gyvenamosioms teritorijoms, daugiabučių gyvenamųjų pastatų ir bendrabučių statybai, 7 sklypai skirti bendro naudojimo erdvių, želdynų teritorijoms ir 4 sklypai – techninės infrastruktūros teritorijoms.

7.1. AIŠKINAMASIS RAŠTAS	Dokumento Nr. 2011/01-08/MDP/07/01	Lapas	14
		Lapų	23
		Laida	0

- Planuojamų sklypų (**sklypai Nr.2-4, Nr.8, Nr.10-11, Nr.13-14, Nr.16-19, Nr.22-23, Nr.27-28, Nr.32, Nr.34-42, Nr.44 ir Nr.48-53**) naudojimo būdas – gyvenamosios teritorijos (G), naudojimo pobūdis – daugiabučių gyvenamųjų pastatų ir bendrabučių statybos teritorijos (G2).
- Planuojamiems sklypams (sklypai Nr.6-7, Nr.9, Nr.20, Nr.24-26, Nr.30 ir Nr.46) nustatyti du – vyraujantis ir gretutinis – naudojimo būdai ir pobūdžiai:
 - **Sklypas Nr.6** formuojamas esamam ir VI „Registru centre“ registruotam 5 aukštų daugiabučiui pastatui, kuriame yra 1 patalpa, registruota kaip atskira maitinimo paskirties negyvenamoji patalpa – Bufetas, ir 1 patalpa, registruota kaip atskira gydymo paskirties negyvenamoji patalpa – Šeimos klinika. Sklypui Nr.6 numatomas vyraujantis naudojimo būdas ir pobūdis (91%) – gyvenamosios teritorijos (G), daugiabučių gyvenamųjų pastatų ir bendrabučių statybos teritorijos (G2), gretutinis naudojimo būdas ir pobūdis (9%) – komercinės paskirties objektų teritorijos (K), prekybos, paslaugų ir pramogų objektų statybos (K1);
 - **Sklypas Nr.7** formuojamas esamam ir VI „Registru centre“ registruotam 5 aukštų daugiabučiui pastatui, kuriame yra 1 patalpa, registruota kaip atskira paslaugų paskirties negyvenamoji patalpa – Kirpykla, su bendro naudojimo patalpomis. Sklypui Nr.7 numatomas vyraujantis naudojimo būdas ir pobūdis (99%) – gyvenamosios teritorijos (G), daugiabučių gyvenamųjų pastatų ir bendrabučių statybos teritorijos (G2), gretutinis naudojimo būdas ir pobūdis (1%) – komercinės paskirties objektų teritorijos (K), prekybos, paslaugų ir pramogų objektų statybos (K1);
 - **Sklypas Nr.9** formuojamas esamam ir VI „Registru centre“ registruotam 5 aukštų daugiabučiui pastatui, kuriame yra 1 patalpa, registruota kaip atskira gamybos paskirties negyvenamoji patalpa – Kūrybinės dirbtuvės. Sklypui Nr.9 numatomas vyraujantis naudojimo būdas ir pobūdis (99%) – gyvenamosios teritorijos (G), daugiabučių gyvenamųjų pastatų ir bendrabučių statybos teritorijos (G2), gretutinis naudojimo būdas ir pobūdis (1%) – pramonės ir sandėliavimo objektų teritorijos (P), pramonės ir sandėliavimo įmonių statybos teritorijos (P1);
 - **Sklypas Nr.20** formuojamas esamam ir VI „Registru centre“ registruotam 5 aukštų daugiabučiui pastatui, kuriame yra 3 patalpos, registruotos kaip atskiros prekybos paskirties negyvenamosios patalpos – Parduotuvės, ir 1 patalpa, registruota kaip atskira administracinės paskirties negyvenamoji patalpa – Ryšių skyrius. Sklypui Nr.20 numatomas vyraujantis naudojimo būdas ir pobūdis (77%) – gyvenamosios teritorijos (G), daugiabučių gyvenamųjų pastatų ir bendrabučių statybos teritorijos (G2), gretutinis naudojimo būdas ir pobūdis (23%) – komercinės paskirties objektų teritorijos (K), prekybos, paslaugų ir pramogų objektų statybos (K1);
 - Planuojamam **sklypui Nr.24** nustatyti keturi – vyraujantis ir trys gretutiniai – naudojimo būdai ir pobūdžiai. Sklypas Nr.24 formuojamas esamam ir VI „Registru centre“ registruotam 9 aukštų daugiabučiui pastatui, kuriame yra 1 patalpa, registruota kaip atskira paslaugų paskirties negyvenamoji patalpa – Kirpykla, 1 patalpa, registruota kaip atskira gamybos paskirties negyvenamoji patalpa – Laboratorija, ir 1 patalpa, registruota kaip atskira gydymo paskirties negyvenamoji patalpa – Stomatologinis kabinetas. Sklypui Nr.24 numatomas vyraujantis naudojimo būdas ir pobūdis (94%) – gyvenamosios teritorijos (G), daugiabučių gyvenamųjų pastatų ir bendrabučių statybos teritorijos (G2), gretutinis naudojimo būdas ir pobūdis (6%) – komercinės paskirties objektų teritorijos (K), prekybos, paslaugų ir pramogų objektų statybos (K1).
 - **Sklypas Nr.25** formuojamas esamam ir VI „Registru centre“ registruotam 5 aukštų daugiabučiui pastatui, kuriame yra 2 patalpos, registruotos kaip atskiros administracinės paskirties negyvenamosios patalpos – Administracinės patalpos, ir 1 patalpa, registruota kaip atskira prekybos paskirties negyvenamoji patalpa – Parduotuvė. Sklypui Nr.25 numatomas vyraujantis

7.1. AIŠKINAMASIS RAŠTAS	Dokumento Nr. 2011/01-08/MDP/07/01	Lapas	15
		Lapų	23
		Laida	0

naudojimo būdas ir pobūdis (92%) – gyvenamosios teritorijos (G), daugiabučių gyvenamųjų pastatų ir bendrabučių statybos teritorijos (G2), gretutinis naudojimo būdas ir pobūdis (8%) – komercinės paskirties objektų teritorijos (K), prekybos, paslaugų ir pramogų objektų statybos (K1);

- **Sklypas Nr.26** formuojamas esamam ir VI „Registru centre“ registruotam 5 aukštų daugiabučiui pastatui, kuriame yra 1 patalpa, registruota kaip atskira paslaugų paskirties negyvenamoji patalpa – Kirpykla, ir 1 patalpa, registruota kaip atskira prekybos paskirties negyvenamoji patalpa – Parduotuvė. Sklypui Nr.26 numatomas vyraujantis naudojimo būdas ir pobūdis (95%) – gyvenamosios teritorijos (G), daugiabučių gyvenamųjų pastatų ir bendrabučių statybos teritorijos (G2), gretutinis naudojimo būdas ir pobūdis (5%) – komercinės paskirties objektų teritorijos (K), prekybos, paslaugų ir pramogų objektų statybos (K1);
 - **Sklypas Nr.30** formuojamas esamam ir VI „Registru centre“ registruotam 9 aukštų daugiabučiui pastatui, kuriame yra 1 patalpa, registruota kaip atskira paslaugų paskirties negyvenamoji patalpa – Grožio salonas, su rūsiu. Sklypui Nr.30 numatomas vyraujantis naudojimo būdas ir pobūdis (98%) – gyvenamosios teritorijos (G), daugiabučių gyvenamųjų pastatų ir bendrabučių statybos teritorijos (G2), gretutinis naudojimo būdas ir pobūdis (2%) – komercinės paskirties objektų teritorijos (K), prekybos, paslaugų ir pramogų objektų statybos (K1);
 - **Sklypas Nr.46** formuojamas esamam ir VI „Registru centre“ registruotam 5 aukštų daugiabučiui pastatui, kuriame yra 1 patalpa, registruota kaip atskira gamybos, pramonės paskirties negyvenamoji patalpa – Kūrybinės dirbtuvės, ir 1 patalpa, registruota kaip atskira negyvenamosios paskirties negyvenamoji patalpa – Rūsys. Sklypui Nr.46 numatomas vyraujantis naudojimo būdas ir pobūdis (98%) – gyvenamosios teritorijos (G), daugiabučių gyvenamųjų pastatų ir bendrabučių statybos teritorijos (G2), gretutinis naudojimo būdas ir pobūdis (2%) – pramonės ir sandėliavimo objektų teritorijos (P), pramonės ir sandėliavimo įmonių statybos teritorijos (P1);
- Planuojami **sklypas Nr.1** (plotas – 2137 kv.m.), **sklypas Nr.5** (plotas – 401 kv.m.), **sklypas Nr.12** (plotas – 1870 kv.m.), **sklypas Nr.33** (plotas – 1314 kv.m.), **sklypas Nr.43** (plotas – 736 kv.m.), **sklypas Nr.45** (plotas – 299 kv.m.) ir **sklypas Nr.47** (plotas – 2642 kv.m.) bendro naudojimo erdvėms kvartalo gyventojų poilsio ir sporto reikmėms; naudojimo būdas – atskirų želdynų teritorijos (E), naudojimo pobūdis – rekreacinės paskirties želdynai (E1).
 - Planuojami **sklypas Nr.15** (plotas – 691 kv.m.), **sklypas Nr.21** (plotas – 2762 kv.m.), **sklypas Nr.29** (plotas – 374 kv.m.) ir **sklypas Nr.31** (plotas – 343 kv.m.) techninės infrastruktūros teritorijoms; naudojimo būdas – inžinerinės infrastruktūros teritorijos (I), naudojimo pobūdis – susisiekimo ir inžinerinių komunikacijų aptarnavimo objektų statybos (I1).

Bet kurio sklypo sprendiniai ir jų įgyvendinimas neturi ir negali turėti įtakos kitų sklypų įgyvendinimui.

Vadovaujantis LR AM 2007 m. gruodžio 21 d. įsakymu Nr. d1-694 „Dėl atskirų rekreacinės paskirties želdynų plotų normų ir priklausomųjų želdynų normų (plotų) nustatymo tvarkos aprašo patvirtinimo“ želdinių suplanuotuose sklypuose turi būti: G/G2 – ne mažiau 30% sklypo ploto; I/I1 – ne mažiau 12% sklypo ploto.

Sklypai suformuoti atsižvelgiant į greta esančių įregistruotų žemės sklypų ribas, nepažeidžiant tų sklypų naudotojų ar nuomotojų interesų, gatvių koridorius, raudonąsias linijas, esamų pastatų bei inžinerinių objektų išsidėstymą, bei patvirtintų aktualių teritorijų planavimo dokumentų sprendinius.

7.1. AIŠKINAMASIS RAŠTAS	Dokumento Nr. 2011/01-08/MDP/07/01	Lapas	16
		Lapų	23
		Laida	0

Teritorijos užstatymas.

Planuojamoje teritorijoje esamas užstatymas nekeičiamas.

Naujai suformuotuose sklypuose numatytos esamos užstatymo zonos, statybos ribos, apsaugos zonos, nustatomi maksimalūs užstatymo tankio, intensyvumo bei leistino pastatų aukščio rodikliai bei, atsižvelgiant į esamą situaciją, kuo įmanoma daugiau automobilių stovėjimo vietų, vaikų žaidimų aikštelės, pėsčiųjų takai, želdiniai.

Buitinių atliekų konteinerių vietos nurodytos atsižvelgiant į atliekų surinkimo konteinerių aikštelių išdėstymo Panevėžio mieste schemą.

Vadovaujantis Statybos techninio reglamento STR 2.02.01:2004 „Gyvenamieji pastatai“ XIII sk. 243 punktu, „vaikų žaidimo aikštelė turi būti tokioje sklypo vietoje, kuri matoma bent iš vieno buto kambario ar iš bendro naudojimo patalpų ir ne arčiau kaip 10m nuo įvažiavimo iš gatvės, buitinių atliekų aikštelės, garažo ir gyvenamojo pastato.

Įvertinus šiuos normatyvinius atstumus, ne visuose planuojamuose gyvenamosios paskirties sklypuose įmanoma numatyti vaikų žaidimų aikštelių. Sklypų, kuriuose įvertinus normatyvinius atstumus nebuvo suprojektuotos vaikų žaidimų aikštelės, savininkams rekomenduojama naudotis rekreacinės paskirties želdynų teritorijų sklypais, miesto parkais.

Vadovaujantis Statybos techninio reglamento STR 2.06.01:1999 „Miestų, miestelių ir kaimų susisiekimo sistemos“ VI sk., minimalus gyvenamųjų namų atstumas nuo antžeminių garažų ir atvirų automobilių stovėjimo aikštelių:

- kai mašinų skaičius yra 10 ir mažiau, turi būti 10m;
- kai mašinų skaičius yra 11-50, turi būti 15m.

Automobilių stovėjimo aikštelių vietos parinktos atsižvelgiant į automobilių stovėjimo aikštelių išdėstymo daugiabučių kiemuose specialiajame plane numatytų automobilių stovėjimo aikštelių vietas ir dydžius.

Įvertinus probleminę situaciją, dėl automobilių stovėjimo vietų poreikio, atsižvelgiant į normatyvinius atstumus nuo automobilių stovėjimo vietų iki gyvenamosios paskirties pastatų, sklypuose neįmanoma numatyti reikiamo automobilių stovėjimo vietų skaičiaus, todėl siūloma automobilius parkuoti gatvių koridoriuose, viešose automobilių stovėjimo aikštelėse.

Teritorijos infrastruktūra.

Įvažiavimai į planuojamus gyvenamosios bei inžinerinės infrastruktūros sklypus numatomi iš Aukštaičių, Žemaičių, Beržų, Dzūkų, Kapsų gatvių ir Velžio kelio esamais pravažiavimais.

Žemaičių, Algirdo, Dzūkų ir Kapsų gatvėms nustatyta D gatvės kategorija (plotis tarp raudonųjų linijų 12-20m), Aukštaičių ir Staniūnų gatvėms – C2 (plotis tarp raudonųjų linijų 20-40 m), Velžio keliui ir Beržų gatvei – B2 (plotis tarp raudonųjų gatvių linijų 40-70 m). Šioms gatvėms nustatomos atitinkamos raudonosios linijos pagal STR 2.06.01:1999 „Miestų, miestelių ir kaimų susisiekimo sistemos“. Įvažiavimai numatomi į gyvenamosios bei inžinerinės infrastruktūros planuojamus sklypus iš šių gatvių esamais pravažiavimais.

Formuojamuose žemės sklypuose nustatomi servitutai, suteikiantys teisę važiuoti transporto priemonėmis bei naudotis pėsčiųjų takais (naudotojas – visuomenė) ir teisę tiesti bei aptarnauti požemines ir antžemines inžinerines komunikacijas.

7.1. AIŠKINAMASIS RAŠTAS	Dokumento Nr. 2011/01-08/MDP/07/01	Lapas	17
		Lapų	23
		Laida	0

Esami bendro naudojimo pravažiavimai (ribotų teritorijų – kiemų keliai) pagal LR Kelių įstatymą nuosavybės teise priklauso savivaldybei, todėl formuojamuose sklypuose išskiriami šių teritorijų plotai. Bendro naudojimo pravažiavimų priežiūra, taisymas ir saugaus eismo organizavimas yra savarankiškos savivaldybių funkcijos. Šių teritorijų tvarkymas gali būti sprendžiamas atskiru susitarimu tarp daugiabučių gyvenamųjų namų bendrijų (ar kitų asmenų) ir Panevėžio miesto savivaldybės.

Inžineriniai tinklai.

Esami inžineriniai tinklai turi būti aptarnaujami ir naudojami vadovaujantis Lietuvos Respublikoje galiojančiais įstatymais, statybos techniniais reglamentais, specialiosiose žemės ir miško naudojimo sąlygose nustatytais apsaugos zonų reikalavimais, kitais aktualiais normatyviniais dokumentais.

Nauji inžineriniai tinklai planuojamoje teritorijoje nenumatomi.

Esamiems inžineriniams tinklams, pagal specialiąsias žemės ir miško naudojimo sąlygas, detaliau planu nustatytos šios apsaugos zonos:

- I. *Ryšių linijų AZ* – po 2m abipus požeminio kabelio trasos arba orinės linijos kraštinių laidų;
- VI. *Elektros linijų AZ* – po 1m abipus aukštos ir žemos įtampos požeminių elektros kabelių linijų ir po 2m abipus žemos įtampos orinės elektros linijos kraštinių laidų, 10m nuo transformatorinių pastočių išorinių sienų;
- IX. *Dujotiekių AZ* – po 2m abipus vamzdynų ašies;
- XLVIII. *Šilumos ir karšto vandens tiekimo tinklų AZ* – po 5m nuo kanalo (vamzdyno) kraštų, kameros išorinės sienos;
- XLIX. *Vandentiekio, lietaus ir fekalinės kanalizacijos tinklų ir įrenginių AZ* – po 5m nuo vamzdynų ašies.

Remiantis „Paviršinių vandens telkinių apsaugos zonų ir pakrančių apsaugos juostų nustatymo tvarkos aprašo“ III sk.11p., Žagienio upės apsaugos zonos plotį numatomas lygus šios upės apsaugos juostos pločiui – po 10 m nuo upės kranto viršutinės briaunos, kaip tai nustatyta Nevėžio upės rekreacijos Panevėžio miesto ribose schemos specialiojo plano sprendiniuose.

Detalusis planas atitinka Panevėžio miesto teritorijos bendrojo plano sprendinius.

Visa kas nepatenka į planuojamos teritorijos ribas – laikyti projektiniu pasiūlymu.

7.1.6. APLINKOS APSAUGOS DALIS

Vietovė.

Planuojama teritorija yra Panevėžio mieste, tarp Algirdo, Staniūnų, Velžio kelio, Beržų gatvių.

Nagrinėjamos teritorijos plotas apie 25 ha.

Planuojamoje teritorijoje saugomų gyvūnų ar augalų rūšių ir/ar natūralių buveinių, kitų saugotinių gamtinių vertybių nėra.

Žemės sklypų ribos bei sklypų plotai nustatomi pagal detaliojo plano sprendinius; nustatomos žemės naudojimo sąlygos ir veiklos apribojimai inžinerinių tinklų apsaugos zonoje.

Planuojama veikla nenumatoma gatvių apsaugos zonose. Planavimo eigoje įvertintos kelių bei inžinerinių tinklų apsaugos zonos.

Planuojama ūkinė veikla.

Planuojamos veiklos pavadinimas: gyvenamosios, inžinerinės infrastruktūros bei atskirųjų želdinių paskirties sklypų formavimas prie esamų daugiabučių gyvenamųjų pastatų.

Investicijos bus numatomos techninio projekto eigoje.

7.1. AIŠKINAMASIS RAŠTAS	Dokumento Nr. 2011/01-08/MDP/07/01	Lapas	18
		Lapų	23
		Laida	0

Numatomos technologijos ir pajėgumai. Numatomi techniniai projektai.

Infrastruktūros objektų bei inžinerinių tinklų statybai bus naudojamos statybinės medžiagos, sertifikuotos SPSC ar Europos Sąjungos valstybių atitinkamų sertifikavimo institucijų. Pavojingų (sprogstamų, degių, dirginančių, kenksmingų, toksiškų, kancerogeninių, esdinančių, infekcinių, teratogeninių, mutageninių, radioaktyviųjų ir kt.) medžiagų naudojimas ir saugojimas nenumatomas.

Terminai: 2010-2012 metai. Eiliškumas: 2010-2012 m. bus atliekamas teritorijos detalusis planas. Nuo 2012 m., priklausomai nuo investicijų vykdomi objektų techniniai ir darbo projektai, atliekami statybos darbai ir objektai įvedami į eksploataciją. Bendras planuojamos ūkinės veiklos laikas neribotas, atskirų įrengimų eksploatacija priklausys nuo jų techninių charakteristikų.

Galimo poveikio šaltiniai.

Atliekos

Objektų eksploatacijos metu atliekos surenkamos vietos komunalinių tarnybų bei išvežamos į sąvartyną. Ūkinės nuotekos bus surenkamos ir nukreipiamos į miesto ūkinių nuotekų tinklus.

Pavojingos medžiagos

Planuojamoje ūkinėje veikloje nenumatomas pavojingų medžiagų naudojimas ir saugojimas.

Planuojamoje ūkinėje veikloje nenumatomas radioaktyviųjų medžiagų naudojimas ir saugojimas.

Kiti faktoriai

Planuojama ūkinė veikla nesukels didelio triukšmo, vibracijos, šviesos, šilumos, jonizuojančiosios ir nejonizuojančiosios spinduliuotės.

Automobilių keliamas triukšmas gyvenamosiose patalpose neviršys HN 33:2011 „Triukšmo ribiniai dydžiai gyvenamuosiuose ir visuomeninės paskirties pastatuose bei jų aplinkoje“ reglamentuotų leistinų normų.

Papildomą teigiamą įtaką apsaugai nuo triukšmo turės esami bei numatomi apsauginiai želdynai planuojamuose sklypuose.

Planuojamoje teritorijoje nenumatoma jokia ūkinė veikla galinti turėti neigiamą poveikį gyvenamajai ar rekreacinei aplinkai bei gyventojų sveikatai.

Vanduo

Planuojamoje teritorijoje susidariusios buitinės ir lietaus nuotekos išleidžiamos į esamus buitinių ir lietaus nuotekų kanalizacijos tinklus.

Aplinkos oras

Kadangi planuojamoje teritorijoje atvestas centralizuotas šildymas, tai į aplinką teršalų nebus išmetama. Remiantis tuo, kad dujų nutekėjimai į atmosferą gali būti tik avarijos atveju, galima teigti, kad dujotiekis poveikio atmosferai nedarys. Oro kokybei nežymią įtaką gali turėti važiuojantis transportas.

Dirvožemis

Tose atkarpose, kur numatomos stovėjimo aikštelės, nuimamas humusingas dirvožemio sluoksnis ir laikinai sandėliuojamas teritorijos pakraštyje. Baigiant statybos darbus, dirvožemis paskleidžiamas apželdinamoje teritorijoje, išlyginamas ir užsėjamas žole, apsauginiais želdiniais, perteklius išvežamas bei panaudojamas kitų teritorijų rekultivavimui. Augalinio sluoksnio storis – 25 cm. Numatomas dalinis sklypų apželdinimas, daugiabučių gyvenamųjų pastatų ir bendrabučių statybos sklypuose - 30%, susisiekimo ir inžinerinių komunikacijų aptarnavimo objektų statybos sklypuose – 12 % (sprendžiama techniniais projektais).

Triukšmas

Apsaugos nuo triukšmo charakteristikos ir priemonės nustatomos vadovaujantis STR 2.01.01(5):1999 „Esminiai statinio reikalavimai. Apsauga nuo triukšmo“.

Numatomos poveikio sumažinimo priemonės.

7.1. AIŠKINAMASIS RAŠTAS	Dokumento Nr. 2011/01-08/MDP/07/01	Lapas	19
		Lapų	23
		Laida	0

Inžinerinių tinklų sistemoms naudojama sertifikuota ir patikima įranga, nuolat vykdoma priežiūra. Lauko inžineriniams tinklams nustatomos apsaugos zonos.

7.17. SPRENDINIŲ PASEKMIŲ POVEIKIO APLINKAI VERTINIMAS

Parengto detaliojo plano sprendinių pasekmių poveikio vertinimas atliktas teritorijos vystymo darnos ir (ar) planuojamos veiklos sritys; poveikis ekonominei aplinkai; poveikis socialinei aplinkai; gamtinei aplinkai ir kraštovaizdžiui; aplinkosauginiais (triukšmo, aplinkos teršimo); eismo saugumo; kultūros paveldo išsaugojimo požiūriais:

Teritorijos vystymo darnos ir planuojamos veiklos sritys požiūriu.

1. Kokių rezultatų tikimasi įgyvendinus sprendinius?

Planuojamą teritoriją sudaro apie 25 ha valstybinės žemės, joje suformuoti 53 atskiri kitos paskirties žemės sklypai, iš kurių 42 sklypai skirti gyvenamosioms teritorijoms, daugiabučių gyvenamųjų pastatų ir bendrabučių statybai, 7 sklypai skirti bendro naudojimo erdvių, želdynų teritorijoms ir 4 sklypai – techninės infrastruktūros teritorijoms. Planuojamoje teritorijoje yra centralizuoti vandentiekio, buitinių ir lietaus nuotekų, šilumos, dujotiekio, ryšių tinklai bei elektros perdavimo linijos. Detaliojo planavimo tikslas yra suformuoti Panevėžio mieste industrinės laisvo planavimo statybos daugiaaukščių gyvenamųjų namų teritorijos žemėnauda, suskirstant teritoriją atskirais sklypais tokiu būdu, kad būtų sudarytos prielaidos pilnavertei gyvenamajai aplinkai suformuoti. Įgyvendinus detaliojo plano sprendinius bus sudarytos sąlygos būsto namų renovacijai ir modernizavimui, naujų darbo vietų kūrimui.

2. Kaip bus veikiama planuojamos teritorijos (planuojamos sritys) plėtra?

Teigiamai. Teritorija bus sutvarkyta, įrengta infrastruktūra, bus racionaliai išnaudojamas planuojamos teritorijos potencialas.

3. Koks poveikio efektas (teigiamas ar neigiamas, ilgalaikis ar trumpalaikis) prognozuojamas?

Įgyvendinus detaliojo plano sprendinius, laukiamas ilgalaikis teigiamas efektas.

4. Koks galimas tiesioginis ir netiesioginis konkretaus sprendinio poveikis?

Galimas teigiamas visų sprendinių poveikis.

5. Kuri veiklos sritis ar sritys patirs teigiamą konkretaus sprendinio įgyvendinimo poveikį (pasekmes)?

Socialinė sritis. Bus sukurta kokybiška gyvenamoji aplinka, suplanuoti rekreacinės paskirties sklypai, kuriuose gali būti įrengtos ekstensyvios rekreacijos zonos, kuriose gali būti įrengti suolai, treniruokliai, poilsio zonos, vaikų žaidimų aikštelės. Detaliajame plane numatyti sprendiniai nenumato veiklos sričiai neigiamo poveikio. Visais požiūriais šių projektinių sprendinių įgyvendinimas suteikia teigiamą poveikį (pasekmes).

6. Kuri veiklos sritis ar sritys patirs neigiamą konkretaus sprendinio įgyvendinimo poveikį (pasekmes)?

Neigiamo poveikio nepatirs nė viena sritis.

Gamtinės aplinkos ir kraštovaizdžio požiūriu.

1. Kaip sprendinių įgyvendinimas paveiks planuojamos teritorijos oro kokybę?

Planuojami žemės sklypai apie esamus daugiabučius gyvenamuosius pastatus, todėl sprendiniai pavojaus aplinkai nekelti, kenksmingų teršalų, didelio triukšmo, dulkių tokia veikla nesukelia. Taip pat nebus žymaus oro teršimo, nes pastatai bus apšildomi centralizuotu šildymu. Sklypuose numatoma veikla neturės žymaus poveikio supančiai aplinkai. Planuojamų sklypų gretimybėse nėra stambių pramonės objektų, kurių sanitarinė zona darytų įtaką detaliojo plano sprendiniams.

2. Kaip sprendinių įgyvendinimas paveiks planuojamos teritorijos paviršinių ir požeminių vandenių kokybę?

Planuojamoje teritorijoje yra nutiesi lietaus nuotekų tinklai, todėl įtakos paviršinių ir požeminių vandenių taršai nenumatomas.

3. Kaip sprendinių įgyvendinimas paveiks dirvožemio išteklius ir žemės ūkio naudmenas?

Planuojama veikla dirvožemio ištekliams tiesioginės įtakos neturės.

4. Kaip sprendinių įgyvendinimas paveiks ekosistemas ir biologinę įvairovę?

7.1. AIŠKINAMASIS RAŠTAS	Dokumento Nr. 2011/01-08/MDP/07/01	Lapas	20
		Lapų	23
		Laida	0

- Sprendinių įgyvendinimas ekosistemoms bei biologinei įvairovei poveikio neturės.
5. Kaip sprendinių įgyvendinimas paveiks saugomas gamtos vertybes?
Planuojamoje teritorijoje saugomų gamtos vertybių nėra. Sprendiniai poveikio neturės.
 6. Kaip sprendinių įgyvendinimas paveiks gamtinę rekreacinę aplinką?
Sprendiniai leis vystyti kvartalo rekreacinę zoną, suaktyvinti jos panaudojimą.
 7. Kaip sprendinių įgyvendinimas paveiks kraštovaizdžio ekologinę pusiausvyrą?
Sprendinių įgyvendinimas įtakos kraštovaizdžio ekologiškai pusiausvyrai neturės.
 8. Kaip sprendinių įgyvendinimas paveiks kraštovaizdžio estetinę kokybę?
Sprendinių įgyvendinimas leis sukurti naują aplinkos kokybę formuojant sklypus, jų apželdinimą, ugdant šeiminišką požiūrį į supančią aplinką.
 9. Kaip sprendinių įgyvendinimas paveiks kultūros paveldo objektus?
Kultūros paveldo objektų nagrinėjamoje teritorijoje nėra, kitiems poveikio nebus.

Ekonominės aplinkos požiūriu.

1. Kaip sprendinių įgyvendinimas paveiks atskirų apskričių (regionų), savivaldybių ar vietovių ekonominę plėtrą; padidins ar sumažins regionų skirtumus?
Žymesnio poveikio atskirų apskričių (regionų), savivaldybių ar vietovių ekonominei plėtrai neplanuojama. Nagrinėjama teritorija yra palyginti maža, kad turėtų įtaką regioninei plėtrai.
2. Kaip sprendinių įgyvendinimas paveiks bendruosius pramonės, žemės ūkio ir kitų ūkio sektorių struktūros pokyčius, jiems skirtų teritorijų (naudmenų) fondą?
Įtakos neturės. Planuojamos investicijos į būsto renovaciją ir infrastruktūros objektų vystymą suaktyvins lokalią darbo rinką. Žemės ūkiui sprendiniai poveikio neturės.
3. Kokį poveikį sprendinių įgyvendinimas gali turėti teritorijos gamtinių išteklių fondui ir jo racionaliam naudojimui?
Sprendinių įgyvendinimas žymesnio poveikio teritorijos gamtinių išteklių fondui ir jo racionaliam naudojimui neturės. Žaliavos bus atvežamos. Sprendinių įgyvendinimas poveikio teritorijos gamtinių išteklių fondui neturės.
4. Kaip sprendinių įgyvendinimas paveiks bendrąsias investicijų ir verslo sąlygas?
Sprendinių įgyvendinimas teigiamai paveiks bendrąsias investicijų ir verslo sąlygas.
5. Kaip sprendinių įgyvendinimas paveiks gamybos sąnaudų pokyčius?
Įtakos neturės. Sprendinių įgyvendinimas gamybos sąnaudų pokyčiams įtakos neturės.
6. Kaip sprendinių įgyvendinimas paveiks gamybos pajėgumų panaudojimą?
Įtakos neturės. Esamų gamybos pajėgumų nėra, todėl sprendinių įgyvendinimas poveikio neturės.
7. Kaip sprendinių įgyvendinimas paveiks įmonių konkurencingumą vidaus ir (ar) užsienio rinkose?
Įmonių konkurencingumui sprendinių įgyvendinimas įtakos neturės, nes planuojamoje teritorijoje nenumatomas gamybos vystymas.

Socialinės aplinkos požiūriu.

1. Kaip sprendinių įgyvendinimas paveiks atskirų regionų ar rajonų bendrąją socialinę būklę?
Įtakos neturės.
2. Kaip sprendinių įgyvendinimas paveiks gyventojų užimtumą?
Teigiamai paveiks gyventojų užimtumą, nes planuojamoje teritorijoje esamų statinių rekonstrukcijai ar inžinerinės infrastruktūros statybai bus sukurtos naujos darbo vietos.
3. Kaip sprendinių įgyvendinimas paveiks vietos savivaldos ir (ar) vietos bendruomenės raidą?
Projektinių sprendinių įgyvendinimas vietos savivaldos ir bendruomenės raidai įtakos neturės.
4. Kaip sprendinių įgyvendinimas paveiks švietimą, kultūrą ir sveikatos apsaugą?
Švietimui sprendiniai įtakos neturės. Bus sukurtos prielaidos bendruomenės kultūrinei ir poilsio veiklai plėtoti.

7.1. AIŠKINAMASIS RAŠTAS	Dokumento Nr. 2011/01-08/MDP/07/01	Lapas	21
		Lapų	23
		Laida	0

5. Kaip sprendinių įgyvendinimas paveiks atskiras socialines grupes (socialiai pažeidžiamus asmenis, jaunimą, jaunas šeimas, vaikus, pagyvenusius ir kitus asmenis)?
Visoms miesto bendruomenės socialinėms grupėms bus sukuriamos prielaidos pagerinti gyvenimo kokybę, didinti užimtumą.
6. Kaip sprendinių įgyvendinimas gali paveikti žmones ir jų sveikatą?
Sklypų suformavimas prie esamų daugiabučių gyvenamųjų namų teigiamai paveiks žmonių sveikatą, bus numatytos automobilių stovėjimo aikštelės išlaikant minimalius atstumus iki gyvenamųjų pastatų, taip pat numatytos želdynių teritorijos, planuojamos poilsio zonos.

Aplinkosauginiu (triukšmo, aplinkos teršimo) požiūriu.

Planuojamoje teritorijoje oro kokybei įtakos gali turėti automobilių išmetamosios dujos, taip pat trumpalaikį triukšmą gali sukelti pravažiuojantis transportas.

Eismo saugumo požiūriu.

Planuojamoje teritorijoje jau egzistuoja susisiekimo sistema. Šio detaliojo plano sprendiniais bus nustatomos gatvių raudonosios linijos, suplanuoti privažiavimai prie formuojamų žemės sklypų. Siūloma gatves, pravažiavimus prapėsti pagal normatyvus, asfaltuoti, įrengti pėsčiųjų takus.

Kultūros paveldo išsaugojimo požiūriu.

Planuojamoje teritorijoje nėra registruotų kultūros vertybių todėl nenumatomas neigiamas poveikis kultūros paveldo objektams.

Priešgaisrinio požiūriu.

Rengiant pastatų rekonstrukcijos projektus, jie turi atitikti galiojančius normatyvinius dokumentus. Detaliojo plano sprendiniai neigiamo poveikio priešgaisrinio aspektu neturės.

Teritorijų planavimo dokumentų sprendinių poveikio vertinimo lentelė

1.	<u>Teritorijų planavimo dokumento organizatorius</u> Panevėžio miesto savivaldybės administracijos direktorius, Laisvės a. 20, LT-35200, Panevėžys, tel. 8-45-501360, faks. 8-45-501354, el.p. s.karcinskas@panevezys.lt.
2.	<u>Teritorijų planavimo dokumento rengėjas</u> UAB "Dujų sfera", Draugystės g. 19, Kaunas, LT-51230, tel. 8-37-759028, 8-37-452532, el. p. dujusfera@dujusfera.lt.
3.	<u>Teritorijų planavimo dokumento pavadinimas</u> Teritorijų prie esamų daugiaaukščių namų ir laisvos valstybinės žemės Panevėžio mieste detalusis planas. Teritorija tarp Aukštaičių, Velžio kelio, Beržų gatvių gatvių.
4.	<u>Ryšys su planuojamai teritorijai galiojančiais teritorijų planavimo dokumentais</u> <ul style="list-style-type: none"> • Panevėžio miesto bendrasis planas (korektūra), patvirtintas 2008-10-30 d. Panevėžio miesto savivaldybės Tarybos sprendimu Nr. 1-25-1; • Bevariklio transporto trasų, aikštelių, reklamos stendų išdėstymo schema, patvirtinta 2002-06-13 d. Panevėžio miesto Tarybos sprendimu Nr. 32-23; • Panevėžio miesto šilumos ūkio specialusis planas, patvirtintas 2003-09-25 d. Panevėžio miesto Tarybos sprendimu Nr.1-7-9; • Nevėžio upės rekreacijos Panevėžio miesto ribose schema (specialusis planas), patvirtintas 2007-03-08 d. Panevėžio miesto Tarybos sprendimu Nr.1-62-1; • Didžiųjų prekybos įmonių išdėstymo specialiojo plano keitimas, patvirtintas 2008-12-23 d. Panevėžio miesto Tarybos sprendimu Nr.1-27-5; • Automobilių stovėjimo aikštelių išdėstymo daugiabučių kiemuose specialusis planas, patvirtintas 2010-03-25 d. Panevėžio miesto Tarybos sprendimu Nr.1-50-31; • Panevėžio miesto degalinių išdėstymo schemas korektūra, patvirtinta 2005-05-12 d. Panevėžio miesto

7.1. AIŠKINAMASIS RAŠTAS	Dokumento Nr. 2011/01-08/MDP/07/01	Lapas	22
		Lapų	23
		Laida	0

Tarybos sprendimu Nr. 1-32-24.			
5.	<u>Ryšys su patvirtintais ilgalaikiais ar vidutinės trukmės strateginio planavimo dokumentais</u> <ul style="list-style-type: none"> • Panevėžio miesto plėtros 2004-2013 metų strateginis planas (Panevėžio miesto savivaldybės Tarybos 2003-12-18 sprendimas Nr.1-11-1; • Panevėžio regiono plėtros 2007-2013 metų strateginis planas (Panevėžio miesto savivaldybės Tarybos 2008-06-10 sprendimas Nr.R2-5). 		
6.	<u>Status quo situacija</u> Neįgyvendinant detaliojo plano sprendinių, nebūtų suformuoti žemės sklypai prie esamų gyvenamųjų namų bei kitų teritorijų, esančių planuojamame kvartale, nebūtų teigiamo ilgalaikio poveikio teritorijos vystymo darnai, socialinei aplinkai.		
7.	<u>Tikslai, kurių siekiama įgyvendinant teritorijų planavimo sprendinius:</u> Detaliojo plano sprendiniais suformuoti Panevėžio miesto industrinės laisvo planavimo statybos daugiaaukščių gyvenamųjų namų teritorijos žemėnaudą, suskirstant teritoriją atskirais sklypais tokiu būdu, kad būtų sudarytos prielaidos pilnavertei gyvenamajai aplinkai suformuoti.		
8.	<u>Galimo sprendinių poveikio vertinimas (pateikiamas apibendrintas poveikio aprašymas ir įvertinimas):</u> Teigiamas ilgalaikis poveikis teritorijos vystymo darnai, bus suformuoti ir juridškai įforminti sklypai, nustatyti tvarkymo, naudojimo ir apsaugos reglamentai, numatyti reikalingi servitutai.		
	Vertinimo aspektai	Teigiamas (trumpalaikis, ilgalaikis) poveikis	Neigiamas (trumpalaikis, ilgalaikis) poveikis
9.	<u>Sprendinio poveikis:</u>		
	Teritorijos vystymo darnos ir (ar) planuojamos veiklos srities požiūriu	Teigiamas ilgalaikis poveikis	
	Ekonominės aplinkos požiūriu	Teigiamas ilgalaikis poveikis	
	Socialinės aplinkos požiūriu	Teigiamas ilgalaikis poveikis	
	Gamtinės aplinkos ir kraštovaizdžio požiūriu	Teigiamas ilgalaikis poveikis	
	Aplinkosauginiu (triukšmo, aplinkos teršimo) požiūriu	Teigiamas ilgalaikis poveikis	
	Eismo saugumo požiūriu	Teigiamas ilgalaikis poveikis	
	Kultūros paveldo išsaugojimo požiūriu	Teigiamas ilgalaikis poveikis	
	Priešgaisrinis požiūriu	Teigiamas ilgalaikis poveikis	
10.	<u>Siūlomos alternatyvos poveikis:</u>		
	Teritorijos vystymo darnos ir (ar) planuojamos veiklos srities požiūriu		
	Ekonominės aplinkos požiūriu		
	Socialinės aplinkos požiūriu		
	Gamtinės aplinkos ir kraštovaizdžio požiūriu		
	Aplinkosauginiu (triukšmo, aplinkos teršimo) požiūriu		
	Eismo saugumo požiūriu		
	Kultūros paveldo išsaugojimo požiūriu		
	Priešgaisrinis požiūriu		

Nuolatinės statybos komisijos

2013 m. sausio mėn. 07 d.

Protokolas Nr. 15D-01

Edmundas Lukoševičius

Nuolatinės statybos komisijos sekretorė

7.1. AIŠKINAMASIS RAŠTAS	Dokumento Nr. 2011/01-08/MDP/07/01	Lapas	23
		Lapų	23
		Laida	0

6	19	6176524.64	524045.98	2942	GM	G/G2 (91%), K/K1 (9%)	20	72.24	20	0.190.89	-	327m ² . S18- Kelio servitutas 202 - teisė naudotis pėsčiųjų taku (tarnaujantis daiktas), 46 m ² . S19- Kelio servitutas 202 - teisė naudotis pėsčiųjų taku (tarnaujantis daiktas), 418m ² . S20- Kelio servitutas 202 - teisė naudotis pėsčiųjų taku (tarnaujantis daiktas), 78m ² . S21- Kelio servitutas 203 - teisė važiuoti transporto priemonėmis (tarnaujantis daiktas), 137m ² . S22- Servitutas 206 - teisė tiesti požemines ir antžemines komunikacijas (tarnaujantis daiktas); Servitutas 207 - teisė aptarnauti požemines ir antžemines komunikacijas (tarnaujantis daiktas), Servitutas 208 - teisė naudoti ir požemines ir antžemines komunikacijas (tarnaujantis daiktas), 2061m ² .	1-5	Gyve- I -Ryšių linijų apsaugos zonos (440m ²); VI -Elektros linijų apsaugos zonos (64m ²); IX -Dujotiekių apsaugos zonos (54m ²); XLVIII -Šilumos ir karšto vandens tiekimo tinklų apsaugos zonos (604m ²); XLIX -Vandentiekio, lietaus ir fekalinės kanalizacijos tinklų ir įrenginių apsaugos zonos (1832m ²).
7	23	6176572.61	523987.36	2873	GM	G/G2 (99%), K/K1 (1%)	20	72.65	20	0.220.90	-	S23- Kelio servitutas 202 - teisė naudotis pėsčiųjų taku (tarnaujantis daiktas), 301m ² . S24- Servitutas 206 - teisė tiesti požemines ir antžemines komunikacijas (tarnaujantis daiktas); Servitutas 207 - teisė aptarnauti požemines ir antžemines komunikacijas (tarnaujantis daiktas), Servitutas 208 - teisė naudoti ir požemines ir antžemines komunikacijas (tarnaujantis daiktas), 1862m ² . S25- Kelio servitutas 203 - teisė važiuoti transporto priemonėmis (tarnaujantis daiktas), 236m ² . S26- Kelio servitutas 202 - teisė naudotis pėsčiųjų taku (tarnaujantis daiktas), 14m ² . S27- Kelio servitutas 202 - teisė naudotis pėsčiųjų taku (tarnaujantis daiktas), 8m ² .	1-5	Gyve- I -Ryšių linijų apsaugos zonos (206m ²); VI -Elektros linijų apsaugos zonos (234m ²); IX -Dujotiekių apsaugos zonos (431m ²); XLVIII -Šilumos ir karšto vandens tiekimo tinklų apsaugos zonos (285m ²); XLIX -Vandentiekio, lietaus ir fekalinės kanalizacijos tinklų ir įrenginių apsaugos zonos (1580m ²).
8	26	6176494.44	523974.11	2430	GM	G/G2	20	73.47	20	0.231.07	-	S28- Kelio servitutas 202 - teisė naudotis pėsčiųjų taku (tarnaujantis daiktas), 388m ² . S29- Servitutas 206 - teisė tiesti požemines ir antžemines komunikacijas (tarnaujantis daiktas); Servitutas 207 - teisė aptarnauti požemines ir antžemines komunikacijas (tarnaujantis daiktas), Servitutas 208 - teisė naudoti ir požemines ir antžemines komunikacijas (tarnaujantis daiktas), 1726 m ² .	1-5	Gyve- I -Ryšių linijų apsaugos zonos (85m ²); VI -Elektros linijų apsaugos zonos (384m ²); IX -Dujotiekių apsaugos zonos (237m ²); XLVIII -Šilumos ir karšto vandens tiekimo tinklų apsaugos zonos (258m ²); XLIX -Vandentiekio, lietaus ir fekalinės kanalizacijos tinklų ir įrenginių apsaugos zonos (1580m ²).

PRIEDAS NR.1

Dokumento Nr. 2011/01-08/MDP/07/01-1

Lapas 3

Lapų 22

Laida 0

9	29	6176520.54	523926.35	5298	GM	G/G2 (99%), K/K1 (1%)	20	74.20	20	0.251.16	-	S30- Kelio servitutas 203 - teisė važiuoti transporto priemonėmis (tarnaujantis daiktas), 241m ² . S31- Servitutas 206 - teisė tiesi požemines ir antžemines komunikacijas (tarnaujantis daiktas), Servitutas 207 - teisė aptarnauti požemines ir antžemines komunikacijas (tarnaujantis daiktas), Servitutas 208 - teisė naudoti ir požemines ir antžemines komunikacijas (tarnaujantis daiktas), 3480m ² . S32- Kelio servitutas 202 - teisė naudotis pėsčiųjų taku (tarnaujantis daiktas), 193m ² . S33- Kelio servitutas 202 - teisė naudotis pėsčiųjų taku (tarnaujantis daiktas), 19m ² . S34- Kelio servitutas 202 - teisė naudotis pėsčiųjų taku (tarnaujantis daiktas), 40m ² . S35- Kelio servitutas 202 - teisė naudotis pėsčiųjų taku (tarnaujantis daiktas), 8m ² .	1-5	Gyve- namoji	zonos(1571m ²). I-Ryšių linijų apsaugos zonos (106m ²); VI-Elektros linijų apsaugos zonos (269m ²); IX-Dujų tiekimo apsaugos zonos (661m ²); XLVIII-Šilumos ir karšto vandens tiekimo tinklų apsaugos zonos (1784m ²); XLIX-Vandentiekio, lietaus ir fekalinės kanalizacijos tinklų ir įrenginių apsaugos zonos (1704m ²).
10	36	6176468.29	523805.58	2553	GM	G/G2	20	74.09	20	0.271.20	-	S36- Servitutas 206 - teisė tiesi požemines ir antžemines komunikacijas (tarnaujantis daiktas), Servitutas 207 - teisė aptarnauti požemines ir antžemines komunikacijas (tarnaujantis daiktas), Servitutas 208 - teisė naudoti ir požemines ir antžemines komunikacijas (tarnaujantis daiktas), 1465m ² . S37- Kelio servitutas 202 - teisė naudotis pėsčiųjų taku (tarnaujantis daiktas), 233m ² . S38- Kelio servitutas 202 - teisė naudotis pėsčiųjų taku (tarnaujantis daiktas), 4m ² . S39- Kelio servitutas 202 - teisė naudotis pėsčiųjų taku (tarnaujantis daiktas), 6m ² . S40- Kelio servitutas 202 - teisė naudotis pėsčiųjų taku (tarnaujantis daiktas), 5m ² . S41- Kelio servitutas 202 - teisė naudotis pėsčiųjų taku (tarnaujantis daiktas), 4m ² . S42- Kelio servitutas 202 - teisė naudotis pėsčiųjų taku (tarnaujantis daiktas), 55m ² .	1-5	Gyve- namoji	I-Ryšių linijų apsaugos zonos (140m ²); VI-Elektros linijų apsaugos zonos (51m ²); IX-Dujų tiekimo apsaugos zonos (89m ²); XLVIII-Šilumos ir karšto vandens tiekimo tinklų apsaugos zonos (303m ²); XLIX-Vandentiekio, lietaus ir fekalinės kanalizacijos tinklų ir įrenginių apsaugos zonos (1215m ²).
11	34	6176434.37	523809.43	2132	GM	G/G2	20	74.29	20	0.220.96	-	S43- Servitutas 206 - teisė tiesi požemines ir antžemines komunikacijas (tarnaujantis daiktas), Servitutas 207 - teisė aptarnauti požemines ir	1-5	Gyve- namoji	I-Ryšių linijų apsaugos zonos (131m ²); VI-Elektros linijų apsaugos zonos (164m ²); IX-Dujų

PRIEDAS NR.1

Dokumento Nr. 2011/01-08/MDP/07/01-1

Lapas	4
Lapų	22
Laida	0

62	6176587.19	523788.74																		(visų saugos zonos (803m ²); IX–Dujotiekių apsaugos zonos (402m ²); XLVIII–Šilumos ir karšto vandens tiekimo tinklų apsaugos zonos (1662m ²); XLIX–Vandentiekio, lietaus ir fekalinės kanalizacijos tinklų ir įrenginių apsaugos zonos (1657m ²).
61	6176613.44	523774.30																		Tik XLVIII–Šilumos ir karšto vandens tiekimo tinklų apsaugos zonos (288m ²); XLIX –Vandentiekio, lietaus ir fekalinės kanalizacijos tinklų ir įrenginių apsaugos zonos (348m ²).
63	6176623.29	523797.21																		
64	6176628.24	523793.21																		
65	6176630.40	523797.61																		
66	6176648.17	523789.95																		
67	6176658.21	523811.03																		
68	6176667.61	523831.02																		
69	6176658.40	523834.92																		
70	6176662.10	523844.22																		
71	6176665.03	523843.65																		
72	6176670.61	523857.25																		
73	6176672.04	523862.07																		
74	6176629.44	523879.62																		
75	6176620.47	523883.08																		
76	6176616.03	523871.37																		
77	6176606.65	523875.15																		
15	78	6176692.53	523920.84	691	TI	I/II	–	–	–	–	–	–	–	–	–	–	–	–	–	–
	79	6176677.53	523876.57																	
	80	6176690.25	523871.50																	
	81	6176707.26	523914.05																	
16	72	6176670.61	523857.25	4682	GM	G/G2	36	89.64	36	0.11	0.73	–	–	–	–	–	–	–	–	–
	73	6176672.04	523862.07																	
	79	6176677.53	523876.57																	
	80	6176690.25	523871.50																	
	81	6176707.26	523914.05																	
	82	6176738.46	523901.48																	
	83	6176744.01	523913.97																	
	84	6176767.74	523904.42																	
	85	6176740.91	523830.12																	
	86	6176694.79	523847.33																	
17	78	6176692.53	523920.84	3144	GM	G/G2	36	89.16	36	0.15	1.11	–	–	–	–	–	–	–	–	–

PRIEDAS NR.1

Dokumento Nr. 2011/01-08/MDP/07/01-1

Lapas

6

Lapų

22

Laida

0

141	6176971.52	524060.84																	(visų saugos zonos (100m ²); IX–Dujotiekinių apsaugos zonos (254m ²); XLVIII–Šilumos ir karšto vandens tiekimo tinklų apsaugos zonos (591m ²); XLIX – Vandentiekio, lietaus ir fekalinės kanalizacijos tinklų ir inžinerinių apsaugos zonos (1283m ²).
142	6176976.78	524079.45																	
143	6176982.25	524084.37																	
144	6176974.39	524091.95																	
145	6176968.58	524098.07																	
146	6176967.35	524096.76																	
147	6176955.69	524107.70																	
148	6176954.07	524113.18																	
149	6176931.91	524119.51																	
25	148	6176954.07	524113.18	1789	GM	G/G2 (92%), K/K1 (8%),	20	72.07	20	0.321.33	–								1-5 Gyve- I –Ryšių linijų apsaugos zonos namoj (82m ²); VI –Elektrės linijų apsaugos zonos (82m ²); IX –Dujotiekinių apsaugos zonos(30m ²); XLVIII –Šilumos ir karšto vandens tiekimo tinklų apsaugos zonos (226m ²); XLIX –Vandentiekio, lietaus ir fekalinės kanalizacijos tinklų ir inžinerinių apsaugos zonos (1021m ²).
149	6176931.91	524119.51																	
150	6176897.17	524135.13																	
151	6176907.55	524161.00																	
152	6176928.85	524155.46																	
153	6176966.38	524131.85																	
26	132	6176912.69	524072.39	1976	GM	G/G2 (95%), K/K1 (5%),	20	72.07	20	0.301.20	–								
149	6176931.91	524119.51																	
150	6176897.17	524135.13																	
154	6176877.62	524087.47																	
155	6176892.62	524081.09																	
156	6176891.52	524078.41																	
157	6176897.07	524076.15																	
158	6176899.74	524074.98																	
159	6176900.80	524077.47																	

PRIEDAS NR.1

Dokumento Nr. 2011/01-08/MDP/07/01-1

Lapas 10

Lapų 22

Laida 0

92

27	160	6176806.31	523987.73	4117	GM	G/G2	20	72.08	20	0.21	0.86	-	čiujų taku (tarnaujantis daiktas), 8m ² . S110- Kelio servitutas 202 - teisė naudotis pėsčiųjų taku (tarnaujantis daiktas), 25m². S111- Kelio servitutas 202 - teisė naudotis pėsčiųjų taku (tarnaujantis daiktas), 9m².	1-5	Gyvenamoji (118m ²); VI-Elektros linijų apsaugos zonos (93m ²); IX-Dujotiekų apsaugos zonos (595m ²); XLVIII -Šilumos ir karšto vandens tiekimo tinklų apsaugos zonos (610m ²); XLIX -Vandentiekio, lietaus ir fekalinės kanalizacijos tinklų ir įrenginių apsaugos zonos (2217m ²).
	161	6176717.84	524005.60										S112- Kelio servitutas 202 - teisė naudotis pėsčiųjų taku (tarnaujantis daiktas), 353m². S113- Servitutas 206 - teisė tiesi požemines ir antžeminės komunikacijas (tarnaujantis daiktas); Servitutas 207 - teisė aptarnauti požemines ir antžeminės komunikacijas (tarnaujantis daiktas), Servitutas 208 - teisė naudoti ir požemines ir antžeminės komunikacijas (tarnaujantis daiktas), 2622m².		
	162	6176702.47	524012.06												
	163	6176724.34	524061.06												
	164	6176730.66	524057.80												
	165	6176737.93	524054.05												
	166	6176746.40	524042.61												
	167	6176777.47	524029.72												
	168	6176816.86	524013.38												
28	167	6176777.47	524029.72	3655	GM	G/G2	20	71.73	20	0.24	0.97	-	S114- Kelio servitutas 202 - teisė naudotis pėsčiųjų taku (tarnaujantis daiktas), 4m². S115- Kelio servitutas 202 - teisė naudotis pėsčiųjų taku (tarnaujantis daiktas), 21m². S116- Kelio servitutas 202 - teisė naudotis pėsčiųjų taku (tarnaujantis daiktas), 306m². S117- Kelio servitutas 203 - teisė važiuoti transporto priemonėmis (tarnaujantis daiktas), 84m². S118- Servitutas 206 - teisė tiesi požemines ir antžeminės komunikacijas (tarnaujantis daiktas); Servitutas 207 - teisė aptarnauti požemines ir antžeminės komunikacijas (tarnaujantis daiktas), Servitutas 208 - teisė naudoti ir požemines ir antžeminės komunikacijas (tarnaujantis daiktas), 1884m².	1-5	Gyvenamoji (298m ²); VI-Elektros linijų apsaugos zonos (137m ²); IX-Dujotiekų apsaugos zonos (300m ²); XLVIII -Šilumos ir karšto vandens tiekimo tinklų apsaugos zonos (87m ²); XLIX -Vandentiekio, lietaus ir fekalinės kanalizacijos tinklų ir įrenginių apsaugos zonos (1312m ²).
	168	6176816.86	524013.38												
	169	6176848.74	524091.07												
	170	6176833.91	524102.43												
	171	6176823.35	524107.11												
	172	6176813.18	524111.29												
29	169	6176848.74	524091.07	374	TI	I/II	-	-	-	-	-	-	Tik laikini (17m ²); VI-Elektros linijų apsaugos zonos (69m ²); IX-Dujotiekų apsaugos zonos (5m ²); XLIX -Vandentiekio, lietaus ir fekalinės kanalizacijos tinklų ir įrenginių apsaugos zonos (116m ²).		
	170	6176833.91	524102.43												
	171	6176823.35	524107.11												
	173	6176827.90	524118.28												
	174	6176853.77	524105.75												

PRIEDAS NR.1

Dokumento Nr. 2011/01-08/MDP/07/01-1

Lapas	11
Lapų	22
Laida	0

823

30	172	6176813.18	524111.29	3242	GM	G/G2 (98%), K/K1 (2%),	48	99.88	48	0.15	1.40	-	teisė naudoti ir požemines ir antžemines komunikacijas (tarnaujantis daiktas), 123m ² . SI22- Servitutas 206 - teisė tiesti požemines ir antžemines komunikacijas (tarnaujantis daiktas); Servitutas 207 - teisė aptarnauti požemines ir antžemines komunikacijas (tarnaujantis daiktas), Servitutas 208 - teisė naudoti ir požemines ir antžemines komunikacijas (tarnaujantis daiktas), 20m². SI23- Servitutas 206 - teisė tiesti požemines ir antžemines komunikacijas (tarnaujantis daiktas); Servitutas 207 - teisė aptarnauti požemines ir antžemines komunikacijas (tarnaujantis daiktas), Servitutas 208 - teisė naudoti ir požemines ir antžemines komunikacijas (tarnaujantis daiktas), 20m². SI24- Kelio servitutas 202 - teisė naudoti pėsčiųjų taku (tarnaujantis daiktas), 597m². SI25 - Kelio servitutas 203 - teisė važiuoti transporto priemonėmis (tarnaujantis daiktas), 100m².	1-12	Gyve- I -Ryšių linijų apsaugos zonos (287m ²); VI -Elektros linijų apsaugos zonos (535m ²); IX -Dujų tieklių apsaugos zonos (318m ²); XLVIII -Šilumos ir karšto vandens tiekimo tinklų apsaugos zonos (1259m ²); XLIX -Vandentiekio, lietaus ir fekalinės kanalizacijos tinklų ir įrenginių apsaugos zonos (2698m ²).
	171	6176823.35	524107.11												
	173	6176827.90	524118.28												
	175	6176835.46	524137.99												
	176	6176836.21	524143.66												
	177	6176835.92	524154.62												
	178	6176841.47	524167.65												
	179	6176846.50	524169.38												
	180	6176821.11	524183.36												
	181	6176803.97	524190.29												
182	6176779.86	524132.17													
183	6176777.36	524126.14													
31	184	6176874.55	524156.41	343	TI	I/II	-	-	-	-	-	-	Tik I -Ryšių linijų apsaugos zonos (26m ²); VI -Elektros linijų apsaugos zonos (6m ²); XLIX -Vandentiekio, lietaus ir fekalinės kanalizacijos tinklų ir įrenginių apsaugos zonos (342m ²).		
	185	6176887.08	524188.10												
	186	6176878.17	524192.24												
	187	6176865.21	524160.92												
32	186	6176878.17	524192.24	2463	GM	G/G2	48	100.04	48	0.21	1.83	-	Gyve- I -Ryšių linijų apsaugos zonos (92m ²); VI -Elektros linijų apsaugos zonos (246m ²); IX -Dujų tieklių apsaugos zonos (141m ²); XLVIII -Šilumos ir karšto vandens tiekimo tinklų apsaugos zonos (1259m ²); XLIX -Vandentiekio, lietaus ir fekalinės kanali-		
	187	6176865.21	524160.92												
	188	6176855.90	524165.42												
	179	6176846.50	524169.38												
	180	6176821.11	524183.36												
	189	6176824.19	524190.79												
	190	6176816.63	524193.89												
	191	6176830.70	524229.58												

PRIEDAS NR.1

Dokumento Nr. 2011/01-08/MDP/07/01-1

Lapas 12

Lapų 22

Laida 0

192	6176851.30	524220.14											zacijos tinklų ir įrenginių apsaugos zonos (375m ²).		
193	6176864.13	524210.78											Tik I–Ryšių linijų apsaugos zonos laikini (92m ²); VI–Elektros linijų apsaugos zonos (73m ²); IX–Dujotiekių apsaugos zonos (378m ²); XLIX–Vandentiekio, lietaus ir fekalinės kanalizacijos tinklų ir įrenginių apsaugos zonos (733m ²).		
194	6176870.93	524203.18													
195	6176874.26	524194.06													
33	191	6176830.70	524229.58	1314	BŽ	E/EI	–	–	–	–	–	–		SI130- Servitutas 206 - teisė tiesti požemines ir antžemines komunikacijas (tarnaujantis daiktas); Servitutas 207 - teisė aptarnauti požemines ir antžemines komunikacijas (tarnaujantis daiktas), Servitutas 208 - teisė naudoti ir požemines ir antžemines komunikacijas (tarnaujantis daiktas), 908m ² . SI131- Kelio servitutas 202 - teisė naudotis pėsčiųjų taku (tarnaujantis daiktas). 109m ² . SI132- Servitutas 206 - teisė tiesti požemines ir antžemines komunikacijas (tarnaujantis daiktas); Servitutas 207 - teisė aptarnauti požemines ir antžemines komunikacijas (tarnaujantis daiktas), Servitutas 208 - teisė naudoti ir požemines ir antžemines komunikacijas (tarnaujantis daiktas), 2888m ² . SI133- Kelio servitutas 203 - teisė važiuoti transporto priemonėmis (tarnaujantis daiktas), 340m ² . SI134- Kelio servitutas 202 - teisė naudotis pėsčiųjų taku (tarnaujantis daiktas), 531m ² .	
196	6176872.60	524219.96													
197	6176818.65	524264.77													
198	6176801.46	524246.64													
199	6176816.75	524235.97													
34	198	6176801.46	524246.64	4539	GM	G/G2	20	72.07	20	0.19	0.79	–			Gyve-I–Ryšių linijų apsaugos zonos namoj (739m ²); VI–Elektros linijų apsaugos zonos (656m ²); IX–Dujotiekių apsaugos zonos (515m ²); XLVIII–Šilumos ir karšto vandens tiekimo tinklų apsaugos zonos (1259m ²); XLIX–Vandentiekio, lietaus ir fekalinės kanalizacijos tinklų ir įrenginių apsaugos zonos (2090m ²).
199	6176816.75	524235.97													
191	6176830.70	524229.58													
190	6176816.63	524193.89													
200	6176807.08	524197.81													
181	6176803.97	524190.29													
182	6176779.86	524132.17													
201	6176769.87	524136.18													
202	6176765.51	524137.93													
203	6176757.51	524141.13													
204	6176744.44	524146.54													
205	6176773.78	524215.57													
206	6176783.63	524238.73													
207	6176792.86	524242.83													
35	164	6176730.66	524057.80	4183	GM	G/G2	20	71.61	20	0.20	0.86	–	Gyve-I–Ryšių linijų apsaugos zonos namoj (341m ²); VI–Elektros linijų apsaugos zonos (271m ²); IX–Dujotiekių apsaugos zonos (445m ²); XLVIII–Šilumos ir karšto vandens tiekimo tinklų apsaugos zonos (1053m ²); XLIX–Vandentiekio, lietaus ir fekalinės kanalizacijos tinklų ir įrenginių apsaugos zonos (2597m ²).		
165	6176737.93	524054.05													
166	6176746.40	524042.61													
167	6176777.47	524029.72													
172	6176813.18	524111.29													
183	6176777.36	524126.14													
208	6176763.74	524093.31													
209	6176747.04	524099.19													

PRIEDAS NR.1

Dokumento Nr. 2011/01-08/MDP/07/01-1

Lapas 13

Lapų 22

Laida 0

36	208	6176763.74	524093.31	3446	GM	G/G2	20	71.71	20	0.241.03	-	pėsčiųjų taku (tarnaujantis daiktas), 462m ² . SI39- Servitutas 206 - teisė tiesi požemines ir antžemines komunikacijas (tarnaujantis daiktas); SI40- Servitutas 207 - teisė aptarnauti požemines ir antžemines komunikacijas (tarnaujantis daiktas); SI41- Servitutas 208 - teisė naudoti ir požemines ir antžemines komunikacijas (tarnaujantis daiktas), 2525m ² . SI42- Kelio servitutas 202 - teisė naudotis pėsčiųjų taku (tarnaujantis daiktas), 10m ² . SI43- Kelio servitutas 203 - teisė važiuoti transporto priemonėmis (tarnaujantis daiktas), 291m ² . SI44- Kelio servitutas 202 - teisė naudotis pėsčiųjų taku (tarnaujantis daiktas), 45m ² . SI45- Kelio servitutas 202 - teisė naudotis pėsčiųjų taku (tarnaujantis daiktas), 18m ² . SI46- Kelio servitutas 202 - teisė naudotis pėsčiųjų taku (tarnaujantis daiktas), 190m ² .	1-5	Gyve-I-Ryšių linijų apsaugos zonos (visų saugos zonos (701m ²); IX-Dujotiekių apsaugos zonos (413m ²); XLVIII-Šilumos ir karšto vandens tiekimo tinklų apsaugos zonos (602m ²); XLIX - Vandentiekio, lietaus ir fekalinės kanalizacijos tinklų ir inžinerinių apsaugos zonos (2001m ²).
37	205	6176773.78	524215.57	4531	GM	G/G2	20	71.85	20	0.190.79	-	SI45- Servitutas 206 - teisė tiesi požemines ir antžemines komunikacijas (tarnaujantis daiktas); SI46- Servitutas 207 - teisė aptarnauti požemines ir antžemines komunikacijas (tarnaujantis daiktas); SI47- Servitutas 208 - teisė naudoti ir požemines ir antžemines komunikacijas (tarnaujantis daiktas), 1765m ² . SI48- Kelio servitutas 202 - teisė naudotis pėsčiųjų taku (tarnaujantis daiktas), 60m ² . SI49- Kelio servitutas 202 - teisė naudotis pėsčiųjų taku (tarnaujantis daiktas), 238m ² . SI50- Servitutas 206 - teisė tiesi požemines ir antžemines komunikacijas (tarnaujantis daiktas); SI51- Servitutas 207 - teisė aptarnauti požemines ir antžemines komunikacijas (tarnaujantis daiktas); SI52- Servitutas 208 - teisė naudoti ir požemines ir antžemines komunikacijas (tarnaujantis daiktas), 792m ² . SI53- Kelio servitutas 202 - teisė naudotis pėsčiųjų taku (tarnaujantis daiktas), 1831m ² .	1-5	Gyve-I-Ryšių linijų apsaugos zonos (332m ²); VI-Elektros linijų apsaugos zonos (268m ²); IX-Dujotiekių apsaugos zonos (322m ²); XLVIII-Šilumos ir karšto vandens tiekimo tinklų apsaugos zonos (249m ²); XLIX - Vandentiekio, lietaus ir fekalinės kanalizacijos tinklų ir inžinerinių apsaugos zonos (1831m ²).
38	207	6176792.86	524242.83	3233	GM	G/G2	20	72.48	20	0.190.83	-	SI54- Kelio servitutas 202 - teisė naudotis pėsčiųjų taku (tarnaujantis daiktas), 792m ² .	1-5	Gyve-I-Ryšių linijų apsaugos zonos

PRIEDAS NR.1

Dokumento Nr. 2011/01-08/MDP/07/01-1

Lapas 14

Lapų 22

Laida 0

816




PRIEDAS NR.1	Dokumento Nr. 2011/01-08/MDP/07/01-1		Lapas	22
			Lapu	22
			Laida	0

924

SERVITUTŲ LENTELĖ

Sklypo Nr.	Servituto žymuo	Servituto reikšmė	Servituto plotas, m ²	Taško Nr.	Servituto kampų koordinatės		Servituto kraštinių Nr.	Servituto kraštinių ilgiai, m
					X	Y		
1	S1	Kelio servitutas 202 - teisė naudotis pėsčiųjų taku (tarnaujantis daiktas).	111	-	-	-	-	-
	S2	Servitutas 206 - teisė tiesti požemines ir antžemines komunikacijas (tarnaujantis daiktas), Servitutas 207 - teisė aptarnauti požemines ir antžemines komunikacijas (tarnaujantis daiktas), Servitutas 208 - teisė naudoti ir požemines ir antžemines komunikacijas (tarnaujantis daiktas).	1290	-	-	-	-	-
	S3	Kelio servitutas 202 - teisė naudotis pėsčiųjų taku (tarnaujantis daiktas).	25	-	-	-	-	-
	S4	Kelio servitutas 202 - teisė naudotis pėsčiųjų taku (tarnaujantis daiktas).	12	-	-	-	-	-
	S5	Kelio servitutas 203 - teisė važiuoti transporto priemonėmis (tarnaujantis daiktas).	18	S5.1	6176478.47	524123.14	S5.1-S5.2	3.00
				S5.2	6176480.15	524125.63	S5.2-S5.3	2.90
				S5.3	6176477.53	524126.87	S5.3-S5.4	2.81
				S5.4	6176474.74	524126.49	S5.4-S5.5	4.17
				S5.5	6176472.24	524123.12	S5.5-S5.6	4.85
				S5.6	6176477.05	524123.78	S5.6-S5.1	1.56
	S6	Kelio servitutas 202 - teisė naudotis pėsčiųjų taku (tarnaujantis daiktas).	292	-	-	-	-	-
2	S7	Servitutas 206 - teisė tiesti požemines ir antžemines komunikacijas (tarnaujantis daiktas), Servitutas 207 - teisė aptarnauti požemines ir antžemines komunikacijas (tarnaujantis daiktas), Servitutas 208 - teisė naudoti ir požemines ir antžemines komunikacijas (tarnaujantis daiktas).	2682	-	-	-	-	-
	S8	Kelio servitutas 202 - teisė naudotis pėsčiųjų taku (tarnaujantis daiktas).	16	-	-	-	-	-
	S9	Kelio servitutas 202 - teisė naudotis pėsčiųjų taku (tarnaujantis daiktas).	365	-	-	-	-	-
	S10	Kelio servitutas 203 - teisė važiuoti transporto priemonėmis (tarnaujantis daiktas).	537	S10.1	6176447.95	524090.37	S10.1-S10.2	3.50
				S10.2	6176445.13	524092.45	S10.2-S10.3	30.46
				S10.3	6176463.28	524116.91	S10.3-S10.4	101.73
				S10.4	6176381.78	524177.80	S10.4-S10.5	3.50
				S10.5	6176383.90	524180.59	S10.5-S10.6	93.94
				S10.6	6176459.15	524124.36	S10.6-S5.4	15.73
				S5.4	6176474.74	524126.49	S5.4-S5.5	4.17

Planavimo organizatorius: Panevėžio miesto savivaldybės administracijos direktorius						
	Vardas Pavardė	Atestato Nr.	Parašas	Data	Dokumento Nr.	
PV	Romualdas Velykis	23281		2011-03-28	2011/01-08/MDP/07/01-2	
Arch.	Greta Legaitė			2011-03-28	Mastelis	
					Lapas	1
					Lapų	17
					Laida	0

PRIEDAS NR.2

Objektas: Teritorijų prie esamų daugiaaukščių namų ir laisvos valstybinės žemės Panevėžio mieste detalusis planas. Teritorija tarp Aukštaičių, Velžio kelio, Beržų gatvių

UAB "DUJŲ SFERA"
Draugystės 19, LT-3031, Kaunas



				S5.5	6176472.24	524123.12	S5.5-S10.1	40.81			
3	S11	Servitutas 206 - teisė tiesti požemines ir antžemines komunikacijos (tarnaujantis daiktas), Servitutas 207 - teisė aptarnauti požemines ir antžemines komunikacijos (tarnaujantis daiktas), Servitutas 208 - teisė naudoti ir požemines ir antžemines komunikacijos (tarnaujantis daiktas).	3067	-	-	-	-	-			
	S12	Kelio servitutas 202 - teisė naudotis pėsčiųjų taku (tarnaujantis daiktas).	330	-	-	-	-	-			
	S13	Kelio servitutas 203 - teisė važiuoti transporto priemonėmis (tarnaujantis daiktas).	404	S13.1	6176439.37	524084.68	S13.1-S13.2	102.17			
S13.2				6176357.64	524146.00	S13.2-S13.3	3.50				
S13.3				6176355.53	524143.21	S13.3-S13.4	105.71				
S13.4				6176440.08	524079.76	S13.4-S10.1	13.20				
S10.1				6176447.95	524090.37	S10.1-S10.2	3.50				
S10.2				6176445.13	524092.45	S10.2-S13.1	9.68				
4	S14	Servitutas 206 - teisė tiesti požemines ir antžemines komunikacijos (tarnaujantis daiktas), Servitutas 207 - teisė aptarnauti požemines ir antžemines komunikacijos (tarnaujantis daiktas), Servitutas 208 - teisė naudoti ir požemines ir antžemines komunikacijos (tarnaujantis daiktas).	3516	-	-	-	-	-			
	S15	Kelio servitutas 202 - teisė naudotis pėsčiųjų taku (tarnaujantis daiktas).	510	-	-	-	-	-			
	S16	Kelio servitutas 203 - teisė važiuoti transporto priemonėmis (tarnaujantis daiktas).	358	S16.1	6176551.62	524072.18	S16.1-S16.2	13.72			
S16.2				6176561.84	524063.02	S16.2-S16.3	14.19				
S16.3				6176560.98	524048.86	S16.3-S16.4	3.82				
S16.4				6176557.17	524048.56	S16.4-S16.5	13.87				
S16.5				6176558.04	524062.40	S16.5-S16.6	11.29				
S16.6				6176549.63	524069.92	S16.6-S5.1	88.86				
S5.1				6176478.47	524123.14	S5.1-S5.2	3.00				
S5.2				6176480.15	524125.63	S5.2-S16.1	89.25				
5	S17	Servitutas 206 - teisė tiesti požemines ir antžemines komunikacijos (tarnaujantis daiktas), Servitutas 207 - teisė aptarnauti požemines ir antžemines komunikacijos (tarnaujantis daiktas), Servitutas 208 - teisė naudoti ir požemines ir antžemines komunikacijos (tarnaujantis daiktas).	327	-	-	-	-	-			
	S18	Kelio servitutas 202 - teisė naudotis pėsčiųjų taku (tarnaujantis daiktas).	46	-	-	-	-	-			
6	S19	Kelio servitutas 202 - teisė naudotis pėsčiųjų taku (tarnaujantis daiktas).	418	-	-	-	-	-			
	S20	Kelio servitutas 202 - teisė naudotis pėsčiųjų taku (tarnaujantis daiktas).	78	-	-	-	-	-			
				S21	Kelio servitutas 203 - teisė važiuoti transporto priemonėmis (tarnaujantis daiktas).	137	S21.1	6176562.73	524038.18	S21.1-S21.2	29.24
							S21.2	6176588.53	524024.43	S21.2-S21.3	3.50
							S21.3	6176589.91	524027.65	S21.3-S21.4	27.88
							S21.4	6176565.31	524040.77	S21.4-S16.3	9.18
							S16.3	6176560.98	524048.86	S16.3-S16.4	3.82
	S16.4	6176557.17	524048.56				S16.4-S21.1	11.77			
	S22	Servitutas 206 - teisė tiesti požemines ir antžemines komunikacijos (tarnaujantis daiktas), Servitutas 207 - teisė aptarnauti požemines ir antžemines komunikacijos	2061	-	-	-	-	-			

		(tarnaujantis daikts), Servitutas 208 - teisė naudoti ir požemines ir antžemines komunikacijas (tarnaujantis daikts).						
7	S23	Kelio servitutas 202 - teisė naudotis pėsčiųjų taku (tarnaujantis daikts).	301	-	-	-	-	-
	S24	Servitutas 206 - teisė tiesti požemines ir antžemines komunikacijas (tarnaujantis daikts), Servitutas 207 - teisė aptarnauti požemines ir antžemines komunikacijas (tarnaujantis daikts), Servitutas 208 - teisė naudoti ir požemines ir antžemines komunikacijas (tarnaujantis daikts).	1862	-	-	-	-	-
	S25	Kelio servitutas 203 - teisė važiuoti transporto priemonėmis (tarnaujantis daikts).	236	S25.1	6176571.36	523984.09	S25.1-S25.2	3.50
S25.2				6176572.61	523987.36	S25.2-S25.3	27.52	
S25.3				6176546.92	523997.21	S25.3-S25.4	39.88	
S25.4				6176512.94	524018.14	S25.4-S25.5	3.54	
S25.5				6176511.57	524014.88	S25.5-S25.6	39.69	
S25.6				6176545.36	523994.06	S25.6-S25.1	27.85	
	S26	Kelio servitutas 202 - teisė naudotis pėsčiųjų taku (tarnaujantis daikts).	14	-	-	-	-	-
	S27	Kelio servitutas 202 - teisė naudotis pėsčiųjų taku (tarnaujantis daikts).	8	-	-	-	-	-
8	S28	Kelio servitutas 202 - teisė naudotis pėsčiųjų taku (tarnaujantis daikts).	388	-	-	-	-	-
	S29	Servitutas 206 - teisė tiesti požemines ir antžemines komunikacijas (tarnaujantis daikts), Servitutas 207 - teisė aptarnauti požemines ir antžemines komunikacijas (tarnaujantis daikts), Servitutas 208 - teisė naudoti ir požemines ir antžemines komunikacijas (tarnaujantis daikts).	1726	-	-	-	-	-
9	S30	Kelio servitutas 203 - teisė važiuoti transporto priemonėmis (tarnaujantis daikts).	241	S30.1	6176487.00	523852.69	S30.1-S30.2	10.74
S30.2				6176477.04	523856.71	S30.2-S30.3	48.93	
S30.3				6176458.68	523811.36	S30.3-S30.4	14.59	
S30.4				6176445.09	523816.66	S30.4-S30.5	1.56	
S30.5				6176444.54	523815.19	S30.5-S30.6	25.62	
S30.6				6176468.29	523805.58	S30.6-S30.7	1.75	
S30.7				6176468.94	523807.21	S30.7-S30.8	7.59	
S30.8				6176461.92	523810.05	S30.8-S30.9	45.43	
S30.9				6176479.00	523852.15	S30.9-S30.10	7.23	
S30.10				6176485.70	523849.44	S30.10-S30.1	3.50	
	S31	Servitutas 206 - teisė tiesti požemines ir antžemines komunikacijas (tarnaujantis daikts), Servitutas 207 - teisė aptarnauti požemines ir antžemines komunikacijas (tarnaujantis daikts), Servitutas 208 - teisė naudoti ir požemines ir antžemines komunikacijas (tarnaujantis daikts).	3480	-	-	-	-	-
	S32	Kelio servitutas 202 - teisė naudotis pėsčiųjų taku (tarnaujantis daikts).	193	-	-	-	-	-
	S33	Kelio servitutas 202 - teisė naudotis pėsčiųjų taku (tarnaujantis daikts).	19	-	-	-	-	-
	S34	Kelio servitutas 202 - teisė naudotis pėsčiųjų taku (tarnaujantis daikts).	40	-	-	-	-	-
	S35	Kelio servitutas 202 - teisė naudotis pėsčiųjų taku (tarnaujantis daikts).	8	-	-	-	-	-

PRIEDAS NR.2

Dokumento Nr. 2011/01-08/MDP/07/01-2

Lapas	3
Lapų	17
Laida	0

10	S36	Servitutas 206 - teisė tiesti požemines ir antžemines komunikacijas (tarnaujantis daiktas), Servitutas 207 - teisė aptarnauti požemines ir antžemines komunikacijas (tarnaujantis daiktas), Servitutas 208 - teisė naudoti ir požemines ir antžemines komunikacijas (tarnaujantis daiktas).	1465	-	-	-	-	-
	S37	Kelio servitutas 202 - teisė naudotis pėsčiųjų taku (tarnaujantis daiktas).	233	-	-	-	-	-
	S38	Kelio servitutas 202 - teisė naudotis pėsčiųjų taku (tarnaujantis daiktas).	4	-	-	-	-	-
	S39	Kelio servitutas 202 - teisė naudotis pėsčiųjų taku (tarnaujantis daiktas).	6	-	-	-	-	-
	S40	Kelio servitutas 202 - teisė naudotis pėsčiųjų taku (tarnaujantis daiktas).	5	-	-	-	-	-
	S41	Kelio servitutas 202 - teisė naudotis pėsčiųjų taku (tarnaujantis daiktas).	4	-	-	-	-	-
	S42	Kelio servitutas 203 - teisė važiuoti transporto priemonėmis (tarnaujantis daiktas).	55	S42.1	6176497.97	523795.45	S42.1-S42.2	1.75
			S42.2	6176497.32	523793.83	S42.2-S30.6	31.32	
			S30.6	6176468.29	523805.58	S30.6-S30.7	1.75	
			S30.7	6176468.94	523807.21	S30.7-S42.1	31.32	
11	S43	Servitutas 206 - teisė tiesti požemines ir antžemines komunikacijas (tarnaujantis daiktas), Servitutas 207 - teisė aptarnauti požemines ir antžemines komunikacijas (tarnaujantis daiktas), Servitutas 208 - teisė naudoti ir požemines ir antžemines komunikacijas (tarnaujantis daiktas).	1370	-	-	-	-	-
	S44	Kelio servitutas 202 - teisė naudotis pėsčiųjų taku (tarnaujantis daiktas).	25	-	-	-	-	-
	S45	Kelio servitutas 202 - teisė naudotis pėsčiųjų taku (tarnaujantis daiktas).	163	-	-	-	-	-
	S46	Kelio servitutas 203 - teisė važiuoti transporto priemonėmis (tarnaujantis daiktas).	100	S46.1	6176496.65	523792.21	S46.1-S46.2	56.88
				S46.2	6176443.93	523813.55	S46.2-S30.5	1.75
S30.5				6176444.54	523815.19	S30.5-S30.6	25.62	
S30.6				6176468.29	523805.58	S30.6-S42.2	31.32	
			S42.2	6176497.32	523793.83	S42.2-S46.1	1.75	
12	S47	Servitutas 206 - teisė tiesti požemines ir antžemines komunikacijas (tarnaujantis daiktas), Servitutas 207 - teisė aptarnauti požemines ir antžemines komunikacijas (tarnaujantis daiktas), Servitutas 208 - teisė naudoti ir požemines ir antžemines komunikacijas (tarnaujantis daiktas).	343	-	-	-	-	-
	S48	Kelio servitutas 202 - teisė naudotis pėsčiųjų taku (tarnaujantis daiktas).	102	-	-	-	-	-
	S49	Kelio servitutas 202 - teisė naudotis pėsčiųjų taku (tarnaujantis daiktas).	31	-	-	-	-	-
	S50	Servitutas 206 - teisė tiesti požemines ir antžemines komunikacijas (tarnaujantis daiktas), Servitutas 207 - teisė aptarnauti požemines ir antžemines komunikacijas (tarnaujantis daiktas), Servitutas 208 - teisė naudoti ir požemines ir antžemines komunikacijas (tarnaujantis daiktas).	56	-	-	-	-	-
	S51	Servitutas 206 - teisė tiesti požemines ir	1998	-	-	-	-	-

		antžemines komunikācijas (tarnaujantis daikts), Servitutas 207 - teisē aptarnauti požemines ir antžemines komunikācijas (tarnaujantis daikts), Servitutas 208 - teisē naudoti ir požemines ir antžemines komunikācijas (tarnaujantis daikts).						
	S52	Kelio servitutas 202 - teisē naudotis pėsčiuju taku (tarnaujantis daikts).	389	-	-	-	-	-
	S53	Kelio servitutas 203 - teisē važiuoti transporto priemonėmis (tarnaujantis daikts).	426	S53.1	6176514.00	523789.95	S53.1-S53.2	4.32
				S53.2	6176512.41	523785.93	S53.2-S53.3	29.63
				S53.3	6176540.81	523777.47	S53.3-S53.4	29.05
				S53.4	6176568.79	523769.65	S53.4-S53.5	36.51
				S53.5	6176604.34	523761.33	S53.5-S53.6	15.80
				S53.6	6176610.73	523775.79	S53.6-S53.7	3.51
				S53.7	6176607.65	523777.48	S53.7-S53.8	13.29
				S53.8	6176602.28	523765.33	S53.8-S53.9	4.55
				S53.9	6176597.72	523765.65	S53.9-S53.1	87.18
14	S54	Servitutas 206 - teisē tiesti požemines ir antžemines komunikācijas (tarnaujantis daikts), Servitutas 207 - teisē aptarnauti požemines ir antžemines komunikācijas (tarnaujantis daikts), Servitutas 208 - teisē naudoti ir požemines ir antžemines komunikācijas (tarnaujantis daikts).	3845	-	-	-	-	-
	S55	Kelio servitutas 202 - teisē naudotis pėsčiuju taku (tarnaujantis daikts).	8	-	-	-	-	-
	S56	Kelio servitutas 202 - teisē naudotis pėsčiuju taku (tarnaujantis daikts).	44	-	-	-	-	-
	S57	Kelio servitutas 203 - teisē važiuoti transporto priemonėmis (tarnaujantis daikts). Servituto atkarpa tarp namu Žemaičių g. 19, Staniūnu g. 33A ir 33B tik specialiajam transportui važiuoti.	428	S57.1	6176648.49	523869.88	S57.1-S57.2	30.88
				S57.2	6176619.85	523881.45	S57.2-S57.3	1.75
				S57.3	6176620.47	523883.08	S57.3-S57.4	9.62
				S57.4	6176629.44	523879.62	S57.4-S57.5	31.28
				S57.5	6176658.36	523867.71	S57.5-S57.6	1.75
				S57.6	6176657.70	523866.09	S57.6-S57.7	6.46
				S57.7	6176651.73	523868.55	S57.7-S53.6	101.41
				S53.6	6176610.73	523775.79	S53.6-S53.7	3.51
				S53.7	6176607.65	523777.48	S53.7-S57.1	101.02
	S58	Kelio servitutas 202 - teisē naudotis pėsčiuju taku (tarnaujantis daikts).	438	-	-	-	-	-
15	S59	Servitutas 206 - teisē tiesti požemines ir antžemines komunikācijas (tarnaujantis daikts), Servitutas 207 - teisē aptarnauti požemines ir antžemines komunikācijas (tarnaujantis daikts), Servitutas 208 - teisē naudoti ir požemines ir antžemines komunikācijas (tarnaujantis daikts).	460	-	-	-	-	-
	S60	Kelio servitutas 202 - teisē naudotis pėsčiuju taku (tarnaujantis daikts).	78	-	-	-	-	-
16	S61	Servitutas 206 - teisē tiesti požemines ir antžemines komunikācijas (tarnaujantis daikts), Servitutas 207 - teisē aptarnauti požemines ir antžemines komunikācijas (tarnaujantis daikts), Servitutas 208 - teisē naudoti ir požemines ir antžemines komunikācijas (tarnaujantis daikts).	2980	-	-	-	-	-
	S62	Kelio servitutas 202 - teisē naudotis pėsčiuju taku (tarnaujantis daikts).	631	-	-	-	-	-

		taku (tarnaujantis daiktas).						
	S218	Kelio servitutas 203 - teisė važiuoti transporto priemonėmis (tarnaujantis daiktas).	26	S218.1	6176678.79	523874.30	S218.1-S218.2	1.64
				S218.2	6176679.40	523875.83	S218.2-S218.3	3.50
				S218.3	6176682.65	523874.53	S218.3-S218.4	5.41
				S218.4	6176680.68	523869.50	S218.4-S70.2	5.45
				S70.2	6176675.61	523871.49	S70.2-S70.3	3.78
				S70.3	6176676.95	523875.03	S70.3-S218.1	1.98
17	S63	Servitutas 206 - teisė tiesti požemines ir antžemines komunikacijas (tarnaujantis daiktas), Servitutas 207 - teisė aptarnauti požemines ir antžemines komunikacijas (tarnaujantis daiktas), Servitutas 208 - teisė naudoti ir požemines ir antžemines komunikacijas (tarnaujantis daiktas).	2239	-	-	-	-	-
	S64	Kelio servitutas 202 - teisė naudotis pėsčiųjų taku (tarnaujantis daiktas).	625	-	-	-	-	-
18	S65	Servitutas 206 - teisė tiesti požemines ir antžemines komunikacijas (tarnaujantis daiktas), Servitutas 207 - teisė aptarnauti požemines ir antžemines komunikacijas (tarnaujantis daiktas), Servitutas 208 - teisė naudoti ir požemines ir antžemines komunikacijas (tarnaujantis daiktas).	2772	-	-	-	-	-
	S66	Kelio servitutas 202 - teisė naudotis pėsčiųjų taku (tarnaujantis daiktas).	25	-	-	-	-	-
	S67	Kelio servitutas 202 - teisė naudotis pėsčiųjų taku (tarnaujantis daiktas).	28	-	-	-	-	-
	S68	Kelio servitutas 202 - teisė naudotis pėsčiųjų taku (tarnaujantis daiktas).	25	-	-	-	-	-
	S69	Kelio servitutas 202 - teisė naudotis pėsčiųjų taku (tarnaujantis daiktas).	217	-	-	-	-	-
	S70	Kelio servitutas 203 - teisė važiuoti transporto priemonėmis (tarnaujantis daiktas). Servituto atkarpa tarp namų Žemaičių g. 19, Staniūnų g. 33A ir 33B tik specialiajam transportui važiuoti.	413	S70.1	6176662.09	523876.84	S70.1-S70.2	14.54
				S70.2	6176675.61	523871.49	S70.2-S70.3	3.78
				S70.3	6176676.95	523875.03	S70.3-S70.4	14.44
				S70.4	6176663.52	523880.34	S70.4-S70.5	59.14
				S70.5	6176685.89	523935.09	S70.5-S70.6	11.01
				S70.6	6176696.07	523930.89	S70.6-S70.7	3.70
				S70.7	6176697.29	523934.37	S70.7-S70.8	14.34
				S70.8	6176684.14	523940.07	S70.8-S70.9	74.98
				S70.9	6176655.79	523870.66	S70.9-S70.10	27.74
				S70.10	6176630.14	523881.23	S70.10-S57.4	1.75
				S57.4	6176629.44	523879.62	S57.4-S57.5	31.28
				S57.5	6176658.36	523867.71	S57.5-S70.1	9.87
	S71	Kelio servitutas 202 - teisė naudotis pėsčiųjų taku (tarnaujantis daiktas).	3	-	-	-	-	-
	S72	Kelio servitutas 202 - teisė naudotis pėsčiųjų taku (tarnaujantis daiktas).	27	-	-	-	-	-
	S73	Kelio servitutas 202 - teisė naudotis pėsčiųjų taku (tarnaujantis daiktas).	8	-	-	-	-	-
19	S74	Servitutas 206 - teisė tiesti požemines ir antžemines komunikacijas (tarnaujantis daiktas), Servitutas 207 - teisė aptarnauti požemines ir antžemines komunikacijas (tarnaujantis daiktas), Servitutas 208 - teisė naudoti ir požemines ir antžemines komunikacijas (tarnaujantis daiktas).	3430	-	-	-	-	-

PRIEDAS NR.2	Dokumento Nr. 2011/01-08/MDP/07/01-2	Lapas	6
		Lapų	17
		Laida	0

	S75	Kelio servitutas 202 - teisė naudotis pėsčiųjų taku (tarnaujantis daiktas).	53	-	-	-	-	-
	S76	Kelio servitutas 203 - teisė važiuoti transporto priemonėmis (tarnaujantis daiktas). Servituto atkarpa tarp namų Žemaičių g. 19, Staniūnų g. 33A ir 33B tik specialiajam transportui važiuoti.	354	S76.1	6176613.49	523887.79	S76.1-S76.2	84.93
S76.2				6176645.39	523966.50	S76.2-S76.3	3.68	
S76.3				6176641.71	523966.75	S76.3-S76.4	87.28	
S76.4				6176608.93	523885.86	S76.4-S76.5	11.78	
S57.2				6176619.85	523881.45	S57.2-S57.3	1.75	
S57.3				6176620.47	523883.08	S57.3-S57.4	9.62	
S57.4				6176629.44	523879.62	S57.4-S70.10	1.75	
S70.10				6176630.14	523881.23	S70.10-S76.1	17.90	
	S77	Kelio servitutas 202 - teisė naudotis pėsčiųjų taku (tarnaujantis daiktas).	262	-	-	-	-	-
20	S78	Kelio servitutas 202 - teisė naudotis pėsčiųjų taku (tarnaujantis daiktas).	636	-	-	-	-	-
	S79	Servitutas 206 - teisė tiesti požemines ir antžemines komunikacijas (tarnaujantis daiktas), Servitutas 207 - teisė aptarnauti požemines ir antžemines komunikacijas (tarnaujantis daiktas), Servitutas 208 - teisė naudoti ir požemines ir antžemines komunikacijas (tarnaujantis daiktas).	2082	-	-	-	-	-
	S80	Kelio servitutas 203 - teisė važiuoti transporto priemonėmis (tarnaujantis daiktas).	336	S80.1	6176645.03	523974.93	S80.1-S80.2	39.22
S80.2				6176609.15	523990.78	S80.2-S80.3	6.20	
S80.3				6176606.64	523985.11	S80.3-S80.4	3.50	
S80.4				6176603.41	523986.46	S80.4-S80.5	6.27	
S80.5				6176605.95	523992.20	S80.5-S80.6	11.36	
S80.6				6176595.56	523996.79	S80.6-S80.7	3.50	
S80.7				6176596.85	524000.04	S80.7-S80.8	85.02	
S80.8				6176674.62	523965.68	S80.8-S80.9	7.45	
S80.9				6176667.19	523965.14	S80.9-S80.10	20.73	
S80.10				6176648.23	523973.51	S80.10-S76.2	7.56	
S76.2				6176645.39	523966.50	S76.2-S76.3	3.68	
S76.3				6176641.71	523966.75	S76.3-S80.1	8.82	
21				S81	Kelio servitutas 203 - teisė važiuoti transporto priemonėmis (tarnaujantis daiktas).	172	S81.1	6176906.84
S81.2	6176933.19	524048.27	S81.2-S81.3				13.57	
S81.3	6176941.14	524059.27	S81.3-S81.4				9.04	
S81.4	6176950.16	524058.64	S81.4-S81.5				3.48	
S81.5	6176951.74	524061.74	S81.5-S81.6				12.49	
S81.6	6176939.28	524062.67	S81.6-S81.7				12.73	
S81.7	6176931.82	524052.35	S81.7-S81.8				24.64	
S81.8	6176908.25	524059.55	S81.8-S81.1				3.52	
	S82	Kelio servitutas 202 - teisė naudotis pėsčiųjų taku (tarnaujantis daiktas).	13	-	-	-	-	-
	S83	Kelio servitutas 202 - teisė naudotis pėsčiųjų taku (tarnaujantis daiktas).	54	-	-	-	-	-
	S84	Kelio servitutas 202 - teisė naudotis pėsčiųjų taku (tarnaujantis daiktas).	33	-	-	-	-	-
	S85	Kelio servitutas 202 - teisė naudotis pėsčiųjų taku (tarnaujantis daiktas).	14	-	-	-	-	-
	S86	Kelio servitutas 202 - teisė naudotis pėsčiųjų taku (tarnaujantis daiktas).	286	-	-	-	-	-
	S87	Servitutas 206 - teisė tiesti požemines ir antžemines komunikacijas (tarnaujantis daiktas), Servitutas 207 - teisė aptarnauti požemines ir antžemines komunikacijas	2076	-	-	-	-	-

PRIEDAS NR.2	Dokumento Nr. 2011/01-08/MDP/07/01-2	Lapas	7
		Lapų	17
		Laida	0

		(tarnaujantis daiktas), Servitutas 208 - teisė naudoti ir požemines ir antžemines komunikacijas (tarnaujantis daiktas).						
22	S88	Kelio servitutas 202 - teisė naudotis pėsčiųjų taku (tarnaujantis daiktas).	89	-	-	-	-	-
	S89	Servitutas 206 - teisė tiesti požemines ir antžemines komunikacijas (tarnaujantis daiktas), Servitutas 207 - teisė aptarnauti požemines ir antžemines komunikacijas (tarnaujantis daiktas), Servitutas 208 - teisė naudoti ir požemines ir antžemines komunikacijas (tarnaujantis daiktas).	1407	-	-	-	-	-
	S90	Kelio servitutas 202 - teisė naudotis pėsčiųjų taku (tarnaujantis daiktas).	7	-	-	-	-	-
	S91	Kelio servitutas 202 - teisė naudotis pėsčiųjų taku (tarnaujantis daiktas).	184	-	-	-	-	-
23	S92	Kelio servitutas 203 - teisė važiuoti transporto priemonėmis (tarnaujantis daiktas).	162	S92.1	6176975.52	524051.69	S92.1-S92.2	5.34
				S92.2	6176980.85	524051.34	S92.2-S92.3	15.41
				S92.3	6176995.11	524045.49	S92.3-S92.4	3.50
				S92.4	6176993.75	524042.27	S92.4-S92.5	15.37
				S92.5	6176979.52	524048.10	S92.5-S92.6	5.34
				S92.6	6176974.19	524048.45	S92.6-S81.4	26.10
				S81.4	6176950.16	524058.64	S81.4-S81.5	3.48
				S81.5	6176951.74	524061.74	S81.5-S92.1	25.82
	S93	Servitutas 206 - teisė tiesti požemines ir antžemines komunikacijas (tarnaujantis daiktas), Servitutas 207 - teisė aptarnauti požemines ir antžemines komunikacijas (tarnaujantis daiktas), Servitutas 208 - teisė naudoti ir požemines ir antžemines komunikacijas (tarnaujantis daiktas).	1502	-	-	-	-	-
	S94	Kelio servitutas 202 - teisė naudotis pėsčiųjų taku (tarnaujantis daiktas).	132	-	-	-	-	-
	S95	Kelio servitutas 202 - teisė naudotis pėsčiųjų taku (tarnaujantis daiktas).	73	-	-	-	-	-
24	S96	Servitutas 206 - teisė tiesti požemines ir antžemines komunikacijas (tarnaujantis daiktas), Servitutas 207 - teisė aptarnauti požemines ir antžemines komunikacijas (tarnaujantis daiktas), Servitutas 208 - teisė naudoti ir požemines ir antžemines komunikacijas (tarnaujantis daiktas).	1631	-	-	-	-	-
	S97	Kelio servitutas 203 - teisė važiuoti transporto priemonėmis (tarnaujantis daiktas).	28	S97.1	6176931.15	524117.66	S97.1-S97.2	14.20
				S97.2	6176944.80	524113.75	S97.2-S97.3	2.00
				S97.3	6176945.35	524115.67	S97.3-S97.4	13.98
				S97.4	6176931.91	524119.51	S97.4-S97.1	2.00
	S98	Kelio servitutas 202 - teisė naudotis pėsčiųjų taku (tarnaujantis daiktas).	111	-	-	-	-	-
	S99	Kelio servitutas 202 - teisė naudotis pėsčiųjų taku (tarnaujantis daiktas).	6	-	-	-	-	-
	S100	Kelio servitutas 202 - teisė naudotis pėsčiųjų taku (tarnaujantis daiktas).	29	-	-	-	-	-
	S101	Kelio servitutas 202 - teisė naudotis pėsčiųjų taku (tarnaujantis daiktas).	119	-	-	-	-	-
25	S102	Kelio servitutas 202 - teisė naudotis pėsčiųjų taku (tarnaujantis daiktas).	47	-	-	-	-	-

	S103	Servitutas 206 - teisė tiesti požemines ir antžemines komunikacijas (tarnaujantis daiktas), Servitutas 207 - teisė aptarnauti požemines ir antžemines komunikacijas (tarnaujantis daiktas), Servitutas 208 - teisė naudoti ir požemines ir antžemines komunikacijas (tarnaujantis daiktas).	1062	-	-	-	-	-
	S104	Kelio servitutas 202 - teisė naudotis pėsčiųjų taku (tarnaujantis daiktas).	127	-	-	-	-	-
	S105	Kelio servitutas 203 - teisė važiuoti transporto priemonėmis (tarnaujantis daiktas).	104	S105.1	6176897.16	524135.13	S105.1-S105.2	2.00
S105.2				6176897.91	524136.99	S105.2-S105.3	38.02	
S105.3				6176932.59	524121.40	S105.3-S105.4	13.84	
S105.4				6176945.90	524117.59	S105.4-S97.3	2.00	
S97.3				6176945.35	524115.67	S97.3-S97.4	13.98	
S97.4				6176931.91	524119.51	S97.4-S105.1	38.10	
26	S106	Kelio servitutas 203 - teisė važiuoti transporto priemonėmis (tarnaujantis daiktas).	76	S106.1	6176896.41	524133.28	S106.1-S105.1	2.00
S105.1				6176897.16	524135.13	S105.1-S97.4	38.10	
S97.4				6176931.91	524119.51	S97.4-S97.1	2.00	
S97.1				6176931.15	524117.66	S97.1-S106.1	38.10	
	S107	Kelio servitutas 202 - teisė naudotis pėsčiųjų taku (tarnaujantis daiktas).	107	-	-	-	-	-
	S108	Servitutas 206 - teisė tiesti požemines ir antžemines komunikacijas (tarnaujantis daiktas), Servitutas 207 - teisė aptarnauti požemines ir antžemines komunikacijas (tarnaujantis daiktas), Servitutas 208 - teisė naudoti ir požemines ir antžemines komunikacijas (tarnaujantis daiktas).	1362	-	-	-	-	-
	S109	Kelio servitutas 202 - teisė naudotis pėsčiųjų taku (tarnaujantis daiktas).	8	-	-	-	-	-
	S110	Kelio servitutas 202 - teisė naudotis pėsčiųjų taku (tarnaujantis daiktas).	25	-	-	-	-	-
	S111	Kelio servitutas 202 - teisė naudotis pėsčiųjų taku (tarnaujantis daiktas).	9	-	-	-	-	-
27	S112	Kelio servitutas 202 - teisė naudotis pėsčiųjų taku (tarnaujantis daiktas).	353	-	-	-	-	-
	S113	Servitutas 206 - teisė tiesti požemines ir antžemines komunikacijas (tarnaujantis daiktas), Servitutas 207 - teisė aptarnauti požemines ir antžemines komunikacijas (tarnaujantis daiktas), Servitutas 208 - teisė naudoti ir požemines ir antžemines komunikacijas (tarnaujantis daiktas).	2622	-	-	-	-	-
28	S114	Kelio servitutas 202 - teisė naudotis pėsčiųjų taku (tarnaujantis daiktas).	4	-	-	-	-	-
	S115	Kelio servitutas 202 - teisė naudotis pėsčiųjų taku (tarnaujantis daiktas).	21	-	-	-	-	-
	S116	Kelio servitutas 202 - teisė naudotis pėsčiųjų taku (tarnaujantis daiktas).	306	-	-	-	-	-
	S117	Kelio servitutas 203 - teisė važiuoti transporto priemonėmis (tarnaujantis daiktas).	84	S117.1	6176847.95	524089.15	S117.1-S117.2	2.07
S117.2				6176848.74	524091.07	S117.2-S117.3	18.68	
S117.3				6176833.91	524102.43	S117.3-S117.4	11.56	
S117.4				6176823.35	524107.11	S117.4-S117.5	11.00	
S117.5				6176813.18	524111.29	S117.5-S117.6	2.00	
S117.6				6176812.38	524109.45	S117.6-S117.7	22.30	
S117.7				6176832.89	524100.70	S117.7-S117.1	18.98	

	S118	Servitutas 206 - teisė tiesti požemines ir antžemines komunikacijos (tarnaujantis daiktas), Servitutas 207 - teisė aptarnauti požemines ir antžemines komunikacijos (tarnaujantis daiktas), Servitutas 208 - teisė naudoti ir požemines ir antžemines komunikacijos (tarnaujantis daiktas).	1884	-	-	-	-	-
29	S119	Kelio servitutas 202 - teisė naudotis pėsčiųjų taku (tarnaujantis daiktas).	37	-	-	-	-	-
	S120	Kelio servitutas 202 - teisė naudotis pėsčiųjų taku (tarnaujantis daiktas).	60	S120.1	6176824.10	524108.96	S120.1-S120.2	11.85
				S120.2	6176834.94	524104.17	S120.2-S120.3	18.25
				S120.3	6176849.42	524093.06	S120.3-S117.2	2.11
				S117.2	6176848.74	524091.07	S117.2-S117.3	18.68
				S117.3	6176833.91	524102.43	S117.3-S117.4	11.56
				S117.4	6176823.35	524107.11	S117.4-S120.1	2.00
	S121	Servitutas 206 - teisė tiesti požemines ir antžemines komunikacijos (tarnaujantis daiktas), Servitutas 207 - teisė aptarnauti požemines ir antžemines komunikacijos (tarnaujantis daiktas), Servitutas 208 - teisė naudoti ir požemines ir antžemines komunikacijos (tarnaujantis daiktas).	123	-	-	-	-	-
	S122	Servitutas 206 - teisė tiesti požemines ir antžemines komunikacijos (tarnaujantis daiktas), Servitutas 207 - teisė aptarnauti požemines ir antžemines komunikacijos (tarnaujantis daiktas), Servitutas 208 - teisė naudoti ir požemines ir antžemines komunikacijos (tarnaujantis daiktas).	20	-	-	-	-	-
30	S123	Servitutas 206 - teisė tiesti požemines ir antžemines komunikacijos (tarnaujantis daiktas), Servitutas 207 - teisė aptarnauti požemines ir antžemines komunikacijos (tarnaujantis daiktas), Servitutas 208 - teisė naudoti ir požemines ir antžemines komunikacijos (tarnaujantis daiktas).	2749	-	-	-	-	-
	S124	Kelio servitutas 202 - teisė naudotis pėsčiųjų taku (tarnaujantis daiktas).	597	-	-	-	-	-
	S125	Kelio servitutas 203 - teisė važiuoti transporto priemonėmis (tarnaujantis daiktas).	100	S125.1	6176777.36	524126.14	S125.1-S125.2	2.00
				S125.2	6176778.12	524127.99	S125.2-S125.3	49.78
				S120.1	6176824.10	524108.96	S125.3-S117.4	2.00
				S117.4	6176823.35	524107.11	S117.4-S117.5	11.00
				S117.5	6176813.18	524111.29	S117.5-S125.1	38.78
31	S126	Kelio servitutas 202 - teisė naudotis pėsčiųjų taku (tarnaujantis daiktas).	13	-	-	-	-	-
	S127	Servitutas 206 - teisė tiesti požemines ir antžemines komunikacijos (tarnaujantis daiktas), Servitutas 207 - teisė aptarnauti požemines ir antžemines komunikacijos (tarnaujantis daiktas), Servitutas 208 - teisė naudoti ir požemines ir antžemines komunikacijos (tarnaujantis daiktas).	343	-	-	-	-	-
32	S128	Kelio servitutas 202 - teisė naudotis pėsčiųjų taku (tarnaujantis daiktas).	600	-	-	-	-	-
	S129	Servitutas 206 - teisė tiesti požemines ir antžemines komunikacijos (tarnaujantis daiktas).	1684	-	-	-	-	-

		<i>daiktas), Servitutas 207 - teisė aptarnauti požemines ir antžemines komunikacijas (tarnaujantis daiktas), Servitutas 208 - teisė naudoti ir požemines ir antžemines komunikacijas (tarnaujantis daiktas).</i>						
33	S130	<i>Servitutas 206 - teisė tiesti požemines ir antžemines komunikacijas (tarnaujantis daiktas), Servitutas 207 - teisė aptarnauti požemines ir antžemines komunikacijas (tarnaujantis daiktas), Servitutas 208 - teisė naudoti ir požemines ir antžemines komunikacijas (tarnaujantis daiktas).</i>	908	-	-	-	-	-
	S131	<i>Kelio servitutas 202 - teisė naudotis pėsčiųjų taku (tarnaujantis daiktas).</i>	109	-	-	-	-	-
34	S132	<i>Servitutas 206 - teisė tiesti požemines ir antžemines komunikacijas (tarnaujantis daiktas), Servitutas 207 - teisė aptarnauti požemines ir antžemines komunikacijas (tarnaujantis daiktas), Servitutas 208 - teisė naudoti ir požemines ir antžemines komunikacijas (tarnaujantis daiktas).</i>	2888	-	-	-	-	-
	S133	<i>Kelio servitutas 203 - teisė važiuoti transporto priemonėmis (tarnaujantis daiktas).</i>	340	S133.1	6176821.11	524205.25	S133.1-S133.2	3.50
				S133.2	6176822.39	524208.51	S133.2-S133.3	13.80
				S133.3	6176809.62	524213.72	S133.3-S133.4	23.83
				S133.4	6176800.73	524191.61	S133.4-S133.5	62.97
				S133.5	6176776.61	524133.47	S133.5-S133.6	3.50
				S133.6	6176779.85	524132.16	S133.6-S133.7	62.83
				S133.7	6176803.97	524190.29	S133.7-S133.8	20.43
				S133.8	6176811.55	524209.15	S133.8-S133.1	10.32
	S134	<i>Kelio servitutas 202 - teisė naudotis pėsčiųjų taku (tarnaujantis daiktas).</i>	531	-	-	-	-	-
35	S135	<i>Servitutas 206 - teisė tiesti požemines ir antžemines komunikacijas (tarnaujantis daiktas), Servitutas 207 - teisė aptarnauti požemines ir antžemines komunikacijas (tarnaujantis daiktas), Servitutas 208 - teisė naudoti ir požemines ir antžemines komunikacijas (tarnaujantis daiktas).</i>	2990	-	-	-	-	-
	S136	<i>Kelio servitutas 203 - teisė važiuoti transporto priemonėmis (tarnaujantis daiktas).</i>	382	S136.1	6176802.24	524113.66	S136.1-S136.2	87.02
				S136.2	6176768.70	524033.36	S136.2-S136.3	3.50
				S136.3	6176765.46	524034.70	S136.3-S136.4	87.02
				S136.4	6176799.01	524115.00	S136.4-S136.5	24.27
				S136.5	6176776.59	524124.29	S136.5-S125.1	2.00
				S125.1	6176777.36	524126.14	S125.1-S117.5	38.78
				S117.5	6176813.18	524111.29	S117.5-S117.6	2.00
				S117.6	6176812.38	524109.45	S117.6-S136.1	10.97
	S137	<i>Kelio servitutas 202 - teisė naudotis pėsčiųjų taku (tarnaujantis daiktas).</i>	23	-	-	-	-	-
	S138	<i>Kelio servitutas 202 - teisė naudotis pėsčiųjų taku (tarnaujantis daiktas).</i>	462	-	-	-	-	-
36	S139	<i>Servitutas 206 - teisė tiesti požemines ir antžemines komunikacijas (tarnaujantis daiktas), Servitutas 207 - teisė aptarnauti požemines ir antžemines komunikacijas (tarnaujantis daiktas), Servitutas 208 - teisė naudoti ir požemines ir antžemines</i>	2525	-	-	-	-	-

		<i>komunikācijas (tarnaujantis daikts).</i>						
	S140	<i>Kelio servitutas 202 - teisė naudotis pėsčiųjų taku (tarnaujantis daikts).</i>	10	-	-	-	-	-
	S141	<i>Kelio servitutas 203 - teisė važiuoti transporto priemonėmis (tarnaujantis daikts).</i>	291	S141.1	6176774.88	524129.33	S141.1-S141.2	7.20
				S141.2	6176768.19	524131.99	S141.2-S141.3	6.83
				S141.3	6176765.67	524125.65	S141.3-S141.4	49.82
				S141.4	6176719.66	524144.76	S141.4-S141.5	2.60
				S141.5	6176717.46	524146.14	S141.5-S141.6	3.50
				S141.6	6176714.15	524147.28	S141.6-S141.7	3.72
				S141.7	6176712.75	524143.84	S141.7-S141.8	55.91
				S141.8	6176764.37	524122.39	S141.8-S136.5	12.36
				S136.5	6176776.59	524124.29	S136.5-S125.1	2.00
				S125.1	6176777.36	524126.14	S125.1-S125.2	2.00
				S125.2	6176778.12	524127.99	S125.2-S133.6	4.52
	S133.6	6176779.85	524132.16	S133.6-S133.5	3.50			
	S133.5	6176776.61	524133.47	S133.5-S141.1	4.48			
	S142	<i>Kelio servitutas 202 - teisė naudotis pėsčiųjų taku (tarnaujantis daikts).</i>	45	-	-	-	-	-
	S143	<i>Kelio servitutas 202 - teisė naudotis pėsčiųjų taku (tarnaujantis daikts).</i>	18	-	-	-	-	-
	S144	<i>Kelio servitutas 202 - teisė naudotis pėsčiųjų taku (tarnaujantis daikts).</i>	190	-	-	-	-	-
37	S145	<i>Servitutas 206 - teisė tiesti požemines ir antžemines komunikācijas (tarnaujantis daikts), Servitutas 207 - teisė aptarnauti požemines ir antžemines komunikācijas (tarnaujantis daikts), Servitutas 208 - teisė naudoti ir požemines ir antžemines komunikācijas (tarnaujantis daikts).</i>	1765	-	-	-	-	-
	S146	<i>Kelio servitutas 202 - teisė naudotis pėsčiųjų taku (tarnaujantis daikts).</i>	60	-	-	-	-	-
	S147	<i>Kelio servitutas 202 - teisė naudotis pėsčiųjų taku (tarnaujantis daikts).</i>	238	-	-	-	-	-
	S148	<i>Servitutas 206 - teisė tiesti požemines ir antžemines komunikācijas (tarnaujantis daikts), Servitutas 207 - teisė aptarnauti požemines ir antžemines komunikācijas (tarnaujantis daikts), Servitutas 208 - teisė naudoti ir požemines ir antžemines komunikācijas (tarnaujantis daikts).</i>	792	-	-	-	-	-
38	S149	<i>Kelio servitutas 202 - teisė naudotis pėsčiųjų taku (tarnaujantis daikts).</i>	347	-	-	-	-	-
	S150	<i>Servitutas 206 - teisė tiesti požemines ir antžemines komunikācijas (tarnaujantis daikts), Servitutas 207 - teisė aptarnauti požemines ir antžemines komunikācijas (tarnaujantis daikts), Servitutas 208 - teisė naudoti ir požemines ir antžemines komunikācijas (tarnaujantis daikts).</i>	2251	-	-	-	-	-
39	S151	<i>Servitutas 206 - teisė tiesti požemines ir antžemines komunikācijas (tarnaujantis daikts), Servitutas 207 - teisė aptarnauti požemines ir antžemines komunikācijas (tarnaujantis daikts), Servitutas 208 - teisė naudoti ir požemines ir antžemines komunikācijas (tarnaujantis daikts).</i>	1245	-	-	-	-	-

PRIEDAS NR.2	Dokumento Nr. 2011/01-08/MDP/07/01-2	Lapas	12
		Lapu	17
		Laida	0

	S152	Kelio servitutas 202 - teisė naudotis pėsčiųjų taku (tarnaujantis daiktas).	159	-	-	-	-	-
40	S153	Servitutas 206 - teisė tiesti požemines ir antžemines komunikacijas (tarnaujantis daiktas), Servitutas 207 - teisė aptarnauti požemines ir antžemines komunikacijas (tarnaujantis daiktas), Servitutas 208 - teisė naudoti ir požemines ir antžemines komunikacijas (tarnaujantis daiktas).	1232	-	-	-	-	-
	S154	Kelio servitutas 202 - teisė naudotis pėsčiųjų taku (tarnaujantis daiktas).	31	-	-	-	-	-
	S155	Kelio servitutas 202 - teisė naudotis pėsčiųjų taku (tarnaujantis daiktas).	7	-	-	-	-	-
	S156	Kelio servitutas 202 - teisė naudotis pėsčiųjų taku (tarnaujantis daiktas).	78	-	-	-	-	-
41	S157	Servitutas 206 - teisė tiesti požemines ir antžemines komunikacijas (tarnaujantis daiktas), Servitutas 207 - teisė aptarnauti požemines ir antžemines komunikacijas (tarnaujantis daiktas), Servitutas 208 - teisė naudoti ir požemines ir antžemines komunikacijas (tarnaujantis daiktas).	3156	-	-	-	-	-
	S158	Kelio servitutas 202 - teisė naudotis pėsčiųjų taku (tarnaujantis daiktas).	237	-	-	-	-	-
	S159	Kelio servitutas 203 - teisė važiuoti transporto priemonėmis (tarnaujantis daiktas).	533	S159.1	6176670.43	524279.83	S159.1-S159.2	18.57
				S159.2	6176660.80	524295.70	S159.2-S159.3	12.71
				S159.3	6176665.54	524307.50	S159.3-S159.4	6.18
				S159.4	6176671.30	524305.26	S159.4-S159.5	3.50
				S159.5	6176672.57	524308.52	S159.5-S159.6	6.14
				S159.6	6176666.84	524310.74	S159.6-S159.7	31.40
				S159.7	6176678.54	524339.88	S159.7-S159.8	5.92
				S159.8	6176684.07	524337.75	S159.8-S159.9	3.50
				S159.9	6176685.36	524341.00	S159.9-S159.10	5.91
				S159.10	6176679.85	524343.13	S159.10-S159.11	28.70
				S159.11	6176690.54	524369.76	S159.11-S159.12	6.68
				S159.12	6176695.49	524365.28	S159.12-S159.13	1.45
				S159.13	6176696.51	524366.31	S159.13-S159.14	2.48
				S159.14	6176696.86	524368.76	S159.14-S159.15	6.65
				S159.15	6176691.93	524373.23	S159.15-S159.16	18.09
				S159.16	6176698.68	524390.02	S159.16-S159.17	4.01
				S159.17	6176696.16	524393.14	S159.17-S159.18	18.75
				S159.18	6176689.17	524375.74	S159.18-S159.19	11.71
				S159.19	6176680.50	524383.61	S159.19-S159.20	3.51
				S159.20	6176677.93	524381.22	S159.20-S159.21	13.30
				S159.21	6176687.78	524372.27	S159.21-S159.22	82.84
				S159.22	6176656.91	524295.40	S159.22-S159.23	15.64
				S159.23	6176664.98	524282.01	S159.23-S159.1	5.87
42	S160	Servitutas 206 - teisė tiesti požemines ir antžemines komunikacijas (tarnaujantis daiktas), Servitutas 207 - teisė aptarnauti požemines ir antžemines komunikacijas (tarnaujantis daiktas), Servitutas 208 - teisė naudoti ir požemines ir antžemines komunikacijas (tarnaujantis daiktas).	53	-	-	-	-	-
	S161	Kelio servitutas 202 - teisė naudotis pėsčiųjų taku (tarnaujantis daiktas).	329	-	-	-	-	-

	S162	Servitutas 206 - teisė tiesti požemines ir antžemines komunikacijos (tarnaujantis daiktas), Servitutas 207 - teisė aptarnauti požemines ir antžemines komunikacijos (tarnaujantis daiktas), Servitutas 208 - teisė naudoti ir požemines ir antžemines komunikacijos (tarnaujantis daiktas).	992	-	-	-	-	-
	S163	Servitutas 206 - teisė tiesti požemines ir antžemines komunikacijos (tarnaujantis daiktas), Servitutas 207 - teisė aptarnauti požemines ir antžemines komunikacijos (tarnaujantis daiktas), Servitutas 208 - teisė naudoti ir požemines ir antžemines komunikacijos (tarnaujantis daiktas).	741	-	-	-	-	-
43	S164	Kelio servitutas 202 - teisė naudotis pėsčiųjų taku (tarnaujantis daiktas).	43	-	-	-	-	-
	S165	Servitutas 206 - teisė tiesti požemines ir antžemines komunikacijos (tarnaujantis daiktas), Servitutas 207 - teisė aptarnauti požemines ir antžemines komunikacijos (tarnaujantis daiktas), Servitutas 208 - teisė naudoti ir požemines ir antžemines komunikacijos (tarnaujantis daiktas).	117	-	-	-	-	-
	S166	Servitutas 206 - teisė tiesti požemines ir antžemines komunikacijos (tarnaujantis daiktas), Servitutas 207 - teisė aptarnauti požemines ir antžemines komunikacijos (tarnaujantis daiktas), Servitutas 208 - teisė naudoti ir požemines ir antžemines komunikacijos (tarnaujantis daiktas).	230	-	-	-	-	-
44	S167	Servitutas 206 - teisė tiesti požemines ir antžemines komunikacijos (tarnaujantis daiktas), Servitutas 207 - teisė aptarnauti požemines ir antžemines komunikacijos (tarnaujantis daiktas), Servitutas 208 - teisė naudoti ir požemines ir antžemines komunikacijos (tarnaujantis daiktas).	1521	-	-	-	-	-
	S168	Kelio servitutas 202 - teisė naudotis pėsčiųjų taku (tarnaujantis daiktas).	13	-	-	-	-	-
	S169	Kelio servitutas 202 - teisė naudotis pėsčiųjų taku (tarnaujantis daiktas).	318	-	-	-	-	-
45	S170	Kelio servitutas 202 - teisė naudotis pėsčiųjų taku (tarnaujantis daiktas).	124	-	-	-	-	-
46	S171	Kelio servitutas 202 - teisė naudotis pėsčiųjų taku (tarnaujantis daiktas).	3	-	-	-	-	-
	S172	Kelio servitutas 202 - teisė naudotis pėsčiųjų taku (tarnaujantis daiktas).	6	-	-	-	-	-
	S173	Kelio servitutas 202 - teisė naudotis pėsčiųjų taku (tarnaujantis daiktas).	8	-	-	-	-	-
	S174	Kelio servitutas 202 - teisė naudotis pėsčiųjų taku (tarnaujantis daiktas).	11	-	-	-	-	-
	S175	Kelio servitutas 202 - teisė naudotis pėsčiųjų taku (tarnaujantis daiktas).	9	-	-	-	-	-
	S176	Kelio servitutas 202 - teisė naudotis pėsčiųjų taku (tarnaujantis daiktas).	11	-	-	-	-	-
	S177	Kelio servitutas 202 - teisė naudotis pėsčiųjų taku (tarnaujantis daiktas).	97	-	-	-	-	-

		<i>taku (tarnaujantis daiktas).</i>						
	S178	Kelio servitutas 202 - teisė naudotis pėsčiųjų taku (tarnaujantis daiktas).	65	-	-	-	-	-
	S179	Servitutas 206 - teisė tiesti požemines ir antžemines komunikacijas (tarnaujantis daiktas), Servitutas 207 - teisė aptarnauti požemines ir antžemines komunikacijas (tarnaujantis daiktas), Servitutas 208 - teisė naudoti ir požemines ir antžemines komunikacijas (tarnaujantis daiktas).	1405	-	-	-	-	-
47	S180	Servitutas 206 - teisė tiesti požemines ir antžemines komunikacijas (tarnaujantis daiktas), Servitutas 207 - teisė aptarnauti požemines ir antžemines komunikacijas (tarnaujantis daiktas), Servitutas 208 - teisė naudoti ir požemines ir antžemines komunikacijas (tarnaujantis daiktas).	47	-	-	-	-	-
	S181	Kelio servitutas 202 - teisė naudotis pėsčiųjų taku (tarnaujantis daiktas).	23	-	-	-	-	-
	S182	Servitutas 206 - teisė tiesti požemines ir antžemines komunikacijas (tarnaujantis daiktas), Servitutas 207 - teisė aptarnauti požemines ir antžemines komunikacijas (tarnaujantis daiktas), Servitutas 208 - teisė naudoti ir požemines ir antžemines komunikacijas (tarnaujantis daiktas).	63	-	-	-	-	-
	S183	Kelio servitutas 202 - teisė naudotis pėsčiųjų taku (tarnaujantis daiktas).	8	-	-	-	-	-
	S184	Kelio servitutas 202 - teisė naudotis pėsčiųjų taku (tarnaujantis daiktas).	27	-	-	-	-	-
	S185	Kelio servitutas 202 - teisė naudotis pėsčiųjų taku (tarnaujantis daiktas).	60	-	-	-	-	-
	S186	Servitutas 206 - teisė tiesti požemines ir antžemines komunikacijas (tarnaujantis daiktas), Servitutas 207 - teisė aptarnauti požemines ir antžemines komunikacijas (tarnaujantis daiktas), Servitutas 208 - teisė naudoti ir požemines ir antžemines komunikacijas (tarnaujantis daiktas).	83	-	-	-	-	-
48	S187	Kelio servitutas 202 - teisė naudotis pėsčiųjų taku (tarnaujantis daiktas).	255	-	-	-	-	-
	S188	Servitutas 206 - teisė tiesti požemines ir antžemines komunikacijas (tarnaujantis daiktas), Servitutas 207 - teisė aptarnauti požemines ir antžemines komunikacijas (tarnaujantis daiktas), Servitutas 208 - teisė naudoti ir požemines ir antžemines komunikacijas (tarnaujantis daiktas).	1523	-	-	-	-	-
	S189	Kelio servitutas 202 - teisė naudotis pėsčiųjų taku (tarnaujantis daiktas).	14	-	-	-	-	-
	S190	Kelio servitutas 203 - teisė važiuoti transporto priemonėmis (tarnaujantis daiktas).	336	S190.1	6176521.27	524320.82	S190.1-S190.2	9.65
S190.2				6176529.04	524315.08	S190.2-S190.3	3.50	
S190.3				6176531.05	524317.95	S190.3-S190.4	13.05	
S190.4				6176520.55	524325.70	S190.4-S190.5	72.36	
S190.5				6176477.23	524267.75	S190.5-S190.6	22.14	
S190.6				6176459.84	524281.44	S190.6-S190.7	1.75	

				S190.7	6176458.79	524280.04	S190.7-S190.8	25.94
				S190.8	6176479.16	524263.99	S190.8-S190.9	1.75
				S190.9	6176480.19	524265.41	S190.9-S190.10	12.71
				S190.10	6176487.62	524275.72	S190.10-S190.1	56.27
49	S191	Kelio servitutas 202 - teisė naudotis pėsčiųjų taku (tarnaujantis daiktas).	31	-	-	-	-	-
	S192	Servitutas 206 - teisė tiesti požemines ir antžemines komunikacijos (tarnaujantis daiktas), Servitutas 207 - teisė aptarnauti požemines ir antžemines komunikacijos (tarnaujantis daiktas), Servitutas 208 - teisė naudoti ir požemines ir antžemines komunikacijos (tarnaujantis daiktas).	2396	-	-	-	-	-
	S193	Kelio servitutas 202 - teisė naudotis pėsčiųjų taku (tarnaujantis daiktas).	21	-	-	-	-	-
	S194	Kelio servitutas 202 - teisė naudotis pėsčiųjų taku (tarnaujantis daiktas).	341	-	-	-	-	-
	S195	Kelio servitutas 203 - teisė važiuoti transporto priemonėmis (tarnaujantis daiktas).	493	S195.1	6176538.88	524219.20	S195.1-S195.2	12.08
				S195.2	6176540.51	524207.22	S195.2-S195.3	5.98
				S195.3	6176536.94	524202.42	S195.3-S195.4	8.66
				S195.4	6176543.86	524197.21	S195.4-S195.5	4.00
				S195.5	6176541.39	524194.06	S195.5-S195.6	10.79
				S195.6	6176532.77	524200.55	S195.6-S195.7	22.69
				S195.7	6176528.59	524222.85	S195.7-S195.8	90.17
				S195.8	6176457.75	524278.64	S195.8-S190.7	1.75
				S190.7	6176458.79	524280.04	S190.7-S190.8	25.94
				S190.8	6176479.16	524263.99	S190.8-S190.9	1.75
				S190.9	6176480.19	524265.41	S190.9-S195.1	73.19
50	S196	Servitutas 206 - teisė tiesti požemines ir antžemines komunikacijos (tarnaujantis daiktas), Servitutas 207 - teisė aptarnauti požemines ir antžemines komunikacijos (tarnaujantis daiktas), Servitutas 208 - teisė naudoti ir požemines ir antžemines komunikacijos (tarnaujantis daiktas).	3048	-	-	-	-	-
	S197	Kelio servitutas 202 - teisė naudotis pėsčiųjų taku (tarnaujantis daiktas).	149	-	-	-	-	-
	S198	Kelio servitutas 203 - teisė važiuoti transporto priemonėmis (tarnaujantis daiktas).	353	S198.1	6176512.16	524186.05	S198.1-S198.2	5.04
				S198.2	6176516.74	524188.16	S198.2-S198.3	11.24
				S198.3	6176506.12	524191.87	S198.3-S198.4	90.77
				S198.4	6176435.54	524248.93	S198.4-S198.5	3.50
				S198.5	6176433.44	524246.13	S198.5-S198.6	91.24
				S198.6	6176504.39	524188.76	S198.6-S198.1	8.23
	S199	Kelio servitutas 202 - teisė naudotis pėsčiųjų taku (tarnaujantis daiktas).	274	-	-	-	-	-
	S200	Kelio servitutas 202 - teisė naudotis pėsčiųjų taku (tarnaujantis daiktas).	7	-	-	-	-	-
51	S201	Servitutas 206 - teisė tiesti požemines ir antžemines komunikacijos (tarnaujantis daiktas), Servitutas 207 - teisė aptarnauti požemines ir antžemines komunikacijos (tarnaujantis daiktas), Servitutas 208 - teisė naudoti ir požemines ir antžemines komunikacijos (tarnaujantis daiktas).	3270	-	-	-	-	-
	S202	Kelio servitutas 202 - teisė naudotis pėsčiųjų taku (tarnaujantis daiktas).	418	-	-	-	-	-

94

	S203	Kelio servitutas 203 - teisė važiuoti transporto priemonėmis (tarnaujantis daiktas).	339	S203.1	6176593.09	524212.74	S203.1-S203.2	4.24
				S203.2	6176593.97	524216.89	S203.2-S203.3	11.25
				S203.3	6176586.19	524225.02	S203.3-S203.4	82.63
				S203.4	6176616.82	524301.77	S203.4-S203.5	2.43
				S203.5	6176614.94	524303.31	S203.5-S203.6	5.13
				S203.6	6176611.99	524299.11	S203.6-S203.7	80.62
				S203.7	6176582.11	524224.23	S203.7-S203.1	15.90
	S204	Kelio servitutas 202 - teisė naudotis pėsčiųjų taku (tarnaujantis daiktas).	4	-	-	-	-	-
	S205	Kelio servitutas 202 - teisė naudotis pėsčiųjų taku (tarnaujantis daiktas).	28	-	-	-	-	-
52	S206	Kelio servitutas 202 - teisė naudotis pėsčiųjų taku (tarnaujantis daiktas).	148	-	-	-	-	-
	S207	Kelio servitutas 203 - teisė važiuoti transporto priemonėmis (tarnaujantis daiktas).	83	S207.1	6176611.20	524198.86	S207.1-S207.2	3.50
				S207.2	6176608.62	524196.49	S207.2-S203.1	22.47
				S203.1	6176593.09	524212.74	S203.1-S203.2	4.24
				S203.2	6176593.97	524216.89	S203.2-S207.1	24.95
	S208	Kelio servitutas 202 - teisė naudotis pėsčiųjų taku (tarnaujantis daiktas).	74	-	-	-	-	-
	S209	Kelio servitutas 202 - teisė naudotis pėsčiųjų taku (tarnaujantis daiktas).	44	-	-	-	-	-
	S210	Kelio servitutas 202 - teisė naudotis pėsčiųjų taku (tarnaujantis daiktas).	57	-	-	-	-	-
	S211	Servitutas 206 - teisė tiesti požemines ir antžemines komunikacijas (tarnaujantis daiktas), Servitutas 207 - teisė aptarnauti požemines ir antžemines komunikacijas (tarnaujantis daiktas), Servitutas 208 - teisė naudoti ir požemines ir antžemines komunikacijas (tarnaujantis daiktas).	1534	-	-	-	-	-
53	S212	Servitutas 206 - teisė tiesti požemines ir antžemines komunikacijas (tarnaujantis daiktas), Servitutas 207 - teisė aptarnauti požemines ir antžemines komunikacijas (tarnaujantis daiktas), Servitutas 208 - teisė naudoti ir požemines ir antžemines komunikacijas (tarnaujantis daiktas).	1275	-	-	-	-	-
	S213	Kelio servitutas 202 - teisė naudotis pėsčiųjų taku (tarnaujantis daiktas).	114	-	-	-	-	-
	S214	Kelio servitutas 202 - teisė naudotis pėsčiųjų taku (tarnaujantis daiktas).	8	-	-	-	-	-
	S215	Kelio servitutas 202 - teisė naudotis pėsčiųjų taku (tarnaujantis daiktas).	18	-	-	-	-	-
	S216	Kelio servitutas 202 - teisė naudotis pėsčiųjų taku (tarnaujantis daiktas).	8	-	-	-	-	-
	S217	Kelio servitutas 202 - teisė naudotis pėsčiųjų taku (tarnaujantis daiktas).	20	-	-	-	-	-

Nuolatinės statybos komisijos

2003m. sausio mėn. 07 d.

Protokolas Nr. 13D-01

Edmundas Kuncas
Nuolatinės statybos komisijos sekretorius



PRIEDAS NR.2	Dokumento Nr. 2011/01-08/MDP/07/01-2	Lapas	17
		Lapų	17
		Laida	0