

7. DETALUSIS PLANAS IR JO SPRENDINIAI

7.1. AIŠKINAMASIS RAŠTAS

Nuolatinės statybos komisijos

2012 m. lapkričio mėn. 5 d.

Protokolas Nr. 120-44

Edmundas Juncionis

Nuolatinės statybos komisijos sekretorė

7.1.1. ĮVADAS

Detaliojo plano organizatorius:

Panevėžio miesto savivaldybės administracijos direktorius, Laisvės a. 20, LT-35200, Panevėžys, tel. (8 45) 50 13 60, faks. (8 45) 50 13 54, el.p. administracija@panevezys.lt.

Detaliojo plano rengėjas:

UAB "Dujų sfera", Draugystės g. 19, LT-51230, Kaunas, tel. (8 37) 75 90 28, faks. (8 37) 45 25 32, el. p. dujusfera@dujusfera.lt.

Detaliojo plano rengimo pagrindas:



Panevėžio miesto savivaldybės administracijos direktoriaus 2009-03-23 įsakymas Nr. A-294 „Dėl leidimo pradėti rengti testinius teritorijų planavimo dokumentus įgyvendinant Panevėžio miesto bendrojo plano sprendinius“.

Detalusis planas rengiamas bendra tvarka. Detaliojo plano rengimo procesą sudaro **4 etapai**:

1. Parengiamasis etapas, kurio metu planavimo organizatorius nustato planavimo tikslus ir uždavinius, parengia ir patvirtina planavimo darbų programą, parengia planavimo sąlygas, vadovaudamasis LR viešųjų pirkimų įstatymo ir poįstatyminių teisės aktų nustatyta tvarka parenka plano rengėją, viešai paskelbiama apie priimtą sprendimą dėl plano rengimo pradžios ir planavimo tikslų.

2. Rengimo etapas:

- Esamos būklės analizės stadija: atliekama teritorijoje galiojančių teritorijų planavimo dokumentų analizė; planuojamų teritorijų užstatymo, inžinerinių tinklų, gatvių, viešųjų erdvių, automobilių stovėjimo aikštelių vertinimas; nustatomos teritorijų plėtros tendencijos, probleminės situacijos.
- Koncepcijos rengimo stadija: parengiami teritorijų planinės struktūros, aptarnaujančių gatvių tinklo, inžinerinės infrastruktūros, želdynų ir viešųjų erdvių konceptualūs sprendiniai; nustatomos teritorijų naudojimo ir apsaugos svarbiausios kryptys ir tvarkymo prioritetai.
- Sprendinių konkretizavimo stadija: parengiami teritorijų planinės struktūros, žemėnaudos, teritorijas aptarnaujančių gatvių, inžinerinių tinklų plėtros sprendiniai su planavimo lygmenį atitinkančiais teritorijų planavimo reglamentais; plano sprendinių projektą sudaro sprendinius atspindintys brėžiniai, aiškinamasis raštas ir procedūrų dokumentai; sprendiniai detalizuojami atskiromis kartalų dalimis.

Planavimo organizatorius: Panevėžio miesto savivaldybės administracijos direktorius						
	Vardas Pavardė	Atestato Nr.	Parašas	Data	Dokumento Nr.	
PV	Romualdas Velykis	23281		2012-04-02	2011/01-19/MDP/07/01	
Arch.	Greta Legaitė			2012-04-02	Mastelis	
					Lapas	1
					Lapų	24
					Laida	0
7.1. AIŠKINAMASIS RAŠTAS		Objektas: Teritorijų prie esamų daugiaaukščių namų ir laisvos valstybinės žemės Panevėžio mieste detalusis planas. Teritorija tarp Projektuotojų, Klaipėdos, Kniaudiškių gatvių				
		UAB "DUJŲ SFERA" Draugystės 19, LT-3031, Kaunas				

- 3. Sprendinių pasekmių vertinimo etapas:** įstatymų ir kitų teisės aktų nustatytais atvejais ir tvarka atliekamas strateginis pasekmių aplinkai vertinimas.
- 4. Baigiamasis etapas:** parengto plano sprendinių viešas svarstymas, derinimas bei tvirtinimas ir registravimas teritorijų planavimo dokumentų registre:
- Planas svarstomas su visuomene bendra tvarka;
 - Planas derinamas Nuolatinėje statybos komisijoje;
 - Planas tikrinamas ir tvirtinamas bendra tvarka. Tikrinimui teikiami plano sprendiniai (grafinė dalis – brėžiniai ir tekstinė dalis – aiškinamasis raštas) ir procedūrų dokumentai;
 - Patvirtintas planas registruojamas teritorijų planavimo dokumentų registre, o dokumento sprendiniai fiksuojami teritorijų planavimo duomenų banke.

Detalusis planas parengtas vadovaujantis šiomis planavimo sąlygomis:

- Panevėžio apskrities viršininko administracijos 2009-06-12 d. raštas Nr. 20-1722-(1.21)-60 „Dėl pritarimo rengti Panevėžio miesto teritorijų planavimo dokumentus“;
- Panevėžio miesto savivaldybės administracijos direktoriaus 2009-03-23 d. įsakymas Nr. A-294 „Dėl leidimo pradėti rengti testinius teritorijų planavimo dokumentus įgyvendinant Panevėžio miesto bendrojo plano sprendinius“;
- Teritorijų planavimo dokumento planavimo darbų programa 2009-06-29 d.;
- Planavimo užduotis 2010-08-17 d.;
- Panevėžio miesto savivaldybės administracijos architektūros ir urbanistikos skyriaus 2010-11-04 d. planavimo sąlygų sąvadas detaliojo plano dokumentui rengti Nr. 29;
- Panevėžio miesto savivaldybės administracijos architektūros ir urbanistikos skyriaus 2009-06-29 d. planavimo sąlygų detaliojo planavimo dokumentui rengti Nr. 33;
- Panevėžio miesto savivaldybės administracijos architektūros ir urbanistikos skyriaus 2010-11-04 d. planavimo sąlygos detaliojo planavimo dokumentui rengti (2009-06-29 d. planavimo sąlygų detaliojo plano dokumentui rengti Nr. 33 pakeitimas) Nr. 29;
- Panevėžio apskrities viršininko administracijos 2009-05-14 d. planavimo sąlygos Nr. 20-1399-(1.21)-110;
- Panevėžio regiono aplinkos apsaugos departamento 2009-05-05 d. planavimo sąlygos Nr. N5-2011;
- Kultūros paveldo departamento Panevėžio teritorinio padalinio 2009-04-29 d. planavimo sąlygos Nr. 12.12.P-180;
- Panevėžio miesto savivaldybės visuomenės sveikatos centro 2009-05-05 planavimo sąlygos Nr. S(7.48)-1548;
- Panevėžio miesto savivaldybės administracijos miesto ūkio skyriaus 2009-05-04 d. planavimo sąlygos Nr. IS-1.8-2650;
- Panevėžio miesto savivaldybės administracijos miesto ūkio skyriaus 2010-10-28 d. planavimo sąlygos Nr. IS-1.8-4639;
- Panevėžio apskrities vyriausiojo policijos komisariato kelių policijos biuro 2009-05-20 d. planavimo sąlygos Nr. 50-9-S-2227;
- Panevėžio apskrities vyriausiojo policijos komisariato kelių policijos biuro 2010-09-15 d. planavimo sąlygos Nr. 50-9-S-3794;
- AB Rytų skirstomųjų tinklų Panevėžio regiono 2009-04-29 d. planavimo sąlygos Nr. 30202-264;
- UAB „Aukštaitijos vandenys“ 2009-04-29 d. planavimo sąlygos Nr. 09-218;
- UAB „Aukštaitijos vandenys“ 2010-10-25 d. planavimo sąlygos Nr. 10-830;
- AB „Lietuvos dujos“ Panevėžio filialo 2009-04-24 d. planavimo sąlygos Nr. 25-48-76;
- UAB „Panevėžio gatvės“ 2009-04-27 d. planavimo sąlygos;
- TEO LT, AB 2009-04-24 d. planavimo sąlygos Nr.03-2-07-3/1724;
- AB „Panevėžio energija“ 2009-05-29 d. planavimo sąlygos Nr. 102-1397-1083;

7.1. AIŠKINAMASIS RAŠTAS	Dokumento Nr. 2011/01-19/MDP/07/01	Lapas	2
		Lapų	24
		Laida	0

23. Kultūros paveldo departamento Panevėžio teritorinio padalinio 2009-05-05 d. planavimo sąlygos Nr. 12.12.P-180 (2012-05-04 d. sąlygų pratęsimas iki 2014-04-29 d.);
24. Panevėžio miesto savivaldybės visuomenės sveikatos centro 2012-05-04 d. Nr. S(7.48)-1502 „Dėl teritorijų planavimo sąlygų galiojimo pratęsimo“;
25. AB LESTO 2012-05-09 d. Nr. 45010-294 „Dėl sąlygų galiojimo pratęsimo“;
26. UAB „Aukštaitijos vandenys“ 2012-05-21 d. Nr. 1.3.1-687 „Dėl sąlygų galiojimo pratęsimo“;
27. AB „Lietuvos dujos“ 2012-05-09 d. planavimo sąlygos Nr. 2012/M126 detaliojo planavimo dokumentui rengti Nr. 25-48-91;
28. AB „Lietuvos dujos“ 2012-05-16 d. planavimo sąlygos Nr. 7-215-957;
29. UAB „Panevėžio gatvės“ 2012-05-03 d. Nr. 3-219 „Dėl sąlygų galiojimo pratęsimo“;
30. TEO LT, AB 2012-04-30 d. planavimo sąlygos Nr.03-2-07-3/1257;
31. AB „Panevėžio energija“ 2012-05-02 d. Nr. 102-2263-873 „Dėl projektavimo sąlygų galiojimo pratęsimo“.

ir remiantis šių normatyvinių dokumentų reikalavimais:

- **LR Teritorijų planavimo įstatymas**, 1995-12-12 d. Nr. I-1120 (Žin., 1995, Nr. 107-2391; 2004, Nr. 21-617, Nr. 152-5532; 2006, Nr. 66-2429, Nr. 82-3256; 2007, Nr. 39-1437; 2008, Nr. 10-337, Nr. 50-1847, Nr. 135-5232; 2009, Nr. 144-6351, Nr. 159-7205; 2010, Nr. 65-3195, Nr. 84-4404; 2011, Nr. 163-7757; 2012, Nr. 63-7757);
- LR AM 2006-10-18 d. įsak. Nr. D1-473 „**Dėl Lietuvos Respublikos Aplinkos ministro 2004m. gegužės 3d. įsakymo Nr.D1-239 „Dėl detaliųjų planų rengimo taisyklių patvirtinimo“ pakeitimo**“ (Žin., 2006, Nr. 114-4364; 2007, Nr. 46-1776; 2008, Nr. 35-1258; 2009, Nr. 145-6462; 2010, Nr. 14-673, Nr. 112-5698; 2012, Nr. 82-4298);
- LR AM 2005-03-17 d. įsak. Nr. D1-151 „**Dėl žemės sklypų pagrindinės tikslinės žemės naudojimo paskirties, būdų ir pobūdžių specifikacijos patvirtinimo**“ (Žin., 2005, Nr. 41-1317; 2006, Nr. 45-1633; 2009, Nr. 147-6608; 2010, Nr. 114-5850; 2011, Nr. 2-64; 2012, Nr. 84-4424);
- LRV 1996-09-18 d. nutarimas Nr. 1079 „**Dėl visuomenės informavimo ir dalyvavimo teritorijų planavimo procese nuostatų patvirtinimo**“ (Žin., 1996, Nr. 90-2099; 1997, Nr. 90-2261; 2004, Nr. 112-4189; 2007, Nr. 33-1190; 2009, Nr. 125-5392; 2010, Nr. 78-4010, Nr. 120-6124; 2011, Nr. 50-2430; 2012, Nr. 84-4397);
- LRV 2004-07-16 d. nutarimas Nr. 920 „**Dėl teritorijų dokumentų sprendinių poveikio vertinimo tvarkos aprašo patvirtinimo**“ (Žin., 2012, Nr. 64-3240);
- **LR Statybos įstatymas** (Žin., 1996, Nr. 32-788; 2001, Nr. 101-3597; 2002, Nr. 73-3093, Nr. 124-5625; 2003, Nr. 104-4649, Nr. 123-5592; 2004, Nr. 73-2545; 2005, Nr. 43-1355, Nr. 142-5175; 2006, Nr. 116-4402; 2007, Nr. 4-161, Nr. 55-2127; 2009, Nr. 117-4993, Nr. 144-6352; 2010, Nr. 84-4401; 2011, Nr. 62-2937, Nr. 72-3476, Nr. 72-3802, Nr. 91-4321, Nr. 146-6845, Nr. 153-7201; 2012, Nr. 63-3170, Nr. 76-3921, Nr. 76-3942);
- **LR Žemės įstatymas** (Žin., 1994, Nr. 34-620; 2004, Nr. 28-868, Nr. 117-4368, Nr. 167-6098; 2005, Nr. 88-3291; 2006, Nr. 42-1504, Nr. 87-3399, Nr. 138-5268, Nr. 141-5392; 2008, Nr. 135-5233; 2009, Nr. 77-3166, Nr. 153-6884; 2010, Nr. 13-623, Nr. 72-3616; 2011, Nr. 49-2368, Nr. 49-2369; 2012, Nr. 76-3943);
- LRV 1992-05-12 d. nutarimas Nr. 343 „**Dėl Specialiųjų žemės ir miško naudojimo sąlygų patvirtinimo**“ (Žin., 1992, Nr. 22-652; 1993, Nr. 71-1334; 1996, Nr. 2-43; 1997, Nr. 38-940; Nr. 30-798; 1999, Nr. 104-29995; 2002, Nr. 70-2887; 2003, Nr. 11-407, Nr. 42-1939, Nr. 105-4709; 2004, Nr. 21-642; 2005, Nr. 35-1140; 2007, Nr. 105-4294; 2008, Nr. 33-1152, Nr. 44-1643; 2010, Nr. 98-5089; 2011, Nr. 71-3389, Nr. 89-4249; 2012, Nr. 61-3063, Nr. 64-3239, Nr. 80-4168, Nr.110-5578);
- **LR Aplinkos apsaugos įstatymas** (Žin., 1992, Nr. 5-75; 1996, Nr. 57-1335; 1997, Nr. 65-1540; 2000, Nr. 39-1093, Nr. 90-2773; 2002, Nr. 2-49; 2003, Nr. 61-2763; 2004, Nr. 36-1179, Nr. 60-2121; 2005, Nr. 47-1558; 2008, Nr. 120-4550; 2010, Nr. 54-2646, Nr. 70-3472; 2011, Nr. 91-4315);
- **LR Planuojamos ūkinės veiklos poveikio aplinkai vertinimo įstatymas** (Žin., 2005, Nr. 84-3105; 2008, Nr. 81-3167; 2010, Nr. 54-2647; 2011, Nr. 77-3720, Nr. 109);
- LR Sveikatos apsaugos ministro 2011-05-13 d. įsak. Nr. V-474 „**Dėl Lietuvos Respublikos planuojamos ūkinės veiklos poveikio aplinkai vertinimo įstatyme nenumatytų poveikio visuomenės sveikatai vertinimo atlikimo atvejų nustatymo ir tvarkos aprašo patvirtinimo ir įgaliojimo suteikimo**“ (Žin., 2011, Nr. 61-2923; 2012, Nr. 71-3682);

7.1. AIŠKINAMASIS RAŠTAS	Dokumento Nr. 2011/01-19/MDP/07/01	Lapas	3
		Lapų	24
		Laida	0

- LR Sveikatos apsaugos ministro 2004-08-19 d. įsak. Nr.V-586 „*Dėl sanitarinių apsaugos zonų ribų nustatymo ir režimo taisyklių patvirtinimo*“ (Žin., 2004, Nr. 134-4878; 2009, Nr. 152-6849; 2011, Nr. 46-2201);
- *LR Geriamojo vandens tiekimo ir nuotekų tvarkymo įstatymas* (Žin., 2010 Nr. 157-7978);
- LR AM 2007-12-21 d. įsak. Nr. D1-694 „*Dėl atskirųjų rekreacinės paskirties želdynų plotų normų ir priklausomųjų želdynų normų (plotų) nustatymo tvarkos aprašo patvirtinimo*“ (Žin., 2007, Nr. 137-5624, 2010, Nr. 149-7655);
- *LR Želdynų įstatymas* (Žin., 2010, Nr. 137-6990);
- LR AM 2010-03-15 d. įsak. Nr. D1-193 „*Dėl želdinių apsaugos, vykdam statybos darbus, taisyklių*“ (Žin., 2010, Nr. 31-1454);
- LRV 1999-03-09 d. nutarimas Nr. 260 „*Dėl naudojamų kitos paskirties valstybinės žemės sklypų pardavimo ir nuomos*“ (Žin., 2004, Nr. 167-6128; 2005, Nr. 101-3736; 2008, Nr. 107-4089, Nr. 119-4511; 2009, Nr. 90-3851; 2011, Nr. 53-2551);
- LR AM 2008-01-31 d. įsak. Nr. D187 „*Dėl Saugotinių medžių ir krūmų kirtimo, persodinimo ar kitokio pašalinimo atveju, šių darbų vykdymo ir leidimų šiems darbams išdavimo, medžių ir krūmų vertės atlyginimo tvarkos aprašo patvirtinimo*“ (Žin., 2008, Nr. 17-611);
- *LR Nekilnojamųjų kultūros vertybių apsaugos įstatymo pakeitimo įstatymas* (Žin., 2004, Nr. 153-5571);
- LR Kultūros ministro 2005-04-29 d. įsak. Nr. ĮV-190 „*Dėl nekilnojamųjų kultūros vertybių pripažinimo saugomomis*“ (a. r.);
- *LR Nekilnojamojo kultūros paveldo apsaugos įstatymas* (Žin., 1995, Nr. 3-37; 2004, Nr. 153-5571; 2007, Nr. 80-3218, Nr. 81-3325, 2008, Nr. 59-2203);
- LR Kultūros ministro 2007-06-04 d. įsak. Nr. ĮV-329 „*Dėl kultūros paveldo tvarkybos reglamento PTR 3.06.01:2007 „Kultūros paveldo tvarkybos darbų projektų rengimo taisyklės“ patvirtinimo*“ (Žin., 2007, Nr. 70-2782, Nr. 104-4259; 2008, Nr. 104-4010; 2011, Nr. 70-3345);
- LRV 2002-10-21 d. nutarimas Nr. 1651 „*Dėl Alytaus, Klaipėdos, Marijampolės, Šiaulių, Tauragės, Telšių, Utenos ir Vilniaus apskričių miškų priskyrimo miškų grupėms*“ (Žin., 2007, Nr. 129-5244; 2009, Nr. 158-7195; 2010, Nr. 23-1072, Nr. 64-3156; 2012, Nr. 57-2854, Nr. 78-4044);
- *LR Kraštovaizdžio politikos krypčių aprašas* (Žin., 2004, Nr. 174-6443);
- *STR 2.02.01:2004 „Gyvenamieji pastatai“* (a.r.)
- *STR 2.02.02:2004 „Visuomeninės paskirties statiniai“* (a.r.)
- *STR 2.03.01:2001 „Statiniai ir teritorijos. Reikalavimai žminių su negalia reikšmėms“* (a.r.)
- *STR 2.01.01(3):1999 „Esminiai statinio reikalavimai. Higiena, sveikata, aplinkos apsauga“* (a.r.)
- *STR 2.01.01(6):2008 „Esminis statinio reikalavimas. Energijos taupymas ir šilumos išsaugojimas“* (a.r.)
- *STR 2.01.04:2004 „Gaisrinė sauga. Pagrindiniai reikalavimai“* (a.r.)
- *STR 2.06.01:1999 „Miestų, miestelių ir kaimų susisiekimo sistemos“* (a.r.)
- *HN 33:2007 „Akustinis triukšmas“* (a.r.)
- *HN 81:2005 „Judriojo radijo ryšio sistemų bazinės stotys“* (a.r.)

Detalusis planas atitinka šių planų sprendinius:

- Panevėžio miesto bendrasis planas (korektūra), patvirtintas 2008-10-30 d. Panevėžio miesto savivaldybės Tarybos sprendimu Nr. 1-25-1;
- Bevariklio transporto trasų, aikštelių, reklamos stendų išdėstymo schema, patvirtinta 2002-06-13 d. Panevėžio miesto Tarybos sprendimu Nr. 32-23;
- Panevėžio miesto šilumos ūkio specialusis planas, patvirtintas 2003-09-25 d. Panevėžio miesto Tarybos sprendimu Nr.1-7-9;
- Nevėžio upės rekreacijos Panevėžio miesto ribose schema (specialusis planas), patvirtintas 2007-03-08 d. Panevėžio miesto Tarybos sprendimu Nr.1-62-1;

7.1. AIŠKINAMASIS RAŠTAS	Dokumento Nr. 2011/01-19/MDP/07/01	Lapas	4
		Lapų	24
		Laida	0

- Didžiųjų prekybos įmonių išdėstymo specialiojo plano keitimas, patvirtintas 2008-12-23 d. Panevėžio miesto Tarybos sprendimu Nr.1-27-5;
- Automobilių stovėjimo aikštelių išdėstymo daugiabučių kiemuose specialusis planas, patvirtintas 2010-03-25 d. Panevėžio miesto Tarybos sprendimu Nr.1-50-31;
- Panevėžio miesto degalinių išdėstymo schemos korektūra, patvirtinta 2005-05-12 d. Panevėžio miesto Tarybos sprendimu Nr. 1-32-24.

7.1.2. PLANAVIMO TIKSLAI IR UŽDAVINIAI.

7.1.2.1. Planavimo tikslai:

Detaliojo plano sprendiniais suformuoti Panevėžio m. industrinės laisvo planavimo statybos daugiaaukščių gyvenamųjų namų teritorijos žemėnauda, suskirstant teritoriją atskirais sklypais tokiu būdu, kad būtų sudarytos prielaidos pilnavertei gyvenamajai aplinkai suformuoti.

7.1.2.2. Planavimo uždaviniai:

1. Suplanuoti žemės sklypus esamiems daugiaaukščiams gyvenamiesiems namams;
2. Suplanuoti žemės sklypus esamoms ugdymo bei gydymo įstaigoms, komerciniams statiniams;
3. Suplanuoti žemės sklypus esamiems lengvųjų automobilių garažams bei galimai daugiaaukščių garažų statybai, nustatyti jų statybos reglamentus;
4. Suplanuoti žemės sklypus galimai naujai statybai ir nustatyti jų naudojimo pobūdį bei statybos reglamentus;
5. Suplanuoti žemės sklypus viešosioms erdvėms (želdynams);
6. Nustatyti teritorijai aptarnauti skirtų gatvių kategorijas, parametrus, raudonąsias linijas, numatyti eismo organizavimo priemones;
7. Numatyti automobilių stovėjimo vietas sklypų bei gatvių raudonųjų linijų ribose;
8. Susisiekimo komunikacijų infrastruktūros sprendinius sieti su planuojamų sklypų susisiekimo sprendiniais;
9. Suplanuoti trūkstamus inžinerinius tinklus.

7.1.3. ESAMOS PADĖTIES APRAŠYMAS

1. Vieta.

Planuojama teritorija yra Panevėžio mieste, tarp Projektuotojų, Klaipėdos, Kniaudiškių gatvių.

Pagal Panevėžio miesto teritorijos bendrąjį planą visa planuojama teritorija patenka į daugiaaukščių statinių gyvenamąją teritoriją.

Nagrinėjamos teritorijos plotas ~11, 4 ha.

2. Savininkai.

Planuojama teritorija yra laisva valstybinio fondo žemė.

3. Teritorijos užstatymas.

Planuojamoje teritorijoje yra šie statiniai:

Eil. Nr.	Statinys	Adresas	Unikalus Nr.	Gyvenamosios patalpos	Negyvenamosios patalpos	Negyvenamųjų patalpų savininkai
1.	Pastatas- Gyvenamasis namas	Projektuotojų g. 27, Panevėžio m.	2799-0007-5011	19	1	Laima Matuliauskienė.
2.	Pastatas- Gyvenamasis namas	Projektuotojų g. 25, Panevėžio m.	2799-0007-4014	20	–	–

7.1. AIŠKINAMASIS RAŠTAS	Dokumento Nr. 2011/01-19/MDP/07/01	Lapas	5
		Lapų	24
		Laida	0

3.	Pastatas-Gyvenamasis namas	Projektuotojų g. 23, Panevėžio m.	2799-0007-3017	36	–	–
4.	Pastatas-Gyvenamasis namas	Projektuotojų g. 21, Panevėžio m.	2799-1006-5014	35	–	–
5.	Pastatas-Gyvenamasis namas	Projektuotojų g. 19, Panevėžio m.	2799-0008-4010	20	–	–
6.	Pastatas-Gyvenamasis namas	Projektuotojų g. 17, Panevėžio m.	2799-0007-2016	20	–	–
7.	Pastatas-Gyvenamasis namas	Projektuotojų g. 15, Panevėžio m.	2799-1006-2017	20	Pastato išorinė siena ir stogo parapeto šiaurinė dalis	Sudaryta nuomos sutartis su UAB „Aukštaitijos reklama“.
8.	Pastatas-Gyvenamasis namas	Projektuotojų g. 13, Panevėžio m.	2798-9006-2017	39	1	Inga Stankevičienė, Osvaldas Stankevičius“; Hipoteka – Panevėžio miesto apylinkės teismo hipotekos skyrius.
9.	Pastatas-Gyvenamasis namas	Projektuotojų g. 11, Panevėžio m.	2798-9006-1012	40	–	–
10.	Pastatas-Gyvenamasis namas	Projektuotojų g. 9, Panevėžio m.	2799-0006-9015	59	–	–
11.	Pastatas-Gyvenamasis namas	Klaipėdos g. 97, Panevėžio m.	2799-3015-5017	20	1	Sudaryta nuomos sutartis su UAB „Reklamos ir leidybos centras“; Hipoteka – Lietuvos valstybinio komercinio banko, AB Panevėžio skyrius.
12.	Pastatas-Gyvenamasis namas	Klaipėdos g. 95, Panevėžio m.	2799-3011-5014	20	–	–
13.	Pastatas-gyvenamasis namas	Klaipėdos g. 93, Panevėžio m.	2799-2002-9017	20	–	–
14.	Pastatas-Gyvenamasis namas	Klaipėdos g. 91, Panevėžio m.	2799-2013-7014	20	–	–
15.	Pastatas-Gyvenamasis namas	Klaipėdos g. 87, Panevėžio m.	2799-0001-9011	20	–	–
	Inžineriniai tinklai-Katodinės saugos įrenginiai	Klaipėdos g. 87, Panevėžio m.	4400-0026-8035	–	Dujų tinklų	AB „Lietuvos dujos“.
16.	Pastatas-Garažas	Klaipėdos g. 87A, Panevėžio m.	2799-0002-0010	–	14	VĮ "Registrų centro" duomenų bazėje apie nuosavybės sąvininką ar valdytoją įrašų nėra.
17.	Pastatas-Gyvenamasis namas	Klaipėdos g. 85, Panevėžio m.	2799-1002-0015	44	–	–
18.	Pastatas-Gyvenamasis namas	Klaipėdos g. 83, Panevėžio m.	2798-9001-7010	18	2	Rimantas Petronis, Jūratė Runkevičienė. Loreta Jonuškienė
19.	Pastatas-Gyvenamasis namas	Kniaudiškių g. 12, Panevėžio m.	2798-9006-8011	20	–	–
20.	Pastatas-Gyvenamasis namas	Kniaudiškių g. 10, Panevėžio m.	2798-9006-7014	43	1	Algirdas Kalvelis.
21.	Pastatas-Gyvenamasis namas	Kniaudiškių g. 8, Panevėžio m.	2798-8004-6010	20	–	–
22.	Pastatas-Gyvenamasis namas	Kniaudiškių g. 14, Panevėžio m.	2798-9006-9010	40	–	–
23.	Pastatas-Gyvenamasis namas	Kniaudiškių g. 26, Panevėžio m.	2798-8005-0010	20	2	Asta Juškienė, Irmantas Juška.
24.	Pastatas-Gyvenamasis namas	Kniaudiškių g. 28, Panevėžio m.	2798-8005-2016	20	2	AB „Lietuvos paštas“. Jonas Muraška; Sudaryta

7.1. AIŠKINAMASIS RAŠTAS**Dokumento Nr. 2011/01-19/MDP/07/01**

Lapas	6
Lapų	24
Laida	0

						nuomos sutartis su UAB „Eurovaistinė“.
25.	Pastatas-Gyvenamasis namas	Kniaudiškių g. 34, Panevėžio m.	2798-9007-4019	36	2	Panevėžio miesto savivaldybė. Valentinas virbalas, Inga Virbalienė.
26.	Pastatas-Gyvenamasis namas	Kniaudiškių g. 36, Panevėžio m.	2798-9007-5016	22	–	–
27.	Pastatas-Gyvenamasis namas	Kniaudiškių g. 38, Panevėžio m.	2798-9007-6013	21	–	–
28.	Pastatas-Gyvenamasis namas	Kniaudiškių g. 24, Panevėžio m.	2798-8004-8014	59	1	Alfonsas Čėčys.
	Inžineriniai tinklai-Katodinės saugos įrenginiai	Kniaudiškių g. 24, Panevėžio m.	4400-0026-8292	–	Dujų tinklą	AB „Lietuvos dujos“.
29.	Pastatas-Gyvenamasis namas	Kniaudiškių g. 22, Panevėžio m.	2798-8004-7017	22	–	–
30.	Pastatas-Gyvenamasis namas	Kniaudiškių g. 20, Panevėžio m.	2798-9007-2013	22	–	–
31.	Pastatas-Gyvenamasis namas	Kniaudiškių g. 16, Panevėžio m.	2798-9007-0019	22	–	–
32.	Pastatas-Gyvenamasis namas	Kniaudiškių g. 18, Panevėžio m.	2798-9007-1016	40	–	–

4. Gretimybės.

Planuojama teritorija šiaurinėje pusėje ribojasi su Klaipėdos g. (kategorija C1), pietinėje pusėje – Kniaudiškių g. (kategorija D), vakarinėje pusėje – Projektuotojų g. (kategorija C2). Centrinėje dalyje planuojama teritorija ribojasi su Panevėžio „Minties“ gimnazijos, adresu Kniaudiškių g. 40, teritorija, kuriai atlikti preliminarūs kadastriniai matavimai, tačiau sklypas nėra įregistruotas. Į šiaurinę planuojamos teritorijos dalį patenka elektros transformatorinės, esančios adresu Projektuotojų g. 9A, sklypas, kuriam taip pat yra atlikti preliminarūs kadastriniai matavimai, tačiau pats sklypas kadastro žemėlapyje nėra įregistruotas.

Sklypai bei pastatai, besiribojantys su planuojama teritorija, įregistruoti VI „Registrų centre“ ir įtraukti į pagrindinį detaliojo plano brėžinį:

Eil. Nr.	Sklypo savininkai	Pastatai (statiniai)	Sklype esančių pastatų savininkai	Sklypo adresas	Sklypo Kadastrinis Nr.	Sklypo paskirtis, būdas, pobūdis
1.	1.Arūnas Boliauskas, 2.Regimantas Urbutis, 3.Janina Urbūtienė, 4.Vaida Juzėnaitė (sudaryta išlaikymo iki gyvos galvos sutartis, rentos mokėtojas-Kazimiera Juzėnienė), 5.Valentas Aukštakojis, 6.Asta Aukštakojienė, 7.Aldona Stašaitienė, 8.Jonas Oksas, 9.Ričardas Želnys (areštas-Panevėžio ap. valstybinė mok. inspekcija), 10.Arūnas Petrikonis (areštas-antstolė Valentina Žydelienė), 11.Alfредas Volunta	Pastatas – Garažas, Kiti statiniai (inžineriniai) – Kiemo statiniai	VI „Registrų centro“ duomenų bazėje apie nuosavybės savininką ar valdytoją įrašų nėra	Projektuotojų g. 27C, Panevėžio m.	2701/0021:102	Kita; Komercinės paskirties objektų teritorijos.
2.	1.Mykolas Denisovas, 2.Vytautas Matulaitis, 3.Ernesta Pugžlienė, 4.Eglė Zubienė, 5.Egidijus Žilaitis, 6.Loreta Šalčiūnienė, 7.Rolandas Šalčiūnas, 8.Ni-	Pastatas – Nebaigtas statyti garažas, Kiti statiniai (inžineriniai) – Kiemo statiniai (automob-	Antanas Mockus; Sudaryta nuomos sutartis: S. Mockienės įmonė	Projektuotojų g. 27A, Panevėžio m.	2701/0021:139	Kita; Komercinės paskirties objektų teritorijos.

7.1. AIŠKINAMASIS RAŠTAS	Dokumento Nr. 2011/01-19/MDP/07/01	Lapas	7
		Lapų	24
		Laida	0

	Jolė Trumpickienė, 9.Janina Meliūnienė, 10.Audrė Meliūnienė, 11.Vidmantas Palskys, 12.Antanas Mockus, 13.Juozas Dumbrys, 14.Bronislavas Žiauga, 15.Marija Verzbickienė, 16.Regina Pauliukonienė, 17.Almantas Rimkus, 18.Zenonas Sadzevičius, 19.Pranciškus Kaukėnas, 20.Algirdas Kisielius, 21.Virginijus Matulaitis, 22.Regina Daukševičienė, 23.Kazimieras Strelčiūnas, 24.Saulius Baltuška, 25.Ona Slėnienė, 26.Loreta Lasienė	bilių stovėjimo aikštelė, kiemo aptvėrimas t1,t2)				
3.	–	Pastatas – Centrinis skirstomasis punktas	AB „Lesto“.	Projektuotojų g. 21B, Panevėžio m.	–	–
4.	Antanas Mockus	Pastatas – Paviljonas, Pastatas – Viešasis tualetas	Antanas Mockus; Sudaryta nuomos sutartis: UAB „Saudas“, D. Sereikos įmonė, UAB „Lupra“	Kniaudiškių g. 42, Panevėžio m.	2701/0021:176	Kita; Komercinės paskirties objektų teritorijos.
5.	1.Ilona Vilbrantaitė Van Der Vaal, 2.Arvydas Adomaitis, 3.Danutė Adomaitienė, 4.UAB „Edrija ir partneriai“ (hipoteka), 5.Aldona Važgauskaitė, 6.Gindrita Puskunigienė, 7.Rolandas Puskunigis (apribojimas disponuoti nekilnojamoju turtu), 8.Justina Vizbarkaitė, 9.Ernesta Čeponienė, 10.Egidijus Čeponis, 11.Rita Meškelytė, 12.Renata Kutėlaitė, 13.Jolanta Vėpškaitė, 14.Rita Rutkauskaitė, 15.Algirdas Ignas Kulikauskas, 16.Loreta Jonuškienė, 17.Egidijus Jonuška, 18.Milda Šimkienė, 19.Petras Šimkus, 20.Daiva Grybaitė, 21.Ilona Šniuolienė, 21.Egidijus Šniuolis, 22.Janina Bukienė, 23.Stanislaiva Teresė Urbaitė, 24.Regina Palumickienė, 25.Rūta Pečiūraitė (apribojimas disponuoti nekilnojamoju daiktu), 26.Diana Morkūnienė, 27.Virginija Šimanskienė, 28.Irena Kietienė, 29.Daiva Petraitienė, 30.Raimondas Petraitis, 31.Henrikas Pancerevas, 32.Natalija Pancerevienė, 33.Inga Makušiniene, 34.Jurgita Simanavičiūtė (įsiskolinimas už įsigytą turtą), 35.Danguolė Juršėnienė, 36.Violeta Merkienė, 37.Algirdas Merkys, 38.Vilma Volotkevičienė, 39.Žydrūnas Volotkevičius (apribojimas dis-	Pastatas – Gyvenamasis namas su komercinėmis patalpomis, Pastatas – Gyvenamas namas, Pastatas – Gyvenamas namas su komercinėmis patalpomis ir parkingu, Kiti statiniai (inžineriniai) – Kieno aikštelė, Kiti statiniai (inžineriniai) – kiemo aikštelė.	1.Ilona Vilbrantaitė Van Der Vaal, 2.UAB „Edrija ir partneriai“, 3.Jolanta Bartkevičienė, 4.Renata Gailiūšienė, 5.Aldona Važgauskaitė, 6. Justina Vizbarkaitė, 9.Ernesta Čeponienė, 10.Egidijus Čeponis, 11.Loreta Grybauskaitė, 12.Nerijus Buklis, 13.Tomas Suveizdis, 14.Sandra Suveizdė, 15.Milda Didžiulienė, 16.Robertas Didžiulis, 17.Gintarė Matulionienė, 18.Tomas Matulionis, 19.Diana Morkūnienė, 20.Daiva Petraitienė, 21.Raimondas Petraitis, 22.Vitalija Drakšienė, 23.Andrius Čepaitis, 24.Vaidas Čepaitis, 25.Tomas Navagruckas, 26.Nerijus Budreika, 27.Saulius Račkauskas, 28.Aurelija Menkeliūnienė, 29.Daiva Kaprakienė, 30.Sigitas Kaprakis, 31.Vilma Volotkevičienė, 32.Žy-	Klaipėdos g. 99A, Panevėžio m.	2701/0021:429	Kita; Gyvenamosios teritorijos; Daugiaaukščių ir aukštybinių gyvenamųjų namų statybos.

7.1. AIŠKINAMASIS RAŠTAS**Dokumento Nr. 2011/01-19/MDP/07/01**

Lapas	8
Lapų	24
Laida	0

<p>ponuoti nekilnojamoju daiktu), 40. Marius Rutkauskas, 41. Dalius Šakarnis (hipoteka, įsiskolinimas už įsigytą turtą), 42. Monika Šimiliūnaitė (hipoteka, įsiskolinimas už įsigytą turtą), 43. Aldona Paurienė, 44. Bronius Paurys, 45. Alfonsas Čėčys, 46. Janina Čėčienė, 47. Valdas Beinoris, 48. Saulius Račkauskas, 49. Asta Balčiūnienė, 50. Alfonsas Balčiūnas, 51. Adrijana Saulytė (apribojimas disponuoti nekilnojamoju daiktu), 52. Juozas Stankūnas, 53. Nijolė Ona Kulvinskienė, 54. Silvija Palskienė, 55. Vaidas Palskys, 56. Kęstutis Kiela (hipoteka, apribojimas disponuoti nekilnojamoju daiktu), 57. Asta Masiliūnaitė (įsiskolinimas už įsigytą turtą), 58. Irena Valkūnienė, 59. Egidijus Mukontas (įsiskolinimas už įsigytą turtą), 60. Algimantas Augustinas Palskys, 61. Marytė Palskienė, 62. Virginija Laurinavičienė, 63. Bronius Laurinavičius, 64. Vida Petkevičienė, 65. Vitalija Pipiraitė (hipoteka), 66. Arvydas Kotinskas (hipoteka), 67. Irena Družienė, 68. Zigmąs Juraška, 69. Deividas Orlovas, 70. Jolanta Bartkevičienė, 71. Audrius Pieškus (hipoteka), 72. Marius Gylys (hipoteka), 73. Dovilė Rimkevičiūtė (apribojimas disponuoti nekilnojamoju daiktu), 74. Darius Bosas (apribojimas disponuoti nekilnojamoju daiktu), 75. Milda Didžiulienė, 76. Robertas Didžiulis (hipoteka), 77. Tomas Navagruckas (hipoteka, apribojimas disponuoti nekilnojamoju daiktu), 78. Tomas Gailius, 79. Vaidas Čepaitis (hipoteka), 80. Jonas Narkevičius, 81. Indrė Narkevičienė, 82. Zigmąs Gelumbauskas, 83. Zita Gelumbauskienė (hipoteka), 84. Andrius Čepaitis (hipoteka), 85. Tilmantas Tamašauskas, (hipoteka, areštas-ans-tolė Valentina Žydėlienė), 86. Gintarė Matulionienė, 87. Tomas Matulionis (hipoteka), 88. Rima Šėdienė, 89. Valdas Šėdys, 90. Tomas Juška (hipoteka, apribojimas disponuoti nekilnojamoju daiktu), 91. Tomas Su-</p>		<p>drūnas Volotkevičius, 33. Marius Rutkauskas, 34. Dalius Šakarnis, 35. Monika Šimiliūnaitė, 36. Audrius Pieškus, 37. Nerijus Balčiūnas, 38. Audrius Rusteika, 39. Alfonsas Čėčys, 40. Janina Čėčienė, 41. Nijolė Ona Kulvinskienė, 42. Arvydas Kotinskas, 43. Rima Šėdienė, 44. Valdas Šėdys, 45. UAB "Arneka", 46. Aušra Žigienė, 47. Danielius Žigas, 48. Diana Žilytė, 49. Virginija Kielienė, 50. Almantas Balčėtis, 51. Gerda Remėnienė, 52. Kristina Jonėlienė, 53. Gitana Hurst, 54. Karlheinz Hurst, 55. Aldas Palskys, 56. Evaldas Subata, 57. Rolandas Gailiūšis, 58. Kęstutis Simonavičius, 59. Marius Rudinskas, 60. Rita Žekaitė, 61. Jūratė Vercinskaitė, 62. Povilas Pauliukas, 63. Raimondas Jovaišas, 64. Albertas Šlėnderis, 65. Tomas Sprainaitis, 66. Erika Šaknytė, 67. Nerijus Kleinauskas, 68. Arvydas Šėikis</p>			
---	--	--	--	--	--

7.1. AIŠKINAMASIS RAŠTAS**Dokumento Nr. 2011/01-19/MDP/07/01**

Lapas	9
Lapų	24
Laida	0

<p>veizdis, 92.Sandra Suveizdienė, 93.Nerijus Gutpetris (apribojimas disponuoti nekilnojamoju daiktu), 94.Renata Minkevičiūtė (apribojimas disponuoti nekilnojamoju daiktu), 95.Žydrūnas Charenka (hipoteka), 96.Mindaugas Tamošiūnas, 97.Alina Tamošiūnienė (hipoteka),98.Nerijus Balčiūnas (įsipareigojimas įkeisti), 99.Darius Vieštautas (įsipareigojimas įkeisti),100.Loreta Grybauskaitė (hipoteka), 101.Nerijus Buklis (hipoteka), 102.Dainius Stankevičius, 103.Aelita Stankevičienė (apribojimas disponuoti nekilnojamoju daiktu), 104.Daiva Kaprakienė, 105.Sigitas Kaprakis, 106.Mindaugas Šimėnas (hipoteka, įsiskolinimas už įsigytą turtą), 107.Jurgita Šaučiūnienė, 108.Audrius Šaučiūnas (hipoteka), 109.Saulius Likša, 110.Svetlana Likšienė (hipoteka), 111.Nerijus Budreika (hipoteka) 112.Aurelija Menkeliūnienė (hipoteka), 113.Rytis Ulevičius (hipoteka, apribojimas disponuoti nekilnojamoju daiktu), 114.Saulius Rinkevičius (hipoteka), 115.Handrika Rotomskienė, 116.Asta Kažukauskienė (įsiskolinimas už įsigytą turtą), 117.Arvydas Šablinskas, 118.Monika Šablinskienė (hipoteka, apribojimas disponuoti nekilnojamoju daiktu), 119.Aušra Žigienė, 120.Danielius Žigas (apribojimas disponuoti nekilnojamoju daiktu), 121.Rūta Jaugienė, 122.Eduardas Bilevičius, 123.Diana Žilytė, 124.Kęstutis Tamošiūnas (įsiskolinimas už įsigytą turtą), 125.Ramunė Venckutė (įsiskolinimas už įsigytą turtą), 126.Virginija Kielienė, 127.Dainius Ivickas (įsiskolinimas už įsigytą turtą), 128.Aldona Anastazija Nikonovienė, 129.Kristina Jonelienė, 130.Gitana Hurst, 131.Karlheinz Hurst, 132.Aldas Palskys, 133.Inga Budnikaitė, 134.Evaldas Subata, 135.UAB "Arneka" (įsiskolinimas už įsigytą turtą), 136.Justina Žukauskaitė, 137.Vilmantas Meškauskas (hipoteka),138.Elona Vitkevičiūtė (hipoteka), 139.Mindaugas Stukas (įsiparei-</p>					
--	--	--	--	--	--

7.1. AIŠKINAMASIS RAŠTAS**Dokumento Nr. 2011/01-19/MDP/07/01**

Lapas	10
Lapų	24
Laida	0

	gojimas įkeisti), 140. Inesa Šventoraitytė, 141. Rolandas Gailiusis, 142. Renata Gailiušienė, 143. Evaldas Mikšionis, 144. Kęstutis Simonavičius (įsiskolinimas už įsigytą turta), 145. Audrius Remenis, 146. Gerda Remenienė, 147. Marius Rudinskas (hipoteka), 148. Jūratė Vercinskaitė (hipoteka, įsipareigojimas įkeisti), 149. Povilas Pauliukas, 150. Raimondas Jovaišas (įsiskolinimas už įsigytą turta), 151. Albertas Šlenderis (hipoteka, įsiskolinimas už įsigytą turta), 152. Tomas Sprainaitis (hipoteka), 153. Erika Šaknytė, 154. Nerijus Kleinauskas, 155. Arvydas Šeikis, 156. Rita Žekaitė, 157. Aurelija Mikniūtė (hipoteka), 158. Mark Whitaker Eckstrand (įsiskolinimas už įsigytą turta), 159. Ieva Kalvelienė, 160. Andrius Kalvelis (hipoteka, iškelta byla susijusi su nekilnojamoju daiktu, Panevėžio m. ap. teismas), 161. Rita Dambrauskaitė (įsiskolinimas už įsigytą turta), 162. Almantas Balčėtis, 163. Vitalija Drakšienė, 164. Audrius Rusteika (hipoteka, įsiskolinimas už įsigytą turta), 165. Nijolė Mocienė, 166. Rimantas Mocius, 167. Banjaminas Tekutis, 168. Silvija Paskačimaitė, 169. Nida Kudokienė, 170. Tomas Sitnikovas, 171. UAB „Raginta“, 172. Valdas Rimkevičius, 173. Nijolė Jankauskienė (hipoteka, įsiskolinimas už įsigytą turta), 174. Rasa Šalkauskienė (hipoteka, įsiskolinimas už įsigytą turta)					
6.	–	Pastatas – Transformatorinė	AB „Lesto“	Projektuotojų g. 9A, Panevėžio m.	–	–
7.	Paulina Navickienė (areštas-anstolė Nadiežda Morozova); Sudaryta pirkimo-pardavimo sutartis: UAB „Elre“	–	–	Projektuotojų g. 9B, Panevėžio m.	2701/0021:480	Kita; Gyvenamosios teritorijos; Daugiaaukščių ir aukštybinių gyvenamųjų namų statybos.
8.	UAB „Swedbank lizingas“	–	–	Klaipėdos g. 87D, Panevėžio m.	2701/0021:370	Kita; Gyvenamosios teritorijos; Daugiaaukščių ir aukštybinių gyvenamųjų namų statybos.
9.	UAB „Aukštaitijos prekyba“	–	–	Klaipėdos g. 87C, Panevėžio m.	2701/0021:472	Kita; Gyvenamosios teritorijos; Daugiaaukš-
7.1. AIŠKINAMASIS RAŠTAS		Dokumento Nr. 2011/01-19/MDP/07/01			Lapas	11
					Lapų	24
					Laida	0

						čių ir aukštybinių gyvenamųjų namų statybos.
10.	Skirmantas Pileckas	–	–	Klaipėdos g. 87B, Panevėžio m.	2701/0021:533	Kita; Gyvenamosios teritorijos; Daugiaaukščių ir aukštybinių gyvenamųjų namų statybos.
11.	Antanas Šablinskas	Pastatas – Garažas	VĮ „Registru centro“ duomenų bazėje apie nuosavybės savininką ar valdytoją įrašų nėra	Klaipėdos g. 87A, Panevėžio m.	2701/0021:152	Kita; Inžinerinės infrastruktūros teritorijos; Susisiekimo ir inžinerinių komunikacijų aptarnavimo objektų statybos.
12.	–	Pastatas – Transformatorinė pastotė	AB „Lesto“	Kniaudiškių g. 14A, Panevėžio m.	–	–
13.	UAB „Neste Lietuva“	Pastatas – Degalinė, Pastatas – Operatorinė, Pastatas – Ūkinis pastatas, Kiti statiniai (inžineriniai) – Kieimo statiniai (kiemo aikštelė, rezervuarai-2vnt., kiemo aptvėrimas)	UAB „Neste Lietuva“, UAB „Varbeta“ (įsiskolinimas už įsigytą turta, įsipareigojimas įkeisti)	Klaipėdos g. 81, Panevėžio m.	2701/0021:431	Kita; Komercinės paskirties objektų teritorijos; Degalinių ir autoservisų statinių statybos.
14.	UAB „Varbeta“ (hipoteka, įsiskolinimas už įsigytą turta)	Kiti statiniai (inžineriniai) – Kieimo statiniai (suskystintų dujų kolonėlė su rezervuaru), Kiti statiniai (inžineriniai) – Kieimo statiniai (kiemo aikštelė), Kiti statiniai (inžineriniai) – Kieimo statiniai (kiemo aptvėrimas)	UAB „Varbeta“ (įsiskolinimas už įsigytą turta, įsipareigojimas įkeisti)	Klaipėdos g. 81B, Panevėžio m.	2701/0021:514	Kita; Komercinės paskirties objektų teritorijos; Degalinių ir autoservisų statinių statybos.
15.	UAB „Runikos“ investicijų centras (hipoteka)	–	–	Klaipėdos g. 81C, Panevėžio m.	2701/0021:515	Kita; Komercinės paskirties objektų teritorijos; Prekybos, paslaugų ir pramogų objektų statybos.
16.	UAB „Baltisches haus“	Kiti statiniai (inžineriniai) – Kieimo aikštelė	UAB „Baltisches haus“	Klaipėdos g. 81A, Panevėžio m.	2701/0021:187	Kita; Inžinerinės infrastruktūros teritorijos; Susisiekimo ir inžinerinių komunikacijų aptarnavimo objektų statybos.
17.	Valstybės nuosavybė valdoma	Pastatas – Garažas	VĮ „Registru centro“	Kniaudiškių g. 8A,	2701/0021:72	Kita; Inžineri-

7.1. AIŠKINAMASIS RAŠTAS	Dokumento Nr. 2011/01-19/MDP/07/01	Lapas	12
		Lapų	24
		Laida	0

	nuomos teise: Garažų statybos ir eksploataavimo bendrija "Gluosnis"	Pastatas – Garažas, Pastatas – Garažas	duomenų bazėje apie nuosavybės savininką ar valdytoją įrašų nėra	Panevėžio m.		nės infrastruktūros teritorijos; Susisiekimo ir inžinerinių komunikacijų aptarnavimo objektų statybos.
18.	Justinas Paliukonis	–	–	Kniaudiškių g. 38C, Panevėžio m.	2701/0021:482	Kita; Komerinės paskirties objektų teritorijos; Prekybos, paslaugų ir pramogų objektų statybos.
19.	Mindaugas Sargūnas (hipoteka, areštas - anstolis Vytautas Mītkus)	–	–	Kniaudiškių g. 38A, Panevėžio m.	2701/0021:110	Kita; Komerinės paskirties objektų teritorijos; Prekybos, paslaugų ir pramogų objektų statybos.
20.	–	Pastatas – Mokykla, Pastatas – Transformatorinė, Kiti statiniai (inžineriniai) – Kiemo statiniai (kiemo aikštelė)	AB „Lesto“, Panevėžio miesto savivaldybė	Kniaudiškių g. 40, Panevėžio m.	–	–

Sklypai, nesiribojantys su planuojama teritorija, bet išsidėstę aplink, įregistruoti VI „Registru centre“ ir įtraukti į pagrindinį detaliojo plano brėžinį:

Eil. Nr.	Sklypo savininkai	Pastatai (statiniai)	Sklype esančių pastatų savininkai	Sklypo adresas	Sklypo Kadastrinis Nr.	Sklypo paskirtis, būdas, pobūdis
1.	1.Vladas Blaževičius, 2.Laimutis Šaulys Bukauskas, 3.Nijolė Anelė Adamonienė, 4.Gintaras Lukošius, 5.Eugenija Čerkesaitė, 6.Juozas Sugintas, 7.Rimgaudas Stašaitis, 8.Bronislavas Antanas Jasponis, 9.Petras Vytautas Narbutas, 10.Kazys Raupelis, 11.Juozas Stakelė, 12.Jonas Gaižutis	Pastatas – Garažas, Pastatas – Garažas, Pastatas – Ūkinis pastatas, Kiti statiniai (inžineriniai) – Kiemo statiniai (tvora, metaliniai vartai)	Garažų statybos ir eksploataavimo bendrija "Ratas"	Kniaudiškių g. 42A, Panevėžio m.	2701/0021:91	Kita; Komerinės paskirties objektų teritorijos.
2.	UAB „Baltisches haus“ (hipoteka)	Pastatas – Parduotuvė, Pastatas – Garažas, Kiti statiniai (inžineriniai) – Kiemo statiniai (kiemo aptvėrimas, kiemo aikštelė, stoginė 311p)	UAB „Baltisches haus“ (hipoteka); Sudaryta nuomos sutartis: UAB „Palink“, UAB „Gintarinė vaistinė“	Kniaudiškių g. 6, Panevėžio m.	2701/0021:172	Kita; Inžinerinės infrastruktūros teritorijos; Susisiekimo ir inžinerinių komunikacijų aptarnavimo objektų statybos.
3.	Raimundas Jasinskas	–	–	Kniaudiškių g. 8B, Panevėžio m.	2701/0021:405	Kita; Inžinerinės infrastruktūros teritorijos.

7.1. AIŠKINAMASIS RAŠTAS	Dokumento Nr. 2011/01-19/MDP/07/01	Lapas	13
		Lapų	24
		Laida	0

5. Inžineriniai tinklai.

Esami ir planuojami inžineriniai tinklai turi būti aptarnaujami ir naudojami vadovaujantis Lietuvos Respublikoje galiojančiais įstatymais, statybos techniniais reglamentais, specialiosiose žemės ir miško naudojimo sąlygose nustatytais apsaugos zonų reikalavimais, kitais aktualiais normatyviniais dokumentais.

1. Elektros tinklai.

Teritorijoje yra nutiesti požeminiai 10kV, 0,4kV įtampos elektros kabelių bei lauko apšvietimo tinklai. Lauko apšvietimo ir elektros kabeliai iki pastatų atvesti nuo esamų elektros transformatorių TP-330, TP-324, TP-341.

2. Ryšiai.

Planuojamoje teritorijoje išvedžiotas požeminių ryšių linijų tinklas.

3. Vandentiekis.

Visoje planuojamoje teritorijoje paklota įvairaus diametro vandentiekio tinklų.

4. Lietaus nuotekų kanalizacija. Drenažas.

Visoje planuojamoje teritorijoje yra išvedžioti įvairaus diametro lietaus nuotekų bei drenažo linijų tinklai.

5. Ūkinių nuotekų kanalizacija.

Visoje planuojamoje teritorijoje paklota įvairaus diametro buitinių nuotekų tinklai.

6. Dujotiekis.

Planuojamoje teritorijoje yra nutiesti žemo ir vidutinio slėgio dujotiekio tinklai.

7. Šilumos tinklai.

Visoje planuojamoje teritorijoje įrengti požeminiai šilumos tinklai. Pagal Panevėžio miesto šilumos ūkio specialųjį planą visa planuojama teritorija patenka į pagrindinę centralizuotą šilumos tiekimo zoną.

6. Teritorijos infrastruktūra.

Planuojama teritorija šiaurinėje pusėje ribojasi su Klaipėdos g. (C1 kategorija), vakarinėje pusėje su Projektuotojų g. (C2 kategorija), pietinėje pusėje su Kniaudiškių g. (D kategorija). Minėtos, aplink teritoriją esančios gatvės – su viešojo transporto maršrutais, E kategorijos dviračių takais.

Teritorijoje įrengti pėsčiųjų takai, privažiavimai prie pastatų, automobilių parkavimo aikštelės. Šalia pėsčiųjų takų bei automobilių parkavimo aikštelių yra išdėstyti lauko apšvietimo stulpai. Teritorijoje įrengtos vaikų žaidimo, krepšinio aikštelės.

Pagal galiojančius įstatymus ir reglamentus – automobilių parkavimo vietų skaičius nepakankamas. Automobilių stovėjimo aikštelių išdėstymo daugiabučių kiemuose specialiuoju planu yra numatyta įrengti atviras automobilių stovėjimo aikšteles planuojamoje teritorijoje. Teritorijoje nepakanka ir vaikų žaidimo aikštelių. Į šias problemines vietas numatoma atsižvelgti rengiant detalųjį planą.

7. Teritorijos želdynai.

Prie pastatų teritorija apželdinta žole. Auga pavieniai medžiai arba jų grupės. Teritorijoje vyrauja lapuočiai medžiai, krūmai.

7.1. AIŠKINAMASIS RAŠTAS	Dokumento Nr. 2011/01-19/MDP/07/01	Lapas	14
		Lapų	24
		Laida	0

8. Kultūros paveldo objektai.

Planuojamoje teritorijoje saugomų kultūros paveldo vertybių nėra.

9. Saugomos teritorijos.

Planuojamoje teritorijoje saugomų teritorijų nėra.

10. „NATURA 2000“.

Planuojama teritorija nesiriboja su Europos Sąjungos saugomų teritorijų tinklu „NATURA 2000“.

7.1.4. KONCEPCIJOS NUSTATYMAS

Koncepciją siūloma nustatyti, remiantis detaliojo planavimo tikslais ir uždaviniais, t.y. detaliojo plano sprendiniais suformuoti Panevėžio mieste industrinės laisvo planavimo statybos daugiaaukščių gyvenamųjų namų teritorijos žemėnauda, suskirstant teritoriją atskirais sklypais tokiu būdu, kad būtų sudarytos prielaidos pilnavertei gyvenamajai aplinkai suformuoti.

7.1.5. SPRENDINIAI

Paskirtis. Sklypų suformavimas.

Detalioju planu planuojamą teritoriją siekiama padalinti į 41 atskirą kitos paskirties žemės sklypą, iš kurių 31 sklypas (plotai 1157...3525 kv.m.) skirtas gyvenamosioms teritorijoms, daugiabučių gyvenamųjų pastatų ir bendrabučių statybai, 4 sklypai skirti bendro naudojimo erdvių, želdynų teritorijoms, 2 sklypai – techninės infrastruktūros teritorijoms, 3 sklypai – techninės infrastruktūros koridoriams, bei 1 sklypas skirtas bendro naudojimo erdvių, želdynų teritorijoms ir techninės infrastruktūros teritorijoms.

- Planuojamų sklypų (**sklypai Nr.2-7, Nr.9-16, Nr.18, Nr.20, Nr.25, Nr.26 ir Nr.28-31**) naudojimo būdas – gyvenamosios teritorijos (G), naudojimo pobūdis – daugiabučių gyvenamųjų pastatų ir bendrabučių statybos teritorijos (G2).
- Planuojamiems sklypams (sklypai Nr.1, Nr.8, Nr.17, Nr.19, Nr.22-23 ir Nr.27) nustatyti du – vyraujantis ir gretutinis – naudojimo būdai ir pobūdžiai:
 - **Sklypas Nr.1** formuojamas esamam ir VI „Registrų centre“ registruotam 5 aukštų daugiabučiui pastatui, kuriame yra 1 patalpa, registruota kaip atskira paslaugų paskirties negyvenamoji patalpa – Kirpykla. Sklypui Nr.1 numatomas vyraujantis naudojimo būdas ir pobūdis (98%) – gyvenamosios teritorijos (G), daugiabučių gyvenamųjų pastatų ir bendrabučių statybos teritorijos (G2), gretutinis naudojimo būdas ir pobūdis (2%) – komercinės paskirties objektų teritorijos (K), prekybos, paslaugų ir pramogų objektų statybos (K1);
 - **Sklypas Nr.8** formuojamas esamam ir VI „Registrų centre“ registruotam 5 aukštų daugiabučiui pastatui, kuriame yra 1 patalpa, registruota kaip atskira paslaugų paskirties negyvenamoji patalpa – Nagų dizaino studija. Sklypui Nr.8 numatomas vyraujantis naudojimo būdas ir pobūdis (97%) – gyvenamosios teritorijos (G), daugiabučių gyvenamųjų pastatų ir bendrabučių statybos teritorijos (G2), gretutinis naudojimo būdas ir pobūdis (3%) – komercinės paskirties objektų teritorijos (K), prekybos, paslaugų ir pramogų objektų statybos (K1);
 - **Sklypas Nr.17** formuojamas esamam ir VI „Registrų centre“ registruotam 5 aukštų daugiabučiui pastatui, kuriame yra 1 patalpa, registruota kaip atskira paslaugų paskirties negyvenamoji patalpa – Kosmetikos salonas, ir 1 patalpa, registruota kaip atskira gydymo paskirties negyvenamoji patalpa – Stomatologinis kabinetas. Sklypui Nr.17 numatomas vyraujantis naudojimo būdas ir pobūdis (92%) – gyvenamosios teritorijos (G), daugiabučių gyvenamųjų pastatų ir bendrabučių

7.1. AIŠKINAMASIS RAŠTAS	Dokumento Nr. 2011/01-19/MDP/07/01	Lapas	15
		Lapų	24
		Laida	0

- statybos teritorijos (G2), gretutinis naudojimo būdas ir pobūdis (8%) – komercinės paskirties objektų teritorijos (K), prekybos, paslaugų ir pramogų objektų statybos (K1);
- **Sklypas Nr.19** formuojamas esamam ir VI „Registrų centre“ registruotam 9 aukštų daugiabučiui pastatui, kuriame yra 1 patalpa, registruota kaip atskira negyvenamosios paskirties negyvenamoji patalpa – Laboratorija. Sklypui Nr.19 numatomas vyraujantis naudojimo būdas ir pobūdis (97%) – gyvenamosios teritorijos (G), daugiabučių gyvenamųjų pastatų ir bendrabučių statybos teritorijos (G2), gretutinis naudojimo būdas ir pobūdis (3%) – komercinės paskirties objektų teritorijos (K), prekybos, paslaugų ir pramogų objektų statybos (K1);
 - **Sklypas Nr.22** formuojamas esamam ir VI „Registrų centre“ registruotam 5 aukštų daugiabučiui pastatui, kuriame yra 2 patalpos, registruotos kaip atskiros paslaugų paskirties negyvenamosios patalpos – Soliariumo studija ir Grožio salonas. Sklypui Nr.22 numatomas vyraujantis naudojimo būdas ir pobūdis (92%) – gyvenamosios teritorijos (G), daugiabučių gyvenamųjų pastatų ir bendrabučių statybos teritorijos (G2), gretutinis naudojimo būdas ir pobūdis (8%) – komercinės paskirties objektų teritorijos (K), prekybos, paslaugų ir pramogų objektų statybos (K1);
 - **Sklypas Nr.23** formuojamas esamam ir VI „Registrų centre“ registruotam 5 aukštų daugiabučiui pastatui, kuriame yra 1 patalpa, registruota kaip atskira administracinės paskirties negyvenamoji patalpa – Ryšių skyrius, ir 1 patalpa, registruota kaip atskira prekybos paskirties negyvenamoji patalpa – Parduotuvė. Sklypui Nr.23 numatomas vyraujantis naudojimo būdas ir pobūdis (88%) – gyvenamosios teritorijos (G), daugiabučių gyvenamųjų pastatų ir bendrabučių statybos teritorijos (G2), gretutinis naudojimo būdas ir pobūdis (12%) – komercinės paskirties objektų teritorijos (K), prekybos, paslaugų ir pramogų objektų statybos (K1);
 - **Sklypas Nr.27** formuojamas esamam ir VI „Registrų centre“ registruotam 5 aukštų daugiabučiui pastatui, kuriame yra 1 patalpa, registruota kaip atskira gydymo paskirties negyvenamoji patalpa – Stomatologinis kabinetas Sklypui Nr.23 numatomas vyraujantis naudojimo būdas ir pobūdis (99%) – gyvenamosios teritorijos (G), daugiabučių gyvenamųjų pastatų ir bendrabučių statybos teritorijos (G2), gretutinis naudojimo būdas ir pobūdis (1%) – komercinės paskirties objektų teritorijos (K), prekybos, paslaugų ir pramogų objektų statybos (K1).
- Planuojamam **sklypui Nr.24** nustatyti trys – vyraujantis ir du gretutiniai – naudojimo būdai ir pobūdžiai. Sklypas Nr.24 formuojamas esamam ir VI „Registrų centre“ registruotam 9 aukštų daugiabučiui pastatui, kuriame yra 1 patalpa, registruota kaip atskira kultūros paskirties negyvenamoji patalpa – Biblioteka, ir 1 patalpa, registruota kaip atskira paslaugų paskirties negyvenamoji patalpa – Foto studija. Sklypui Nr.24 numatomas vyraujantis naudojimo būdas ir pobūdis (89%) – gyvenamosios teritorijos (G), daugiabučių gyvenamųjų pastatų ir bendrabučių statybos teritorijos (G2), gretutinis naudojimo būdas ir pobūdis (9,5%) – visuomeninės paskirties teritorijos (V), mokslo, kultūros, sporto ir gydymo paskirties pastatų ir statinių statybos (V3), gretutinis naudojimo būdas ir pobūdis (1,5%) – komercinės paskirties objektų teritorijos (K), prekybos, paslaugų ir pramogų objektų statybos (K1).
 - Planuojami **sklypas Nr.32** (plotas – 374 kv.m.), **sklypas Nr.33** (plotas – 569 kv.m.), **sklypas Nr.34** (plotas – 6779 kv.m.) ir **sklypas Nr.36** (plotas – 689 kv.m.) bendro naudojimo erdvėms kvartalo gyventojų poilsio ir sporto reikmėms; naudojimo būdas – atskirų želdynų teritorijos (E), naudojimo pobūdis – rekreacinės paskirties želdynai (E1).
 - Planuojamam **sklypui Nr.35** (plotas – 1124 kv.m.) nustatomi du galimi naudojimo būdai ir pobūdžiai – atskirų želdynų teritorijų (E) naudojimo būdas ir rekreacinės paskirties želdynų (E1) naudojimo pobūdis bendro naudojimo erdvėms kvartalo gyventojų poilsio ir sporto reikmėms bei

7.1. AIŠKINAMASIS RAŠTAS	Dokumento Nr. 2011/01-19/MDP/07/01	Lapas	16
		Lapų	24
		Laida	0

inžinerinės infrastruktūros teritorijų (I) naudojimo būdas ir susisiekimo ir inžinerinių komunikacijų aptarnavimo objektų statybos (II) naudojimo pobūdis techninės infrastruktūros teritorijoms.

- Planuojami **sklypas Nr.37** (plotas – 1373 kv.m.) ir **sklypas Nr.38** (plotas – 1466 kv.m.) skirti techninės infrastruktūros koridoriams; naudojimo būdas – inžinerinės infrastruktūros teritorijos (I), naudojimo pobūdis – susisiekimo ir inžinerinių tinklų koridoriams (I2).
- **Sklypas Nr.39** (plotas – 2214 kv.m.) suplanuotas techninės infrastruktūros koridoriams, remiantis teritorijos prie Klaipėdos g. 87A sklypo detaliojo plano (patv. Panevėžio m. sav. administracijos direktoriaus 2003-03-06d. įsak. Nr.A-74) sprendiniais, numatant privažiavimą prie esamų įregistruotų sklypų kad Nr.2701/0021:152, kad Nr.2701/0021:533, kad Nr.2701/0021:152, 2701/0021:472, kad Nr.2701/0021:370; naudojimo būdas – inžinerinės infrastruktūros teritorijos (I), naudojimo pobūdis – susisiekimo ir inžinerinių tinklų koridoriams (I2).
- Planuojami **sklypas Nr.40** (plotas – 1792 kv.m.) ir **sklypas Nr.41** (plotas – 589 kv.m.) techninės infrastruktūros teritorijoms; naudojimo būdas – inžinerinės infrastruktūros teritorijos (I), naudojimo pobūdis – susisiekimo ir inžinerinių komunikacijų aptarnavimo objektų statybos (II).

Bet kurio sklypo sprendiniai ir jų įgyvendinimas neturi ir negali turėti įtakos kitų sklypų įgyvendinimui.

Vadovaujantis LR AM 2007 m. gruodžio 21 d. įsakymu Nr. d1-694 „Dėl atskirų rekreacinės paskirties želdynų plotų normų ir priklausomųjų želdynų normų (plotų) nustatymo tvarkos aprašo patvirtinimo“ želdinių suplanuotuose R sklypuose turi būti: G/G2 – ne mažiau 30% sklypo ploto; I/I1 – ne mažiau 12% sklypo ploto.

Sklypai suformuoti atsižvelgiant į greta esančių įregistruotų žemės sklypų ribas, nepažeidžiant tų sklypų naudotojų ar nuomotojų interesų, gatvių koridorius, raudonąsias linijas, esamų pastatų bei inžinerinių objektų išsidėstymą, bei patvirtintų aktualių teritorijų planavimo dokumentų sprendinius.

Teritorijos užstatymas.

Planuojamoje teritorijoje esamas užstatymas nekeičiamas.

Naujai suformuotuose sklypuose numatytos esamos užstatymo zonos, statybos ribos, nustatomi maksimalūs užstatymo tankio, intensyvumo bei leistino pastatų aukščio rodikliai bei, atsižvelgiant į esamą situaciją, kuo įmanoma daugiau automobilių stovėjimo vietų, vaikų žaidimų aikštelės, pėsčiųjų takai, želdiniai.

Buitinių atliekų konteinerių vietos nurodytos atsižvelgiant į atliekų surinkimo konteinerių aikštelių išdėstymo Panevėžio mieste schema.

Vadovaujantis Statybos techninio reglamento STR 2.02.01:2004 „Gyvenamieji pastatai“ XIII sk. 243 punktu, „vaikų žaidimo aikštelė turi būti tokioje sklypo vietoje, kuri matoma bent iš vieno buto kambario ar iš bendro naudojimo patalpų ir ne arčiau kaip 10m nuo įvažiavimo iš gatvės, buitinių atliekų aikštelės, garažo ir gyvenamojo pastato.

Įvertinus šiuos normatyvinius atstumus, ne visuose planuojamuose gyvenamosios paskirties sklypuose įmanoma numatyti vaikų žaidimų aikštelių. Sklypų, kuriuose įvertinus normatyvinius atstumus nebuvo suprojektuotos vaikų žaidimų aikštelės, savininkams rekomenduojama naudotis rekreacinės paskirties želdynų teritorijų sklypais, miesto parkais.

7.1. AIŠKINAMASIS RAŠTAS	Dokumento Nr. 2011/01-19/MDP/07/01	Lapas	17
		Lapų	24
		Laida	0

Vadovaujantis Statybos techninio reglamento STR 2.06.01:1999 „Miestų, miestelių ir kaimų susisiekimo sistemos“ VI sk., minimalus gyvenamųjų namų atstumas nuo antžeminių garažų ir atvirų automobilių stovėjimo aikštelių:

- kai mašinų skaičius yra 10 ir mažiau, turi būti 10m;
- kai mašinų skaičius yra 11-50, turi būti 15m.

Įvertinus probleminę situaciją, dėl automobilių stovėjimo vietų poreikio, atsižvelgiant į normatyvinius atstumus nuo automobilių stovėjimo vietų iki gyvenamosios paskirties pastatų, sklypuose neįmanoma numatyti reikiamo automobilių stovėjimo vietų skaičiaus.

Automobilių stovėjimo aikštelių vietos parinktos atsižvelgiant į automobilių stovėjimo aikštelių išdėstymo daugiabučių kiemuose specialiajame plane numatytų automobilių stovėjimo aikštelių vietas ir dydžius.

Siūloma automobilius parkuoti gatvių koridoriuose, viešose automobilių stovėjimo aikštelėse bei automobilių stovėjimo aikštelėje, suplanuotoje sklype Nr.35, kurioje numatoma 25 automobilių stovėjimo vietos.

Teritorijos infrastruktūra.

Planuojama teritorija šiaurinėje pusėje ribojasi su Klaipėdos g. – C1 (plotis tarp raudonųjų linijų 20-40m), vakarinėje pusėje su Projektuotojų g. – C2 (plotis tarp raudonųjų linijų 20-40m), pietinėje pusėje su Kniaudiškių g. – D (plotis tarp raudonųjų linijų 15-20m). Šioms gatvėms nustatomos atitinkamos raudonosios linijos pagal STR 2.06.01:1999 „Miestų, miestelių ir kaimų susisiekimo sistemos“. Įvažiavimai numatomi į gyvenamosios bei inžinerinės infrastruktūros planuojamus sklypus iš šių gatvių esamais privažiavimais.

Formuojamuose žemės sklypuose nustatomi servitutai, suteikiantys teisę važiuoti transporto priemonėmis bei naudotis pėsčiųjų takais (naudotojas – visuomenė) ir teisę tiesti bei aptarnauti požemines ir antžemines inžinerines komunikacijas.

Esami bendro naudojimo pravažiavimai (ribotų teritorijų – kiemų keliai) pagal LR Kelių įstatymą nuosavybės teise priklauso savivaldybei, todėl formuojamuose sklypuose išskiriami šių teritorijų plotai. Bendro naudojimo pravažiavimų priežiūra, taisyimas ir saugaus eismo organizavimas yra savarankiškos savivaldybių funkcijos. Šių teritorijų tvarkymas gali būti sprendžiamas atskiru susitarimu tarp daugiabučių gyvenamųjų namų bendrijų (ar kitų asmenų) ir Panevėžio miesto savivaldybės.

Inžineriniai tinklai.

Esami inžineriniai tinklai turi būti aptarnaujami ir naudojami vadovaujantis Lietuvos Respublikoje galiojančiais įstatymais, statybos techniniais reglamentais, specialiosiose žemės ir miško naudojimo sąlygose nustatytais apsaugos zonų reikalavimais, kitais aktualiais normatyviniais dokumentais.

Nauji inžineriniai tinklai planuojamoje teritorijoje nenumatomi.

Esamiems inžineriniams tinklams, pagal specialiąsias žemės ir miško naudojimo sąlygas, detaliau planu nustatytos šios apsaugos zonos:

- o *I. Ryšių linijų AZ* – po 2m abipus požeminio kabelio trasos arba orinės linijos kraštinių laidų;
- o *VI. Elektros linijų AZ* – po 1m abipus aukštos ir žemos įtampos požeminių elektros kabelių linijų ir po 2m abipus žemos įtampos orinės elektros linijos kraštinių laidų, 10m nuo transformatorių pastočių išorinių sienų;
- o *IX. Dujotiekių AZ* – po 2m abipus vamzdynp ašies;

7.1. AIŠKINAMASIS RAŠTAS	Dokumento Nr. 2011/01-19/MDP/07/01	Lapas	18
		Lapų	24
		Laida	0

- XLVIII. Šilumos ir karšto vandens tiekimo tinklų AZ – po 5m nuo kanalo (vamzdyno) kraštų, kameros išorinės sienos;
- XLIX. Vandentiekio, lietaus ir fekalinės kanalizacijos tinklų ir įrenginių AZ – po 5m nuo vamzdynų ašies.

Detalusis planas atitinka Panevėžio miesto teritorijos bendrojo plano sprendinius.

Visa kas nepatenka į planuojamos teritorijos ribas – laikyti projektiniu pasiūlymu.

7.1.6. APLINKOS APSAUGOS DALIS

Vietovė.

Planuojamas teritorija yra Panevėžio mieste, tarp Projektuotojų, Klaipėdos, Kniaudiškių gatvių.

Nagrinėjamos teritorijos plotas apie 11, 4 ha.

Planuojamoje teritorijoje saugomų gyvūnų ar augalų rūšių ir/ar natūralių buveinių, kitų saugotinių gamtinių vertybių nėra.

Žemės sklypų ribos bei sklypų plotai nustatomi pagal detaliojo plano sprendinius; nustatomos žemės naudojimo sąlygos ir veiklos apribojimai inžinerinių tinklų apsaugos zonoje.

Planuojama veikla nenumatoma gatvių apsaugos zonose. Planavimo eigoje įvertintos kelių bei inžinerinių tinklų apsaugos zonos.

Planuojama ūkinė veikla.

Planuojamos veiklos pavadinimas: gyvenamosios, inžinerinės infrastruktūros bei atskirųjų želdinių paskirties sklypų formavimas prie esamų daugiabučių gyvenamųjų pastatų.

Investicijos bus numatomos techninio projekto eigoje.

Numatomos technologijos ir pajėgumai. Numatomi techniniais projektais.

Infrastruktūros objektų bei inžinerinių tinklų statybai bus naudojamos statybinės medžiagos, sertifikuotos SPSC ar Europos Sąjungos valstybių atitinkamų sertifikavimo institucijų. Pavojingų (sprogstamų, degių, dirginančių, kenksmingų, toksiškų, kancerogeninių, esdinančių, infekcinių, teratogeninių, mutageninių, radioaktyviųjų ir kt.) medžiagų naudojimas ir saugojimas nenumatomas.

Terminai: 2010-2012 metai. Eiliškumas: 2010-2012 m. bus atliekamas teritorijos detalusis planas. Nuo 2012 m., priklausomai nuo investicijų vykdomi objektų techniniai ir darbo projektai, atliekami statybos darbai ir objektai įvedami į eksploataciją. Bendras planuojamos ūkinės veiklos laikas neribotas, atskirų įrengimų eksploatacija priklausys nuo jų techninių charakteristikų.

Galimo poveikio šaltiniai.

Atliekos

Objektų eksploatacijos metu atliekos surenkamos vietos komunalinių tarnybų bei išvežamos į sąvartyną. Ūkinės nuotekos bus surenkamos ir nukreipiamos į miesto ūkinių nuotekų tinklus.

Pavojingos medžiagos

Planuojamoje ūkinėje veikloje nenumatomas pavojingų medžiagų naudojimas ir saugojimas.

Planuojamoje ūkinėje veikloje nenumatomas radioaktyviųjų medžiagų naudojimas ir saugojimas.

Kiti faktoriai

Planuojama ūkinė veikla nesukels didelio triukšmo, vibracijos, šviesos, šilumos, jonizuojančiosios ir nejonizuojančiosios spinduliuotės.

Automobilių keliamas triukšmas gyvenamosiose patalpose neviršys HN 33:2011 „Triukšmo ribiniai dydžiai gyvenamuosiuose ir visuomeninės paskirties pastatuose bei jų aplinkoje“ reglamentuotų leistinų normų.

Papildomą teigiamą įtaką apsaugai nuo triukšmo turės esami bei numatomi apsauginiai želdynai planuojamuose sklypuose.

7.1. AIŠKINAMASIS RAŠTAS	Dokumento Nr. 2011/01-19/MDP/07/01	Lapas	19
		Lapų	24
		Laida	0

Planuojamoje teritorijoje nenumatoma jokia ūkinė veikla galinti turėti neigiamą poveikį gyvenamajai ar rekreacinei aplinkai bei gyventojų sveikatai.

Vanduo

Planuojamoje teritorijoje susidariusios buitinės ir lietaus nuotekos išleidžiamos į esamus buitinių ir lietaus nuotekų kanalizacijos tinklus.

Aplinkos oras

Kadangi planuojamoje teritorijoje atvestas centralizuotas šildymas, tai į aplinką teršalų nebus išmetama. Remiantis tuo, kad dujų nutekėjimai į atmosferą gali būti tik avarijos atveju, galima teigti, kad dujotiekis poveikio atmosferai nedarys. Oro kokybei nežymią įtaką gali turėti važiuojantis transportas.

Dirvožemis

Tose atkarpose, kur numatomos stovėjimo aikštelės, nuimamas humusingas dirvožemio sluoksnis ir laikinai sandėliuojamas teritorijos pakraštyje. Baigiant statybos darbus, dirvožemis paskleidžiamas apželdinamoje teritorijoje, išlyginamas ir užsėjamas žole, apsauginiais želdiniais, perteklius išvežamas bei panaudojamas kitų teritorijų rektivavimui. Augalinio sluoksnio storis – 25 cm. Numatomas dalinis sklypų apželdinimas, daugiabučių gyvenamųjų pastatų ir bendrabučių statybos sklypuose - 30%, susisiekimo ir inžinerinių komunikacijų aptarnavimo objektų statybos sklypuose – 12 % (sprendžiama techniniais projektais).

Triukšmas

Apsaugos nuo triukšmo charakteristikos ir priemonės nustatomos vadovaujantis STR 2.01.01(5):1999 „Esminiai statinio reikalavimai. Apsauga nuo triukšmo“.

7.17. SPRENDINIŲ PASEKMIŲ POVEIKIO APLINKAI VERTINIMAS

Parengto detaliojo plano sprendinių pasekmių poveikio vertinimas atliktas teritorijos vystymo darnos ir (ar) planuojamos veiklos srities; poveikis ekonominei aplinkai; poveikis socialinei aplinkai; gamtinei aplinkai ir kraštovaizdžiui; aplinkosauginiais (triukšmo, aplinkos teršimo); eismo saugumo; kultūros paveldo išsaugojimo požiūriais:

Teritorijos vystymo darnos ir planuojamos veiklos srities požiūriu.

1. Kokių rezultatų tikimasi įgyvendinus sprendinius?

Planuojamą teritoriją sudaro apie 11,4 ha valstybinės žemės, joje suformuoti 41 atskiri kitos paskirties žemės sklypai, iš kurių 31 sklypas skirtas gyvenamosioms teritorijoms, daugiabučių gyvenamųjų pastatų ir bendrabučių statybai, 4 sklypai skirti bendro naudojimo erdvių, želdynų teritorijoms, 2 sklypai – techninės infrastruktūros teritorijoms, 3 sklypai – techninės infrastruktūros koridoriams, bei 1 sklypas skirtas bendro naudojimo erdvių, želdynų teritorijoms ir techninės infrastruktūros teritorijoms. Planuojamoje teritorijoje yra centralizuoti vandentiekio, buitinių ir lietaus nuotekų, šilumos, dujotiekio, ryšių tinklai bei elektros perdavimo linijos. Detaliojo planavimo tikslas yra suformuoti Panevėžio mieste industrinės laisvo planavimo statybos daugiaaukščių gyvenamųjų namų teritorijos žemėnaudą, suskirstant teritoriją atskirais sklypais tokiu būdu, kad būtų sudarytos prielaidos pilnavertei gyvenamajai aplinkai suformuoti. Įgyvendinus detaliojo plano sprendinius bus sudarytos sąlygos būsto namų renovacijai ir modernizavimui, naujų darbo vietų kūrimui.

2. Kaip bus veikiama planuojamos teritorijos (planuojamos srities) plėtra?

Teigiamai. Teritorija bus sutvarkyta, įrengta infrastruktūra, bus racionaliai išnaudojamas planuojamos teritorijos potencialas.

3. Koks poveikio efektas (teigiamas ar neigiamas, ilgalaikis ar trumpalaikis) prognozuojamas?

Įgyvendinus detaliojo plano sprendinius, laukiamas ilgalaikis teigiamas efektas.

4. Koks galimas tiesioginis ir netiesioginis konkretaus sprendinio poveikis?

Galimas teigiamas visų sprendinių poveikis.

7.1. AIŠKINAMASIS RAŠTAS	Dokumento Nr. 2011/01-19/MDP/07/01	Lapas	20
		Lapų	24
		Laida	0

5. Kuri veiklos sritis ar sritys patirs teigiamą konkretaus sprendinio įgyvendinimo poveikį (pasekmes)?
Socialinė sritis. Bus sukurta kokybiška gyvenamoji aplinka, suplanuoti rekreacinės paskirties sklypai, kuriuose gali būti įrengtos ekstensyvios rekreacijos zonos, kuriose gali būti įrengti suolai, treniruokliai, poilsio zonos, vaikų žaidimų aikštelės. Detaliajame plane numatyti sprendiniai nenumato veiklos sričiai neigiamo poveikio. Visais požiūriais šių projektinių sprendinių įgyvendinimas suteikia teigiamą poveikį (pasekmes).
6. Kuri veiklos sritis ar sritys patirs neigiamą konkretaus sprendinio įgyvendinimo poveikį (pasekmes)?
Neigiamo poveikio nepatirs nė viena sritis.

Gamtinės aplinkos ir kraštovaizdžio požiūriu.

1. Kaip sprendinių įgyvendinimas paveiks planuojamos teritorijos oro kokybę?
Planuojami žemės sklypai apie esamus daugiabučius gyvenamuosius pastatus, todėl sprendiniai pavojaus aplinkai nekelti, kenksmingų teršalų, didelio triukšmo, dulkių tokia veikla nesukelia. Taip pat nebus žymaus oro teršimo, nes pastatai bus apšildomi centralizuotu šildymu. Sklypuose numatoma veikla neturės žymaus poveikio supančiai aplinkai. Planuojamų sklypų gretimybėse nėra stambių pramonės objektų, kurių sanitarinė zona darytų įtaką detaliojo plano sprendiniams.
2. Kaip sprendinių įgyvendinimas paveiks planuojamos teritorijos paviršinių ir požeminių vandenu kokybę?
Planuojamoje teritorijoje yra nutiesi lietaus nuotekų tinklai, todėl įtakos paviršinių ir požeminių vandenu taršai nenumatomas.
3. Kaip sprendinių įgyvendinimas paveiks dirvožemio išteklius ir žemės ūkio naudmenas?
Planuojama veikla dirvožemio ištekliams tiesioginės įtakos neturės.
4. Kaip sprendinių įgyvendinimas paveiks ekosistemas ir biologinę įvairovę?
Sprendinių įgyvendinimas ekosistemoms bei biologinei įvairovei poveikio neturės.
5. Kaip sprendinių įgyvendinimas paveiks saugomas gamtos vertybes?
Planuojamoje teritorijoje saugomų gamtos vertybių nėra. Sprendiniai poveikio neturės.
6. Kaip sprendinių įgyvendinimas paveiks gamtinę rekreacinę aplinką?
Sprendiniai leis vystyti kvartalo rekreacinę zoną, suaktyvinti jos panaudojimą.
7. Kaip sprendinių įgyvendinimas paveiks kraštovaizdžio ekologinę pusiausvyrą?
Sprendinių įgyvendinimas įtakos kraštovaizdžio ekologiškai pusiausvyrai neturės.
8. Kaip sprendinių įgyvendinimas paveiks kraštovaizdžio estetinę kokybę?
Sprendinių įgyvendinimas leis sukurti naują aplinkos kokybę formuojant sklypus, jų apželdinimą, ugdant šeiminingišką požiūrį į supančią aplinką.
9. Kaip sprendinių įgyvendinimas paveiks kultūros paveldo objektus?
Kultūros paveldo objektų nagrinėjamoje teritorijoje nėra, kitiems poveikio nebus.

Ekonominės aplinkos požiūriu.

1. Kaip sprendinių įgyvendinimas paveiks atskirų apskričių (regionų), savivaldybių ar vietovių ekonominę plėtrą; padidins ar sumažins regionų skirtumus?
Žymesnio poveikio atskirų apskričių (regionų), savivaldybių ar vietovių ekonominei plėtrai neplanuojama. Nagrinėjama teritorija yra palyginti maža, kad turėtų įtaką regioninei plėtrai.
2. Kaip sprendinių įgyvendinimas paveiks bendruosius pramonės, žemės ūkio ir kitų ūkio sektorių struktūros pokyčius, jiems skirtų teritorijų (naudmenų) fondą?
Įtakos neturės. Planuojamos investicijos į būsto renovaciją ir infrastruktūros objektų vystymą suaktyvins lokalią darbo rinką. Žemės ūkiui sprendiniai poveikio neturės.
3. Koki poveikį sprendinių įgyvendinimas gali turėti teritorijos gamtinių išteklių fondui ir jo racionaliam naudojimui?
Sprendinių įgyvendinimas žymesnio poveikio teritorijos gamtinių išteklių fondui ir jo racionaliam naudojimui neturės. Žaliavos bus atvežamos. Sprendinių įgyvendinimas poveikio teritorijos gamtinių išteklių fondui neturės.

7.1. AIŠKINAMASIS RAŠTAS	Dokumento Nr. 2011/01-19/MDP/07/01	Lapas	21
		Lapų	24
		Laida	0

4. Kaip sprendinių įgyvendinimas paveiks bendrąsias investicijų ir verslo sąlygas?
Sprendinių įgyvendinimas teigiamai paveiks bendrąsias investicijų ir verslo sąlygas.
5. Kaip sprendinių įgyvendinimas paveiks gamybos sąnaudų pokyčius?
Įtakos neturės. Sprendinių įgyvendinimas gamybos sąnaudų pokyčiams įtakos neturės.
6. Kaip sprendinių įgyvendinimas paveiks gamybos pajėgumų panaudojimą?
Įtakos neturės. Esamų gamybos pajėgumų nėra, todėl sprendinių įgyvendinimas poveikio neturės.
7. Kaip sprendinių įgyvendinimas paveiks įmonių konkurencingumą vidaus ir (ar) užsienio rinkose?
Įmonių konkurencingumui sprendinių įgyvendinimas įtakos neturės, nes planuojamoje teritorijoje nenumatomas gamybos vystymas.

Socialinės aplinkos požiūriu.

1. Kaip sprendinių įgyvendinimas paveiks atskirų regionų ar rajonų bendrąją socialinę būklę?
Įtakos neturės.
2. Kaip sprendinių įgyvendinimas paveiks gyventojų užimtumą?
Teigiamai paveiks gyventojų užimtumą, nes planuojamoje teritorijoje esamų statinių rekonstrukcijai ar inžinerinės infrastruktūros statybai bus sukurtos naujos darbo vietos.
3. Kaip sprendinių įgyvendinimas paveiks vietos savivaldos ir (ar) vietos bendruomenės raidą?
Projektinių sprendinių įgyvendinimas vietos savivaldos ir bendruomenės raidai įtakos neturės.
4. Kaip sprendinių įgyvendinimas paveiks švietimą, kultūrą ir sveikatos apsaugą?
Švietimui sprendiniai įtakos neturės. Bus sukurtos prielaidos bendruomenės kultūrinei ir poilsio veiklai plėtoti.
5. Kaip sprendinių įgyvendinimas paveiks atskiras socialines grupes (socialiai pažeidžiamus asmenis, jaunimą, jaunas šeimas, vaikus, pagyvenusius ir kitus asmenis)?
Visoms miesto bendruomenės socialinėms grupėms bus sukuriamos prielaidos pagerinti gyvenimo kokybę, didinti užimtumą.
6. Kaip sprendinių įgyvendinimas gali paveikti žmones ir jų sveikatą?
Sklypų suformavimas prie esamų daugiabučių gyvenamųjų namų teigiamai paveiks žmonių sveikatą, bus numatytos automobilių stovėjimo aikštelės išlaikant minimalius atstumus iki gyvenamųjų pastatų, taip pat numatytos želdynių teritorijos, planuojamos poilsio zonos.

Aplinkosauginiu (triukšmo, aplinkos teršimo) požiūriu.

Planuojamoje teritorijoje oro kokybei įtakos gali turėti automobilių išmetamosios dujos, taip pat trumpalaikį triukšmą gali sukelti pravažiuojantis transportas.

Eismo saugumo požiūriu.

Planuojamoje teritorijoje jau egzistuoja susisiekimo sistema. Šio detaliojo plano sprendiniais bus nustatomos gatvių raudonosios linijos, suplanuoti privažiavimai prie formuojamų žemės sklypų. Siūloma gatves, pravažiavimus prapėsti pagal normatyvus, asfaltuoti, įrengti pėsčiųjų takus.

Kultūros paveldo išsaugojimo požiūriu.

Planuojamoje teritorijoje nėra registruotų kultūros vertybių todėl nenumatomas neigiamas poveikis kultūros paveldo objektams.

Priešgaisrinio požiūriu.

Rengiant pastatų rekonstrukcijos projektus, jie turi atitikti galiojančius normatyvinius dokumentus. Detaliojo plano sprendiniai neigiamo poveikio priešgaisrinio aspektu neturės.

7.1. AIŠKINAMASIS RAŠTAS	Dokumento Nr. 2011/01-19/MDP/07/01	Lapas	22
		Lapų	24
		Laida	0

Teritorijų planavimo dokumentų sprendinių poveikio vertinimo lentelė

1.	<u>Teritorijų planavimo dokumento organizatorius</u> Panevėžio miesto savivaldybės administracijos direktorius, Laisvės a. 20, LT-35200, Panevėžys, tel. 8-45-501360, faks. 8-45-501354, el.p. s.karcinskas@panevezys.lt.		
2.	<u>Teritorijų planavimo dokumento rengėjas</u> UAB "Dujų sfera", Draugystės g. 19, Kaunas, LT-51230, tel. 8-37-759028, 8-37-452532, el. p. dujusfera@dujusfera.lt.		
3.	<u>Teritorijų planavimo dokumento pavadinimas</u> Teritorijų prie esamų daugiaaukščių namų ir laisvos valstybinės žemės Panevėžio mieste detalusis planas. Teritorija tarp Projektuotojų, Klaipėdos, Kniaudiškių gatvių.		
4.	<u>Ryšys su planuojamai teritorijai galiojančiais teritorijų planavimo dokumentais</u> <ul style="list-style-type: none"> • Panevėžio miesto bendrasis planas (korektūra), patvirtintas 2008-10-30 d. Panevėžio miesto savivaldybės Tarybos sprendimu Nr. 1-25-1; • Bevariklio transporto trasų, aikštelių, reklamos stendų išdėstymo schema, patvirtinta 2002-06-13 d. Panevėžio miesto Tarybos sprendimu Nr. 32-23; • Panevėžio miesto šilumos ūkio specialusis planas, patvirtintas 2003-09-25 d. Panevėžio miesto Tarybos sprendimu Nr.1-7-9; • Nevėžio upės rekreacijos Panevėžio miesto ribose schema (specialusis planas), patvirtintas 2007-03-08 d. Panevėžio miesto Tarybos sprendimu Nr.1-62-1; • Didžiųjų prekybos įmonių išdėstymo specialiojo plano keitimas, patvirtintas 2008-12-23 d. Panevėžio miesto Tarybos sprendimu Nr.1-27-5; • Automobilių stovėjimo aikštelių išdėstymo daugiabučių kiemuose specialusis planas, patvirtintas 2010-03-25 d. Panevėžio miesto Tarybos sprendimu Nr.1-50-31; • Panevėžio miesto degalinių išdėstymo schemas korektūra, patvirtinta 2005-05-12 d. Panevėžio miesto Tarybos sprendimu Nr. 1-32-24. 		
5.	<u>Ryšys su patvirtintais ilgalaikiais ar vidutinės trukmės strateginio planavimo dokumentais</u> <ul style="list-style-type: none"> • Panevėžio miesto plėtros 2004-2013 metų strateginis planas (Panevėžio miesto savivaldybės Tarybos 2003-12-18 sprendimas Nr.1-11-1); • Panevėžio regiono plėtros 2007-2013 metų strateginis planas (Panevėžio miesto savivaldybės Tarybos 2008-06-10 sprendimas Nr.R2-5). 		
6.	<u>Status quo situacija</u> Neįgyvendinant detaliojo plano sprendinių, nebūtų suformuoti žemės sklypai prie esamų gyvenamųjų namų bei kitų teritorijų, esančių planuojamame kvartale, nebūtų teigiamo ilgalaikio poveikio teritorijos vystymo darnai, socialinei aplinkai.		
7.	<u>Tikslai, kurių siekiama įgyvendinant teritorijų planavimo sprendinius:</u> Detaliojo plano sprendiniais suformuoti Panevėžio miesto industrinės laisvo planavimo statybos daugiaaukščių gyvenamųjų namų teritorijos žemėnaudą, suskirstant teritoriją atskirais sklypais tokiu būdu, kad būtų sudarytos prielaidos pilnavertei gyvenamajai aplinkai suformuoti.		
8.	<u>Galimo sprendinių poveikio vertinimas (pateikiamas apibendrintas poveikio aprašymas ir įvertinimas):</u> Teigiamas ilgalaikis poveikis teritorijos vystymo darnai, bus suformuoti ir juridškai įforminti sklypai, nustatyti tvarkymo, naudojimo ir apsaugos reglamentai, numatyti reikalingi servitutai.		
	Vertinimo aspektai	Teigiamas (trumpalaikis, ilgalaikis) poveikis	Neigiamas (trumpalaikis, ilgalaikis) poveikis
9.	<u>Sprendinio poveikis:</u>		
	Teritorijos vystymo darnos ir (ar) planuojamos veiklos srities požiūriu	Teigiamas ilgalaikis poveikis	
	Ekonominės aplinkos požiūriu	Teigiamas ilgalaikis poveikis	
	Socialinės aplinkos požiūriu	Teigiamas ilgalaikis poveikis	
	Gamtinės aplinkos ir kraštovaizdžio požiūriu	Teigiamas ilgalaikis poveikis	
	Aplinkosauginiu (triukšmo, aplinkos teršimo) požiūriu	Teigiamas ilgalaikis poveikis	

7.1. AIŠKINAMASIS RAŠTAS	Dokumento Nr. 2011/01-19/MDP/07/01	Lapas	23
		Lapų	24
		Laida	0

	Eismo saugumo požiūriu	Teigiamas ilgalaikis poveikis	
	Kultūros paveldo išsaugojimo požiūriu	Teigiamas ilgalaikis poveikis	
	Priešgaisrinio požiūriu	Teigiamas ilgalaikis poveikis	
10.	<u>Siūlomos alternatyvos poveikis:</u>		
	Teritorijos vystymo darnos ir (ar) planuojamos veiklos srities požiūriu		
	Ekonominės aplinkos požiūriu		
	Socialinės aplinkos požiūriu		
	Gamtinės aplinkos ir kraštovaizdžio požiūriu		
	Aplinkosauginiu (triukšmo, aplinkos teršimo) požiūriu		
	Eismo saugumo požiūriu		
	Kultūros paveldo išsaugojimo požiūriu		
	Priešgaisrinio požiūriu		

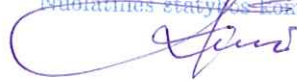
Nuolatinės statybos komisijos

2012 m. lapkričio mėn. 5 d.

Protokolas Nr. 120-14

Edmundas Juncionis


Nuolatinės statybos komisijos sekretorė


7.1. AIŠKINAMASIS RAŠTAS**Dokumento Nr. 2011/01-19/MDP/07/01**

Lapas	24
Lapų	24
Laida	0

DETALIOJO PLANO TERITORIJOS TVARKYMO REŽIMO PAGRINDINIŲ SPRENDINIŲ APRAŠOMOJI LENTELĖ

Sklypo Nr.	Sklypo kampų žymėjimas plane		Sklypo plotas, kv.m.	Konkretus teritorijos naudojimo tipas	Galimi žemės sklypo naudojimo būdai/pobūdžiai	Statinio aukštis		Užstatymo tankumas	Užstatymo intensyvumas	Užstatymo tipas	Privalomieji reikalavimai	Statinų aukštų skaičius (nuo-iki)	Statinų paskirtys	Kiti	
	X	Y				Nuo žemės paviršiaus, m	Altitudė, m								Iki karнизo, m
1	6177014.10	520569.72	1680	GM	G/G2 (98%), K/K1 (2%)	20	72.80	0.21	0.82	-	Servitutai	1-5	Gyve-	Papildomi reikalavimai („Specialiosios žemės ir miško naudojimo sąlygos“, patv. LRV 1992-05-12 d. nutarimu Nr.343)	
2	6177020.11	520524.70											VI – Elektros linijų apsaugos namo zonos (133m ²); IX – Dujo- (visų tikiųjų apsaugos zonos (79m ²); XLVIII – Šilumos ir karšto vandens tiekimo tinklų apsaugos zonos (288m ²); XLIX – Vandentiekio, lietaus ir fekalinės kanalizacijos tinklų ir inžinerinių apsaugos zonos (275m ²).		
3	6177026.95	520510.73													
4	6176995.29	520506.46													
5	6176986.88	520566.50													

Planavimo organizatorius: Panevėžio miesto savivaldybės administracijos direktorius			
Vardas Pavardė	Atestato Nr.	Parašas	Data
PV Romualdas Velykis	23281		2012-04-02
Arch. Greta Legaitė			2012-04-02
			Lapas 1
			Lapų 16
			Laida 0
Objektas: Teritorijų prie esamų daugiaaukščių namų ir laisvos valstybinės žemės Panevėžio mieste detalusis planas. Teritorija tarp Projektuotojų, Klaipėdos, Kniaudiškių gatvių			
PRIEDAS NR.1			
UAB "DUJŲ SFERA" Draugystės 19, LT-3031, Kaunas			

Nuolatinės statybos korozijos
2012 m. lapkričio mėn. 5 d.
Protokolas Nr. 420-44
Eilminis statybos korozijos sektorių
Nuolatinės statybos korozijos sektorių





17	6176973.98	520483.43								komunikacijos (tarnaujantis daiktas), 1643m ² . S17 – Kelio servitutas 202 - teisė naudotis pėsčiųjų taku (tarnaujantis daiktas), 134m ² . S18 – Kelio servitutas 202 - teisė naudotis pėsčiųjų taku (tarnaujantis daiktas), 9m ² . S19 – Kelio servitutas 203 - teisė važiuoti transporto priemonėmis (tarnaujantis daiktas), 222m ² .	saugos zonos (360m ²); XLIX – Vandentiekio, lietaus ir fekalinės kanalizacijos tinklų ir įrenginių apsaugos zonos (1306m ²).			
5	16	6176980.46	520432.90	1168	GM	G/G2	20	72.79	20	0.30	1.17	–	1-5	Gyvenamoji – Ryšių linijų apsaugos zonoje; VI – Elektros linijų apsaugos zonos (73m ²); IX – Dujotiekių apsaugos zonos (110m ²); XLVIII – Šilumos ir karšto vandens tiekimo tinklų apsaugos zonos (137m ²); XLIX – Vandentiekio, lietaus ir fekalinės kanalizacijos tinklų ir įrenginių apsaugos zonos (543m ²).
17	6176973.98	520483.43												
19	6176997.11	520486.54												
20	6177002.59	520435.34												
6	19	6176997.11	520486.54	1165	GM	G/G2	20	72.29	20	0.29	1.16	–	1-5	Gyvenamoji – Ryšių linijų apsaugos zonoje; VI – Elektros linijų apsaugos zonos (64m ²); IX – Dujotiekių apsaugos zonos (115m ²); XLIX – Vandentiekio, lietaus ir fekalinės kanalizacijos tinklų ir įrenginių apsaugos zonos (518m ²).
20	6177002.59	520435.34												
21	6177025.35	520437.86												
22	6177020.97	520475.20												
23	6177018.41	520489.40												

PRIEDAS NR.1

Dokumento Nr. 2011/01-19/MDP/07/01-1

Lapas 3

Lapų 16

Laida 0

36	6177047.73	520605.40								teisė tiesti požemines ir antžemines ko-munikacijas (tarnaujantis daiktas); Servitutas 207 - teisė aptarnauti požemines ir antžemines komunikacijas (tarnaujantis daiktas), Servitutas 208 - teisė naudoti ir požemines ir antžemines komunikacijas (tarnaujantis daiktas), 923 m ² .									lio, lietaus ir fekalinės kanalizacijos tinklų ir įrenginių apsaugos zonos (1727m ²).
10	39	6177091.02	520592.44	3100	GM	G/G2	20	72.90	20	0.22	0.99	-							1-5 Gyvenamoji - I - Ryšių linijų apsaugos zonos (44m ²); VI - Elektros linijų apsaugos zonos (648m ²); IX - Dujotiekių apsaugos zonos (168m ²); XLVIII - Šilumos ir karšto vandens tiekimo tinklų apsaugos zonos (53m ²); XLIX - Vandentiekio, lietaus ir fekalinės kanalizacijos tinklų ir įrenginių apsaugos zonos (1120m ²).
40	6177095.31	520561.08																	
41	6177094.22	520560.94																	
42	6177098.74	520527.53																	
43	6177129.39	520531.94																	
44	6177127.45	520545.72																	
45	6177143.13	520547.93																	
46	6177145.07	520534.20																	
47	6177149.83	520534.88																	
48	6177144.28	520574.13																	
49	6177140.72	520599.34																	
11	50	6177155.39	520601.38	1760	GM	G/G2	20	73.19	20	0.23	0.87	-							1-5 Gyvenamoji - I - Ryšių linijų apsaugos zonos (220m ²); VI - Elektros linijų apsaugos zonos (93m ²); IX - Dujotiekių apsaugos zonos (174m ²); XLVIII - Šilumos ir karšto vandens tiekimo tinklų apsaugos zonos (380m ²); XLIX - Vandentiekio, lietaus ir fekalinės kanalizacijos tinklų ir įrenginių apsaugos zonos (1064m ²).
51	6177159.11	520576.08																	
52	6177175.28	520578.21																	
53	6177185.59	520579.34																	
54	6177207.78	520582.03																	
55	6177201.84	520617.76																	
56	6177180.60	520615.23																	
57	6177170.24	520614.00																	
58	6177153.89	520611.60																	
12	55	6177201.84	520617.76	2030	GM	G/G2	20	73.36	20	0.23	0.88	-							1-5 Gyvenamoji - I - Ryšių linijų apsaugos zonos (258m ²); VI - Elektros linijų apsaugos zonos (82m ²); IX - Dujotiekių apsaugos zonos (1064m ²).
56	6177180.60	520615.23																	
57	6177170.24	520614.00																	
58	6177153.89	520611.60																	

PRIEDAS NR.1

Dokumento Nr. 2011/01-19/MDP/07/01-1

Lapas

5

Lapy

16

Laida

0

15	6177158.56	520731.29	2027	GM	G/G2	20	73.90	20	0.17	0.79	–	S68 – Kelio servitutas 203 - teisė važiuoti transporto priemonėmis (tarnaujantis daiktas), 234m ² . S69 – Servitutas 206 - teisė tiesti požemines ir antžemines komunikacijas (tarnaujantis daiktas). Servitutas 207 - teisė aptarnauti požemines ir antžemines komunikacijas (tarnaujantis daiktas). Servitutas 208 - teisė naudoti ir požemines ir antžemines komunikacijas (tarnaujantis daiktas). 1191m ² . S70 – Kelio servitutas 202 - teisė naudotis pėsčiųjų taku (tarnaujantis daiktas), 155m ² .	1-5	Gyve- namojinis (168m ²); VI – Elektros linijų apsaugos zonos (178m ²); IX – Dujotiekių apsaugos zonos (195m ²); XLVIII – Šilumos ir karšto vandens tiekimo tinklų apsaugos zonos (579m ²); XLIX – Vandentiekio, lietaus ir fekalinės kanalizacijos tinklų ir inžinerinių apsaugos zonos (843m ²).	I – Ryšių linijų apsaugos zonomojinis (167m ²); VI – Elektros linijų apsaugos zonos (258m ²); IX – Dujotiekių apsaugos zonos (419m ²); XLVIII – Šilumos ir karšto vandens tiekimo tinklų apsaugos zonos (368m ²); XLIX – Vandentiekio, lietaus ir fekalinės kanalizacijos tinklų ir inžinerinių apsaugos zonos (940m ²).
16	6177100.17	520762.89	2739	GM	G/G2	36	73.97	36	0.15	1.12	–	S71 – Servitutas 206 - teisė tiesti požemines ir antžemines komunikacijas (tarnaujantis daiktas); Servitutas 207 - teisė aptarnauti požemines ir antžemines komunikacijas (tarnaujantis daiktas). Servitutas 208 - teisė naudoti ir požemines ir antžemines komunikacijas (tarnaujantis daiktas), 810m ² . S67 – Kelio servitutas 202 - teisė naudotis pėsčiųjų taku (tarnaujantis daiktas), 18m ² . S72 – Kelio servitutas 203 - teisė važiuoti transporto priemonėmis (tarnaujantis daiktas), 387m ² . S73 – Kelio servitutas 202 - teisė naudotis pėsčiųjų taku (tarnaujantis daiktas), 178m ² . S74 – Servitutas 206 - teisė tiesti požemines ir antžemines komunikacijas (tarnaujantis daiktas); Servitutas 207 - teisė aptarnauti požemines ir antžemines komunikacijas (tarnaujantis daiktas). Servitutas 208 - teisė naudoti ir požemines ir antžemines komunikacijas (tarnaujantis daiktas), 635m ² . SI65 – Kelio servitutas 202 - teisė naudotis pėsčiųjų taku (tarnaujantis daiktas), 18m ² .	1-9	Gyve- namojinis (167m ²); VI – Elektros linijų apsaugos zonos (258m ²); IX – Dujotiekių apsaugos zonos (419m ²); XLVIII – Šilumos ir karšto vandens tiekimo tinklų apsaugos zonos (368m ²); XLIX – Vandentiekio, lietaus ir fekalinės kanalizacijos tinklų ir inžinerinių apsaugos zonos (940m ²).	I – Ryšių linijų apsaugos zonomojinis (183m ²); VI – Elektros linijų apsaugos zonos (294m ²); IX – Dujotiekių apsaugos zonos (320m ²); XLVIII – Šilumos ir karšto vandens tiekimo tinklų apsaugos zonos (412m ²); XLIX – Vandentiekio, lietaus ir fe-
17	6177136.59	520832.41	2078	GM	G/G2	20	73.69	20	0.15	0.72	–	S75 – Servitutas 206 - teisė tiesti požemines ir antžemines komunikacijas (tarnaujantis daiktas). Servitutas 207 - teisė aptarnauti požemines ir antžemines komunikacijas (tarnaujantis daiktas). Servitutas 208 - teisė naudoti ir požemines ir antžemines komunikacijas (tarnaujantis daiktas), 781m ² . S76 – Kelio servitutas 202 - teisė naudotis pėsčiųjų taku (tarnaujantis daiktas), 105m ² . S77 – Servitutas 206 - teisė tiesti požemines ir antžemines komunikacijas (tarnaujantis daiktas); Servitutas 207 - teisė aptarnauti požemines ir antžemines komunikacijas (tarnaujantis daiktas)	1-5	Gyve- namojinis (183m ²); VI – Elektros linijų apsaugos zonos (294m ²); IX – Dujotiekių apsaugos zonos (320m ²); XLVIII – Šilumos ir karšto vandens tiekimo tinklų apsaugos zonos (412m ²); XLIX – Vandentiekio, lietaus ir fe-	I – Ryšių linijų apsaugos zonomojinis (183m ²); VI – Elektros linijų apsaugos zonos (294m ²); IX – Dujotiekių apsaugos zonos (320m ²); XLVIII – Šilumos ir karšto vandens tiekimo tinklų apsaugos zonos (412m ²); XLIX – Vandentiekio, lietaus ir fe-

PRIEDAS NR.1**Dokumento Nr. 2011/01-19/MDP/07/01-1**

Lapas

7

Lapų

16

Laida

0

18	89	6177073.43	520808.85	2076	GM	G/G2	20	73.51	20	0.16	0.76	–	daiktas), Servitutas 208 - teisė naudoti ir požemines ir antžemines komunikacijas (tarnaujantis daiktas), 593m ² .	kalinės kanalizacijos tinklų ir įrenginių apsaugos zonos (908m ²).
	90	6177108.12	520854.26										S78 – Servitutas 206 - teisė tiesti požemines ir antžemines komunikacijas (tarnaujantis daiktas), Servitutas 207 - teisė aptarnauti požemines ir antžemines komunikacijas (tarnaujantis daiktas), Servitutas 208 - teisė naudoti ir požemines ir antžemines komunikacijas (tarnaujantis daiktas), 807m ² . S79 – Kelio servitutas 202 - teisė naudotis pėsčiųjų taku (tarnaujantis daiktas), 109m ² . S80 – Servitutas 206 - teisė tiesti požemines ir antžemines komunikacijas (tarnaujantis daiktas); Servitutas 207 - teisė aptarnauti požemines ir antžemines komunikacijas (tarnaujantis daiktas), Servitutas 208 - teisė naudoti ir požemines ir antžemines komunikacijas (tarnaujantis daiktas), 477m ² . S81 – Kelio servitutas 202 - teisė naudotis pėsčiųjų taku (tarnaujantis daiktas), 7m ² .	I – Ryšių linijų apsaugos zono- namojimos (178m ²); VI – Elektros linijų apsaugos zonos (190m ²); IX – Dujotiekių ap- saugos zonos (323m ²); XLVIII – Šilumos ir karšto vandens tiekimo tinklų ap- saugos zonos (398m ²); XLIX – Vandentiekio, lietaus ir fe- kalinės kanalizacijos tinklų ir įrenginių apsaugos zonos (677m ²).
	93	6177079.40	520876.29											
	94	6177044.50	520830.94											
	95	6177062.64	520817.09											
	99	6177013.81	520883.42											
19	93	6177079.40	520876.29	2517	GM	G/G2	36	90.25	36	0.16	1.22	–	S82 – Servitutas 206 - teisė tiesti požemines ir antžemines ko- munikacijas (tarnaujantis daiktas); Servitutas 207 - teisė aptar- nauti požemines ir antžemines komunikacijas (tarnaujantis daik- tas), Servitutas 208 - teisė naudoti ir požemines ir antžemines komunikacijas (tarnaujantis daiktas), 1319m ² . S83 – Kelio ser- vitutas 203 - teisė važiuoti transporto priemonėmis (tarnaujantis daiktas), 409m ² . S84 – Kelio servitutas 202 - teisė naudotis pės- čiųjų taku (tarnaujantis daiktas), 19m ² . S85 – Kelio servitutas 202 - teisė naudotis pėsčiųjų taku (tarnaujantis daiktas), 218m ² . S86 – Kelio servitutas 202 - teisė naudotis pėsčiųjų taku (tar- naujantis daiktas), 70m ² . S87 – Servitutas 206 - teisė tiesti pože- mines ir antžemines komunikacijas (tarnaujantis daiktas); Servi- tutas 207 - teisė aptarnauti požemines ir antžemines komunika- cijas (tarnaujantis daiktas), Servitutas 208 - teisė naudoti ir po- žemines ir antžemines komunikacijas (tarnaujantis daiktas), 418m ² .	I – Ryšių linijų apsaugos zo- nos (158m ²); VI – Elektros linijų apsaugos zonos (228m ²); IX – Dujotiekių ap- saugos zonos (419m ²); XLVIII – Šilumos ir karšto vandens tiekimo tinklų ap- saugos zonos (346m ²); XLIX – Vandentiekio, lietaus ir fe- kalinės kanalizacijos tinklų ir įrenginių apsaugos zonos (1261m ²).
	94	6177044.50	520830.94			(98%), K/K1								
	96	6177033.17	520839.59			(2%)								
	97	6177019.95	520837.78											
	98	6177016.37	520863.94											
	99	6177013.81	520883.42											
	100	6177034.26	520886.11											
	101	6177034.01	520888.00											
	102	6177059.55	520891.52											
	104	6176966.33	520855.89											
20	97	6177019.95	520837.78	2225	GM	G/G2	20	73.28	20	0.16	0.70	–	S88 – Kelio servitutas 202 - teisė naudotis pėsčiųjų taku (tar- naujantis daiktas), 223m ² . S89 – Servitutas 206 - teisė tiesti po- žemines ir antžemines komunikacijas (tarnaujantis daiktas); Servitutas 207 - teisė aptarnauti požemines ir antžemines komu- nikacijas (tarnaujantis daiktas), Servitutas 208 - teisė naudoti ir	I – Ryšių linijų apsaugos zo- namojimos (78m ²); VI – Elektros li- nijų apsaugos zonos (283m ²); IX – Dujotiekių apsaugos zo- nos (290m ²); XLVIII – Šilu- nos (290m ²); XLVIII – Šilu- nos (290m ²); XLVIII – Šilu- nos (290m ²); XLVIII – Šilu- nos (290m ²); XLVIII – Šilu- nos (290m ²).
	98	6177016.37	520863.94											
	99	6177013.81	520883.42											
	103	6176974.23	520878.22											
	104	6176966.33	520855.89											

PRIEDAS NR.1

Dokumento Nr. 2011/01-19/MDP/07/01-1

Lapas

8

Lapų

16

Laida

0

141	6177036.94	520745.75								antžemines komunikacijos (tarnaujantis daiktas); Servitutas 207 - teisė aptarnauti požemines ir antžemines komunikacijas (tarnaujantis daiktas), Servitutas 208 - teisė naudoti ir požemines ir antžemines komunikacijas (tarnaujantis daiktas), 1269m ² .								XLVIII – Šilumos ir karšto vandens tiekimo tinklų apsaugos zonos (85m ²); XLIX – Vandentiekio, lietaus ir fekalinės kanalizacijos tinklų ir įrenginių apsaugos zonos (859m ²).	
30	1126177027.53	520789.57	1157	GM	G/G2	20 72.88	20 0.27	1.24	–	SI27 – Servitutas 206 - teisė tiesti požemines ir antžemines komunikacijas (tarnaujantis daiktas); Servitutas 207 - teisė aptarnauti požemines ir antžemines komunikacijas (tarnaujantis daiktas), Servitutas 208 - teisė naudoti ir požemines ir antžemines komunikacijas (tarnaujantis daiktas), 393m ² . SI28 – Kelio servitutas 202 - teisė naudotis pėsčiųjų taku (tarnaujantis daiktas), 39m ² . SI29 – Kelio servitutas 202 - teisė naudotis pėsčiųjų taku (tarnaujantis daiktas), 105m ² . SI30 – Kelio servitutas 203 - teisė važiuoti transporto priemonėmis (tarnaujantis daiktas), 149m ² . SI31 – Servitutas 206 - teisė tiesti požemines ir antžemines komunikacijas (tarnaujantis daiktas); Servitutas 207 - teisė aptarnauti požemines ir antžemines komunikacijas (tarnaujantis daiktas), Servitutas 208 - teisė naudoti ir požemines ir antžemines komunikacijas (tarnaujantis daiktas), 28m ² . SI32 – Kelio servitutas 202 - teisė naudotis pėsčiųjų taku (tarnaujantis daiktas), 24m ² . SI33 – Servitutas 206 - teisė tiesti požemines ir antžemines komunikacijas (tarnaujantis daiktas); Servitutas 207 - teisė aptarnauti požemines ir antžemines komunikacijas (tarnaujantis daiktas), Servitutas 208 - teisė naudoti ir požemines ir antžemines komunikacijas (tarnaujantis daiktas), 213m ² . SI34 – Kelio servitutas 202 - teisė naudotis pėsčiųjų taku (tarnaujantis daiktas), 7m ² .	1-5	Gyvenamoji (visų tipų)	XLVIII – Šilumos ir karšto vandens tiekimo tinklų apsaugos zonos (303m ²); XLIX – Vandentiekio, lietaus ir fekalinės kanalizacijos tinklų ir įrenginių apsaugos zonos (410m ²).						
31	88 6177086.26	520797.13	3315	GM	G/G2	20 73.07	20 0.20	0.82	–	SI35 – Kelio servitutas 202 - teisė naudotis pėsčiųjų taku (tarnaujantis daiktas), 266m ² . SI36 – Servitutas 206 - teisė tiesti požemines ir antžemines komunikacijas (tarnaujantis daiktas); Servitutas 207 - teisė aptarnauti požemines ir antžemines komunikacijas (tarnaujantis daiktas), Servitutas 208 - teisė naudoti ir požemines ir antžemines komunikacijas (tarnaujantis daiktas), 1031m ² . SI37 – Servitutas 206 - teisė tiesti požemines ir antžemines komunikacijas (tarnaujantis daiktas); Servitutas 207 - teisė	1-5	Gyvenamoji (visų tipų)	XLVIII – Šilumos ir karšto vandens tiekimo tinklų apsaugos zonos (256m ²); XLIX – Vandentiekio, lietaus ir fekalinės kanalizacijos tinklų ir įrenginių apsaugos zonos (794m ²); XLVIII – Šilumos ir karšto vandens tiekimo tinklų apsaugos zonos (232m ²); XLVIII – Šilumos ir karšto vandens tiekimo tinklų apsaugos zonos (256m ²); XLIX – Vandentiekio, lietaus ir fekalinės kanalizacijos tinklų ir įrenginių apsaugos zonos (410m ²).						
87	6177096.78	520789.27																	
78	6177100.17	520762.89																	
77	6177102.92	520741.44																	
140	6177038.85	520732.57																	
141	6177036.94	520745.75																	
143	6177035.63	520754.80																	
144	6177043.09	520775.87																	

PRIEDAS NR.1

Dokumento Nr. 2011/01-19/MDP/07/01-1

Lapas 12

Lapy 16

Laida 0

1456177041.17	520791.31								šė aptarnauti požėmines ir antžėmines komunikacijas (tarnaujantis daiktas), Servitutas 208 - teisė naudoti ir požėmines ir antžėmines komunikacijas (tarnaujantis daiktas), 745m ² . SI38 – Kelio servitutas 202 - teisė naudotis pėsčiųjų taku (tarnaujantis daiktas), 24m ² . SI66 – Kelio servitutas 203 - teisė vaziuoti transporto priemonėmis (tarnaujantis daiktas), 176m ² .											lio, lietaus ir fekalinės kanalizacijos tinklų ir įrenginių apsaugos zonos (683m ²).
32	1496176942.35	520569.60	374	BŽ	E/E1	–	–	–	–	–	–	–	–	–	–	–	–	Tik VI – Elektros linijų apsaugos laikini zonos (53m ²).		
	1506176942.62	520574.68																		
	1516176911.54	520570.47																		
	1596176936.56	520550.60																		
33	3 6177026.95	520510.73	569	BŽ	E/E1	–	–	–	–	–	–	–	–	–	–	–	–	–	Tik XLVIII – Šilumos ir karšto laikini vandens tiekimo tinklų apsaugos zonos (309m ²); XLIX – Vandentiekio, lietaus ir fekalinės kanalizacijos tinklų ir įrenginių apsaugos zonos (292m ²).	
	4 6176995.29	520506.46																		
	7 6176972.19	520503.37																		
	8 6176952.92	520500.77																		
	9 6176954.39	520490.89																		
	18 6176955.86	520480.99																		
	17 6176973.98	520483.43																		
	19 6176997.11	520486.54																		
	23 6177018.41	520489.40																		
	24 6177037.34	520491.94																		
34	36 6177047.73	520605.40	6779	BŽ	E/E1	–	–	–	–	–	–	–	–	–	–	–	–	–	Tik VI – Elektros linijų apsaugos laikini zonos (902m ²); XLVIII – Šilumos ir karšto vandens tiekimo tinklų apsaugos zonos (422m ²); XLIX – Vandentiekio, lietaus ir fekalinės kanalizacijos tinklų ir įrenginių apsaugos zonos (1515m ²).	
	37 6177073.67	520590.03																		
	38 6177080.93	520591.04																		
	153 6177077.39	520617.46																		
	154 6177073.85	520643.87																		
	155 6177070.31	520670.29																		
	156 6177084.54	520672.21																		
	157 6177082.12	520689.69																		
	158 6177115.81	520694.22																		
	76 6177111.64	520725.27																		
	77 6177102.92	520741.44																		
	140 6177038.85	520732.57																		
	139 6177033.27	520709.80																		
	152 6177033.77	520706.21																		
35	88 6177086.26	520797.13	1124	TI	I/II,	–	–	–	–	–	–	–	–	–	–	–	–	–	Tik VI – Elektros linijų apsaugos	

PRIEDAS NR.1

Dokumento Nr. 2011/01-19/MDP/07/01-1

Lapas 13

Lapų 16

Laida 0

89	6177073.43	520808.85									munikacijos (tarnaujantis daiktas); Servitutas 207 - teisė aptarnauti požemines ir antžemines komunikacijas (tarnaujantis daiktas), Servitutas 208 - teisė naudoti ir požemines ir antžemines komunikacijas (tarnaujantis daiktas), 193m ² .	laikini statiniai	laikini zonos (193m ²).
95	6177062.64	520817.09											
113	6177024.02	520811.72											
112	6177027.53	520789.57											
145	6177041.17	520791.31											
146	6177072.36	520795.34											
36	95 6177062.64	520817.09	689	BŽ	E/E1							Tik VI – Elektros linijų apsaugos laikini zonos (87m ²).	
94	6177044.50	520830.94											
96	6177033.17	520839.59											
97	6177019.95	520837.78											
113	6177024.02	520811.72											
37	10 6176933.00	520488.07	1373	TK	I/I2							I – Ryšių linijų apsaugos zonos (110m ²); VI – Elektros linijų apsaugos zonos (536m ²); IX – Dujotiekių apsaugos zonos (79m ²); XLIX – Vandentiekio, lietaus ir fekalinės kanalizacijos tinklų ir įrenginių apsaugos zonos (424m ²).	
11	6176930.37	520513.61											
12	6176934.38	520529.41											
13	6176950.06	520569.41											
170	6176948.41	520570.39											
149	6176942.35	520569.60											
159	6176936.56	520550.60											
160	6176929.02	520532.63											
161	6176926.51	520526.64											
162	6176923.33	520515.55											
163	6176923.66	520508.49											
164	6176911.08	520492.59											
165	6176919.71	520486.57											
166	6176927.26	520487.32											
167	6176929.55	520464.22											
168	6176921.99	520463.47											
169	6176925.93	520426.90											
15	6176939.15	520428.35											
38	28 6177076.32	520524.71	1466	TK	I/I2							I – Ryšių linijų apsaugos zonos (416m ²); VI – Elektros linijų apsaugos zonos (233m ²); IX – Dujotiekių apsaugos zonos (46m ²);	
27	6177081.14	520488.82											
25	6177048.04	520484.37											
26	6177053.04	520440.97											
171	6177068.24	520442.68											

PRIEDAS NR.1

Dokumento Nr. 2011/01-19/MDP/07/01-1

Lapas

14

Lapų

16

Laida

0

1726177070.81	520447.81								žemines ir antžemines komunikacijas (tarnaujantis daiktas), Servitutas 208 - teisė naudoti ir požemines ir antžemines komunikacijas (tarnaujantis daiktas), 1380m ² .									XLVIII – Šilumos ir karšto vandens tiekimo tinklų apsaugos zonos (362m ²); XLIX – Vandentiekio, lietaus ir fekalinės kanalizacijos tinklų ir įrenginių apsaugos zonos (951m ²).		
39	68 6177131.12	520678.47	2214	TK					SI55 – Servitutas 206 - teisė tiesti požemines ir antžemines komunikacijas (tarnaujantis daiktas); Servitutas 207 - teisė aptarnauti požemines ir antžemines komunikacijas (tarnaujantis daiktas), Servitutas 208 - teisė naudoti ir požemines ir antžemines komunikacijas (tarnaujantis daiktas), 969m ² . SI56 – Kelio servitutas 203 - teisė važiuoti transporto priemonėmis (tarnaujantis daiktas), 373m ² . SI57 – Kelio servitutas 202 - teisė naudotis pėsčiųjų taku (tarnaujantis daiktas), 4m ² . SI58 – Kelio servitutas 202 - teisė naudotis pėsčiųjų taku (tarnaujantis daiktas), 15m ² .											VI – Elektros linijų apsaugos zonos (333m ²); XLVIII – Šilumos ir karšto vandens tiekimo tinklų apsaugos zonos (436m ²); XLIX – Vandentiekio, lietaus ir fekalinės kanalizacijos tinklų ir įrenginių apsaugos zonos (754m ²).
40	74 6177185.88	520734.75	1792	TI					SI59 – Kelio servitutas 203 - teisė važiuoti transporto priemonėmis (tarnaujantis daiktas), 94m ² . SI60 – Kelio servitutas 202 - teisė naudotis pėsčiųjų taku (tarnaujantis daiktas), 31m ² . SI61 – Servitutas 206 - teisė tiesti požemines ir antžemines komunikacijas (tarnaujantis daiktas); Servitutas 207 - teisė aptarnauti požemines ir antžemines komunikacijas (tarnaujantis daiktas), Servitutas 208 - teisė naudoti ir požemines ir antžemines komunikacijas (tarnaujantis daiktas), 1334m ² . SI62 – Kelio servitutas 202 - teisė naudotis pėsčiųjų taku (tarnaujantis daiktas), 5m ² .	1										I – Ryšių linijų apsaugos zonos (265m ²); VI – Elektros linijų apsaugos zonos (119m ²); IX – Dujotiekių apsaugos zonos (119m ²); XLIX – Vandentiekio, lietaus ir fekalinės kanalizacijos tinklų ir įrenginių apsaugos zonos (1193m ²).
41	1036176974.23	520878.22	589	TI					SI63 – Servitutas 206 - teisė tiesti požemines ir antžemines komunikacijas (tarnaujantis daiktas); Servitutas 207 - teisė aptarnauti požemines ir antžemines komunikacijas (tarnaujantis daiktas), Servitutas 208 - teisė naudoti ir požemines ir antžemines komunikacijas (tarnaujantis daiktas), 589m ² . SI64 – Kelio servitutas 203 - teisė važiuoti transporto priemonėmis (tarnaujantis daiktas), 187m ² .									VI – Elektros linijų apsaugos zonos (58m ²); IX – Dujotiekių apsaugos zonos (27m ²); XLVIII – Šilumos ir karšto vandens tiekimo tinklų apsaugos zonos (129m ²); XLIX – Vandentiekio, lietaus ir fe-		



PRIEDAS NR.1

Dokumento Nr. 2011/01-19/MDP/07/01-1

Lapas 15
Lapų 16
Laida 0

SERVITUTŲ LENTELĖ

Sklypo Nr.	Servituto žymuo	Servituto reikšmė	Servituto plotas, m ²	Taško Nr.	Servituto kampų koordinatės		Servituto kraštinių Nr.	Servituto kraštinių ilgiai, m
					X	Y		
1	S1	Servitutas 206 - teisė tiesti požemines ir antžemines komunikacijas (tarnaujantis daiktas), Servitutas 207 - teisė aptarnauti požemines ir antžemines komunikacijas (tarnaujantis daiktas), Servitutas 208 - teisė naudoti ir požemines ir antžemines komunikacijas (tarnaujantis daiktas).	78	-	-	-	-	-
	S2	Kelio servitutas 202 - teisė naudotis pėsčiųjų taku (tarnaujantis daiktas).	17	-	-	-	-	-
	S3	Kelio servitutas 202 - teisė naudotis pėsčiųjų taku (tarnaujantis daiktas).	126	-	-	-	-	-
	S4	Servitutas 206 - teisė tiesti požemines ir antžemines komunikacijas (tarnaujantis daiktas), Servitutas 207 - teisė aptarnauti požemines ir antžemines komunikacijas (tarnaujantis daiktas), Servitutas 208 - teisė naudoti ir požemines ir antžemines komunikacijas (tarnaujantis daiktas).	457	-	-	-	-	-
	S5	Servitutas 206 - teisė tiesti požemines ir antžemines komunikacijas (tarnaujantis daiktas), Servitutas 207 - teisė aptarnauti požemines ir antžemines komunikacijas (tarnaujantis daiktas), Servitutas 208 - teisė naudoti ir požemines ir antžemines komunikacijas (tarnaujantis daiktas).	55	-	-	-	-	-
2	S6	Servitutas 206 - teisė tiesti požemines ir antžemines komunikacijas (tarnaujantis daiktas), Servitutas 207 - teisė aptarnauti požemines ir antžemines komunikacijas (tarnaujantis daiktas), Servitutas 208 - teisė naudoti ir požemines ir antžemines komunikacijas (tarnaujantis daiktas).	169	-	-	-	-	-
	S7	Servitutas 206 - teisė tiesti požemines ir antžemines komunikacijas (tarnaujantis daiktas), Servitutas 207 - teisė aptarnauti požemines ir antžemines komunikacijas (tarnaujantis daiktas), Servitutas 208 - teisė naudoti ir požemines ir antžemines komunikacijas (tarnaujantis daiktas).	419	-	-	-	-	-
	S8	Kelio servitutas 202 - teisė naudotis pėsčiųjų taku (tarnaujantis daiktas).	49	-	-	-	-	-
	S9	Kelio servitutas 203 - teisė važiuoti transporto priemonėmis (tarnaujantis daiktas).	103	S9.1	6176967.81	520536.73	S9.1-S9.2	23.01
S9.2				6176990.57	520540.12	S9.2-S9.3	4.54	
S9.3				6176989.94	520544.62	S9.3-S9.4	22.98	

Planavimo organizatorius: Panevėžio miesto savivaldybės administracijos direktorius						
	Vardas Pavardė	Atestato Nr.	Parašas	Data	Dokumento Nr.	
PV	Romualdas Velykis	23281		2012-04-02	2011/01-19/MDP/07/01-2	
Arch.	Greta Legaitė			2012-04-02	Mastelis	
					Lapas	1
					Lapų	14
					Laida	0
PRIEDAS NR.2			Objektas: Teritorijų prie esamų daugiaaukščių namų ir laisvos valstybinės žemės Panevėžio mieste detalusis planas. Teritorija tarp Projektuotojų, Klaipėdos, Kniaudiškių gatvių UAB "DUJŲ SFERA"  Draugystės 19, LT-3031, Kaunas			

			S9.4	6176967.24	520541.08	S9.4-S9.1	4.38	
	S10	Servitutas 206 - teisē tiesti požemines ir antžemines komunikācijas (tarnaujantis daikts), Servitutas 207 - teisē aptarnauti požemines ir antžemines komunikācijas (tarnaujantis daikts), Servitutas 208 - teisē naudoti ir požemines ir antžemines komunikācijas (tarnaujantis daikts).	46	-	-	-	-	
	S11	Kelio servitutas 202 - teisē naudotis pēščiuju taku (tarnaujantis daikts).	32	-	-	-	-	
3	S12	Servitutas 206 - teisē tiesti požemines ir antžemines komunikācijas (tarnaujantis daikts), Servitutas 207 - teisē aptarnauti požemines ir antžemines komunikācijas (tarnaujantis daikts), Servitutas 208 - teisē naudoti ir požemines ir antžemines komunikācijas (tarnaujantis daikts).	1567	-	-	-	-	
	S13	Kelio servitutas 202 - teisē naudotis pēščiuju taku (tarnaujantis daikts).	116	-	-	-	-	
	S14	Kelio servitutas 203 - teisē važiuoti transporto priemonēm (tarnaujantis daikts).	162	S9.1	6176967.81	520536.73	S9.1-S9.4	4.38
				S9.4	6176967.24	520541.08	S9.4-S14.1	22.23
				S14.1	6176945.27	520537.66	S14.1-S14.2	7.38
				S14.2	6176939.33	520542.03	S14.2-S14.3	13.55
				S14.3	6176934.38	520529.41	S14.3-S14.4	6.34
	S14.4	6176939.88	520532.57	S14.4-S9.1	28.23			
	S15	Kelio servitutas 202 - teisē naudotis pēščiuju taku (tarnaujantis daikts).	15	-	-	-	-	
4	S16	Servitutas 206 - teisē tiesti požemines ir antžemines komunikācijas (tarnaujantis daikts), Servitutas 207 - teisē aptarnauti požemines ir antžemines komunikācijas (tarnaujantis daikts), Servitutas 208 - teisē naudoti ir požemines ir antžemines komunikācijas (tarnaujantis daikts).	1643	-	-	-	-	
	S17	Kelio servitutas 202 - teisē naudotis pēščiuju taku (tarnaujantis daikts).	134	-	-	-	-	
	S18	Kelio servitutas 202 - teisē naudotis pēščiuju taku (tarnaujantis daikts).	9	-	-	-	-	
	S19	Kelio servitutas 203 - teisē važiuoti transporto priemonēm (tarnaujantis daikts).	222	S19.1	6176938.39	520435.70	S19.1-S19.2	41.38
				S19.2	6176979.37	520441.38	S19.2-S19.3	5.31
				S19.3	6176978.70	520446.65	S19.3-S19.4	41.24
				S19.4	6176937.83	520441.10	S19.4-S19.1	5.44
5	S20	Servitutas 206 - teisē tiesti požemines ir antžemines komunikācijas (tarnaujantis daikts), Servitutas 207 - teisē aptarnauti požemines ir antžemines komunikācijas (tarnaujantis daikts), Servitutas 208 - teisē naudoti ir požemines ir antžemines komunikācijas (tarnaujantis daikts).	304	-	-	-	-	
	S21	Kelio servitutas 202 - teisē naudotis pēščiuju taku (tarnaujantis daikts).	22	-	-	-	-	
	S22	Servitutas 206 - teisē tiesti požemines ir antžemines komunikācijas (tarnaujantis daikts), Servitutas 207 - teisē aptarnauti požemines ir antžemines komunikācijas (tarnaujantis daikts), Servitutas 208 - teisē naudoti ir požemines ir antžemines komunikācijas (tarnaujantis daikts).	326	-	-	-	-	
	S23	Kelio servitutas 202 - teisē naudotis pēščiuju taku (tarnaujantis daikts).	43	-	-	-	-	
	S24	Kelio servitutas 203 - teisē važiuoti transporto	119	S19.2	6176979.37	520441.38	S19.2-S19.3	5.31
PRIEDAS NR.2		Dokumento Nr. 2011/01-19/MDP/07/01-2				Lapas	2	
						Lapu	14	
						Laida	0	

		priemonėmis (tarnaujantis daiktas).		S19.3	6176978.70	520446.65	S19.3-S24.1	22.57
				S24.1	6177001.06	520449.69	S24.1-S24.2	5.25
				S24.2	6177001.62	520444.47	S24.2-S19.2	22.46
	S25	Servitutas 206 - teisė tiesti požemines ir antžemines komunikacijas (tarnaujantis daiktas), Servitutas 207 - teisė aptarnauti požemines ir antžemines komunikacijas (tarnaujantis daiktas), Servitutas 208 - teisė naudoti ir požemines ir antžemines komunikacijas (tarnaujantis daiktas).	82	-	-	-	-	-
6	S26	Kelio servitutas 202 - teisė naudotis pėsčiųjų taku (tarnaujantis daiktas).	22	-	-	-	-	-
	S27	Servitutas 206 - teisė tiesti požemines ir antžemines komunikacijas (tarnaujantis daiktas), Servitutas 207 - teisė aptarnauti požemines ir antžemines komunikacijas (tarnaujantis daiktas), Servitutas 208 - teisė naudoti ir požemines ir antžemines komunikacijas (tarnaujantis daiktas).	227	-	-	-	-	-
	S28	Servitutas 206 - teisė tiesti požemines ir antžemines komunikacijas (tarnaujantis daiktas), Servitutas 207 - teisė aptarnauti požemines ir antžemines komunikacijas (tarnaujantis daiktas), Servitutas 208 - teisė naudoti ir požemines ir antžemines komunikacijas (tarnaujantis daiktas).	341	-	-	-	-	-
	S29	Kelio servitutas 202 - teisė naudotis pėsčiųjų taku (tarnaujantis daiktas).	41	-	-	-	-	-
	S30	Kelio servitutas 203 - teisė važiuoti transporto priemonėmis (tarnaujantis daiktas).	119	S24.1	6177001.06	520449.69	S24.1-S24.2	5.25
S24.2				6177001.62	520444.47	S24.2-S30.1	22.80	
S30.1				6177024.20	520447.60	S30.1-S30.2	5.19	
S30.2				6177023.60	520452.75	S30.2-S24.1	22.74	
	S31	Servitutas 206 - teisė tiesti požemines ir antžemines komunikacijas (tarnaujantis daiktas), Servitutas 207 - teisė aptarnauti požemines ir antžemines komunikacijas (tarnaujantis daiktas), Servitutas 208 - teisė naudoti ir požemines ir antžemines komunikacijas (tarnaujantis daiktas).	91	-	-	-	-	-
7	S32	Kelio servitutas 202 - teisė naudotis pėsčiųjų taku (tarnaujantis daiktas).	28	-	-	-	-	-
	S33	Servitutas 206 - teisė tiesti požemines ir antžemines komunikacijas (tarnaujantis daiktas), Servitutas 207 - teisė aptarnauti požemines ir antžemines komunikacijas (tarnaujantis daiktas), Servitutas 208 - teisė naudoti ir požemines ir antžemines komunikacijas (tarnaujantis daiktas).	921	-	-	-	-	-
	S34	Kelio servitutas 202 - teisė naudotis pėsčiųjų taku (tarnaujantis daiktas).	52	-	-	-	-	-
8	S35	Kelio servitutas 202 - teisė naudotis pėsčiųjų taku (tarnaujantis daiktas).	236	-	-	-	-	-
	S36	Servitutas 206 - teisė tiesti požemines ir antžemines komunikacijas (tarnaujantis daiktas), Servitutas 207 - teisė aptarnauti požemines ir antžemines komunikacijas (tarnaujantis daiktas), Servitutas 208 - teisė naudoti ir požemines ir antžemines komunikacijas (tarnaujantis daiktas).	2208	-	-	-	-	-
	S37	Kelio servitutas 202 - teisė naudotis pėsčiųjų taku (tarnaujantis daiktas).	19	-	-	-	-	-
	S38	Kelio servitutas 202 - teisė naudotis pėsčiųjų taku	160	-	-	-	-	-

		(tarnaujantis daiktas).						
	S39	Kelio servitutas 203 - teisė važiuoti transporto priemonėmis (tarnaujantis daiktas).	291	S39.1	6177068.55	520487.12	S39.1-S39.2	6.84
				S39.2	6177075.33	520488.03	S39.2-S39.3	41.52
				S39.3	6177069.60	520529.16	S39.3-S39.4	7.17
				S39.4	6177062.50	520528.20	S39.4-S39.1	41.52
9	S40	Kelio servitutas 203 - teisė važiuoti transporto priemonėmis (tarnaujantis daiktas).	172	S40.1	6177068.72	520535.49	S40.1-S40.2	28.68
				S40.2	6177097.22	520538.75	S40.2-S40.3	3.50
				S40.3	6177096.75	520542.22	S40.3-S40.4	35.97
				S40.4	6177061.02	520538.14	S40.4-S39.4	10.04
				S39.4	6177062.50	520528.20	S39.4-S39.3	7.17
				S39.3	6177069.60	520529.16	S39.3-S40.1	6.40
	S41	Servitutas 206 - teisė tiesti požemines ir antžemines komunikacijas (tarnaujantis daiktas), Servitutas 207 - teisė aptarnauti požemines ir antžemines komunikacijas (tarnaujantis daiktas), Servitutas 208 - teisė naudoti ir požemines ir antžemines komunikacijas (tarnaujantis daiktas).	1249	-	-	-	-	-
	S42	Kelio servitutas 202 - teisė naudotis pėsčiųjų taku (tarnaujantis daiktas).	341	-	-	-	-	-
	S43	Servitutas 206 - teisė tiesti požemines ir antžemines komunikacijas (tarnaujantis daiktas), Servitutas 207 - teisė aptarnauti požemines ir antžemines komunikacijas (tarnaujantis daiktas), Servitutas 208 - teisė naudoti ir požemines ir antžemines komunikacijas (tarnaujantis daiktas).	923	-	-	-	-	-
10	S44	Servitutas 206 - teisė tiesti požemines ir antžemines komunikacijas (tarnaujantis daiktas), Servitutas 207 - teisė aptarnauti požemines ir antžemines komunikacijas (tarnaujantis daiktas), Servitutas 208 - teisė naudoti ir požemines ir antžemines komunikacijas (tarnaujantis daiktas).	934	-	-	-	-	-
	S45	Kelio servitutas 202 - teisė naudotis pėsčiųjų taku (tarnaujantis daiktas).	84	-	-	-	-	-
	S46	Kelio servitutas 202 - teisė naudotis pėsčiųjų taku (tarnaujantis daiktas).	41	-	-	-	-	-
	S47	Servitutas 206 - teisė tiesti požemines ir antžemines komunikacijas (tarnaujantis daiktas), Servitutas 207 - teisė aptarnauti požemines ir antžemines komunikacijas (tarnaujantis daiktas), Servitutas 208 - teisė naudoti ir požemines ir antžemines komunikacijas (tarnaujantis daiktas).	628	-	-	-	-	-
	S165	Kelio servitutas 203 - teisė važiuoti transporto priemonėmis (tarnaujantis daiktas).	108	S40.2	6177097.22	520538.75	S40.2-S40.3	3.50
				S40.3	6177096.75	520542.22	S40.3-S165.1	30.90
				S165.1	6177127.45	520545.72	S165.1-S165.2	3.50
				S165.2	6177127.94	520542.25	S165.2-S40.2	30.92
11	S48	Servitutas 206 - teisė tiesti požemines ir antžemines komunikacijas (tarnaujantis daiktas), Servitutas 207 - teisė aptarnauti požemines ir antžemines komunikacijas (tarnaujantis daiktas), Servitutas 208 - teisė naudoti ir požemines ir antžemines komunikacijas (tarnaujantis daiktas).	730	-	-	-	-	-
	S49	Kelio servitutas 202 - teisė naudotis pėsčiųjų taku (tarnaujantis daiktas).	97	-	-	-	-	-
	S50	Servitutas 206 - teisė tiesti požemines ir antžemines komunikacijas (tarnaujantis daiktas), Servitutas 207 - teisė aptarnauti požemines ir antžemi-	515	-	-	-	-	-
PRIEDAS NR.2							Lapas	4
Dokumento Nr. 2011/01-19/MDP/07/01-2							Lapų	14
							Laida	0

		nes komunikacijos (tarnaujantis daiktas), Servitutas 208 - teisė naudoti ir požemines ir antžemines komunikacijos (tarnaujantis daiktas).						
12	S51	Servitutas 206 - teisė tiesti požemines ir antžemines komunikacijos (tarnaujantis daiktas), Servitutas 207 - teisė aptarnauti požemines ir antžemines komunikacijos (tarnaujantis daiktas), Servitutas 208 - teisė naudoti ir požemines ir antžemines komunikacijos (tarnaujantis daiktas).	777	-	-	-	-	-
	S52	Kelio servitutas 202 - teisė naudotis pėsčiųjų taku (tarnaujantis daiktas).	3	-	-	-	-	-
	S53	Kelio servitutas 203 - teisė važiuoti transporto priemonėmis (tarnaujantis daiktas).	277	S53.1	6177194.41	520616.87	S53.1-S53.2	35.56
S53.2				6177189.42	520653.09	S53.2-S53.3	7.53	
S53.3				6177181.96	520652.07	S53.3-S53.4	36.42	
S53.4				6177186.82	520615.97	S53.4-S53.1	7.65	
	S54	Kelio servitutas 202 - teisė naudotis pėsčiųjų taku (tarnaujantis daiktas).	95	-	-	-	-	-
	S55	Servitutas 206 - teisė tiesti požemines ir antžemines komunikacijos (tarnaujantis daiktas), Servitutas 207 - teisė aptarnauti požemines ir antžemines komunikacijos (tarnaujantis daiktas), Servitutas 208 - teisė naudoti ir požemines ir antžemines komunikacijos (tarnaujantis daiktas).	520	-	-	-	-	-
13	S56	Kelio servitutas 202 - teisė naudotis pėsčiųjų taku (tarnaujantis daiktas).	13	-	-	-	-	-
	S57	Servitutas 206 - teisė tiesti požemines ir antžemines komunikacijos (tarnaujantis daiktas), Servitutas 207 - teisė aptarnauti požemines ir antžemines komunikacijos (tarnaujantis daiktas), Servitutas 208 - teisė naudoti ir požemines ir antžemines komunikacijos (tarnaujantis daiktas).	765	-	-	-	-	-
	S58	Kelio servitutas 202 - teisė naudotis pėsčiųjų taku (tarnaujantis daiktas).	97	-	-	-	-	-
	S59	Kelio servitutas 203 - teisė važiuoti transporto priemonėmis (tarnaujantis daiktas).	270	S53.2	6177189.42	520653.09	S53.2-S53.3	7.53
S53.3				6177181.96	520652.07	S53.3-S59.1	36.16	
S59.1				6177177.14	520687.91	S59.1-S59.2	7.42	
S59.2				6177184.50	520688.85	S59.2-S53.2	36.09	
	S60	Servitutas 206 - teisė tiesti požemines ir antžemines komunikacijos (tarnaujantis daiktas), Servitutas 207 - teisė aptarnauti požemines ir antžemines komunikacijos (tarnaujantis daiktas), Servitutas 208 - teisė naudoti ir požemines ir antžemines komunikacijos (tarnaujantis daiktas).	506	-	-	-	-	-
14	S62	Servitutas 206 - teisė tiesti požemines ir antžemines komunikacijos (tarnaujantis daiktas), Servitutas 207 - teisė aptarnauti požemines ir antžemines komunikacijos (tarnaujantis daiktas), Servitutas 208 - teisė naudoti ir požemines ir antžemines komunikacijos (tarnaujantis daiktas).	1504	-	-	-	-	-
	S63	Kelio servitutas 202 - teisė naudotis pėsčiųjų taku (tarnaujantis daiktas).	11	-	-	-	-	-
	S64	Kelio servitutas 203 - teisė važiuoti transporto priemonėmis (tarnaujantis daiktas).	380	S59.1	6177177.14	520687.91	S59.1-S59.2	7.42
S59.2				6177184.50	520688.85	S59.2-S64.1	40.15	
S64.1				6177179.03	520728.62	S64.1-S64.2	4.16	
S64.2				6177182.34	520731.13	S64.2-S64.3	3.97	
S64.3				6177186.28	520731.65	S64.3-S64.4	3.12	

			S64.4	6177185.88	520734.75	S64.4-S64.5	18.74	
			S64.5	6177167.28	520732.39	S64.5-S64.6	3.26	
			S64.6	6177167.69	520729.16	S64.6-S64.7	5.17	
			S64.7	6177171.98	520726.25	S64.7-S59.1	38.69	
	S65	Kelio servitutas 202 - teisė naudotis pėsčiųjų taku (tarnaujantis daiktas).	113	-	-	-	-	
	S66	Kelio servitutas 202 - teisė naudotis pėsčiųjų taku (tarnaujantis daiktas).	3	-	-	-	-	
15	S68	Kelio servitutas 203 - teisė važiuoti transporto priemonėmis (tarnaujantis daiktas).	234	S68.1	6177158.56	520731.29	S68.1-S68.2	38.71
				S68.2	6177153.44	520769.65	S68.2-S68.3	5.94
				S68.3	6177147.56	520768.86	S68.3-S68.4	34.96
				S68.4	6177152.15	520734.21	S68.4-S68.5	4.18
				S68.5	6177150.73	520730.28	S68.5-S68.1	7.89
	S69	Servitutas 206 - teisė tiesti požemines ir antžemines komunikacijas (tarnaujantis daiktas), Servitutas 207 - teisė aptarnauti požemines ir antžemines komunikacijas (tarnaujantis daiktas), Servitutas 208 - teisė naudoti ir požemines ir antžemines komunikacijas (tarnaujantis daiktas).	1191	-	-	-	-	
	S70	Kelio servitutas 202 - teisė naudotis pėsčiųjų taku (tarnaujantis daiktas).	155	-	-	-	-	
16	S71	Servitutas 206 - teisė tiesti požemines ir antžemines komunikacijas (tarnaujantis daiktas), Servitutas 207 - teisė aptarnauti požemines ir antžemines komunikacijas (tarnaujantis daiktas), Servitutas 208 - teisė naudoti ir požemines ir antžemines komunikacijas (tarnaujantis daiktas).	810	-	-	-	-	
	S67	Kelio servitutas 202 - teisė naudotis pėsčiųjų taku (tarnaujantis daiktas).	18	-	-	-	-	
	S72	Kelio servitutas 203 - teisė važiuoti transporto priemonėmis (tarnaujantis daiktas).	387	S68.2	6177153.44	520769.65	S68.2-S68.3	5.94
				S68.3	6177147.56	520768.86	S68.3-S72.1	27.06
				S72.1	6177144.00	520795.68	S72.1-S72.2	3.14
				S72.2	6177142.44	520798.41	S72.2-S72.3	25.21
				S72.3	6177122.55	520813.91	S72.3-S72.4	7.40
				S72.4	6177127.02	520819.81	S72.4-S72.5	27.99
				S72.5	6177149.06	520802.53	S72.5-S68.2	33.18
	S73	Kelio servitutas 202 - teisė naudotis pėsčiųjų taku (tarnaujantis daiktas).	178	-	-	-	-	
	S74	Servitutas 206 - teisė tiesti požemines ir antžemines komunikacijas (tarnaujantis daiktas), Servitutas 207 - teisė aptarnauti požemines ir antžemines komunikacijas (tarnaujantis daiktas), Servitutas 208 - teisė naudoti ir požemines ir antžemines komunikacijas (tarnaujantis daiktas).	635	-	-	-	-	
17	S75	Servitutas 206 - teisė tiesti požemines ir antžemines komunikacijas (tarnaujantis daiktas), Servitutas 207 - teisė aptarnauti požemines ir antžemines komunikacijas (tarnaujantis daiktas), Servitutas 208 - teisė naudoti ir požemines ir antžemines komunikacijas (tarnaujantis daiktas).	781	-	-	-	-	
	S76	Kelio servitutas 202 - teisė naudotis pėsčiųjų taku (tarnaujantis daiktas).	105	-	-	-	-	
	S77	Servitutas 206 - teisė tiesti požemines ir antžemines komunikacijas (tarnaujantis daiktas), Servitutas 207 - teisė aptarnauti požemines ir antžemi-	593	-	-	-	-	

		nes komunikacijos (tarnaujantis daiktas), Servitutas 208 - teisė naudoti ir požemines ir antžemines komunikacijos (tarnaujantis daiktas).						
18	S78	Servitutas 206 - teisė tiesti požemines ir antžemines komunikacijos (tarnaujantis daiktas), Servitutas 207 - teisė aptarnauti požemines ir antžemines komunikacijos (tarnaujantis daiktas), Servitutas 208 - teisė naudoti ir požemines ir antžemines komunikacijos (tarnaujantis daiktas).	807	-	-	-	-	-
	S79	Kelio servitutas 202 - teisė naudotis pėsčiųjų taku (tarnaujantis daiktas).	109	-	-	-	-	-
	S80	Servitutas 206 - teisė tiesti požemines ir antžemines komunikacijos (tarnaujantis daiktas), Servitutas 207 - teisė aptarnauti požemines ir antžemines komunikacijos (tarnaujantis daiktas), Servitutas 208 - teisė naudoti ir požemines ir antžemines komunikacijos (tarnaujantis daiktas).	477	-	-	-	-	-
	S81	Kelio servitutas 202 - teisė naudotis pėsčiųjų taku (tarnaujantis daiktas).	7	-	-	-	-	-
19	S82	Servitutas 206 - teisė tiesti požemines ir antžemines komunikacijos (tarnaujantis daiktas), Servitutas 207 - teisė aptarnauti požemines ir antžemines komunikacijos (tarnaujantis daiktas), Servitutas 208 - teisė naudoti ir požemines ir antžemines komunikacijos (tarnaujantis daiktas).	1319	-	-	-	-	-
	S83	Kelio servitutas 203 - teisė važiuoti transporto priemonėmis (tarnaujantis daiktas).	409	S83.1	6177069.22	520863.05	S83.1-S83.2	29.91
S83.2				6177045.36	520881.09	S83.2-S83.3	27.60	
S83.3				6177018.02	520877.27	S83.3-S83.4	6.70	
S83.4				6177016.38	520883.77	S83.4-S83.5	2.57	
S83.5				6177013.81	520883.42	S83.5-S83.6	12.58	
S83.6				6177015.46	520870.96	S83.6-S83.7	22.46	
S83.7				6177037.73	520873.92	S83.7-S83.8	6.56	
S83.8				6177044.19	520872.79	S83.8-S83.9	25.78	
S83.9				6177064.84	520857.36	S83.9-S83.1	7.20	
	S84	Kelio servitutas 202 - teisė naudotis pėsčiųjų taku (tarnaujantis daiktas).	19	-	-	-	-	-
	S85	Kelio servitutas 202 - teisė naudotis pėsčiųjų taku (tarnaujantis daiktas).	218	-	-	-	-	-
	S86	Kelio servitutas 202 - teisė naudotis pėsčiųjų taku (tarnaujantis daiktas).	70	-	-	-	-	-
	S87	Servitutas 206 - teisė tiesti požemines ir antžemines komunikacijos (tarnaujantis daiktas), Servitutas 207 - teisė aptarnauti požemines ir antžemines komunikacijos (tarnaujantis daiktas), Servitutas 208 - teisė naudoti ir požemines ir antžemines komunikacijos (tarnaujantis daiktas).	418	-	-	-	-	-
20	S88	Kelio servitutas 202 - teisė naudotis pėsčiųjų taku (tarnaujantis daiktas).	223	-	-	-	-	-
	S89	Servitutas 206 - teisė tiesti požemines ir antžemines komunikacijos (tarnaujantis daiktas), Servitutas 207 - teisė aptarnauti požemines ir antžemines komunikacijos (tarnaujantis daiktas), Servitutas 208 - teisė naudoti ir požemines ir antžemines komunikacijos (tarnaujantis daiktas).	1542	-	-	-	-	-
	S90	Kelio servitutas 203 - teisė važiuoti transporto priemonėmis (tarnaujantis daiktas).	277	S83.5	6177013.81	520883.42	S83.5-S83.6	12.58
				S83.6	6177015.46	520870.96	S83.6-S90.1	36.70

				S90.1	6176979.10	520866.13	S90.1-S90.2	12.38
				S90.2	6176968.01	520860.61	S90.2-S90.3	7.53
				S90.3	6176970.52	520867.70	S90.3-S90.4	8.26
				S90.4	6176977.88	520871.45	S90.4-S90.5	36.16
				S90.5	6177013.62	520876.94	S90.5-S90.6	6.41
				S90.6	6177012.84	520883.30	S90.6-S83.5	0.99
21	S91	Kelio servitutas 203 - teisė važiuoti transporto priemonėmis (tarnaujantis daiktas).	544	S91.1	6176971.10	520821.96	S91.1-S91.2	5.51
				S91.2	6176970.34	520827.41	S91.2-S91.3	45.56
				S91.3	6177015.81	520830.30	S91.3-S91.4	43.34
				S91.4	6177021.77	520787.37	S91.4-S91.5	3.92
				S91.5	6177025.66	520787.86	S91.5-S91.6	8.49
				S91.6	6177019.41	520782.11	S91.6-S91.7	3.53
				S91.7	6177015.90	520781.71	S91.7-S91.8	40.41
				S91.8	6177010.16	520821.71	S91.8-S91.9	3.89
				S91.9	6177007.17	520824.21	S91.9-S91.1	36.14
	S92	Kelio servitutas 202 - teisė naudotis pėsčiųjų taku (tarnaujantis daiktas).	193	-	-	-	-	-
	S93	Kelio servitutas 202 - teisė naudotis pėsčiųjų taku (tarnaujantis daiktas).	2	-	-	-	-	-
	S94	Servitutas 206 - teisė tiesti požemines ir antžemines komunikacijas (tarnaujantis daiktas), Servitutas 207 - teisė aptarnauti požemines ir antžemines komunikacijas (tarnaujantis daiktas), Servitutas 208 - teisė naudoti ir požemines ir antžemines komunikacijas (tarnaujantis daiktas).	2282	-	-	-	-	-
22	S95	Kelio servitutas 202 - teisė naudotis pėsčiųjų taku (tarnaujantis daiktas).	6	-	-	-	-	-
	S96	Kelio servitutas 203 - teisė važiuoti transporto priemonėmis (tarnaujantis daiktas).	264	S96.1	6176967.79	520828.33	S96.1-S96.2	27.63
				S96.2	6176964.46	520855.76	S96.2-S96.3	5.84
				S96.3	6176958.63	520855.37	S96.3-S96.4	31.62
				S96.4	6176962.74	520824.02	S96.4-S96.5	5.72
				S96.5	6176960.36	520818.82	S96.5-S96.6	6.02
				S96.6	6176961.21	520812.86	S96.6-S96.7	5.56
				S96.7	6176966.71	520813.64	S96.7-S96.8	1.48
				S96.8	6176966.51	520815.11	S96.8-S96.9	7.03
				S96.9	6176968.32	520821.90	S96.9-S91.1	2.78
				S91.1	6176971.10	520821.96	S91.1-S91.2	5.51
				S91.2	6176970.34	520827.41	S91.2-S96.1	2.71
	S97	Kelio servitutas 202 - teisė naudotis pėsčiųjų taku (tarnaujantis daiktas).	156	-	-	-	-	-
	S98	Servitutas 206 - teisė tiesti požemines ir antžemines komunikacijas (tarnaujantis daiktas), Servitutas 207 - teisė aptarnauti požemines ir antžemines komunikacijas (tarnaujantis daiktas), Servitutas 208 - teisė naudoti ir požemines ir antžemines komunikacijas (tarnaujantis daiktas).	1395	-	-	-	-	-
	S99	Kelio servitutas 202 - teisė naudotis pėsčiųjų taku (tarnaujantis daiktas).	38	-	-	-	-	-
23	S100	Kelio servitutas 203 - teisė važiuoti transporto priemonėmis (tarnaujantis daiktas).	127	S96.7	6176966.71	520813.64	S96.7-S96.6	5.56
				S96.6	6176961.21	520812.86	S96.6-S100.1	21.22
				S100.1	6176964.18	520791.85	S100.1-S100.2	2.09
				S100.2	6176962.84	520790.25	S100.2-S100.3	7.09
				S100.3	6176969.85	520791.29	S100.3-S96.7	22.57
	S101	Servitutas 206 - teisė tiesti požemines ir antžemines komunikacijas (tarnaujantis daiktas), Servitu-	1320	-	-	-	-	-

		tas 207 - teisė aptarnauti požemines ir antžemines komunikacijas (tarnaujantis daiktas), Servitutas 208 - teisė naudoti ir požemines ir antžemines komunikacijas (tarnaujantis daiktas).						
	S102	Kelio servitutas 202 - teisė naudotis pėsčiųjų taku (tarnaujantis daiktas).	358	-	-	-	-	-
24	S103	Servitutas 206 - teisė tiesti požemines ir antžemines komunikacijas (tarnaujantis daiktas), Servitutas 207 - teisė aptarnauti požemines ir antžemines komunikacijas (tarnaujantis daiktas), Servitutas 208 - teisė naudoti ir požemines ir antžemines komunikacijas (tarnaujantis daiktas).	1113	-	-	-	-	-
	S104	Kelio servitutas 203 - teisė važiuoti transporto priemonėmis (tarnaujantis daiktas).	273	S100.2	6176962.84	520790.25	S100.2-S104.1	2.11
				S104.1	6176961.49	520788.62	S104.1-S104.2	27.81
				S104.2	6176933.99	520784.47	S104.2-S104.3	24.36
				S104.3	6176937.13	520760.31	S104.3-S104.4	5.64
				S104.4	6176942.61	520761.05	S104.4-S104.5	19.02
				S104.5	6176940.07	520779.90	S104.5-S104.6	23.96
				S104.6	6176963.86	520782.79	S104.6-S100.2	7.53
	S105	Kelio servitutas 202 - teisė naudotis pėsčiųjų taku (tarnaujantis daiktas).	272	-	-	-	-	-
	S106	Servitutas 206 - teisė tiesti požemines ir antžemines komunikacijas (tarnaujantis daiktas), Servitutas 207 - teisė aptarnauti požemines ir antžemines komunikacijas (tarnaujantis daiktas), Servitutas 208 - teisė naudoti ir požemines ir antžemines komunikacijas (tarnaujantis daiktas).	550	-	-	-	-	-
	S107	Kelio servitutas 202 - teisė naudotis pėsčiųjų taku (tarnaujantis daiktas).	25	-	-	-	-	-
25	S108	Kelio servitutas 202 - teisė naudotis pėsčiųjų taku (tarnaujantis daiktas).	44	-	-	-	-	-
	S109	Servitutas 206 - teisė tiesti požemines ir antžemines komunikacijas (tarnaujantis daiktas), Servitutas 207 - teisė aptarnauti požemines ir antžemines komunikacijas (tarnaujantis daiktas), Servitutas 208 - teisė naudoti ir požemines ir antžemines komunikacijas (tarnaujantis daiktas).	396	-	-	-	-	-
	S110	Kelio servitutas 202 - teisė naudotis pėsčiųjų taku (tarnaujantis daiktas).	129	-	-	-	-	-
	S111	Kelio servitutas 203 - teisė važiuoti transporto priemonėmis (tarnaujantis daiktas).	130	S104.4	6176942.61	520761.05	S104.4-S104.3	5.64
				S104.3	6176937.13	520760.31	S104.3-S111.1	23.28
				S111.1	6176940.12	520737.22	S111.1-S111.2	5.62
				S111.2	6176945.73	520737.94	S111.2-S104.4	23.33
	S112	Servitutas 206 - teisė tiesti požemines ir antžemines komunikacijas (tarnaujantis daiktas), Servitutas 207 - teisė aptarnauti požemines ir antžemines komunikacijas (tarnaujantis daiktas), Servitutas 208 - teisė naudoti ir požemines ir antžemines komunikacijas (tarnaujantis daiktas).	1157	-	-	-	-	-
26	S113	Kelio servitutas 202 - teisė naudotis pėsčiųjų taku (tarnaujantis daiktas).	199	-	-	-	-	-
	S114	Servitutas 206 - teisė tiesti požemines ir antžemines komunikacijas (tarnaujantis daiktas), Servitutas 207 - teisė aptarnauti požemines ir antžemines komunikacijas (tarnaujantis daiktas), Servitutas 208 - teisė naudoti ir požemines ir antžemines	1240	-	-	-	-	-

		<i>komunikācijas (tarnaujantis daikts).</i>						
	S115	<i>Kelio servitutas 202 - teisė naudotis pėsčiųjų taku (tarnaujantis daikts).</i>	102	-	-	-	-	-
27	S116	<i>Kelio servitutas 202 - teisė naudotis pėsčiųjų taku (tarnaujantis daikts).</i>	291	-	-	-	-	-
	S117	<i>Kelio servitutas 202 - teisė naudotis pėsčiųjų taku (tarnaujantis daikts).</i>	9	-	-	-	-	-
	S118	<i>Servitutas 206 - teisė tiesti požemines ir antžemines komunikācijas (tarnaujantis daikts), Servitutas 207 - teisė aptarnauti požemines ir antžemines komunikācijas (tarnaujantis daikts), Servitutas 208 - teisė naudoti ir požemines ir antžemines komunikācijas (tarnaujantis daikts).</i>	1275	-	-	-	-	-
	S167	<i>Kelio servitutas 203 - teisė važiuoti transporto priemonėmis (tarnaujantis daikts).</i>	114	S111.1	6176940.12	520737.22	S111.1-S111.2	5.62
				S111.2	6176945.73	520737.94	S111.2-S1167.1	7.38
				S167.1	6176946.79	520730.64	S167.1-S167.2	27.39
				S167.2	6176919.68	520726.71	S167.2-S167.3	4.31
				S167.3	6176921.67	520730.53	S167.3-S167.4	19.16
				S167.4	6176940.63	520733.29	S167.4-S111.1	3.97
28	S119	<i>Kelio servitutas 202 - teisė naudotis pėsčiųjų taku (tarnaujantis daikts).</i>	24	-	-	-	-	-
	S120	<i>Kelio servitutas 202 - teisė naudotis pėsčiųjų taku (tarnaujantis daikts).</i>	203	-	-	-	-	-
	S121	<i>Servitutas 206 - teisė tiesti požemines ir antžemines komunikācijas (tarnaujantis daikts), Servitutas 207 - teisė aptarnauti požemines ir antžemines komunikācijas (tarnaujantis daikts), Servitutas 208 - teisė naudoti ir požemines ir antžemines komunikācijas (tarnaujantis daikts).</i>	1453	-	-	-	-	-
	S122	<i>Kelio servitutas 203 - teisė važiuoti transporto priemonėmis (tarnaujantis daikts).</i>	340	S100.3	6176969.85	520791.29	S100.3-S100.2	7.09
				S100.2	6176962.84	520790.25	S100.2-S104.6	7.53
				S104.6	6176963.86	520782.79	S104.6-S122.1	2.45
				S122.1	6176965.67	520781.13	S122.1-S122.2	27.94
				S122.2	6176969.39	520753.44	S122.2-S122.3	11.48
				S122.3	6176978.64	520746.64	S122.3-S122.4	15.71
				S122.4	6176994.27	520748.26	S122.4-S122.5	5.00
				S122.5	6176993.69	520753.22	S122.5-S122.6	13.07
				S122.6	6176980.69	520751.88	S122.6-S122.7	7.14
				S122.7	6176974.82	520755.95	S122.7-S100.3	35.69
29	S123	<i>Kelio servitutas 202 - teisė naudotis pėsčiųjų taku (tarnaujantis daikts).</i>	16	-	-	-	-	-
	S124	<i>Kelio servitutas 202 - teisė naudotis pėsčiųjų taku (tarnaujantis daikts).</i>	121	-	-	-	-	-
	S125	<i>Kelio servitutas 202 - teisė naudotis pėsčiųjų taku (tarnaujantis daikts).</i>	13	-	-	-	-	-
	S126	<i>Servitutas 206 - teisė tiesti požemines ir antžemines komunikācijas (tarnaujantis daikts), Servitutas 207 - teisė aptarnauti požemines ir antžemines komunikācijas (tarnaujantis daikts), Servitutas 208 - teisė naudoti ir požemines ir antžemines komunikācijas (tarnaujantis daikts).</i>	1269	-	-	-	-	-
30	S127	<i>Servitutas 206 - teisė tiesti požemines ir antžemines komunikācijas (tarnaujantis daikts), Servitutas 207 - teisė aptarnauti požemines ir antžemines komunikācijas (tarnaujantis daikts), Servitu-</i>	393	-	-	-	-	-

	tas 208 - teisė naudoti ir požemines ir antžemines komunikacijas (tarnaujantis daiktas).						
S128	Kelio servitutas 202 - teisė naudotis pėsčiųjų taku (tarnaujantis daiktas).	39	-	-	-	-	-
S129	Kelio servitutas 202 - teisė naudotis pėsčiųjų taku (tarnaujantis daiktas).	105	-	-	-	-	-
S130	Kelio servitutas 203 - teisė važiuoti transporto priemonėmis (tarnaujantis daiktas).	149	S91.5	6177025.66	520787.86	S91.5-S91.6	8.49
			S91.6	6177019.41	520782.11	S91.6-S130.1	10.28
			S130.1	6177029.63	520783.28	S130.1-S130.2	4.64
			S130.2	6177034.11	520782.10	S130.1-S130.3	10.93
			S130.3	6177043.09	520775.87	S130.1-S130.4	15.55
			S130.4	6177041.17	520791.31	S130.1-S130.5	3.52
			S130.5	6177037.67	520790.87	S130.1-S130.6	1.63
			S130.6	6177037.90	520789.25	S130.1-S91.5	12.31
S131	Servitutas 206 - teisė tiesti požemines ir antžemines komunikacijas (tarnaujantis daiktas), Servitutas 207 - teisė aptarnauti požemines ir antžemines komunikacijas (tarnaujantis daiktas), Servitutas 208 - teisė naudoti ir požemines ir antžemines komunikacijas (tarnaujantis daiktas).	28	-	-	-	-	-
S132	Kelio servitutas 202 - teisė naudotis pėsčiųjų taku (tarnaujantis daiktas).	24	-	-	-	-	-
S133	Servitutas 206 - teisė tiesti požemines ir antžemines komunikacijas (tarnaujantis daiktas), Servitutas 207 - teisė aptarnauti požemines ir antžemines komunikacijas (tarnaujantis daiktas), Servitutas 208 - teisė naudoti ir požemines ir antžemines komunikacijas (tarnaujantis daiktas).	213	-	-	-	-	-
S134	Kelio servitutas 202 - teisė naudotis pėsčiųjų taku (tarnaujantis daiktas).	7	-	-	-	-	-
31	S135	Kelio servitutas 202 - teisė naudotis pėsčiųjų taku (tarnaujantis daiktas).	266	-	-	-	-
S136	Servitutas 206 - teisė tiesti požemines ir antžemines komunikacijas (tarnaujantis daiktas), Servitutas 207 - teisė aptarnauti požemines ir antžemines komunikacijas (tarnaujantis daiktas), Servitutas 208 - teisė naudoti ir požemines ir antžemines komunikacijas (tarnaujantis daiktas).	1031	-	-	-	-	-
S137	Servitutas 206 - teisė tiesti požemines ir antžemines komunikacijas (tarnaujantis daiktas), Servitutas 207 - teisė aptarnauti požemines ir antžemines komunikacijas (tarnaujantis daiktas), Servitutas 208 - teisė naudoti ir požemines ir antžemines komunikacijas (tarnaujantis daiktas).	745	-	-	-	-	-
S138	Kelio servitutas 202 - teisė naudotis pėsčiųjų taku (tarnaujantis daiktas).	24	-	-	-	-	-
S166	Kelio servitutas 203 - teisė važiuoti transporto priemonėmis (tarnaujantis daiktas).	176	S130.3	6177043.09	520775.87	S130.3-S166.1	6.71
			S166.1	6177042.26	520782.53	S166.1-S166.2	8.86
			S166.2	6177049.54	520777.48	S166.2-S166.3	21.28
			S166.3	6177070.69	520779.86	S166.3-S166.4	13.23
			S166.4	6177068.95	520792.97	S166.4-S166.5	3.71
			S166.5	6177072.63	520793.43	S166.5-S166.6	7.54
			S166.6	6177073.70	520785.96	S166.6-S166.7	9.23
			S166.7	6177074.92	520776.81	S166.7-S166.8	28.73
			S166.8	6177046.36	520773.60	S166.8-S130.3	3.99

32	S139	Servitutas 206 - teisė tiesti požemines ir antžemines komunikacijas (tarnaujantis daiktas), Servitutas 207 - teisė aptarnauti požemines ir antžemines komunikacijas (tarnaujantis daiktas), Servitutas 208 - teisė naudoti ir požemines ir antžemines komunikacijas (tarnaujantis daiktas).	53	-	-	-	-	-
33	S61	Kelio servitutas 202 - teisė naudotis pėsčiųjų taku (tarnaujantis daiktas).	8	-	-	-	-	-
	S140	Servitutas 206 - teisė tiesti požemines ir antžemines komunikacijas (tarnaujantis daiktas), Servitutas 207 - teisė aptarnauti požemines ir antžemines komunikacijas (tarnaujantis daiktas), Servitutas 208 - teisė naudoti ir požemines ir antžemines komunikacijas (tarnaujantis daiktas).	444	-	-	-	-	-
	S141	Servitutas 206 - teisė tiesti požemines ir antžemines komunikacijas (tarnaujantis daiktas), Servitutas 207 - teisė aptarnauti požemines ir antžemines komunikacijas (tarnaujantis daiktas), Servitutas 208 - teisė naudoti ir požemines ir antžemines komunikacijas (tarnaujantis daiktas).	92	-	-	-	-	-
34	S142	Servitutas 206 - teisė tiesti požemines ir antžemines komunikacijas (tarnaujantis daiktas), Servitutas 207 - teisė aptarnauti požemines ir antžemines komunikacijas (tarnaujantis daiktas), Servitutas 208 - teisė naudoti ir požemines ir antžemines komunikacijas (tarnaujantis daiktas).	2352	-	-	-	-	-
	S143	Kelio servitutas 202 - teisė naudotis pėsčiųjų taku (tarnaujantis daiktas).	5	-	-	-	-	-
	S144	Kelio servitutas 202 - teisė naudotis pėsčiųjų taku (tarnaujantis daiktas).	89	-	-	-	-	-
35	S145	Servitutas 206 - teisė tiesti požemines ir antžemines komunikacijas (tarnaujantis daiktas), Servitutas 207 - teisė aptarnauti požemines ir antžemines komunikacijas (tarnaujantis daiktas), Servitutas 208 - teisė naudoti ir požemines ir antžemines komunikacijas (tarnaujantis daiktas).	193	-	-	-	-	-
36	S146	Servitutas 206 - teisė tiesti požemines ir antžemines komunikacijas (tarnaujantis daiktas), Servitutas 207 - teisė aptarnauti požemines ir antžemines komunikacijas (tarnaujantis daiktas), Servitutas 208 - teisė naudoti ir požemines ir antžemines komunikacijas (tarnaujantis daiktas).	87	-	-	-	-	-
	S147	Kelio servitutas 202 - teisė naudotis pėsčiųjų taku (tarnaujantis daiktas).	27	-	-	-	-	-
37	S148	Kelio servitutas 203 - teisė važiuoti transporto priemonėmis (tarnaujantis daiktas).	831	S19.1	6176938.39	520435.70	S19.1-S19.4	5.44
				S19.4	6176937.83	520441.10	S19.4-S148.1	47.22
				S148.1	6176933.00	520488.07	S148.1-S148.2	30.47
				S148.2	6176929.69	520518.37	S148.2-S14.3	12.00
				S14.3	6176934.38	520529.41	S14.3-S14.2	13.55
				S14.2	6176939.33	520542.03	S14.2-S148.3	23.38
				S148.3	6176947.32	520564.00	S148.3-S148.4	6.48
				S148.4	6176948.41	520570.39	S148.4-S148.5	5.75
				S148.5	6176942.71	520569.65	S148.5-S148.6	5.03
				S148.6	6176941.98	520564.67	S148.6-S148.7	15.08
				S148.7	6176936.56	520550.60	S148.7-S148.8	34.20
				S148.8	6176924.34	520518.66	S148.8-S148.9	31.48

PRIEDAS NR.2

Dokumento Nr. 2011/01-19/MDP/07/01-2

Lapas	12
Lapų	14
Laida	0

			S148.9	6176927.26	520487.32	S148.9-S148.10	23.21	
			S148.10	6176929.55	520464.22	S148.10-S148.11	36.72	
			S148.11	6176932.30	520427.60	S148.11-S148.12	5.39	
			S148.12	6176937.66	520428.19	S148.12-S148.13	5.31	
			S148.13	6176937.21	520433.48	S148.13-S19.1	2.52	
	S149	Servitutas 206 - teisė tiesti požemines ir antžemines komunikacijos (tarnaujantis daiktas), Servitutas 207 - teisė aptarnauti požemines ir antžemines komunikacijos (tarnaujantis daiktas), Servitutas 208 - teisė naudoti ir požemines ir antžemines ko-munikacijos (tarnaujantis daiktas).	782	-	-	-	-	
	S150	Servitutas 206 - teisė tiesti požemines ir antžemines komunikacijos (tarnaujantis daiktas), Servitutas 207 - teisė aptarnauti požemines ir antžemines komunikacijos (tarnaujantis daiktas), Servitutas 208 - teisė naudoti ir požemines ir antžemines ko-munikacijos (tarnaujantis daiktas).	56	-	-	-	-	
	S151	Kelio servitutas 202 - teisė naudotis pėsčiųjų taku (tarnaujantis daiktas).	94	-	-	-	-	
38	S152	Kelio servitutas 203 - teisė važiuoti transporto priemonėmis (tarnaujantis daiktas).	349	S39.1	6177068.55	520487.12	S39.1-S39.2	6.84
				S39.2	6177075.33	520488.03	S39.2-S152.1	5.07
				S152.1	6177075.73	520482.98	S152.1-S152.2	20.94
				S152.2	6177055.94	520476.13	S152.2-S152.3	34.62
				S152.3	6177060.64	520441.83	S152.3-S152.4	6.15
				S152.4	6177054.53	520441.14	S152.5-S152.5	36.39
				S152.5	6177050.37	520477.27	S152.5-S152.6	4.24
				S152.6	6177052.41	520480.99	S152.6-S39.1	17.27
	S153	Kelio servitutas 202 - teisė naudotis pėsčiųjų taku (tarnaujantis daiktas).	73	-	-	-	-	
	S154	Servitutas 206 - teisė tiesti požemines ir antžemines komunikacijos (tarnaujantis daiktas), Servitutas 207 - teisė aptarnauti požemines ir antžemines komunikacijos (tarnaujantis daiktas), Servitutas 208 - teisė naudoti ir požemines ir antžemines ko-munikacijos (tarnaujantis daiktas).	1380	-	-	-	-	
39	S155	Servitutas 206 - teisė tiesti požemines ir antžemines komunikacijos (tarnaujantis daiktas), Servitutas 207 - teisė aptarnauti požemines ir antžemines komunikacijos (tarnaujantis daiktas), Servitutas 208 - teisė naudoti ir požemines ir antžemines ko-munikacijos (tarnaujantis daiktas).	1270	-	-	-	-	
	S156	Kelio servitutas 203 - teisė važiuoti transporto priemonėmis (tarnaujantis daiktas).	762	S68.5	6177150.73	520730.28	S68.5-S68.1	7.89
				S68.1	6177158.56	520731.29	S68.1-S64.5	8.79
				S64.5	6177167.28	520732.39	S64.5-S64.6	3.26
				S64.6	6177167.69	520729.16	S64.6-S156.1	8.95
				S156.1	6177158.77	520728.44	S156.1-S156.2	30.39
				S156.2	6177133.17	520712.06	S156.2-S156.3	86.35
				S156.3	6177144.69	520626.48	S156.3-S156.4	5.54
				S156.4	6177139.20	520625.74	S156.4-S156.5	62.83
				S156.5	6177130.86	520688.02	S156.5-S156.6	14.06
				S156.6	6177116.92	520686.15	S156.6-S156.7	5.50
				S156.7	6177116.17	520691.63	S156.7-S156.8	14.08
				S156.8	6177130.13	520693.47	S156.8-S156.9	18.03
				S156.9	6177127.74	520711.34	S156.9-S156.10	5.93
				S156.10	6177130.32	520716.68	S156.10-S68.5	25.53

	S157	Kelio servitutas 202 - teisė naudotis pėsčiųjų taku (tarnaujantis daiktas).	4	-	-	-	-	-
	S158	Kelio servitutas 202 - teisė naudotis pėsčiųjų taku (tarnaujantis daiktas).	15	-	-	-	-	-
40	S159	Kelio servitutas 203 - teisė važiuoti transporto priemonėmis (tarnaujantis daiktas).	94	S64.4	6177185.88	520734.75	S64.4-S64.5	18.74
				S64.5	6177167.28	520732.39	S64.5-S68.1	8.79
				S68.1	6177158.56	520731.29	S68.1-S159.1	5.39
				S159.1	6177157.84	520736.63	S68.1-S159.2	5.59
				S159.2	6177163.41	520737.20	S68.2-S159.3	3.59
				S159.3	6177166.31	520735.09	S68.3-S159.4	19.34
				S159.4	6177185.50	520737.51	S68.4-S64.4	2.78
	S160	Kelio servitutas 202 - teisė naudotis pėsčiųjų taku (tarnaujantis daiktas).	31	-	-	-	-	-
	S161	Servitutas 206 - teisė tiesti požemines ir antžemines komunikacijas (tarnaujantis daiktas), Servitutas 207 - teisė aptarnauti požemines ir antžemines komunikacijas (tarnaujantis daiktas), Servitutas 208 - teisė naudoti ir požemines ir antžemines ko-munikacijas (tarnaujantis daiktas).	1334	-	-	-	-	-
	S162	Kelio servitutas 202 - teisė naudotis pėsčiųjų taku (tarnaujantis daiktas).	5	-	-	-	-	-
41	S163	Servitutas 206 - teisė tiesti požemines ir antžemines komunikacijas (tarnaujantis daiktas), Servitutas 207 - teisė aptarnauti požemines ir antžemines komunikacijas (tarnaujantis daiktas), Servitutas 208 - teisė naudoti ir požemines ir antžemines ko-munikacijas (tarnaujantis daiktas).	589	-	-	-	-	-
	S164	Kelio servitutas 203 - teisė važiuoti transporto priemonėmis (tarnaujantis daiktas).	187	S90.2	6176968.01	520860.61	S90.2-S90.3	7.53
				S90.3	6176970.52	520867.70	S90.3-S164.1	9.09
				S164.1	6176962.38	520863.67	S164.1-S164.2	19.27
				S164.2	6176943.15	520862.29	S164.2-S164.3	7.19
				S164.3	6176939.18	520856.32	S164.3-S164.4	16.65
				S164.4	6176955.81	520857.18	S164.4-S96.3	3.37
				S96.3	6176958.63	520855.37	S96.3-S96.2	5.84
				S96.2	6176964.46	520855.76	S96.2-S90.2	5.99

Nuolatinės statybos komisijos

2012 m. lapkričio mėn. 5 d.

Protokolas Nr. 120-44

Edmundas Juncionius

Nuolatinės statybos komisijos sekretorė



PRIEDAS NR.2	Dokumento Nr. 2011/01-19/MDP/07/01-2	Lapas	14
		Lapų	14
		Laida	0